


保存版 下関市 内水ハザードマップ (本庁地区)

この内水ハザードマップは、下水道整備で想定している雨を超過する豪雨が降った場合に浸水が想定される区域や、浸水時の避難所を示したものです。
 ※実際には、雨の強さや降り方によって浸水範囲や深さが異なる場合があります。

- ### 地図の見方
- 鉄道 (JR山陽本線)
 - 主要道路
 - - - 主要道路 (トンネル)
 - 対象区域界
 - 河川
 - 急傾斜地の崩壊 (かけ崩れ)
 - 土石流
 - 地すべり
 - 指定緊急避難場所・指定避難所
 - 指定緊急避難場所
 - 要配慮者利用施設・病院など
 - アンダーパス
 - 救急告示病院・診療所
 - 警察
 - 消防
 - 市役所

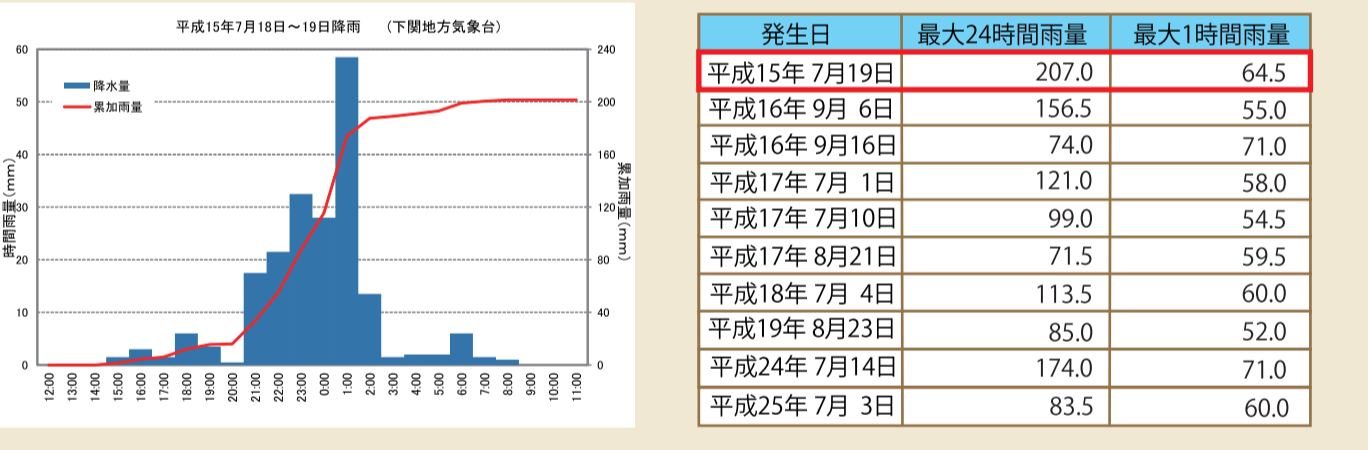
浸水の深さの見方

50cm程度の浸水 (大人(女性)の避難可能水深(大人の膝くらいまでつかる)) ~ 20cm程度の浸水 (概ね道路が冠水する程度の水深)



対象降雨

対象降雨は、平成15年7月18日から19日の豪雨(最大64.5mm/1hr)を基に作成しております。この降雨は、長時間降雨が続いた影響により、近年で最も浸水被害が大きかった降雨です。



指定緊急避難場所・指定避難所一覧表

指定緊急避難場所：切迫した災害から逃れるための避難場所、安全性等の一定の基準を満たす場所。
 指定避難所：気象状況などを勘案し、市が開設する避難所。

地区	No	名称	所在地
東部	1	本行寺	赤間町3-12
	2	勤労福祉会館	幸町8-16
	3	向洋中学校	向洋町1丁目14-1
中部	4	名陵中学校	丸山町1丁目13-3
	5	生涯学習プラザ	細江町3丁目1-1
	6	茶山集会所(憩の家隣)	長門町1-1
西部	7	西部公民館	伊崎町1丁目4-30
	8	第三幼稚園	長崎本町6-35
	9	大和町漁港町内会事務所	大和町1丁目5-10
	10	公益社団法人下関シルバー人材センター	東大和町2丁目4-3
	11	下関市民会館	竹崎町4丁目5-1
北部	12	棕野町民館	棕野町2丁目13-4
	13	西の尾団地集会所	後田町5丁目2-5
	14	大坪ふれあい会館	藤附町2-4
	15	下関西高等学校	後田町4丁目10-1

指定避難所

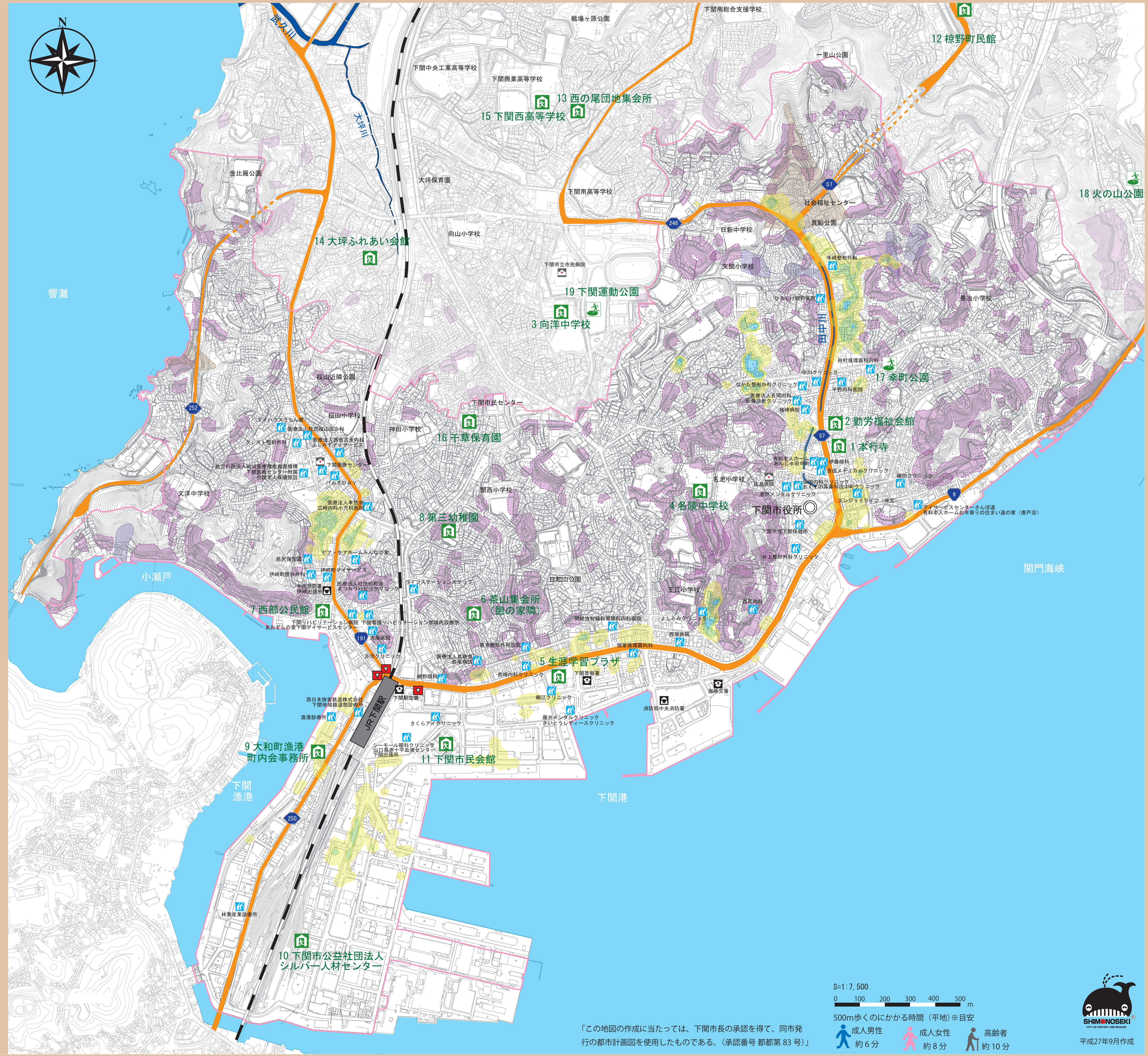
気象状況などを勘案し、市が開設する避難所。

地区	No	名称	所在地
北部	16	千草保育園	東神田町5-9

指定緊急避難場所

切迫した災害から逃れるための避難場所、安全性等の一定の基準を満たす場所。

地区	No	名称	所在地
東部	17	幸町公園	幸町21番
	18	火の山公園	みもすそ川町
中部	19	下関運動公園	向洋町1丁目



「この地図の作成に当たっては、下関市長の承認を得て、同市発行の都市計画図を使用したものである。(承認番号 都第83号)」