

# 下関市地域防災計画 (資料編)

(令和6年2月修正)

令和6年2月

下関市防災会議



# 目次

## 資料編

### 第1章 防災組織

[1- 1]	指定電話及び連絡窓口一覧表	資料編	1- 1
[1- 2]	下関市防災会議条例	資料編	1- 4
[1- 3]	下関市防災会議運営要綱	資料編	1- 5
[1- 4]	下関市防災会議委員名簿	資料編	1- 6
[1- 5]	下関市災害対策本部条例	資料編	1- 7
[1- 6]	市本部の標識等	資料編	1- 7
[1- 7]	中国四国農政局山口県拠点の震災応急対応	資料編	1- 9
[1- 8]	農林水産省等の所在地	資料編	1- 9
[1- 9]	下関地方気象台の防災組織	資料編	1- 9
[1-10]	九州運輸局下関海事事務所の防災組織	資料編	1- 10
[1-11]	中国財務局山口財務事務所下関出張所の防災組織	資料編	1- 10
[1-12]	下関災害対策地方本部の組織	資料編	1- 10
[1-13]	L P ガス事業者の緊急連絡先	資料編	1- 12
[1-14]	西日本電信電話株式会社山口支店の防災組織	資料編	1- 13
[1-15]	株式会社NTTドコモ中国支社の災害時の応急活動体制	資料編	1- 13
[1-16]	山口合同ガス株式会社 特別出動連絡（動員）系統図（下関地区）	資料編	1- 15
[1-17]	市消防局（署）の組織	資料編	1- 16
[1-18]	下関市消防団組織	資料編	1- 17
[1-19]	災害時の消防部の構成	資料編	1- 18
[1-20]	自衛消防隊の現況	資料編	1- 18
[1-21]	自主防火組織の現況	資料編	1- 19
[1-22]	防災関係機関の職員等の状況	資料編	1- 19
[1-23]	日本赤十字社山口県支部の救護班	資料編	1- 20
[1-24]	日赤奉仕団の結成状況	資料編	1- 20
[1-25]	救急告示病院・診療所	資料編	1- 20
[1-26]	保健所管内医療関係者の人員	資料編	1- 21
[1-27]	病院一覧表	資料編	1- 21
[1-28]	下関市上下水道局重要給水施設一覧表	資料編	1- 22

### 第2章 観測・予報施設

[2- 1]	下関地方気象台管轄の観測施設	資料編	2- 1
[2- 2]	自記潮位観測所一覧表	資料編	2- 1
[2- 3]	地震津波観測施設一覧表	資料編	2- 1
[2- 4]	震度観測施設一覧表	資料編	2- 1

### 第3章 通信施設

[3- 1]	防災関係機関無線通信の概況	資料編	3- 1
[3- 2]	市防災行政無線一覧表	資料編	3- 1

### 第4章 災害危険区域

[4- 1]	異常気象時通行規制区間及び道路通行規制基準	資料編	4- 1
[4- 2]	宅地造成等規制区域	資料編	4- 1
[4- 3]	宅地造成規制区域略図	資料編	4- 2
[4- 4]	水防警報区域	資料編	4- 2

[4- 5]	重要水防箇所（河川関係）	資料編 4- 3
[4- 6]	重要水防箇所（海岸関係）	資料編 4- 7
[4- 7]	地すべり防止区域関係	資料編 4- 8
[4- 8]	地すべり危険箇所表	資料編 4- 9
[4- 9]	ため池関係	資料編 4-12
[4-10]	急傾斜地崩壊危険区域の指定表	資料編 4-18
[4-11]	急傾斜地崩壊危険箇所	資料編 4-24
[4-12]	がけ崩れ危険箇所	資料編 4-100
[4-13]	土石流発生危険区域関係	資料編 4-101
[4-14]	山地災害危険地区関係	資料編 4-116
[4-15]	土砂災害警戒区域及び特別警戒区域	資料編 4-129
[4-16]	大雨等による孤立危険区域	資料編 4-208
[4-17]	河川浸水想定区域内の要配慮者利用施設一覧	資料編 4-209
[4-18]	津波浸水想定区域内の要配慮者利用施設一覧	資料編 4-211
[4-19]	高潮浸水想定区域内の要配慮者利用施設一覧	資料編 4-212
[4-20]	土砂災害警戒区域内の要配慮者利用施設一覧	資料編 4-217
[4-21]	消防関係防火対象物一覧表	資料編 4-221
第5章 危険物の所在		
[5- 1]	消防法関係危険物製造所等の現況	資料編 5- 1
[5- 2]	液化石油ガス製造事業所の所在状況	資料編 5- 2
[5- 3]	危険物（石油類）・高圧ガス製造・取扱工場等所在状況	資料編 5- 2
[5- 4]	危険物等の主要事業所	資料編 5- 3
[5- 5]	高圧ガス製造所・貯蔵所数一覧	資料編 5- 3
[5- 6]	ガス事業者	資料編 5- 3
[5- 7]	特定地下室等の所在	資料編 5- 3
[5- 8]	放射性同位元素等取扱事務所	資料編 5- 4
[5- 9]	毒物・劇物製造所一覧表	資料編 5- 4
[5-10]	火薬類販売業者	資料編 5- 4
[5-11]	火薬庫所在状況	資料編 5- 4
[5-12]	下関市オキシダント緊急連絡図	資料編 5- 5
[5-13]	港湾関係貯木場	資料編 5- 7
[5-14]	港湾関係貯木場位置図	資料編 5- 7
第6章 避難予定場所		
[6- 1]	指定緊急避難場所・指定避難所一覧表	資料編 6- 1
[6- 2]	緊急避難所一覧表	資料編 6- 6
[6- 3]	避難港及び避泊地としての適性・収納能力	資料編 6- 9
[6- 4]	応急仮設住宅建設候補地一覧	資料編 6-10
第7章 防災物資・施設・資器材		
[7- 1]	県の水防用備蓄資器材器具等一覧表	資料編 7- 1
[7- 2]	市の広報車両保有課所室一覧	資料編 7- 1
[7- 3]	市の水防資器材配備状況	資料編 7- 1
[7- 4]	消防水利の現況	資料編 7- 2
[7- 5]	消防ポンプ自動車等現有状況	資料編 7- 2
[7- 6]	消防用特殊器具等配置状況表	資料編 7- 3
[7- 7]	海上消防力の現況	資料編 7- 3
[7- 8]	海上保安部所属装備資器材の状況	資料編 7- 4

[7- 9]	文化財防火施設の現況	資料編	7- 5
[7-10]	文化財一覧表	資料編	7- 6
[7-11]	応急給水用機器材所在状況	資料編	7- 13
[7-12]	給水拠点一覧表	資料編	7- 14
[7-13]	補水拠点一覧表	資料編	7- 19
[7-14]	防疫体制及び防疫機械器具の保有状況	資料編	7- 19
[7-15]	清掃施設等の状況	資料編	7- 20
[7-16]	市の清掃運搬車等の現況	資料編	7- 21
[7-17]	一般廃棄物（し尿）処理業許可業者	資料編	7- 22
[7-18]	一般廃棄物（し尿）収集運搬委託業者	資料編	7- 22
[7-19]	日本赤十字社山口県支部の救護資材装備	資料編	7- 23
[7-20]	救急車保有状況	資料編	7- 23
[7-21]	作業船等保有状況	資料編	7- 23
[7-22]	石油基地・資材等集積場所・貯木場位置図（門司地区）	資料編	7- 23
[7-23]	防潮扉位置図	資料編	7- 24
[7-24]	樋門・水門・海岸保全施設一覧	資料編	7- 25
[7-25]	オイルフェンス・油処理剤・油吸着材・消火薬剤等の所在	資料編	7- 26
[7-26]	応急オイルフェンス活用資材の所在	資料編	7- 26
[7-27]	化学消火薬剤の現況	資料編	7- 27
[7-28]	油回収能力を有する船舶の所在	資料編	7- 27
[7-29]	吸引能力を有する船舶の所在	資料編	7- 27
[7-30]	海上災害防止センターの主な排出油等防除資材保有状況	資料編	7- 28
[7-31]	海上災害防止センターの契約防災措置実施者一覧	資料編	7- 28

## 第8章 防災関連業者等

[8- 1]	医薬品・防疫薬剤主要調達先	資料編	8- 1
[8- 2]	土木建築業者一覧表	資料編	8- 2
[8- 3]	下関市上下水道局指定給水装置工事事業者一覧	資料編	8- 7

## 第9章 輸送

[9- 1]	日本通運株式会社所有貨物自動車の配置状況	資料編	9- 1
[9- 2]	サンデン交通株式会社所有バスの配置状況	資料編	9- 1
[9- 3]	ブルーライン交通株式会社所有バスの配置状況	資料編	9- 1
[9- 4]	漁業協同組合所有船舶（漁船）の状況	資料編	9- 1
[9- 5]	船舶運送事業者及び輸送力の状況	資料編	9- 2
[9- 6]	港湾運送事業者及び従事者数	資料編	9- 2
[9- 7]	港湾の状況	資料編	9- 2
[9- 8]	港湾の状況図	資料編	9- 3
[9- 9]	下関港潮位図	資料編	9- 4
[9-10]	一般国道指定区間内の災害時う回路	資料編	9- 4
[9-11]	重要道路の概況	資料編	9- 5
[9-12]	重要道路の位置図	資料編	9- 6
[9-13]	災害時における交通の禁止又は制限する標識	資料編	9- 11
[9-14]	緊急通行車両に係る標章	資料編	9- 12
[9-15]	緊急通行車両確認証明書	資料編	9- 13

## 第10章 防災業務協定

[10- 1]	協定の締結状況一覧表	資料編	10- 1
[10- 2]	市内の広域応援拠点予定場所（自衛隊は除く）	資料編	10- 4

[10- 3]	下関市緊急消防援助隊受援計画	資料編 10- 5
[10- 4]	山口県消防防災ヘリコプター緊急運航要領	資料編 10- 42
第 1 1 章 その他		
[11- 1]	過去の主な災害の状況	資料編 11- 1
[11- 2]	防災教育、防災思想普及計画	資料編 11- 10
[11- 3]	防災訓練計画表	資料編 11- 12
[11- 4]	被害報告処理一覧	資料編 11- 13
[11- 5]	被害の分類認定基準	資料編 11- 14
[11- 6]	広報案文	資料編 11- 17
[11- 7]	災害救助法による救助の程度・方法及び期間	資料編 11- 21
[11- 8]	災害見舞金支給要綱	資料編 11- 24
[11- 9]	母子父子寡婦福祉資金貸付金一覧表	資料編 11- 26
[11-10]	生活福祉資金貸付条件一覧表	資料編 11- 28
[11-11]	大津波警報、津波警報、津波注意報、津波予報の通知形式	資料編 11- 29
[11-12]	津波注意報標識、津波警報標識及び大津波警報標識	資料編 11- 32
[11-13]	気象庁震度階級関連解説表	資料編 11- 33
[11-14]	下関市地域防災計画様式	資料編 11- 37
[11-15]	災害派遣発生情報報告書様式	資料編 11- 77

※ 関係機関の連絡先等、掲載していない資料、情報があります

# 第 1 章

## 防災組織





[1-1] 指定電話及び連絡窓口一覧表 (市防災危機管理課)

項目	機関名等	所在地	窓口	電話
(1)	福岡管区気象台下関地方気象台 第七管区海上保安本部門司海上保安部 下関海上保安署 第七管区海上保安本部仙崎海上保安部 九州地方整備局下関港湾事務所 九州運輸局下関海事事務所 中国総合通信局 中国財務局山口財務事務所下関出張所 山口労働局下関労働基準監督署 中国地方整備局山口河川国道事務所下関国道維持出張所	竹崎町4丁目6-1 東大和町1丁目7-1 港湾合同庁舎 長門市仙崎1026-2 東大和町2丁目29-1 東大和町1丁目7-1 広島市中区東白島町19-36 竹崎町4丁目6-1 東大和町2丁目5-15 小月茶屋2丁目6-10	警備救難課 保全課 監理運航担当	083-234-4007 083-267-1711 083-266-4999 0837-26-0240 083-266-3292 083-266-7151 083-266-0880 083-234-4003 083-266-5476 083-282-1016
(2)	陸上自衛隊第17普通科連隊 海上自衛隊下関基地隊 海上自衛隊小月教育航空群	山口市大字上宇野令784 永田本町4丁目8-1 松屋本町3丁目2-1	第3科 警備科 群司令部 (夜間基地当直室)	083-922-2281 083-286-2323 083-282-1180
(3)	山口県(県庁)  山口県消防防災航空センター 山口県下関県民局 山口県下関県税事務所 山口県下関土木建築事務所 山口県下関水産振興局 山口県下関農林事務所農村整備部 山口県下関農林事務所農業部 山口県下関農林事務所畜産部 山口県下関農林事務所森林部 山口県木屋川ダム管理事務所 山口県西部利水事務所	山口市滝町1-1  宇部市沖宇部625 貴船町3丁目2-1 貴船町3丁目2-1 貴船町3丁目2-1 大和町1丁目16-1 豊田町大字殿敷1892 豊田町大字殿敷1892 豊田町大字殿敷1892 豊田町大字殿敷1892 豊田町大字大河内 菊川町大字西中山384-1	防災危機管理課 防災危機管理課 (夜間)	083-933-2360 083-933-2370 083-933-2390 0836-37-6422 083-235-8791 083-223-7191 083-223-7101 083-266-2141 083-767-0281 083-766-1206 083-766-1018 083-766-1182 083-766-0122 083-287-1122
(4)	山口県警察下関警察署 山口県警察長府警察署 山口県警察小串警察署	細江町2丁目3-8 長府才川1丁目44-45 豊浦町大字小串191-1	警備課 警備課 警備課	083-231-0110 083-248-0110 083-772-0110
(5)	下関市役所(本庁)  下関市役所彦島支所 下関市役所長府支所 下関市役所王司支所 下関市役所清末支所 下関市役所小月支所 下関市役所王喜支所 下関市役所吉田支所 下関市役所勝山支所 下関市役所内日支所 下関市役所川中支所 下関市役所安岡支所	南部町1-1  彦島江の浦町1丁目3-1 長府土居の内町1-6 王司神田1丁目9-1 清末陣屋5-20 小月本町1丁目7-7 王喜本町2丁目15-10 大字吉田地方2499 秋根南町2丁目4-33 大字内日下1146-5 綾羅木本町3丁目1-20 安岡駅前2丁目7-1	代表 防災危機管理課	083-231-1111 083-231-9333 083-266-5254 083-245-0121 083-248-0211 083-282-1138 083-282-1120 083-282-1165 083-284-0125 083-256-2001 083-289-2011 083-252-1353 083-258-0317

	<p>下関市役所吉見支所 下関市役所菊川総合支所 下関市役所豊田総合支所 下関市役所豊浦総合支所 下関市役所豊北総合支所 下関市消防局</p> <p>下関市中央消防署 下関市西消防署 下関市東消防署 下関市北消防署 下関市豊浦西消防署 下関市豊浦東消防署 大谷斎場 下関市立下関保健所 下関市動物愛護管理センター 下関市立豊田中央病院 下関市環境部 下関市体育館 下関市教育委員会 下関市上下水道局</p>	<p>大字吉見下 1533 菊川町大字下岡枝 1480-1 豊田町大字殿敷 1918-1 豊浦町大字川棚 6895-1 豊北町大字滝部 3140-1 岬之町 17-1</p> <p>岬之町 17-1 彦島本村町 6 丁目 1-2 長府八幡町 1-14 綾羅木新町 4 丁目 3-12 豊浦町大字吉永 1875 豊田町大字殿敷 1886-3 藤ヶ谷町 4-1 南部町 1-1 大字井田 豊田町大字矢田 365-1 古屋町 1 丁目 18-1 向洋町 1 丁目 12-1 幡生新町 1-1 春日町 7-32</p>	<p>警防課 情報指令課</p> <p>保健部医療政策課</p> <p>環境政策課</p> <p>教育政策課 企画総務課</p>	<p>083-286-2511 083-287-1111 083-766-1050 083-772-0611 083-782-0061 083-233-9112 083-233-9119 083-233-9115 083-267-1311 083-246-0001 083-253-0119 083-772-1733 083-766-1315 083-231-6700 083-231-1426 083-263-1125 083-766-1012 083-252-7115 083-231-2721 083-231-1560 083-231-3121</p>
(6)	<p>西日本旅客鉄道株式会社広島支社</p> <p>西日本電信電話株式会社山口支店 西日本高速道路株式会社九州支社北九州高速道路事務所 西日本高速道路株式会社中国支社山口高速道路事務所 日本銀行下関支店 日本赤十字社山口県支部 日本放送協会下関支局</p> <p>日本通運株式会社下関支店 中国電力ネットワーク株式会社下関ネットワークセンター 中国電力ネットワーク株式会社萩ネットワークセンター 下関郵便局 下関東郵便局 長府郵便局 小月郵便局 菊川郵便局 豊浦郵便局 豊田郵便局 阿川郵便局 粟野郵便局 特牛郵便局 滝部郵便局 矢玉郵便局</p>	<p>広島市東区二葉の里 3 丁目 8-21 山口市熊野町 4-5 北九州市八幡西区金剛 403-1</p> <p>山口市小郡上郷字二又川東 1221 岬之町 7-1 山口市野田 172-5 豊前田町 3 丁目 3-1 海峡メッセ下関 501 東大和町 2 丁目 6-2 竹崎町 3 丁目 8-13 萩市大字椿字沖田 2106 竹崎町 2 丁目 12-12 山の田東町 12-25 長府中浜町 5-19 小月本町 1 丁目 9-7 菊川町大字下岡枝 158-5 豊浦町大字小串 2430-3 豊田町大字殿敷 1917-4 豊北町大字阿川 630-8 豊北町大字粟野 5020-1 豊北町大字神田 1478-5 豊北町大字滝部 855-2 豊北町大字矢玉東 481</p>	<p>事故・災害対策本部 災害対策担当 統括課</p> <p>統括課</p> <p>総務課 事業推進課 放送部業務・安全</p> <p>総務部 ネットワークサービスセンター ネットワークサービスセンター</p>	<p>083-261-0033 083-923-4281 093-618-3141 083-972-5091 083-233-3111 083-922-0102 083-231-2111 083-261-1533 0120-614-208 0120-615-277 083-222-0131 083-253-3392 083-245-1422 083-282-4804 083-287-1100 083-774-0208 083-766-0300 083-786-1350 083-785-0350 083-786-0350 083-782-0350 083-788-0350</p>

(7)	サンデン交通株式会社	羽山町 3-3	総務課	083-231-1000
	山口放送株式会社下関支社	南部町 21-19 下関商工会館 4階		083-231-3333
	テレビ山口株式会社下関支社	細江町 2 丁目 2-1 原弘産ビル 5階		083-231-2103
	山口朝日放送株式会社下関支社	豊前田町 3 丁目 3-1 海峡メッセ下関 5階		050-3085-5117
	一般社団法人下関市医師会	大学町 2 丁目 1-2		083-252-2188
	山口合同ガス株式会社	本町 3 丁目 1-1	総務課	083-223-2115
(8)	社会福祉法人下関社会福祉協議会	貴船町 3 丁目 4-1	総務課	083-232-2001

[1-2] 下関市防災会議条例（市防災危機管理課）

下関市条例第22号

平成17年2月13日

（趣旨）

第1条 この条例は、災害対策基本法（昭和36年法律第223号）第16条第6項の規定に基づき、下関市防災会議（以下「防災会議」という。）の組織及び所掌事務を定めるものとする。

（組織）

第2条 防災会議は、会長及び委員をもって組織する。

2 会長は、市長をもって充てる。

3 会長は、会務を総理する。

4 会長に事故があるときは、あらかじめその指名する委員がその職務を代理する。

5 委員は、次に掲げる者をもって充てる。

(1) 指定地方行政機関の職員のうちから市長が任命する者

(2) 山口県の知事の部内の職員のうちから市長が任命する者

(3) 山口県警察の警察官のうちから市長が任命する者

(4) 市長がその部内の職員のうちから指名する者

(5) 教育長

(6) 消防局長及び消防団長

(7) 指定公共機関若しくは指定地方公共機関の役員又は職員のうちから市長が任命する者

(8) その他特に必要と認め、市長が任命する者

6 前項第1号、第2号、第3号、第4号及び第7号の委員の定数は、それぞれ6人、6人、5人、24人及び6人以内とする。

（所掌事務）

第3条 防災会議は、次に掲げる事務をつかさどる。

(1) 下関市地域防災計画を作成し、及びその実施を推進すること。

(2) 本市の地域に係る災害が発生した場合において、当該災害に関する情報を収集すること。

(3) 前2号に掲げる者のほか、法律又はこれに基づく政令によりその権限に属する事務

（専門委員）

第4条 防災会議に、専門の事項を調査させるため、専門委員を置くことができる。

2 専門委員は、関係地方行政機関の職員、山口県の職員、市の職員、関係指定公共機関の職員、関係指定地方公共機関の職員及び学識経験のある者の中から市長が任命する。

3 専門委員は、当該専門の事項に関する調査が終了したときは、解任されるものとする。

（幹事）

第5条 防災会議に、監事30人以内を置くことができる。

2 幹事は、委員の属する機関の職員のうちから市長が任命する。

3 幹事は、防災会議の所掌事務について、委員及び専門委員を補佐する。

（議事等）

第6条 この条例に定めるもののほか、防災会議の議事その他防災会議の運営に関し必要な事項は、会長が防災会議に諮って定める。

附 則 この条例は、公布の日から施行する。

附 則（平成18年6月28日条例第41号） この条例は、公布の日から施行する。

附 則（平成19年6月20日条例第33号） この条例は、公布の日から施行する。

附 則（平成24年6月29日条例第29号） この条例は、公布の日から施行する。

[1-3] 下関市防災会議運営要綱（市防災危機管理課）

平成17年2月13日制定

（趣旨）

第1条 この要綱は、下関市防災会議条例（平成17年条例第22号。以下「条例」という。）第6条の規定により、下関市防災会議（以下「防災会議」という。）の議事及び運営に関し、必要な事項を定めるものとする。

（会議の招集等）

第2条 防災会議は、必要の都度会長が招集し、会長が議長となる。

2 防災会議は、委員の半数以上が出席しなければ開くことができない。

（会長及び委員の代理）

第3条 条例第2条第4項に規定する会長に事故がある場合の会長職務代理者は、下関市副市長とする。

2 委員は、やむを得ない事情により会議に出席できないときは、その代理者を出席させることができる。

（会議の議決）

第4条 会議の議事は、出席委員の過半数で決し、可否同数のときは、議長の決するところによる。

（専決処分）

第5条 会長は、防災会議の所掌事項のうち次条に掲げる事項について、会長が適宜の方法により関係のある委員の意見を聞き、決定することができる。

（1）緊急を要する事態が発生し、防災会議を招集する暇がないとき。

（2）決定を要する事項が、一部特定の機関のみ関係ある事項で、早急に措置を要するとき。

（3）その他軽易な事項で、早急に措置を要するとき。

2 会長は、前項による決定をしたときは、次の会議にその旨を報告しなければならない。

（専決処分の処置事項）

第6条 前条第1項の場合において、会長が処理できる事項は、次のとおりとする。

（1）災害に関する情報を収集すること。

（2）防災関係機関の長に対し、資料又は情報の提供、意見の開陳その他必要な協力を求めること。

（3）災害対策本部の設置について、市長に意見を具申すること。

（4）その他緊急事態の発生により、早急に決定を要する事項

（庶務）

第7条 防災会議の庶務は、下関市総務部防災危機管理課において処理する。

（その他）

第8条 この要綱に定めるもののほか、会議の運営について必要な事項は、その都度会長が定める。

附 則

この要綱は、平成17年2月13日から施行する。

附 則

この要綱は、平成30年4月1日から施行する。

[1-4] 下関市防災会議委員名簿（市防災危機管理課）

会長 下関市長  
 会長代理委員 下関市副市長  
 委員 32名

区分	所属および職名	所属機関の所在地	電話番号
1号	福岡管区気象台下関地方気象台次長	下関市竹崎町4丁目6-1	083-234-4007
1号	第七管区海上保安本部仙崎海上保安部長	長門市仙崎1026-2	0837-26-0240
1号	第七管区海上保安本部門司海上保安部下関海上保安署長	下関市東大和町1丁目7-1	083-267-1711
1号	九州地方整備局下関港湾事務所長	下関市東大和町2丁目29-1	083-266-3291
1号	中国地方整備局山口河川国道事務所下関国道維持出張所長	下関市小月茶屋2丁目6-10	083-282-1016
2号	山口県下関県民局長	下関市貴船町3丁目2-1	083-235-8791
2号	山口県下関農林事務所長	下関市豊田町殿敷1892	083-767-0013
2号	山口県下関水産振興局長	下関市大和町1丁目16-1	083-266-2141
2号	山口県下関土木建築事務所長	下関市貴船町3丁目2-1	083-223-7101
2号	山口県木屋川ダム管理事務所長	下関市豊田町大河内	083-766-0122
2号	山口県企業局西部利水事務所長	下関市菊川町西中山384-1	083-287-1122
3号	山口県下関警察署長	下関市細江町2丁目3-8	083-231-0110
3号	山口県長府警察署長	下関市長府才川1丁目44-45	083-248-0110
3号	山口県小串警察署長	下関市豊浦町大字小串191-1	083-772-0110
4号	下関市副市長	下関市南部町1-1	083-231-1111
4号	下関市副市長	下関市南部町1-1	083-231-1111
4号	下関市防災危機管理監	下関市南部町1-1	083-231-9333
4号	下関市総務部長	下関市南部町1-1	083-231-1111
5号	下関市教育委員会教育長	下関市幡生新町1-1	083-231-1560
6号	下関市消防局長	下関市岬之町17-1	083-233-9111
6号	下関市消防団長	下関市岬之町17-1(消防局内)	083-233-9112
7号	西日本電信電話株式会社山口支店長	山口市熊野町4-5	083-923-4281
7号	中国電力ネットワーク株式会社下関ネットワークセンター所長	下関市竹崎町3丁目8-13	0120-614-208
7号	サンデン交通株式会社取締役社長	下関市羽山町3-3	083-231-1000
7号	山口合同ガス株式会社代表取締役社長	下関市本町3丁目1-1	083-223-2115
7号	一般社団法人下関市医師会会長	下関市大学町2丁目1-2	083-252-2188
7号	公益社団法人山口県看護協会下関支部長	下関市横野町3丁目16-35	083-258-3711
8号	下関市連合婦人会会長	下関市細江町3丁目1-1	083-233-1170
8号	下関市保健推進協議会会長	下関市南部町1-1(保健部内)	
8号	下関市食生活改善推進協議会会長	下関市南部町1-1(保健部内)	
8号	社会福祉法人下関市社会福祉協議会常務理事	下関市貴船町3丁目4-1	083-232-2001
8号	下関市婦人防火クラブ連合会長	下関市岬之町17-1(消防局内)	083-233-9113

(注) 区分中、1号は指定地方行政機関、2号は山口県、3号は山口県警察、4号は下関市、5号は教育長、6号は消防局長または消防団長、7号は指定公共機関または指定地方公共機関、8号はその他特に必要と認め、市長が任命する者等を示す。

(注) 第1編第4章第1節関連

[1-5] 下関市災害対策本部条例（市防災危機管理課）

下関市条例第23号  
平成17年2月13日

（趣旨）

第1条 この条例は、災害対策基本法（昭和36年法律第223号）第23条の2第8項の規定に基づき、下関市災害対策本部に関し必要な事項を定めるものとする。

（組織）

第2条 災害対策本部長は、災害対策本部の事務を総括し、職員を指揮監督する。

2 災害対策副本部長は、災害対策本部長を助け、災害対策本部長に事故があるときは、その職務を代理する。

3 災害対策本部員は、災害対策本部長の命を受け、災害対策本部の事務に従事する。

（部）

第3条 災害対策本部長は、必要と認めるときは、災害対策本部に部を置くことができる。

2 部に属すべき災害対策本部員は、災害対策本部長が指名する。

3 部に部長を置き、災害対策本部長の指名する災害対策本部員をもってこれに充てる。

4 部長は、部の事務を掌理する。

（委任）

第4条 この条例に定めるもののほか、災害対策本部に関し必要な事項は、災害対策本部長が定める。

附 則

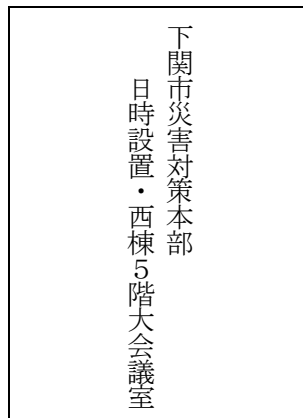
この条例は、公布の日から施行する。

附 則（平成25年3月1日条例第18号）

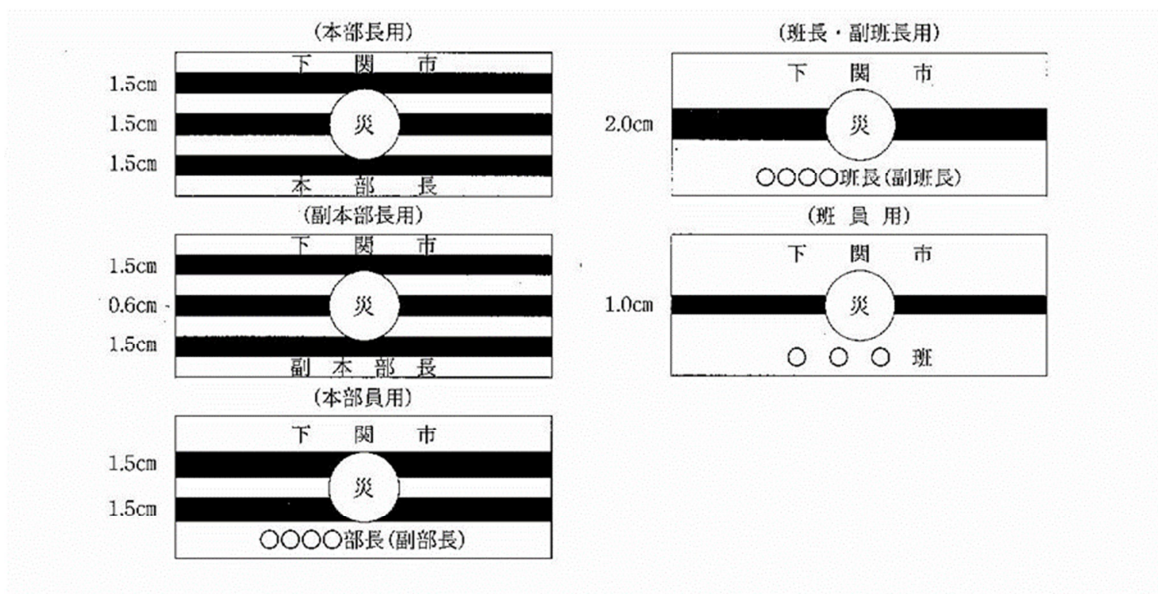
この条例は、公布の日から施行する。

[1-6] 市本部の標識等（市防災危機管理課）

(1) 標示板



(2) 腕章

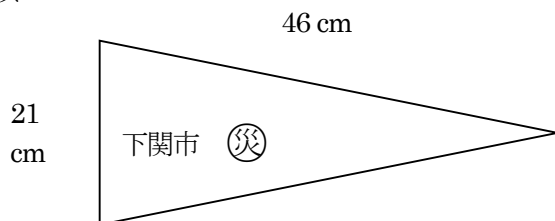


(注)ア 腕章は長さ38cm、幅10cmとする。

イ 文字および円の記号の色彩は黒色、横線の色彩は赤色、地の色彩は白色とし、生地にはビニール性等防水加工のものとする。

ウ 災の直径は、5cmとする。

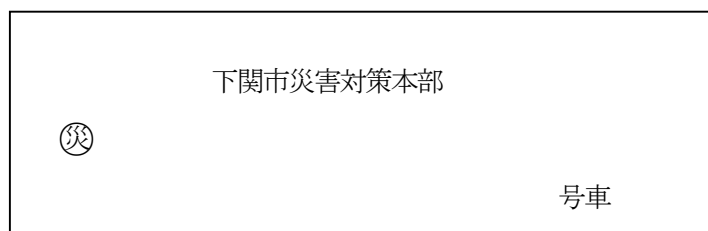
(3) 標旗



(注)ア 災の色彩は赤色、文字は黒色、地の色彩は白色とする。

イ 災の直径は、7cmとする。

(4) ステッカー



(注)ア 災の色彩は赤色、文字は黒色、枠は緑色、紙の色彩は白色とする。

イ 災の直径は外径4.8cm、内径4cm、下関市災害対策本部は縦2.6cm、横18cm、号車は、縦6.5cm、横29.6cm、線幅0.3cmで角は丸とする。

ウ ステッカーの仕上寸法は、縦7cm、横30.2cmとする。



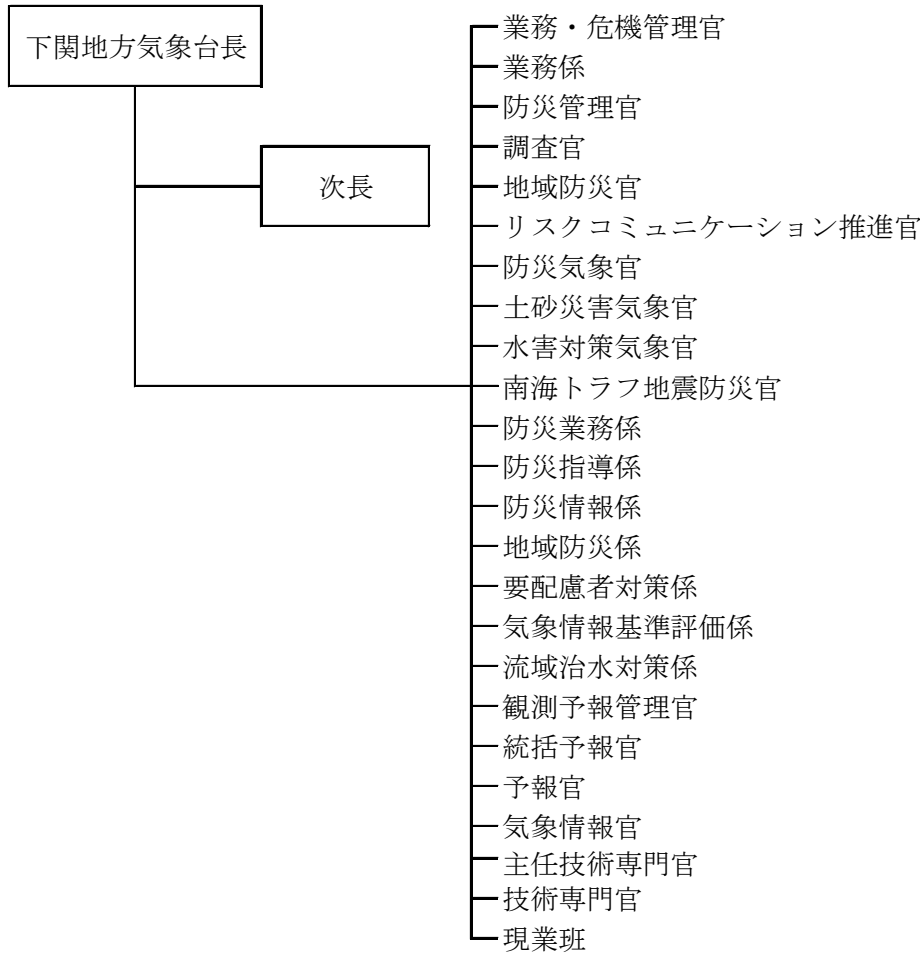
[1-7] 中国四国農政局山口県拠点の震災応急対応

震災応急業務		責任者
震災 応急 対応	一般食料・物資・資材関係	需給・価格動向 食品の需給・価格動向等を把握
		総括農政推進官 (総括・管理)
	その他	食品安全の危機管理体制
		食品表示制度の弾力的運用
	国内の家畜衛生対策	総括広域監視官

[1-8] 農林水産省等の所在地

名称	所在地	電話番号
農林水産省農産局農産政策部貿易業務課 (契約第1班)	東京都千代田区霞が関 1-2-1	03-6744-1353
中国四国農政局 (企画調整室防災・危機管理係)	岡山県岡山市北区下石井 1 丁目 4 番 1 号	086-224-4511
中国四国農政局 山口県拠点 (地方参事官室)	山口県山口市河原町 6-16 山口地方合同庁舎 1 号館 3 階	083-922-5200

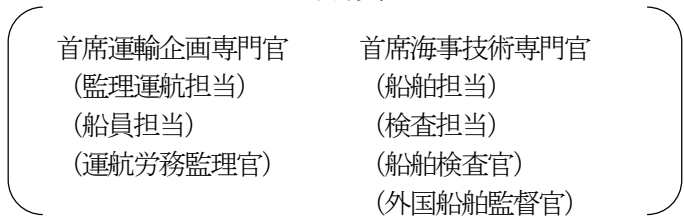
[1-9] 下関地方気象台の防災組織 (下関地方気象台)



[1-10] 九州運輸局下関海事事務所の防災組織（下関海事事務所）

本部長  
(所長)

本部員

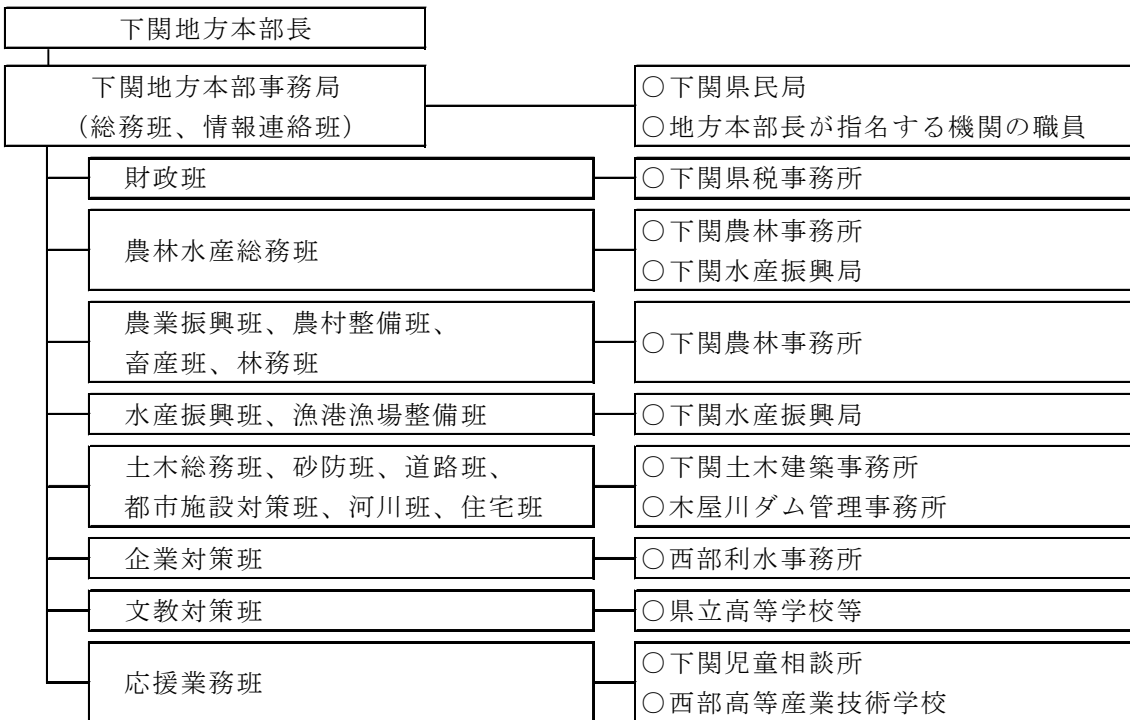


[1-11] 中国財務局山口財務事務所下関出張所の防災組織

支部長	班名	班長	班員	役割
所長	総務班	総務係長	管理官・係員	山口財務事務所との財政金融対策の調整に関すること
	国有財産・宿舎班	管財課長	主任管理官・管理官	災害時における使用可能な未利用国有地の情報提供及び国有財産の無償貸付等に関すること

[1-12] 下関災害対策地方本部の組織（下関県民局）

設置基準	山口県災害対策本部長が必要と認めたとき
下関災害対策地方本部の組織	地方本部長：下関地域行政連絡協議会会長 班長：各出先機関の長 班員：各班長と属する機関の職員 指揮系統：本部長（知事）→ 総務部長（理事 [危機管理担当]）→ 本部室班長（防災危機管理課長）→ 地方本部長→ 班長→ 班員

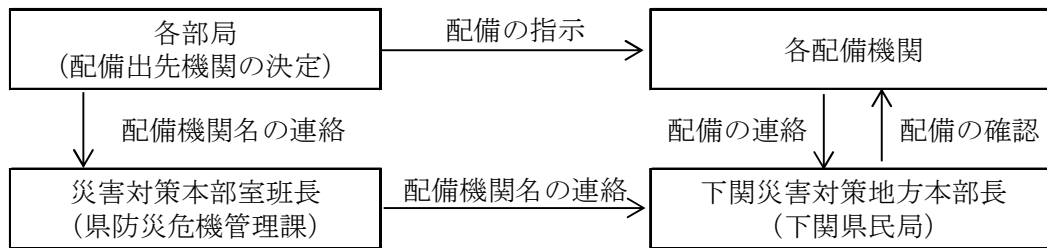


※ 複数の地域協にまたがる管轄を有する機関にあっては、他の地域協で同時に災害対策地方本部が設置された場合、災害対策地方本部間においてカバーエリアについて調整するものとする。

1 配備指示

県防災危機管理課から下関災害対策地方本部設置の連絡を受け、配備につく。

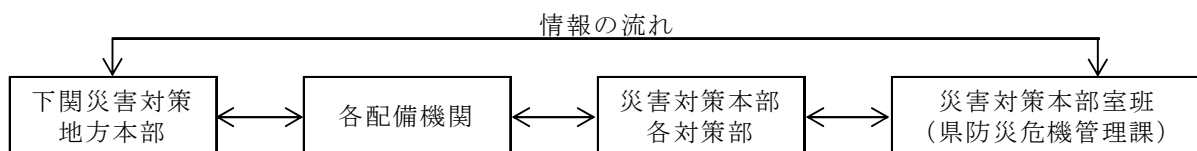
## 2 配備機関の確認



## 3 運営業務

- (1) 各配備機関が実施する各種災害応急対策の総合調整
- (2) 各配備機関に対する災害対策本部の指示・伝達及び情報収集
- (3) 下関市等防災関係機関との連絡調整
- (4) 自衛隊等の現地派遣部隊の現地における活動の調整・支援
- (5) 地域住民等への災害情報の提供及び災害相談
- (6) 災害対策本部への被害報告及び応急対策実施状況に係る報告

## 4 本部への被害等報告



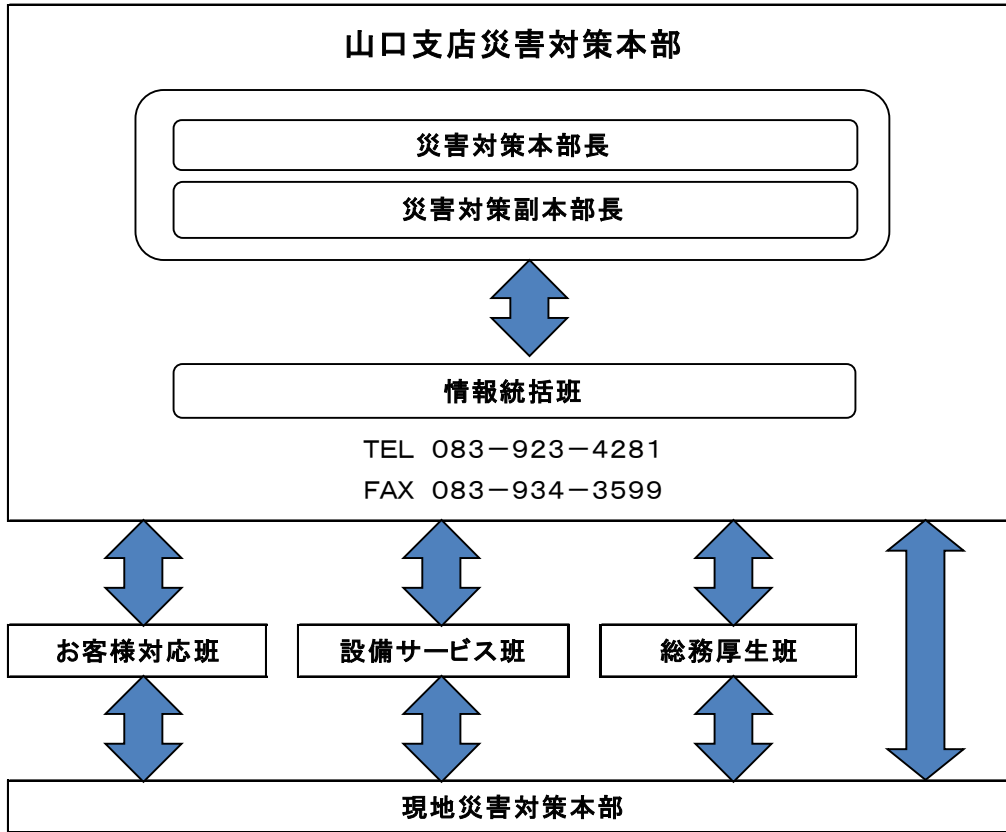
## 5 地方本部会議の開催

- (1) 地方本部会議の招集 (地方本部設置時及び地方本部長が必要と認めるときに招集)
- (2) 災害対策本部長、地方本部長からの指示事項の伝達
- (3) 各班からの報告 (報告事項の概要)
  - ① 気象情報、震度情報
  - ② 各班が収集した被害情報
  - ③ 各班が行った災害応急対策
  - ④ 復旧の見込み
  - ⑤ その他必要な事項
- (4) 地方本部会議の概要の災害対策本部室班 (県防災危機管理課) への報告

[1-13] LPガス事業者の緊急連絡先（一般社団法人山口県LPガス協会下関支部）

下関市消防局（情報指令課）					
下関支部長（有）下関燃料 TEL 083-257-1253 FAX 083-257-1941					
				TEL	FAX
			山口県総務部防災危機管理課	083-933-2374	083-933-2408
			（一社）山口県LPガス協会	083-925-6381	083-923-8366
中央 南地 区	地区委員	（有）澤崎商店	長谷川商事	083-222-5372	083-222-7637
	TEL昼間	083-222-6609	（有）三栄プロパン	083-231-4688	083-234-6021
	TEL夜間	083-222-6609	（有）門林産業	083-222-4450	083-222-6946
	FAX	083-222-6647			
中央 北地 区	地区委員	関門ガス商会	（有）山崎商店	083-222-1258	083-223-9636
	TEL昼間	083-254-1870	（株）テクノス	083-233-1632	083-233-1638
	TEL夜間	083-254-1870	瀬戸設備工業（株）	083-253-1511	083-253-1512
	FAX	083-254-1871	（有）福田商店	083-252-1876	083-252-1882
北浦 地区	地区委員	（株）新日本エンジニアリング	（株）ツバメガス山口	083-252-0928	083-252-2384
	TEL昼間	083-252-5054	（有）福本金物店	083-286-2031	083-286-2031
	TEL夜間	083-252-5054	合田燃料機器（株）	083-256-5050	083-256-8177
	FAX	083-252-8051	藤井石油（有）	083-258-0271	083-258-1991
彦島 地区	地区委員	ヤマサカガス（株）下関営業所	山田日之出石油ガス（株） 下関支店	083-249-3222	083-249-3366
	TEL昼間	083-266-5729	（有）丸山商事	083-266-2886	083-266-2628
	TEL夜間	083-266-5729	（有）井上豊商	083-266-3463	083-266-3463
	FAX	083-266-6087			
長府・ 小月 地区	地区委員	ワタニ山陽（株）下関営業所	（有）新地燃料	083-245-2345	083-245-2399
	TEL昼間	083-266-5729	大下米穀店	083-282-0338	083-283-0358
	TEL夜間	083-266-5729	ENEOSプロパンエナジ-（株） 関門営業所	083-263-6100	083-263-6101
	FAX	083-266-6087	（株）クロスポイント	083-282-1161	083-282-8077
			防長液化ガス販売（株）	083-248-2288	083-676-1606
			伊藤忠エネクスホームライフ西日本（株） 下関営業所	083-248-0236	083-248-0936
			西日本液化ガス（株）下関支店	083-249-0066	083-249-0068
			鈴川燃料店	083-245-0708	083-245-0708
豊田・ 菊川 地区	地区委員	山村商店	（有）下関燃料	083-257-1253	083-257-1941
	TEL昼間	083-289-2003	藤井物産（株）	083-245-0373	083-245-0899
	TEL夜間	—	（有）豊田石油	083-766-2992	083-766-1547
	FAX	083-289-2226	（有）村田金物店	083-766-0216	083-766-2825
豊浦 西地 区	地区委員	山口県漁協豊浦支店	全農西日本エネキ-（株） 下関販売所	083-288-0432	083-288-0434
	TEL昼間	083-786-0244	岸砥油（株）湯玉事業所	083-772-0260	083-772-3142
	TEL夜間	083-786-0244	山口県漁協川棚支店	083-772-0126	083-772-0128
	FAX	083-786-1910	ホームタウン（株）	083-786-1158	083-786-1158
			滝部石油	083-782-0051	083-782-0051
			粟野プロパン商会	083-785-0333	083-785-0560
		（有）中村石油	083-782-0332	083-782-1334	

[1-14] 西日本電信電話株式会社 山口支店の防災組織



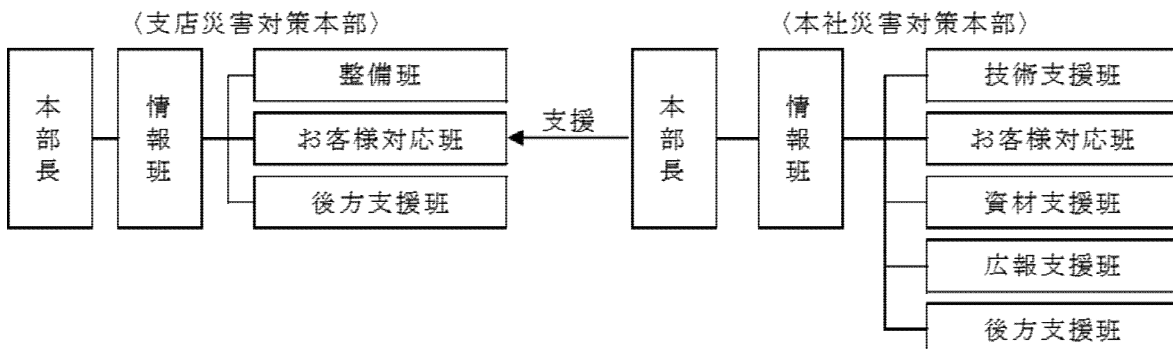
[1-15] 株式会社NTTドコモ 中国支社の災害時の応急活動体制

災害発生に際し、移動体通信施設の被害の防止を図るとともに応急復旧作業を迅速かつ的確に実施し、移動体通信の確保を図る。

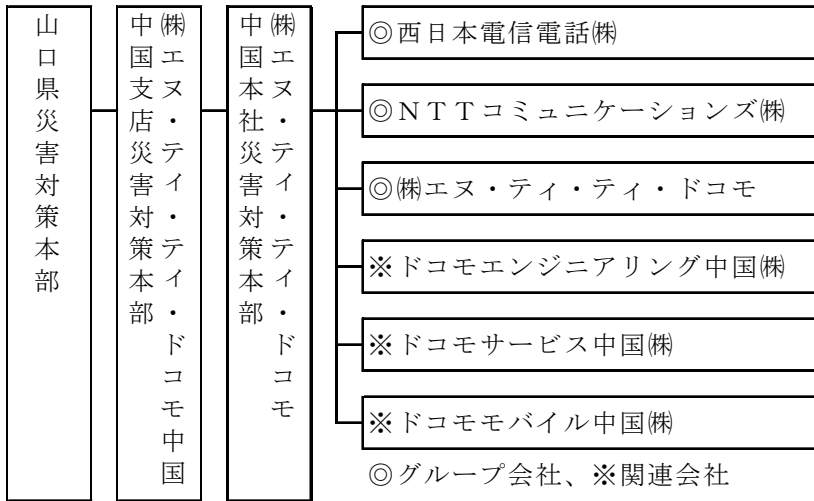
- 1 応急対策
  - (1) 防災組織

非常災害が発生し、また発生のおそれがある場合において、当該災害の規模その他の状況により災害応急対策および災害復旧を推進するため、特に必要と認めたときは本社および山口支店内に災害対策本部を設置する。

ア 災害対策本部組織



イ 情報連絡体制



(2) 移動通信サービス復旧順位

公共の利益のため、緊急を要する通話を確保するために、以下の措置を行う。

なお、重要通信を確保する機関についてはこの限りではない。

順位	復旧サービス	
第1順位	衛星電話サービス（陸上・海上）	
第2順位	自動車携帯電話サービス、航空機電話サービス	重要通信を確保する機関の通話サービス
第3順位	自動車携帯電話サービス、航空機電話サービス	一般電話サービス
第4順位	第1順位、第2順位、第3順位に該当しないもの	
重要通信を確保する機関（契約約款に基づく）		
気象機関、水防機関、消防機関、災害救助機関、警察機関、防衛機関、輸送の確保に直接関係のある機関、通信の確保に直接関係のある機関、電力供給の確保に直接関係のある機関、ガス・水道の供給の確保に直接関係のある機関、選挙管理機関、預貯金業務を行う金融機関、新聞社、通信社、放送事業者及びこれ以外の国又は地方公共団体		

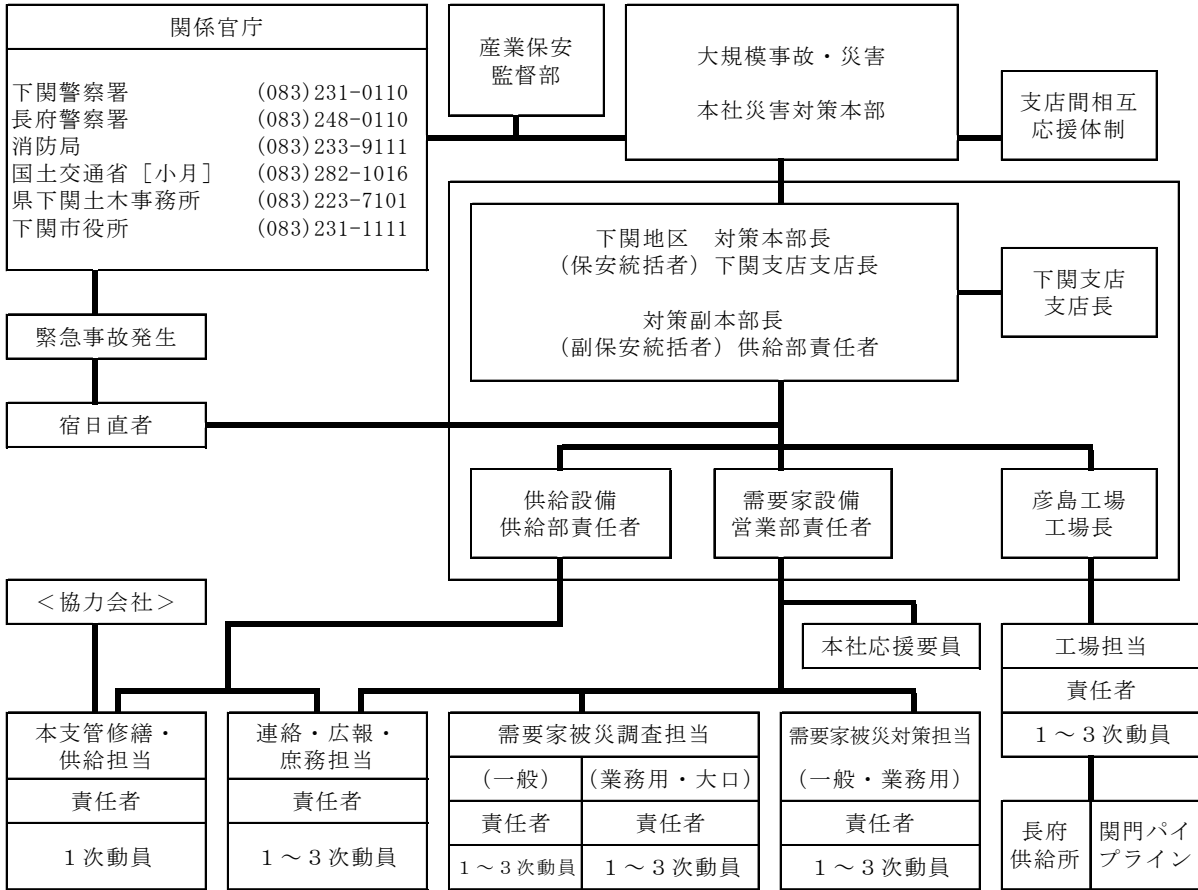
(3) 公衆通信の応急対策

災害救助法が適用された地域については、被災地の避難所、現地災害対策本部機関等へ、携帯電話の貸出を考慮する。

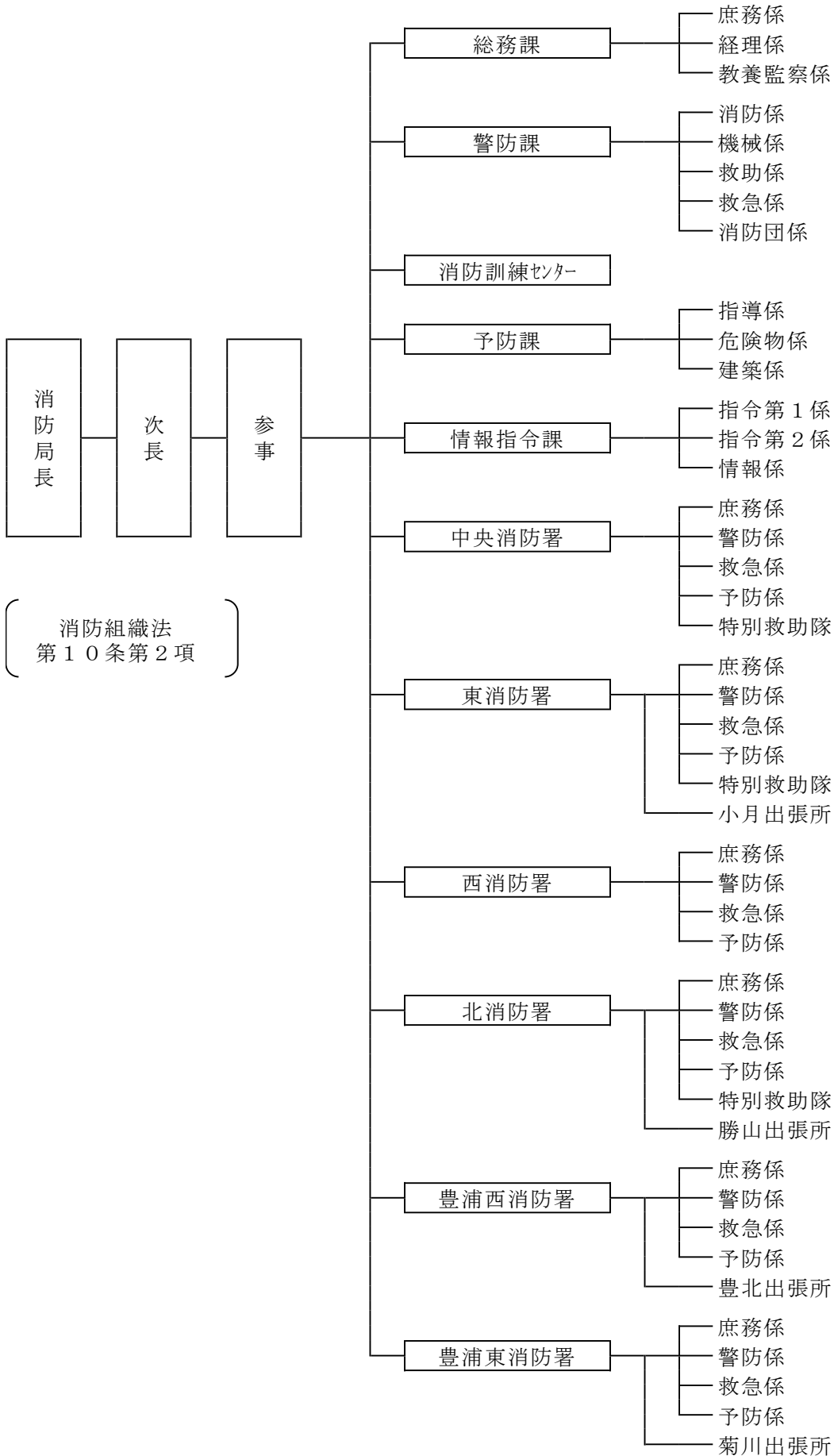
(4) 可搬型無線基地局装置（P-MBS）

可搬型無線基地局および中継用マイクロ装置は、被災現場に出向き迅速に重要回線を確保する。

[1-16] 山口合同ガス株式会社 特別出動連絡（動員）系統図（下関地区）

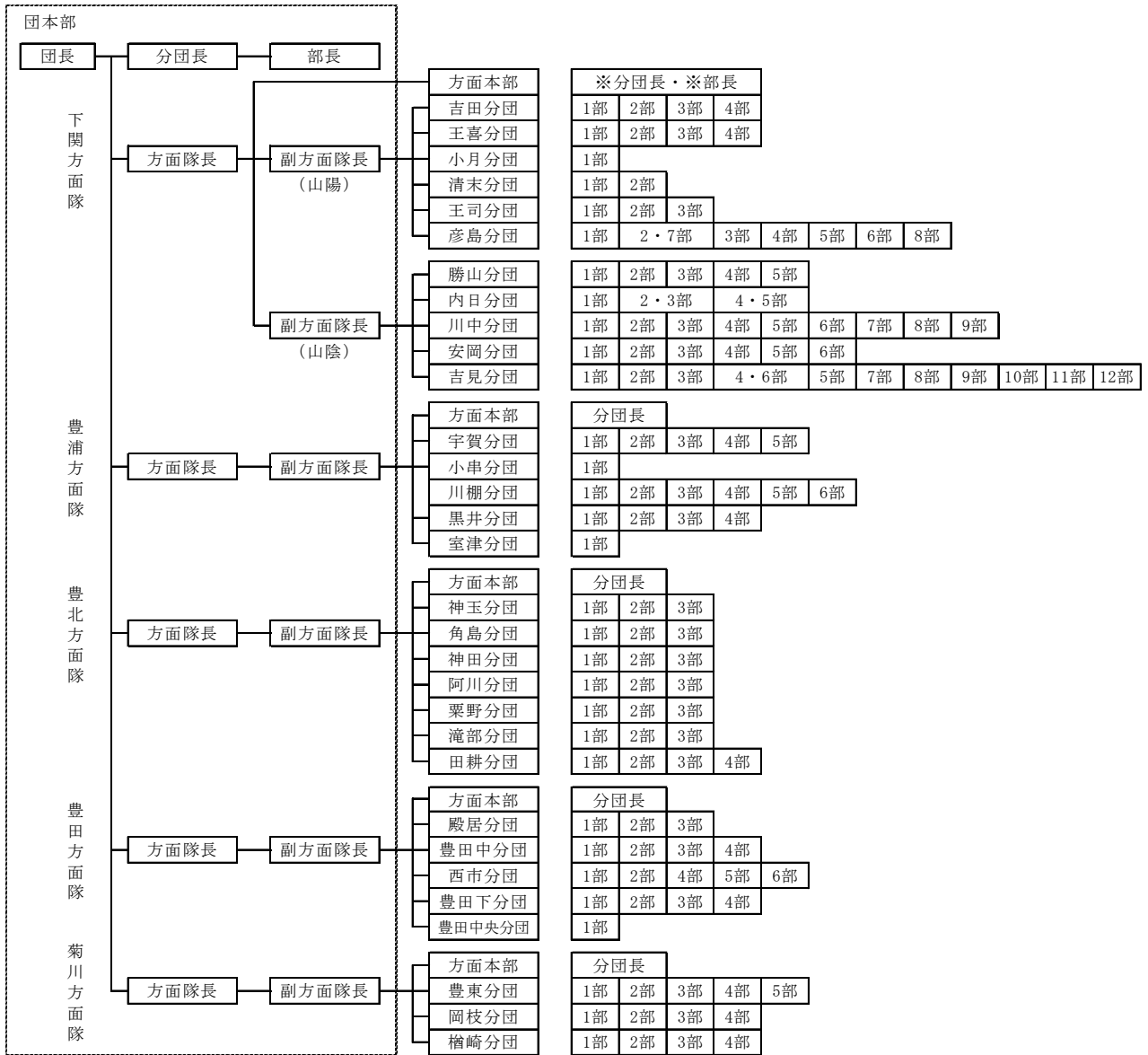


[1-17] 市消防局（署）の組織（市消防局）



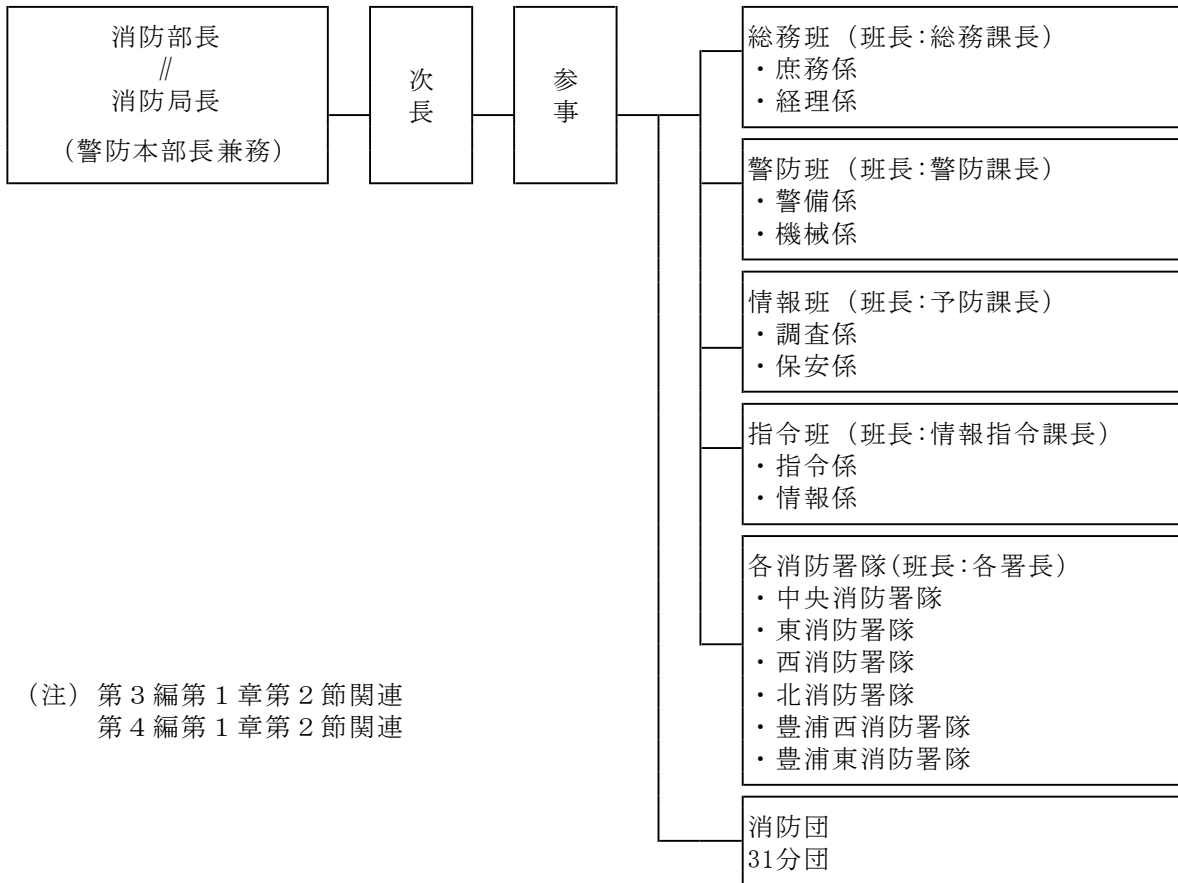


[1-18] 下関市消防団組織（1団5方面隊31分団124部）（市消防局）



※は団本部と兼務

[1-19] 災害時の消防部の構成（市消防局）



(注) 第3編第1章第2節関連  
第4編第1章第2節関連

[1-20] 自衛消防隊の現況（市消防局）

(1) 会社・工場等自衛消防隊

(ただし、ポンプ所有事業場のみ)

名称	化学車	普通ポンプ車	小型	救急車	給水車	隊員	
						専任	兼任
海上自衛隊小月教育航空群	2	—	—	2	1	19	—
海上自衛隊下関基地隊	—	1	1	—	—	—	6
(株)神戸製鋼所長府製造所	—	1	—	—	—	—	142
丸一ステンレス鋼管(株)	—	—	1	—	—	—	72
下関三井化学(株)	—	1	—	—	—	—	10
彦島製錬(株)	—	1	—	—	—	—	27
三菱重工業(株)下関造船所江浦工場	—	—	1	—	—	—	5
三菱重工業(株)下関造船所大和町工場	—	—	1	—	—	—	5
(株)ブリヂストン下関工場	—	—	2	—	—	—	146
大東タンクターミナル(株)	—	—	1	—	—	—	23
計	2	4	7	2	1	19	436

## (2) 消防署管内別自衛消防力

(ただし、ポンプ所有事業場のみ)

管内別	対象	官公庁			一般事業所		
		隊数	人員	ポンプ	隊数	人員	ポンプ
中央署		—	—	—	1	5	1
東署	本署	—	—	—	3	360	4
	小月	1	19	2	—	—	—
西署		—	—	—	4	65	4
北署	本署	1	6	2	—	—	—
	勝山	—	—	—	—	—	—
豊浦西署		—	—	—	—	—	—
豊浦東署		—	—	—	—	—	—
計		2	25	4	8	430	9

## [1-21] 自主防火組織の現況 (市消防局)

## (1) 少年消防クラブ

名称	所在地	名称	所在地
日新中学校 B. F. C.	上田中町 1 丁目 15-1	東部中学校 B. F. C.	清末陣屋 5-10
名陵学園名陵中学校 B. F. C.	丸山町 1 丁目 13-3	小月校区子ども会 B. F. C.	小月小学校区
下関大平学園 B. F. C.	幡生町 1 丁目 1-22	木屋川中学校 B. F. C.	木屋川南町 2 丁目 660
文洋中学校 B. F. C.	上新地町 5 丁目 6-1	勝山地区 B. F. C.	勝山地区
彦島中学校 B. F. C.	彦島江の浦町 2 丁目 25-1	勝山中学校 B. F. C.	秋根上町 2 丁目 5-1
玄洋中学校 B. F. C.	彦島本村町 2 丁目 8-1	豊洋中学校 B. F. C.	豊浦町大字黒井 724-1
西山町子ども会 B. F. C.	西山小学校区	豊北中学校 B. F. C.	豊北町大字滝部 1244-36
長府中学校 B. F. C.	長府逢坂町 3-1		

## (2) 婦人防火クラブ

名称	名称	名称
貴船豊町自治会婦人防火クラブ	弟子待町婦人防火クラブ	吉田婦人防火クラブ
貴船本町自治会婦人防火クラブ	田の首町婦人防火クラブ	勝山婦人防火クラブ
武久地区婦人防火クラブ	六連島町婦人防火クラブ	蓋井島自治会婦人防火クラブ
本村本町婦人防火クラブ	長府地区婦人防火クラブ	菊川町婦人防火クラブ
本村卯月町婦人防火クラブ	王司婦人防火クラブ	豊田町婦人防火クラブ
本村新町婦人防火クラブ	小月婦人防火クラブ	黒井地区婦人防火クラブ
本村町六丁目婦人防火クラブ	王喜婦人防火クラブ	

## [1-22] 防災関係機関の職員等の状況 (県消防保安課)

市職員	消防吏員	消防団員	警察署	海上保安官	自衛隊所在状況
2,464 人	325 人	1,664 人	下関 長府 小串	門司海上保安部 下関海上保安署	海上自衛隊下関基地 海上自衛隊小月教育航空群

[1-23] 日本赤十字社山口県支部の救護班 (日本赤十字社山口県支部)

救護班	人員	常備救護班編成基準
災害対策本部要員	25 人	医師(班長) 1人、看護師長 1人、主事 2人、看護師 2人 ※初動班には薬剤師を編入、必要に応じて助産師、こころのケア 専門員を編入する。
救護班要員	123 人	
血液供給要員	9 人	
災害対策本部要員	10 人	
計	167 人	

[1-24] 日赤奉仕団の結成状況 (日本赤十字社山口県支部)

団名	団員数
下関市赤十字奉仕団	491 人
下関市菊川赤十字奉仕団	76 人
下関市豊北赤十字奉仕団	298 人

[1-25] 救急告示病院・診療所 (県医療政策課、市保健部)

令和4年10月1日時点

病院名・診療所名	所在地	診療科目	病床数
独立行政法人国立病院機構 関門医療センター	長府外浦町 1-1	外・内・整・脳外・小・ その他	400
地方独立行政法人 下関市立市民病院	向洋町 1 丁目 13-1	外・内・整・脳外・小・ 産・その他	382
独立行政法人地域医療機能推進機構 下関医療センター	上新地町 3 丁目 3-8	外・内・整・脳外・その 他	315
社会福祉法人恩賜財団済生会支部 山口県済生会下関総合病院	安岡町 8 丁目 5-1	外・内・整・脳外・小・ 産・その他	373
社会福祉法人恩賜財団済生会支部 山口県済生会豊浦病院	豊浦町大字小串 10007-3	外・内・整・脳外・小・ その他	275
下関市立 豊田中央病院	豊田町大字矢田 365-1	外・内・小・その他	71
医療法人星の里会 岡病院	小月本町 2 丁目 15-20	外・内・その他	92
医療法人愛の会 光風園病院	長府才川 2 丁目 21-2	内・その他	285
医療法人 長府病院	長府中之町 2-4	外・内・整・その他	60
医療法人社団松涛会 安岡病院	横野町 3 丁目 16-35	内・整・その他	234

[1-26] 保健所管内医療関係者の人員 (市保健部)

令和2年12月31日時点

医師	歯科医師	薬剤師	保健師	助産師	看護師・准看護師
703 人	226 人	625 人	105 人	64 人	4,998 人

[1-27] 病院一覧表 (県医務保険課、市保健部)

令和5年10月1日時点

法人の種類等	病院名	所在地	病床数					
			総数	精神	結核	感染症	一般	療養
独立 行政法人	国立病院機構 関門医療センター	長府外浦町1-1	400	—	—	—	400	—
	地域医療機能推進機構 下関医療センター	上新地町3丁目3-8	315	—	30	—	285	—
地方独立 行政法人	下関市立市民病院	向洋町1丁目13-1	382	—	—	6	376	—
市	下関市立豊田中央病院	豊田町大字矢田365-1	71	—	—	—	60	11
社会福祉 法人	恩賜財団済生会支部 山口県済生会下関総合病院	安岡町8丁目5-1	373	—	—	—	373	—
	恩賜財団済生会支部 山口県済生会豊浦病院	豊浦町大字小串10007-3	275	—	—	—	189	86
社会医療法 人	松涛会 安岡病院	横野町3丁目16-35	234	—	—	—	80	154
医療法人	長府病院	長府中之町2-4	60	—	—	—	60	—
	星の里会 岡病院	小月本町2丁目15-20	92	—	—	—	—	92
	愛の会 光風園病院	長府才川2丁目21-2	285	—	—	—	60	225
	元洋会 森山病院	宮田町2丁目8-20	86	—	—	—	—	86
	桃崎病院	田中町1-10	122	—	—	—	—	122
	其桃会 西尾病院	竹崎町1丁目16-3	75	—	—	—	—	75
	豊愛会 豊北病院	豊北町大字栗野2397	58	—	—	—	—	58
	水の木会 下関病院	富任町6丁目18-18	300	300	—	—	—	—
	光の会 重本病院	豊浦町大字黒井10097-50	214	214	—	—	—	—
	山陽会 長門一ノ宮病院	形山みどり町17-35	177	177	—	—	—	—
	天秋会 野村病院	大字横野字岡の下1038-1	147	147	—	—	—	—
	茜会 よしみず病院	後田町1-1-1	391	—	—	—	211	180
	医療法人 社団	季朋会 王司病院	王司本町1丁目18-27	247	70	—	—	—
青寿会 武久病院		武久町2丁目53-8	263	—	—	—	60	203
三陽会 前田内科病院		川中豊町7丁目1-39	43	—	—	—	—	43
葵会 稗田病院		稗田中町8-18	268	188	—	—	—	80
一般 社団法人		巨樹の会 下関リハビリテーション病院	今浦町9-6	165	—	—	—	—

[1-28] 下関市上下水道局重要給水施設一覧表 (市上下水道局)

令和5年10月1日時点

経営主体	機関名	所在地	病床数	透析
独立行政法人	国立病院機構 関門医療センター	長府外浦町 1-1	400	○
	地域医療機能推進機構 下関医療センター	上新地町三丁目 3-8	315	○
地方独立行政法人	下関市立市民病院	向洋町一丁目 13-1	382	○
市	下関市立豊田中央病院	豊田町大字矢田 365-1	71	
社会福祉法人	恩賜財団済生会支部 山口県済生会下関総合病院	安岡町八丁目 5-1	373	○
	恩賜財団済生会支部 山口県済生会豊浦病院	豊浦町大字小串 10007-3	275	○
一般社団法人	巨樹の会 下関リハビリテーション病院	今浦町 9-6	165	
医療法人	茜会よしみず病院	後田町一丁目 1-1	391	
	愛の会光風園病院	長府才川二丁目 21-2	285	
	水の木会下関病院	富任町六丁目 18-18	300	
	光の会重本病院	豊浦町大字黒井 97-50	214	
	豊愛会豊北病院	豊北町大字栗野 2397	58	
	山陽会長門一ノ宮病院	形山みどり町 17-35	177	
	天秋会野村病院	大字横野字岡の下 1038-1	147	
	元洋会森山病院	宮田町二丁目 8-20	86	
	桃崎病院	田中町 1-10	96	
	星の里会岡病院	小月本町二丁目 15-20	92	
	其桃会西尾病院	竹崎町一丁目 16-3	75	
	長府病院	長府中之町 2-4	60	
	豊栄会細江クリニック	細江町三丁目 2-16	19	○
	長府第一クリニック	長府中之町 2-21	19	○
藤寿会いとう腎クリニック	山の田本町 6-6	19	○	
医療法人社団	青寿会武久病院	武久町二丁目 53-8	267	
	季朋会王司病院	王司本町一丁目 18-27	247	
	松涛会安岡病院	横野町三丁目 16-35	234	
	葵会稗田病院	稗田中町 8-18	268	
	三陽会前田内科病院	川中豊町七丁目 1-39	43	○
	三陽会きし腎泌尿器科	一の宮町一丁目 3-44		○
	林田クリニック	上田中町一丁目 18-20	17	○
個人	佐島医院	田中町 14-18		

## 第 2 章

### 観測・予測施設





[2-1] 下関地方気象台管轄の観測施設 (下関地方気象台)

観測種目	観測場所
気圧、気温、湿度、降水、積雪、視程、天気	下関地方気象台(下関市竹崎町4丁目6-1)
風向・風速、日照、日射	下関市名池町
気温、降水量、風向・風速、湿度	豊田地域気象観測所(下関市豊田町大字稲光字土橋)

[2-2] 自記潮位観測所一覧表 (九州地方整備局関門航路事務所、県下関土木建築事務所)

港湾名	観測所名	位置	所管名	電話番号
下関港	長府検潮所	下関市	九州地方整備局 関門航路事務所	093-512-8091
下関港	弟子待検潮所	下関市		
下関港	大山の鼻検潮所	下関市		
下関港	田の首検潮所	下関市		
下関港	南風泊検潮所	下関市		
下関港	木屋川沖潮位局	下関市王喜字津井1丁目	山口県 下関土木建築事務所	083-223-7103
特牛港	特牛港観測局	下関市豊北町大字特牛		
小串港	松谷海岸観測所	下関市豊浦町大字川棚		

[2-3] 地震津波観測施設一覧表 (下関地方気象台)

設置場所	観測器
下関地方気象台(下関市竹崎町4丁目6-1)	計測震度計
下関市役所豊浦総合支所(下関市豊浦町大字川棚)	計測震度計
下関市豊田町大字一ノ俣畦地	多機能型地震観測装置
下関市彦島弟子待町1丁目	巨大津波観測装置

[2-4] 震度観測施設一覧表 (県防災危機管理課、西日本高速道路株式会社)

設置場所	地震計等設置団体名
下関市役所 敷地内	山口県計測震度計 (県防災危機管理課)
下関インターチェンジ内	西日本高速道路株式会社 九州支社北九州高速道路事務所
下関市役所清末支所 敷地内	防災科学技術研究所強震計
小月インターチェンジ内	西日本高速道路株式会社 中国支社山口高速道路事務所
下関市役所菊川総合支所 敷地内	山口県計測震度計 (県防災危機管理課)
下関市役所豊田総合支所 敷地内	山口県計測震度計 (県防災危機管理課)
下関市上下水道局北部事務所 敷地内	防災科学技術研究所強震計
下関市役所豊北総合支所 敷地内	山口県計測震度計 (県防災危機管理課)
下関市立角島診療所 敷地内	山口県計測震度計 (県防災危機管理課)



# 第 3 章

## 通信施設



[3-1] 防災関係機関無線通信の概況 (県防災危機管理課)

機関名	局種別	局数	周波数	備考
山口県 (防災行政無線)	固定局	111	18GHz帯 12GHz帯 7.5GHz帯 6.5GHz帯 400MHz帯 260MHz帯	(固定局内訳) 統制局(1局) 中継局(18局) 県出先局(42局) 市町・消防局(33局) 国その他(17局)
	陸上移動局	2	400MHz帯	
	携帯基地局	16	260MHz帯	
	携帯局	71	260MHz帯	
	計	200		
山口県 (衛星系)	地球局	48	12GHz帯 14GHz帯	県庁局(1局) 県出先局(13局) 市町・消防局(31局) 国その他(1局) (可搬)(2ヶ所)
	計			
西日本旅客鉄道株式会社 所属無線局 (JR西日本)	固定局	2	400MHz帯	(国土交通省山口国道維持出張所～山口県庁)
	固定局	5	60MHz帯	
	基地局	5	150MHz帯	
	移動局	19	150MHz帯	
	計	31		
西日本電信電話株式会社 山口支店 災害対策用無線機器	可搬無線機ポータブル衛星	2組	12GHz帯・14GHz帯	通信途絶区間に運搬し使用する
	可搬無線機TZ-403D	1組	400MHz帯	
	計	3組		
中国地方整備局 無線電話(山口県分)	固定局	100	12、18GHz帯 7GHz帯 70MHz帯 400MHz帯	
	基地局	7	150MHz帯	K-λ DSRC
		37		
	陸上移動局	41	150MHz帯	
	計	185		
海上保安庁 (無線電話無線通信)	固定局	2	短波帯	門司(第七管区海上保安本部運用指令センター)
	海岸局	2	150MHz帯 400MHz帯	広島(第六管区海上保安本部運用指令センター)
	船舶局	15	中短波帯	
	計	19		
中国電力㈱山口支社 無線電話	固定局	7	60、150、400MHz帯	
	基地局	4	150、400MHz帯	
	基地移動局	1	150、400MHz帯	
	計	12		
中国電力ネットワーク㈱ 無線電話 山口ネットワークセンター 広島ネットワークセンター	固定局(多重)	20	6.5GHz帯	
	固定局	43	60、150、400MHz帯	
	基地局	52	150、400MHz帯	
	携帯基地局	11	150MHz帯	
	陸上移動局	496	150、400MHz帯	
	携帯局	6	150、400MHz帯	
	計	628		
九州地方整備局 無線電話	基地局	10	F3E157.61MHz帯	
	陸上移動局	55	F3E157.61MHz帯	
	船舶局	10	F3E150MHz帯	
	携帯局	2	F3E158.35MHz帯	
	計	77		

[3-2] 市防災行政無線一覧表

下 関 市	同報無線局数				移動無線局数					
	親局	中継局	同報支局		基地局	固定局	中継局	形態別		
			屋外方式	戸別方式				車載型	可搬型	携帯型
	1	2	38	0	4	2	0	134	1	5



# 第 4 章

## 災害危険区域





[4-1] 異常気象時通行規制区間及び道路通行規制基準 (中国地方整備局山口河川事務所下関国道維持出張所、県下関土木建築事務所)

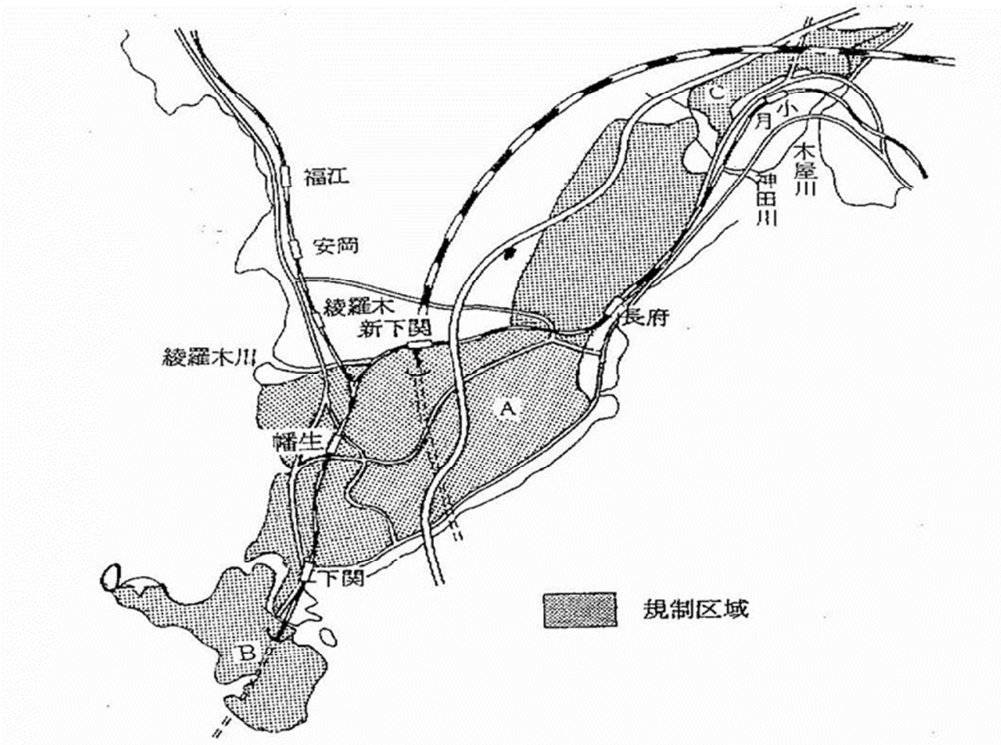
番号	路線名	担当事務所	異常気象時通行規制区間			道路運行規制基準		危険内容
			区間	距離標	延長	通行注意・気象条件	通行止・気象条件	
1	国道9号線	下関国道維持出張所	下関市長府外浦 ↓ 壇の浦	643.000  648.000	5.0	暴風警報、波浪警報が発令されたとき、又は、第一警戒値(連続雨量が60mm)に達したとき、第二警戒値(連続雨量が90mm)に達したとき	パトロールを実施し波浪による路面冠水を発見したとき、又は、連続雨量が150mmを超える場合と判断した場合	波浪、路面冠水は、下り2車線通行止め 土砂崩落、雨量の場合は、全面通行止め
2	国道191号	下関土木建築事務所	下関市豊北町二見 ↓ 下関市豊北町矢玉		3.2	連続 80mm 時間 20mm	連続 150mm 時間 40mm	
3	国道491号	下関土木建築事務所	下関市豊田町一ノ俣字休木 ↓ 長門市油谷坂根		6.2	連続 100mm 時間 30mm	連続 200mm 時間 40mm	
4	県道福浦港金比羅線	下関土木建築事務所	下関市大字彦島 ↓ 下関市金比羅町		3.6	連続 100mm 時間 30mm	連続 250mm 時間 50mm	
5	県道福浦港金比羅線(彦島大橋)	下関土木建築事務所	下関市大字彦島 ↓ 下関市金比羅町		3.6	(人・二輪車)平均15m/s  (人・全車両)平均20m/s	(人・二輪車)平均20m/s  (人・全車両)平均30m/s	
6	県道豊浦豊田線	下関土木建築事務所	下関市豊田町奥野 ↓ 下関市豊田町徳仙		12.6	連続 80mm 時間 20mm	連続 200mm 時間 40mm	
7	県道田耕湯玉(停)線	下関土木建築事務所	下関市豊浦町馬路 ↓ 下関市豊浦町本郷		2.6	連続 80mm 時間 20mm	連続 150mm 時間 40mm	
8	県道角島神田線(角島大橋)	下関土木建築事務所	下関市豊北町大字角島辻方 ↓ 下関市豊北町大字神田附野		1.8	(人・二輪車)平均15m/s  (人・全車両)平均20m/s	(人・二輪車)平均20m/s  (人・全車両)平均30m/s	

※第一警戒値・・・出勤に向け資器材の準備着手  
第二警戒値・・・現地出勤及び資器材設置等作業に着手

[4-2] 宅地造成等規制区域 (市都市整備部)

市名	指定区域数	規制区間		市全域面積(B)	A/B×100
		面積	計(A)		
下関市	3	A 4,638ha B 984ha C 418ha	6,040ha	22,411ha	26.95%

[4-3] 宅地造成規制区域略図 (市都市整備部)



[4-4] 水防警報区域 (県河川課、県下関土木建築事務所、市建設部)

知事が水防警報を発する指定河川区域及び海岸区域

(1) 河川関係

水系名	河川名	水防警報担当者	管理団体名	延長	位置
木屋川	木屋川	下関土木建築事務所長	下関市	27,200m	木屋川ダム～河口まで
神田川	神田川			6,500m	市道阿内1号線～河口まで
武久川	武久川			3,700m	二級河川上流端～河口まで
綾羅木川	綾羅木川			4,300m	石原橋～河口まで
友田川	友田川			2,400m	県道安生橋～河口まで
川棚川	川棚川			3,900m	上岬大橋上流850m～河口まで
木屋川	田部川			7,800m	旧下関市境～木屋川合流点まで
粟野川	粟野川			19,600m	李路子川上流1.3km～河口まで

(2) 海岸関係

海岸名	水防警報担当者	管理団体名	延長
山口南沿岸下関市地先海岸	下関土木建築事務所長	下関市	123,094m
山口北沿岸下関市地先海岸			103,477m

[4-5] 重要水防箇所（河川関係）（県河川課、県下関土木建築事務所、市建設部）

(1) 2級河川（水防管理団体 下関市）

番号	水系名	河川名	位置	左右岸	延長	予想される危険	対策水防工法	保全対象区域の現況			
								人口	戸数	公共施設数	冠水面積
1	木屋川	木屋川	小月京泊	右	1,500m	堤防断面	積土のう	650人	150戸	3	0.25km <sup>2</sup>
2	木屋川	貞恒川	大字吉田下市	左	4,440m	堤防断面	積土のう	400人	100戸	1	0.15km <sup>2</sup>
3	木屋川	貞恒川	大字吉田下市	右	4,400m	堤防断面	積土のう				
4	木屋川	田部川	大字内日下河原	左	4,400m	堤防断面	積土のう	320人	80戸	2	0.60km <sup>2</sup>
5	木屋川	田部川	大字内日下河原	右	4,000m	堤防断面	積土のう				
6	友田川	友田川	大字安岡字江端	左	3,100m	堤防断面	積土のう	3,000人	800戸	2	1.40km <sup>2</sup>
7	友田川	友田川	大字蒲生野	右	2,800m	堤防断面	積土のう				
8	綾羅木川	綾羅木川	大字小野	左	2,800m	堤防高・堤防断面	積土のう	80人	20戸	3	0.20km <sup>2</sup>
9	綾羅木川	綾羅木川	大字小野	右	2,700m	堤防高・堤防断面	積土のう				
10	綾羅木川	砂子多川	大字秋根	左	1,200m	堤防高	積土のう	650人	150戸	2	0.25km <sup>2</sup>
11	綾羅木川	砂子多川	大字秋根	右	1,200m	堤防高	積土のう				
12	武久川	武久川	大字幡生字武久	左	2,200m	堤防高	積土のう	1,200人	300戸	2	0.10km <sup>2</sup>
13	武久川	武久川	大字幡生字武久	右	2,200m	堤防高	積土のう				
14	神田川	神田川	大字神田下免小原	左	2,800m	堤防高	積土のう	700人	170戸	4	1.30km <sup>2</sup>
15	神田川	神田川	大字神田下免小原	右	900m	堤防高	積土のう				
16	神田川	神田川	大字河内字小野	左	800m	堤防高	積土のう	120人	24戸	2	0.28km <sup>2</sup>
17	神田川	神田川	大字河内字小野	右	800m	堤防高	積土のう				
18	神田川	員光川	大字員光字湯田中村	左	3,100m	堤防高	積土のう	95人	20戸	1	0.28km <sup>2</sup>
19	神田川	員光川	大字員光字湯田中村	右	3,100m	堤防高	積土のう				
20	神田川	伊毛川	大字河内字桑ケ市	左	600m	堤防高	積土のう	60人	19戸	1	0.10km <sup>2</sup>
21	神田川	伊毛川	大字河内字桑ケ市	右	600m	堤防高	積土のう				
22	浜田川	浜田川	大字小月	左	1,800m	堤防高	積土のう	800人	200戸	2	0.10km <sup>2</sup>
23	浜田川	浜田川	大字小月	右	1,800m	堤防高	積土のう				
24	西田川	西田川	大字吉見下字里	左	900m	堤防高	積土のう	800人	200戸	3	0.10km <sup>2</sup>
25	西田川	西田川	大字吉見下字里	右	900m	堤防高	積土のう				
26	永田川	永田川	永田本町	左	1,100m	堤防高	積土のう	400人	100戸	1	0.15km <sup>2</sup>
27	永田川	永田川	永田本町	右	1,000m	堤防高	積土のう	180人	60戸		0.10km <sup>2</sup>
28	草場川	草場川	大字吉母字東条	左	300m	堤防高・堤防断面	積土のう	100人	30戸	1	0.20km <sup>2</sup>
29	草場川	草場川	大字吉母字東条	右	300m	堤防高・堤防断面	積土のう				
30	木屋川	木屋川	菊川町大字下保木	左	500m	堤防断面	積土のう	15人	3戸		0.10km <sup>2</sup>
31	木屋川	木屋川	菊川町大字上大野	右	900m	堤防断面	積土のう	50人	15戸		0.60km <sup>2</sup>
32	木屋川	真菰川	菊川町大字下岡枝	左	200m	堤防高	積土のう	18人	6戸		3.20km <sup>2</sup>
33	木屋川	田部川	菊川町大字日新	左	1,600m	堤防断面	積土のう	60人	20戸		0.20km <sup>2</sup>
34	木屋川	田部川	菊川町大字日新	右	2,500m	堤防断面	積土のう	70人	22戸		0.50km <sup>2</sup>
35	木屋川	願王寺川	菊川町大字田部	左	600m	堤防断面	積土のう	15人	4戸		0.10km <sup>2</sup>
36	木屋川	願王寺川	菊川町大字田部	右	600m	堤防断面	積土のう	250人	100戸		0.10km <sup>2</sup>
37	木屋川	願王寺川	菊川町大字上田部	右	1,200m	堤防断面	積土のう	25人	7戸		0.30km <sup>2</sup>
38	木屋川	願王寺川	菊川町大字上田部	左	1,200m	堤防断面	積土のう	20人	6戸		0.00km <sup>2</sup>
39	木屋川	貴飯川	菊川町大字貴飯	左	1,500m	堤防断面	積土のう	15人	5戸		0.20km <sup>2</sup>
40	木屋川	貴飯川	菊川町大字貴飯	右	1,500m	堤防断面	積土のう	30人	10戸		0.20km <sup>2</sup>
41	木屋川	久野川	菊川町大字久野	左	1,000m	堤防断面	積土のう	10人	3戸		0.10km <sup>2</sup>
42	木屋川	久野川	菊川町大字久野	右	1,000m	堤防断面	積土のう	12人	4戸		0.40km <sup>2</sup>
43	木屋川	歌野川	菊川町大字下岡枝	左	500m	堤防断面	積土のう	10人	3戸		0.10km <sup>2</sup>
44	木屋川	歌野川	菊川町大字下岡枝	右	500m	堤防断面	積土のう	15人	4戸		0.10km <sup>2</sup>
45	木屋川	歌野川	菊川町大字上岡枝	左	2,500m	堤防断面	積土のう	20人	5戸		0.50km <sup>2</sup>
46	木屋川	歌野川	菊川町大字上岡枝	右	2,500m	堤防断面	積土のう	20人	4戸		1.00km <sup>2</sup>
47	木屋川	出ノロ川	菊川町大字日新	左	500m	堤防断面	積土のう	5人	2戸		0.10km <sup>2</sup>
48	木屋川	出ノロ川	菊川町大字日新	右	500m	堤防断面	積土のう	7人	3戸		0.10km <sup>2</sup>
49	木屋川	木屋川	豊田町大字中村	左	1,000m	堤防断面	積土のう	120人	30戸	2	1.00km <sup>2</sup>
50	木屋川	木屋川	豊田町大字阿座上	右	1,000m	堤防断面	積土のう				

番号	水系名	河川名	位置	左右岸	延長	予想される危険	対策水防工法	保全対象区域の現況			
								人口	戸数	公共施設数	冠水面積
51	木屋川	木屋川	豊田町大字殿敷	左	4,000m	堤防高・堤防断面	積土のう	1,000人	250戸	9	1.50km <sup>2</sup>
52	木屋川	木屋川	豊田町大字矢田	右	4,000m	堤防高・堤防断面	積土のう				1.00km <sup>2</sup>
53	木屋川	江良川	豊田町大字手洗	左	500m	堤防断面	積土のう	100人	2戸		0.60km <sup>2</sup>
54	木屋川	江良川	豊田町大字西長野	右	500m	堤防断面	積土のう				0.60km <sup>2</sup>
55	木屋川	山田川	豊田町大字殿敷	左	300m	堤防断面	積土のう	90人	20戸	2	1.00km <sup>2</sup>
56	木屋川	山田川	豊田町大字矢田	右	300m	堤防断面	積土のう				1.00km <sup>2</sup>
57	木屋川	稲見川	豊田町大字稲見	左	3,000m	堤防高	積土のう	100人	30戸		0.70km <sup>2</sup>
58	木屋川	稲見川	豊田町大字稲見	右	3,000m	堤防高	積土のう				0.70km <sup>2</sup>
59	栗野川	栗野川	豊田町大字殿居	左	500m	堤防高・堤防断面	積土のう	50人	10戸		0.50km <sup>2</sup>
60	栗野川	栗野川	豊田町大字浮石	左	500m	堤防高	積土のう	12人	3戸		0.50km <sup>2</sup>
61	栗野川	栗野川	豊田町大字荒木	右	500m	堤防高	積土のう				0.50km <sup>2</sup>
62	栗野川	栗野川	豊田町大字八道	左	500m	堤防高	積土のう	30人	8戸		0.50km <sup>2</sup>
63	栗野川	栗野川	豊田町大字八道	右	500m	堤防高	積土のう				0.50km <sup>2</sup>
64	栗野川	柰路子川	豊田町大字柰路子	左	8,000m	堤防高	積土のう	70人	20戸		1.00km <sup>2</sup>
65	栗野川	柰路子川	豊田町大字柰路子	右	8,000m	堤防高	積土のう				1.00km <sup>2</sup>
66	栗野川	宇内川	豊田町大字宇内	左	3,000m	堤防高	積土のう	90人	30戸		0.50km <sup>2</sup>
67	栗野川	宇内川	豊田町大字宇内	右	3,000m	堤防高	積土のう				0.50km <sup>2</sup>
68	栗野川	呉ヶ畑川	豊田町大字八道	左	1,000m	堤防高	積土のう	20人	7戸		0.50km <sup>2</sup>
69	栗野川	呉ヶ畑川	豊田町大字八道	右	1,000m	堤防高	積土のう				0.50km <sup>2</sup>
70	栗野川	佐野川	豊田町大字佐野	左	500m	堤防高	積土のう	15人	4戸		1.00km <sup>2</sup>
71	栗野川	佐野川	豊田町大字佐野	右	500m	堤防高	積土のう				1.00km <sup>2</sup>
72	栗野川	一の俣川	豊田町大字浮石	左	100m	堤防高	積土のう	4人	1戸		0.20km <sup>2</sup>
73	栗野川	一の俣川	豊田町大字荒木	右	200m	堤防高	積土のう	20人	5戸		0.40km <sup>2</sup>
74	黒井川	黒井川	豊浦町大字黒井	右	300m	堤防高	積土のう	1,300人	250戸	2	0.50km <sup>2</sup>
75	黒井川	黒井川	豊浦町大字黒井	左	800m	堤防高・堤防断面	積土のう	120人	30戸	1	0.50km <sup>2</sup>
76	黒井川	黒井川	豊浦町大字黒井	右	800m	堤防高・堤防断面	積土のう				0.50km <sup>2</sup>
77	川棚川	川棚川	豊浦町大字川棚	左	1,200m	堤防高	積土のう	130人	32戸	2	0.10km <sup>2</sup>
78	川棚川	川棚川	豊浦町大字川棚	右	1,200m	堤防高	積土のう				0.10km <sup>2</sup>
79	栗野川	栗野川	豊北町大字栗野	左	4,500m	堤防高	積土のう	360人	90戸		0.80km <sup>2</sup>
80	栗野川	栗野川	豊北町大字栗野	右	4,500m	堤防高	積土のう				0.80km <sup>2</sup>
81	栗野川	大田川	豊北町大字田耕・大字北字賀	左	3,000m	堤防高	積土のう	120人	30戸		0.40km <sup>2</sup>
82	栗野川	大田川	豊北町大字田耕・大字北字賀	右	3,000m	堤防高	積土のう				0.40km <sup>2</sup>
83	沖田川	沖田川	豊北町大字阿川	左	1,400m	堤防高	積土のう	120人	30戸		0.50km <sup>2</sup>
84	沖田川	沖田川	豊北町大字阿川	右	1,400m	堤防高	積土のう				0.50km <sup>2</sup>
85	沖田川	立目川	豊北町大字阿川	左	400m	堤防高	積土のう	100人	30戸		0.20km <sup>2</sup>
86	沖田川	立目川	豊北町大字阿川	右	400m	堤防高	積土のう				0.20km <sup>2</sup>
87	荒田川	荒田川	豊北町大字神田	左	500m	堤防高	積土のう	60人	16戸		0.20km <sup>2</sup>
88	荒田川	荒田川	豊北町大字神田	右	500m	堤防高	積土のう				0.20km <sup>2</sup>
89	栗野川	滑川	豊北町大字滝部	左	3,500m	堤防高	積土のう	600人	150戸		1.10km <sup>2</sup>
90	栗野川	滑川	豊北町大字滝部	右	3,500m	堤防高	積土のう				1.10km <sup>2</sup>
91	栗野川	神出川	豊北町大字滝部	左	800m	堤防高	積土のう	80人	20戸		1.00km <sup>2</sup>

## (2) 普通河川

番号	水系名	河川名	危険な箇所						保全対象区域の現況			
			位置	左右岸	延長	予想される危険	対策水防工法	雨量(mm/日)	人口	戸数	公共施設数	冠水面積
1	田中川	苧扱川	上田中町2丁目	左	60m	溢水	積土俵	120	440人	80戸	市道(60)	0.03km <sup>2</sup>
2	田中川	苧扱川	上田中町4丁目	右	50m	溢水	積土俵	120				
3	武久川	横渡川	武久町1丁目	左	100m	溢水	積土俵	80	90人	18戸	市道(300)	0.08km <sup>2</sup>
4	武久川	横渡川	武久町1丁目	右	100m	溢水	積土俵	80				
5	吉永川	吉永川	豊浦町大字吉永 野田	左	1,300m	溢水	積土俵	250	1,200人	200戸	2	2.30km <sup>2</sup>
6	吉永川	市ノ内川	豊浦町大字吉永 市ノ内	右	700m	溢水・決壊	積土俵	250	200人	50戸		0.80km <sup>2</sup>
7	吉永川	市ノ内川	豊浦町大字吉永 市ノ内	左	700m	溢水・決壊	積土俵	250				
8	吉永川	北田川	豊浦町大字黒井 高坂	右	1,000m	溢水・決壊	積土俵	250	150人	30戸		1.80km <sup>2</sup>
9	吉永川	北田川	豊浦町大字黒井 高坂	左	1,000m	溢水・決壊	積土俵	250				
10	黒井川	一の瀬川	豊浦町大字黒井 一の瀬	右	1,000m	溢水・決壊	積土俵	250	300人	80戸		2.00km <sup>2</sup>
11	黒井川	一の瀬川	豊浦町大字黒井 一の瀬	左	1,000m	溢水・決壊	積土俵	250				
12	黒井川	無田川	豊浦町大字黒井 無田	右	1,700m	溢水	積土俵	250	100人	30戸	小中学校	1.30km <sup>2</sup>
13	黒井川	無田川	豊浦町大字黒井 無田	左	1,700m	溢水	積土俵	250				
14	黒井川	王地川	豊浦町大字黒井 西明寺	右	900m	溢水	積土俵	250	50人	20戸		0.70km <sup>2</sup>
15	黒井川	王地川	豊浦町大字黒井 西明寺	左	900m	溢水	積土俵	250				
16	黒井川	黒井川	豊浦町大字黒井 郷	右	300m	溢水	積土俵	250	1,300人	100戸	2	0.50km <sup>2</sup>
17	黒井川	河原川	豊浦町大字室津 新出	右	700m	溢水	積土俵	250	70人	10戸		0.30km <sup>2</sup>
18	黒井川	河原川	豊浦町大字室津 新出	左	700m	溢水	積土俵	250				
19	黒井川	市川	豊浦町大字室津 水上	右	400m	溢水	積土俵	250	1,300人	100戸	小中学校	1.20km <sup>2</sup>
20	黒井川	市川	豊浦町大字室津 水上	左	400m	溢水	積土俵	250				
21	川棚川	井尻川	豊浦町大字川棚 永濃手	右	400m	溢水	積土俵	250	120人		総合支所	0.70km <sup>2</sup>
22	川棚川	井尻川	豊浦町大字川棚 永濃手	左	400m	溢水	積土俵	250				
23	川棚川	沖田川	豊浦町大字川棚 仁王丸	右	900m	溢水	積土俵	250	100人	20戸		1.00km <sup>2</sup>
24	川棚川	沖田川	豊浦町大字川棚 仁王丸	左	900m	溢水	積土俵	250				
25	川棚川	汐入川	豊浦町大字川棚 汐入	右	300m	溢水	積土俵	250	90人	30戸		0.40km <sup>2</sup>
26	川棚川	汐入川	豊浦町大字川棚 汐入	左	300m	溢水	積土俵	250				
27	川棚川	湯谷川	豊浦町大字川棚 湯町	右	2,100m	溢水	積土俵	250	200人	50戸		1.80km <sup>2</sup>
28	川棚川	湯谷川	豊浦町大字川棚 湯町	左	2,100m	溢水	積土俵	250				
29	川棚川	江良川	豊浦町大字川棚 江良	右	100m	溢水	積土俵	250	150人	30戸	上下水道局 北部事務所	1.50km <sup>2</sup>
30	川棚川	江良川	豊浦町大字川棚 江良	左	100m	溢水	積土俵	250				
31	川棚川	山下川	豊浦町大字川棚 山下	右	1,000m	溢水	積土俵	250	80人	20戸		1.20km <sup>2</sup>
32	川棚川	山下川	豊浦町大字川棚 山下	左	1,000m	溢水	積土俵	250				
33	水無川	水無川	豊浦町大字川棚 高砂	右	500m	溢水・決壊	積土俵	250	300人	50戸		0.10km <sup>2</sup>
34	水無川	水無川	豊浦町大字川棚 高砂	左	500m	溢水・決壊	積土俵	250				
35	堂道川	小田川	豊浦町大字小串 小田	右	400m	溢水	積土俵	250	700人	30戸		0.40km <sup>2</sup>
36	堂道川	小田川	豊浦町大字小串 小田	左	400m	溢水	積土俵	250				
37	本郷川	堂ヶ迫川	豊浦町大字宇賀 本郷	右	800m	溢水・決壊	積土俵	250	100人	20戸		0.90km <sup>2</sup>
38	本郷川	堂ヶ迫川	豊浦町大字宇賀 本郷	左	800m	溢水・決壊	積土俵	250				
39	吉永川	野田川	豊浦町大字吉永 野田	右	1,400m	溢水	積土俵	250	-	-		1.90km <sup>2</sup>
40	吉永川	野田川	豊浦町大字吉永 野田	左	1,400m	溢水	積土俵	250				
41	狩音川	吉永川	豊浦町大字吉永 白滝	右	300m	溢水・決壊	積土俵	250	150人	50戸	市道	1.00km <sup>2</sup>
42	狩音川	吉永川	豊浦町大字吉永 白滝	左	300m	溢水・決壊	積土俵	250				
43	磯地川	川棚川	豊浦町大字川棚 磯地	右	300m	溢水・決壊	積土俵	250	20人	4戸	県道	0.20km <sup>2</sup>
44	磯地川	川棚川	豊浦町大字川棚 磯地	左	300m	溢水・決壊	積土俵	250				

(参考) 主要河川図



[4-6] 重要水防箇所（海岸関係）（県農村整備課、県下関土木建築事務所、市農林水産振興部、市港湾局）

番号	海岸名	水防管理団体名	位置			延長	予想される危険	対策水防工法	保全対象区域の現況				避難場所	
			市	大字等	字				人口	戸数	公共施設数	冠水面積	第一場所	第二場所

国土交通省 水管理・国土保全局所管（市管理）

1	王喜沖地区	下関市	下関市	白崎二丁目	983m	高潮	積土のう					小月小学校	東部中学校
2	清末沖地区	下関市	下関市	清末東町六丁目ほか	1,353m	高潮	積土のう					清末小学校	東部中学校
3	宇部・長府沖地区	下関市	下関市	乃木浜二丁目ほか	16,169m	高潮	積土のう					王司小学校	豊浦小学校ほか
4	長府外浦地区	下関市	下関市	長府宮崎町ほか	808m	高潮	積土のう					豊浦小学校	長府中学校
5	浜浦地区	下関市	下関市	長府外浦町ほか	2,061m	高潮	積土のう					すみれ保育園	養治小学校
6	前田地区	下関市	下関市	前田一丁目ほか	728m	高潮	積土のう					すみれ保育園	養治小学校
7	みもすそ川地区	下関市	下関市	前田二丁目ほか	1,474m	高潮	積土のう					すみれ保育園	養治小学校
8	壇之浦地区	下関市	下関市	壇之浦町ほか	393m	高潮	積土のう					養治小学校	社会福祉センター

国土交通省 水管理・国土保全局所管（下関土木建築事務所）

1	木屋川沖	下関市	下関市	小月	荒啓作	700m	高潮	積土のう	250人	73戸		0.41㎦	小月小学校	
2	木屋川沖	下関市	下関市	宇津井	中の勿	700m	高潮	積土のう	320人	100戸		0.22㎦	王喜小学校	
3	本郷	下関市	下関市	豊浦町宇賀	本郷	1,315m	高潮	積土のう	200人	50戸	2	0.30㎦	宇賀小学校	
4	八ヶ浜	下関市	下関市	豊浦町黒井	八ヶ浜	1,273m	高潮	積土のう	40人	10戸	1	0.40㎦	豊洋中学校	誠意小学校
5	松谷	下関市	下関市	豊浦町川棚	塩田	1,245m	高潮	積土のう	374人	98戸		0.47㎦	第一場所 夢が丘スポーツセンター 第二場所 夢が丘中学校	
6	土井ヶ浜	下関市	下関市	豊北町神田上	岡林	1,221m	深掘れ	立籠	120人	73戸	1	1.95㎦	神玉公民館	豊北生涯学習センター

国土交通省 港湾局所管（下関土木建築事務所）

1	特牛	下関市	下関市	豊北町神田	特牛	400m	高潮	積土のう	516人	220戸	5	0.06㎦	豊北生涯学習センター	
---	----	-----	-----	-------	----	------	----	------	------	------	---	-------	------------	--

農林水産省 農村振興局所管（美祿農林水産事務所）

1	松屋埴生	下関市 山陽小野田市	下関市 山陽小野田市	工領開作 埴生		3,499m	高潮	積土のう	125人	33戸	1	1.00㎦	王喜小学校 埴生中学校	埴生小学校
---	------	---------------	---------------	------------	--	--------	----	------	------	-----	---	-------	----------------	-------

水産庁所管（市管理）

1	吉母	下関市	下関市	吉母		670m	高潮	積土のう	75人	30戸		0.05㎦	吉母公民館	吉母小学校
2	室津下	下関市	下関市	豊浦町室津下		266m	高潮	積土のう	224人	95戸		0.018㎦	室津公民館	室津小学校
3	川棚	下関市	下関市	豊浦町川棚		123m	高潮	積土のう	0人	0戸		0.005㎦	川棚公民館	川棚小学校
4	小串	下関市	下関市	豊浦町小串	石堂	121m	高潮	積土のう	1,060人	29戸	1	0.086㎦	夢が丘中学校	夢が丘スポーツセンター
5	宇賀	下関市	下関市	豊浦町宇賀		1,000m	高潮	積土のう	135人	73戸	1	0.10㎦	宇賀児童館	双葉保育園

[4-7] 地すべり防止区域関係（県砂防課、県農村整備課、県下関農林事務所農村整備部、市建設部）

指定箇所番号	箇所名	河川名			位置		防災区域面積 ha	地すべり区域 ha	隣接する地域 ha	河川への影響	箇所番号	県内整理番号	備考
		水系名	幹川名	溪流名	町	大字							
1	田中山				上田中町		5.50	4.58	0.42		旧市4	194	地すべり発生昭和28,47年
2	弟子待				弟子待町		5.68	4.48	1.20		旧市5	195	地すべり発生昭和47,60年
3	江の浦				江の浦町		8.97	6.43	2.54		旧市6	196	地すべり発生昭和47,60年
4	本村				本村町		2.61	2.41	0.20		旧市8	198	地すべり発生昭和55,60年
5	前田		前田川	前田川	前田町		9.27	8.72	0.55		旧市2	192	地すべり発生昭和57年
6	島戸浦				豊北町	島戸	15.24	11.08	4.16		豊北2	210	地すべり発生昭和51,55年
7	洗川		沖田川	洗川	豊北町	洗川	15.59	11.65	3.94		豊北11	219	地すべり発生昭和60年
8	前方				豊北町	角島	18.69	16.04	2.65		豊北16	224	地すべり発生昭和47,60年
9	久野	木屋川	田部川	久野川	菊川町	久野	5.07	3.82	1.25		菊1	228	地すべり発生昭和35年
10	湯之原	木屋川	木屋川		菊川町	上保木	5.10	3.00	2.10		菊2	229	地すべり発生昭和33,47年
11	朝晩田				豊北町	角島	31.60	21.19	10.41				地すべり発生昭和61年



[4-8] 地すべり危険箇所表 (県砂防課、市建設部)

箇所番号	県内整理番号	箇所名	河川名			位置 町村・大字	地すべり 想定区域の 面積 (ha)	地形・地質		活動の状況			地すべり 履歴		区域内の保全対象				危険箇所 判定		その他の 指定法律			
			水 系 名	幹 川 名	溪 流 名			基盤岩の 名称	亀裂		陥没・ 隆起	区域内		河川への 影響 (km <sup>3</sup> )	人家戸 数 (戸)	公共施設 の種類及 び数		耕地 (ha)	工事の 状況	区域の 指定		合計 点	区分	
									発生	頻度		発生 数	発生 年数			施設	数量							
																								1
本庁管内16箇所																								
下開	1	191	貴舟			貴舟町3丁目	65.0	玄武岩	2		1	1	S.60	0	469	県道 市道 官公建 公建 公施 保幼 学校	25 2370 1 1 7 1 2	0.2		2	39	B	急傾	
下開	2	192	前田			前田川 前田川 前田町	51.6	礫岩砂岩頁岩	1	2	1	1	S.55	0	399	国道 県道 市道 公施 病院 警察 郵便	656 1253 94 1 1 1 1	0.3	○	1	51	A	急傾	
下開	3	193	本村6丁			本村町	13.8	安山岩	1	2	1	2	S.55 S.60	0	139	市道 公施	150 1	0.4		2	49	A	急傾	
下開	4	194	田中山			上田中町	4.6	赤色砂質頁岩	1	2	1	3	S.47 S.55 S.60	0	137	県道 市道 公建	186 435 1	0.0		1	38	B		
下開	5	195	弟子待			弟子待町	8.3	安山岩質凝灰岩	1	2	1	3	S.47 S.55 S.60	0	84	市道 公建 公施 病院	300 1 2 1	0.0	○	1	45	A		
下開	6	196	江の浦			江の浦町	10.1	角閃安山岩	1	1	1	3	S.47 S.55 S.60	0	136	市道 官公 公施	1089 1 3	0.2	○	1	53	A		
下開	7	197	塩浜			塩浜町	3.0	安山岩質凝灰岩	1	3	1	1	S.60	0	40	市道 公施	250 1	0.0		2	53	A	急傾	
下開	8	198	本村			本村町	57.5	輝石安山岩	1	2	1	3	S.55 S.56 S.60	0	165	有料 市道 官公建 公施 公建 学校	750 648 1 1 1 1	5.0	○	1	49	A		
下開	9	199	一の宮			伊倉町	17.5	礫石・砂岩	1	2	1	2	S.55 S.60	0	6	市道 鉄道 保幼 学校	960 146 1 1	0.2		2	47	A	急傾	
下開	10	200	伊崎			伊崎町	17.5	安山岩質凝灰岩	2		2	1	S.47	0	53	有料 市道 公施 学校	840 300 1 1	0.0		2	25	B	保安林 急傾	
下開	11	201	熊野			熊野町	13.6	礫岩・砂岩	1	2	1	2	S.55 S.60	0	25	市道	174	0.3		2	51	A		
下開	12	202	別当			勝山別当	33.9	黒雲母花崗岩	2		2	0		0	9	市道 鉄道	870 220	11.0		2	5	C		
下開	13	203	山瀬	木屋川	田部川	石畑川	内日上	33.0	砂岩・頁岩	2		1	1	S.55	50	0	県道 市道 ダム 公施	893 225 1 1	5.4		2	41	A	
下開	14	204	大頭	木屋川	田部川	石畑川	内日下	39.5	砂岩・頁岩	2		2	0		0	25	県道 市道	263 788	1.6		2	7	C	
下開	15	205	野添			吉見町	44.5	砂岩・頁岩	1	3	1	1	S.60	0	18	市道 公建	1074 1	5.0		2	48	B	急傾	
下開	16	206	六連島			六連島	23.0	砂岩	2		2	0		0	57	市道 官公 保幼 公施	495 3 1 2	9.5		2	7	C	急傾	

箇所番号	県内整理番号	箇所名	河川名			位置 町村・大字	想定区域の被害 面積 (ha)	地形・地質 基盤岩の名称	活動の状況			地すべり履歴		区域内の保全対象				工場の状況	区域の指定	危険箇所判定		その他の指定法律		
			水系名	幹川名	溪流名				亀裂 発生 頻度	陥没・隆起	区域内		河川への影響 (千m <sup>3</sup> )	人家戸数 (戸)	公共施設及び数		耕地 (ha)			合計点	区分			
						発生数					発生年数	施設			数量									
			区域内の保全対象																					
菊川総合支所管内 (3箇所)																								
菊川	1	228	久野	木屋川	田部川	久野川	菊川町久野	7.2	ヒン岩	2		2	1	S.35	0	5	県道 町道 公建	120 288 1	2.2	○	1	29	B	
菊川	2	229	湯之原	木屋川	木屋川		菊川町上保木	16.3	緑色片岩	1	2	1	2	S.33 S.47	40	0	町道 公施 ダム	1050 2 1	5.9	○	1	51	A	
菊川	3	230	貴飯				菊川町貴飯	23.0	砂岩・頁岩	1	3	1	1	S.60	0	6	町道	520	6.3		2	47	A	
豊田総合支所管内 (1箇所)																								
豊田	1	208	一ノ瀬	木屋川	日野川		豊田町殿敷	22.9	砂岩	1	3	2	1	S.61	90	7	県道 町道	790 670	7.9		2	41	A	急傾
豊浦総合支所管内 (1箇所)																								
豊浦	1	207	湯玉		湯玉川	湯玉川	豊浦町宇賀	27.8	黒雲母花崗岩	2		2	0		0	62	市道 警察 公建	476 1 2	4.5		2	2	C	
豊北総合支所管内 (19箇所)																								
豊北	1	209	蓋之井	栗野川	栗野川	蓋之井川	豊北町蓋之井	28.8	赤色砂岩頁岩	1	2	1	1	S.55	400	8	町道	1080	5.4		2	51	A	
豊北	2	210	島戸浦				豊北町島戸	26.6	砂岩頁岩凝灰岩	2		2	0		0	16	町道 公建	1150 2	7.5	○	1	41	A	
豊北	3	211	水垂				豊北町水垂	40.5	砂岩頁岩凝灰岩	2		2	1	S.47	0	17	県道 町道	728 1700	20.0		2	31	B	
豊北	4	212	附野				豊北町附野	16.2	砂岩頁岩凝灰岩	1	2	1	2	S.17 S.55	0	0	県道 町道 旅館	206 288 1	8.0		2	55	A	
豊北	5	213	大久保				豊北町大久保	50.0	砂岩頁岩凝灰岩	1	2	1	1	S.55	0	48	県道 町道 公建 旅館	600 1651 1 1	18.0		2	55	A	
豊北	6	214	牧				豊北町牧	17.4	凝灰岩砂岩頁岩	2		2	0		0	1	町道	626	4.0		2	11	C	
豊北	7	215	寺川畑				豊北町寺川畑	55.0	砂岩・礫岩	2		2	0		0	7	町道	1238	8.0		2	7	C	
豊北	8	216	肥中北				豊北町肥中	10.6	流紋岩質凝灰岩	2		2	0		0	18	国道 町道 病院 保幼	338 113 1 1	3.2		2	7	C	
豊北	9	217	惣崎				豊北町惣崎	50.7	砂岩・礫岩	1	2	1	1	S.44	0	17	国道 町道 公建 旅館	1050 2081 1 1	30.7		2	51	A	急傾
豊北	10	218	津波敷				豊北町津波敷	103.0	砂岩・礫岩	1	2	1	1	S.58	0	23	国道 町道 公建 旅館	983 1414 1 1	29.0		2	55	A	砂防
豊北	11	219	洗川		沖田川	洗川	豊北町洗川	60.8	砂岩・頁岩	1	2	1	1	S.60	100	9	町道	1020	9.0	○	1	51	A	
豊北	12	220	境下	栗野川	滑川	神出川	豊北町境下	21.9	砂岩・頁岩	1	2	1	1	S.60	30	2	町道	260	15.8		2	55	A	
豊北	13	221	西楽寺				豊北町西楽寺	3.6	砂岩・頁岩	1	2	1	1	S.55	0	1	町道 学校	198 1	0.4		2	51	A	
豊北	14	222	尾山(1)				豊北町角島	15.9	安山岩	2		2	2	S.17 S.47	0	92	県道 町道 郵便 旅館 公建	360 1200 1 1 1	2.8		2	26	B	

箇所番号	県内整理番号	箇所名	河川名			位置 町村・大字	地すべり被害 想定区域の面積 (ha)	地形・地質 基盤岩の名称	活動の状況				地すべり履歴	区域内の保全対象					工事の状況	区域の指定	危険箇所判定		その他の指定法律	
			水系名	幹川名	溪流名				亀裂		区域内			河川への影響 (千m <sup>3</sup> )	人家戸数 (戸)	公共施設の 種類及び数		耕地 (ha)			合計点	区分		
									発生	頻度	陥没・隆起	発生数				発生年数	施設							数量
豊北 15	223	尾山(2)				豊北町角島	21.3	安山岩	1	3	2	2	S.17 S.47	0	41	県道 町道 旅館 公建	590 874 2 1	12.0		2	36	B	急傾	
豊北 16	224	前方				豊北町角島	26.1	砂岩・頁岩	1	2	1	2	S.47 S.60	0	56	町道 警察 公建 病院	1612 1 2 1	5.0	○	1	51	A		
豊北 17	225	田代				豊北町滝部	7.5	砂岩・頁岩	1	3	1	1	H.3	0	0	町道	360	0.0		2	39	B		
豊北 18	226	江尻				豊北町神田上	10.3	砂岩・頁岩	1	3	2	1	H.3	0	0	町道	400	2.5		2	55	A		
豊北 19	227	蔵取(1)				豊北町神田上	5.9	砂岩・頁岩	1	3	2	1	H.2	0	2	学校 官公建 保幼	2 1 1 1	0.0		2	42	A		

[4-9] ため池関係 (県農村整備課、県下関農林事務所農村整備部、市農林水産振興部)

(1) 危険ため池一覧表

No	地区	ため池名	管理者	位置	受益面積 (ha)	ため池規模			老朽の状況			水防管理団体	備考	廃止・追加	備考
						堤高 (m)	堤長 (m)	貯水量 (m <sup>3</sup> )	1	2	3				
1	本庁	鍛冶屋原	共同	大字吉見下字鍛冶屋原	42.9	9.9	141.0	59,800	c	c	c	下関市			県営
2		石井	共同	大字山田字入野	26.3	9.0	55.0	48,500	c	c	c	下関市			県営
3		大年	共同	大字有富字大歳	4.9	4.3	38.0	4,900	c	c	c	下関市			県営
4		大堤	共同	大字吉田字大浴	6.1	7.0	39.0	5,800	c	c	c	下関市			県営
5		稗畑	共同	大字福江字稗畑	14.2	4.0	59.0	1,900	a	c	c	下関市			
6		相刈	共同	大字吉見字相苜	5.6	15.0	56.0	22,100	c	b	c	下関市			県営
7		駒浜	共同	大字清末字駒浜	5.7	3.6	55.0	9,000	c	c	b	下関市			県営
8		苗代田	共同	大字員光字苗代田	2.2	4.2	47.0	2,200	a	c	c	下関市			県営
9		茶屋	共同	小月杉迫二丁目	17.3	5.8	100.0	55,900	c	c	c	下関市			
10		入野	共同	大字内日上字滝持	9.1	7.3	50.0	8,500	c	c	c	下関市			
11		大正	共同	大字小月町字永福	2.2	6.0	65.0	5,800	c	c	c	下関市			
12	菊川	戸井ヶ迫	共同	菊川町大字七見	9.7	8.1	45.0	14,600	c	c	c	下関市			切開
13	豊田	田代(大堤)	共同	美祢市於福町上	27.7	10.4	81.0	84,000	c	c	c	下関市			県営
14		土井	共同	豊田町大字八道	1.7	4.2	45.0	1,300	c	c	a	下関市			県営
15		崎田	共同	豊田町大字壱路子	0.5	2.3	20.0	500	a	b	c	下関市			県営
16		松川	共同	豊田町大字殿敷	0.3	4.5	21.0	1,000	a	b	b	下関市			単県
17		一ノ瀬	共同	豊田町大字殿敷	0.1	2.6	15.0	100	c	c	c	下関市			
18	豊浦	神の前	共同	豊浦町大字厚母郷	7.1	3.8	43.0	5,000	c	c	c	下関市			単県
19		小野田	共同	豊浦町大字黒井	5.5	8.0	42.0	6,000	b	a	b	下関市			単県
20	豊北	原	共同	豊北町大字栗野	8.6	11.2	90.0	27,200	c	c	c	下関市			単県
21		姥ヶ迫	共同	豊北町大字滝部	0.0	11.5	34.5	40,800	b	c	c	下関市			切開
22		兵治ヶ原の須賀	共同	豊北町大字栗野	3.6	7.4	48.0	53,000	a	c	b	下関市			県営

老朽の状況 1：堤体の老朽化 2：取水施設の老朽化 3：余水吐の老朽化  
 老朽度 a：緊急を要し数年以内に補強工事を要すると認められるもの  
 b：概ね10年以内に補強工事を要すると認められるもの  
 c：通常の維持管理で対応でき、概ね10年以上補強工事の必要がないと認められるもの

## (2) 防災重点ため池一覧表

No	ため池 番号	ため池名	管理者	位置	受益 面積 (ha)	ため池規模			水防 管理 団体	ハザード マップ 有無
						堤高 (m)	貯水量 (m <sup>3</sup> )	堤長 (m)		
1	352010008	工領上堤	共同	松屋東町三丁目	1.4	1.7	4,900	47	下関市	有
2	352010009	工領下堤	共同	王喜松屋三丁目	1.4	1.9	4,600	47	下関市	有
3	352010015	小野下	共同	大字松屋字平原	90.2	7.4	393,700	103	下関市	有
4	352010016	小野上ため池	共同	大字松屋字竹の畑	42.4	8.6	122,500	95	下関市	有
5	352010027	上畑	共同	大字松屋字上畑	7.2	10.0	6,400	88	下関市	有
6	352010031	信田ノ木	共同	大字津井字裏西寺	1.5	9.7	18,600	55	下関市	有
7	352010042	どうでん上	共同	木屋川本町二丁目	0.2	2.2	100	24	下関市	無
8	352010043	どうでん下	共同	木屋川本町二丁目	0.2	2.6	100	22	下関市	無
9	352010044	ノ田	共同	木屋川本町一丁目	2.2	4.9	10,200	98	下関市	有
10	352010045	刎	共同	大字吉田字刎	0.0	3.6	200	20	下関市	無
11	352010050	下の堤	共同	大字吉田字古春日	11.1	4.8	5,300	50	下関市	有
12	352010051	中堤	共同	大字吉田字古春日	11.1	9.3	15,100	50	下関市	有
13	352010054	池の山	共同	大字吉田字鍛冶屋敷	0.8	3.2	1,600	23	下関市	有
14	352010056	大町堤	共同	大字吉田字大浴	3.1	4.3	4,900	61	下関市	有
15	352010057	大堤	共同	大字吉田字大浴	6.1	7.0	5,800	39	下関市	有
16	352010058	中ノ堤	共同	大字吉田字大浴	0.0	3.6	2,200	30	下関市	有
17	352010101	上の方	共同	大字吉田地方字国成	0.8	2.5	500	35	下関市	無
18	352010111	午頭1	共同	大字吉田字午頭	0.0	3.1	800	40	下関市	無
19	352010122	寺尾ため池	共同	大字吉田字寺尾	0.0	4.5	2,400	30	下関市	有
20	352010132	王子ヶ原	共同	大字植田字植田	10.3	4.8	6,500	52	下関市	無
21	352010134	山田	共同	大字内日下字平原	9.6	5.2	14,300	79	下関市	無
22	352010144	稲野	共同	大字内日下字山田	3.8	5.8	8,600	92	下関市	無
23	352010154	高地 No. 1	共同	大字植田字古幸ヶ浴	1.4	6.3	1,900	47	下関市	無
24	352010158	入野ため池	共同	大字内日上字滝持	9.1	7.3	8,500	50	下関市	有
25	352010160	柳原 No. 2	共同	大字内日上字堤	3.8	5.1	4,900	60	下関市	有
26	352010161	柳原ため池	共同	大字内日上字堤	0.0	4.3	800	40	下関市	無
27	352010162	台ため池	共同	大字内日上字奥ヶ原	6.7	3.9	4,200	59	下関市	有
28	352010163	台西 No. 1	共同	大字内日上字首谷	76.2	6.0	3,700	63	下関市	有
29	352010164	マキ山 No. 2	共同	大字内日上字奥ヶ原	0.0	2.4	600	27	下関市	無
30	352010172	大堤 No. 2	共同	大字内日上字大人	7.1	6.0	5,000	85	下関市	有
31	352010182	茶屋ため池	共同	小月杉迫二丁目	17.3	5.8	55,900	100	下関市	有
32	352010185	辻堂ため池	共同	小月幸町	0.6	6.8	38,900	77	下関市	有
33	352010186	奥原ため池	共同	小月市原町	1.5	3.1	2,400	65	下関市	有
34	352010189	大浴1号ため池	共同	大字小月町字大浴	2.1	4.0	1,100	39	下関市	有
35	352010190	大浴2号ため池	共同	大字小月町字大浴	2.1	4.3	1,500	35	下関市	有
36	352010191	大浴3号ため池	共同	大字小月町字大浴	0.4	3.1	300	23	下関市	有
37	352010192	丸尾ため池	共同	小月杉迫三丁目	3.2	4.3	5,600	105	下関市	有
38	352010195	大堤	共同	大字小月町字市ヶ浴	2.2	8.0	12,000	77	下関市	有
39	352010196	新堤	共同	大字小月町字市ヶ浴	0.2	3.6	3,200	52	下関市	有
40	352010197	水月庵ため池	共同	大字小月町字市ヶ浴	0.3	3.4	1,200	55	下関市	有
41	352010199	山角2号ため池	共同	大字小月町字山角	0.1	3.0	500	17	下関市	有
42	352010200	山角1号ため池	共同	大字小月町字山角	0.0	1.9	100	25	下関市	無
43	352010201	石河内3号	市	大字小月町字迫田	1.0	3.1	3,200	47	下関市	有
44	352010202	石河内2号ため池	市	大字小月町字迫田	2.5	5.2	7,400	55	下関市	有
45	352010203	石河内1号ため池	共同	大字小月町字迫田	0.3	4.9	4,600	45	下関市	有
46	352010205	丸山(新堤)ため池	共同	大字小月町字丸山	1.7	4.9	4,700	57	下関市	有
47	352010210	大正ため池	共同	大字小月町字永福	2.2	6.0	5,800	65	下関市	有
48	352010213	長尾ため池	共同	大字小月町字長尾	2.1	3.2	1,300	21	下関市	有
49	352010214	堂迫	共同	大字小月町字山田	0.6	7.0	32,800	75	下関市	有
50	352010217	穴田1号ため池	共同	清末鞍馬五丁目	30.8	8.8	88,500	158	下関市	有
51	352010218	穴田2号ため池	共同	清末鞍馬五丁目	30.0	4.1	25,500	85	下関市	有
52	352010219	ハヶ尻ため池	共同	清末陣屋	30.0	3.7	4,300	40	下関市	有
53	352010222	嶽の前1号	共同	大字清末字岳ノ前	0.7	6.1	3,800	67	下関市	有
54	352010224	嶽の前3号	市	大字清末	0.0	5.8	4,200	44	下関市	有
55	352010227	岩の滑	共同	大字員光字岩滑	1.3	7.5	16,300	50	下関市	有
56	352010232	切通ため池	共同	大字員光字切通し	7.7	10.4	12,000	46	下関市	有
57	352010237	石井	共同	大字山田字入野	26.3	9.0	48,500	55	下関市	有
58	352010239	苗代田ため池	共同	大字員光字苗代田	2.2	4.2	2,200	47	下関市	有
59	352010243	十郎古堤	共同	大字阿内字打越	17.2	3.3	4,100	37	下関市	有
60	352010244	十郎	共同	大字阿内字十郎屋敷	18.0	12.3	35,000	116	下関市	有

No	ため池 番号	ため池名	管理者	位置	受益 面積 (ha)	ため池規模			水防 管理 団体	ハザード マップ 有無
						堤高 (m)	貯水量 (m <sup>3</sup> )	堤長 (m)		
61	352010246	大迫1号ため池	共同	大字清末字大迫	91.2	9.8	46,000	91	下関市	有
62	352010254	新堤	共同	大字清末字右エ門ヶ迫	1.0	6.1	14,300	75	下関市	有
63	352010255	駒浜	共同	大字清末字駒浜	5.7	3.6	9,000	55	下関市	有
64	352010256	椎山	共同	大字清末字椎山	4.0	7.2	30,000	50	下関市	有
65	352010268	小倉(上)ため池	共同	大字字部字小倉下	22.0	4.8	14,000	94	下関市	有
66	352010269	小倉下	共同	王司上町一丁目	16.9	5.2	40,300	93	下関市	有
67	352010274	平原ため池	共同	大字字部字平原	0.1	3.7	3,300	40	下関市	無
68	352010275	西ヶ迫ため池	共同	大字字部字西ヶ迫	1.1	5.0	6,600	20	下関市	有
69	352010277	山田ヶ迫(上)ため池	共同	大字字部字山田ヶ迫	9.5	4.0	4,000	40	下関市	有
70	352010278	山田ヶ迫(下)ため池	共同	王司上町三丁目	9.5	5.4	8,200	45	下関市	有
71	352010279	藤ヶ迫	共同	大字才川字空方	2.0	3.2	200	20	下関市	無
72	352010280	堂田	共同	大字才川字堂田	3.0	2.2	200	19	下関市	無
73	352010287	河内山1号	共同	大字豊浦村字河内山	0.6	2.6	500	14	下関市	有
74	352010288	河内山2号	共同	大字豊浦村字河内山	0.6	2.5	300	18	下関市	有
75	352010300	椎ヶ迫	共同	堀田五丁目	2.1	2.5	1,200	40	下関市	有
76	352010315	芳ヶ駅(1)	共同	大字田倉字芳ヶ駅	0.0	2.5	100	17	下関市	無
77	352010324	響	共同	楠乃二丁目	1.2	5.1	10,800	80	下関市	有
78	352010327	永休(1)下	共同	大字勝谷字永休	0.1	4.4	800	25	下関市	有
79	352010329	永休(2)	共同	長府安養寺一丁目	0.0	3.6	1,700	41	下関市	有
80	352010331	鳥越	共同	大字勝谷字白須賀	0.0	2.1	100	20	下関市	無
81	352010337	穴田	共同	大字形山字大島	0.0	2.2	300	22	下関市	無
82	352010343	栗林	共同	大字小野	0.0	4.8	100	10	下関市	無
83	352010349	堂瀬古	共同	大字井田字堂瀬	5.5	8.4	6,100	50	下関市	有
84	352010350	堂瀬新	共同	大字井田字堂瀬	5.5	5.9	8,000	55	下関市	有
85	352010353	上ヶ原	共同	大字内日 上字山首谷	0.2	1.9	500	28	下関市	無
86	352010359	堀田	共同	大字内日 上字杉谷	0.1	3.7	2,600	20	下関市	有
87	352010371	大年	共同	大字有富字大年	4.9	4.3	4,900	38	下関市	有
88	352010372	大迫	共同	大字有富字大迫	6.4	5.7	7,900	69	下関市	有
89	352010374	薬師	共同	大字有富字谷町	1.2	5.0	3,900	64	下関市	無
90	352010388	長尾	共同	大字蒲生野字野地	15.5	4.9	23,700	166	下関市	有
91	352010402	深坂	共同	大字蒲生野字深坂	286.0	26.2	1,350,000	233	下関市	有
92	352010405	畑代	共同	安岡町六丁目	0.4	3.5	1,800	43	下関市	無
93	352010411	稗畑	共同	大字福江字稗畑	14.2	4.0	1,900	59	下関市	無
94	352010415	河内上	共同	大字福江字河内	68.6	22.6	204,000	92	下関市	有
95	352010418	慈光寺	共同	大字福江字慈光寺	3.0	3.4	900	39	下関市	無
96	352010421	杉山	共同	大字吉見下字河内前	5.0	9.4	10,600	100	下関市	有
97	352010425	赤石	共同	大字吉見下字赤石	7.3	2.3	2,400	46	下関市	有
98	352010426	にいないの大藤	共同	大字吉見下字赤石	0.0	1.2	100	23	下関市	無
99	352010429	下大藤正田	共同	大字吉見下字下大藤	0.2	1.9	200	53	下関市	無
100	352010430	下大藤安永	共同	大字吉見下字下大藤	0.0	0.0	0	0	下関市	無
101	352010444	大葉山	共同	大字吉見下字大葉山	3.9	2.9	8,500	80	下関市	有
102	352010448	山田下	共同	大字吉見下字山田	3.1	2.0	2,200	60	下関市	無
103	352010449	高畑	共同	大字吉見下字高畑	4.9	2.0	3,000	36	下関市	有
104	352010469	野田ため池	共同	大字吉見上字南の坊	0.2	5.0	13,100	90	下関市	有
105	352010470	鍛冶屋原	共同	大字吉見下字鍛冶屋原	42.9	9.9	59,800	141	下関市	有
106	352010471	相刈	共同	大字吉見上字相刈	5.6	15.0	22,100	56	下関市	有
107	352010482	若山ため池	共同	大字吉見上字若山	0.3	4.1	35	1,700	下関市	無
108	352010486	猿渡上	共同	大字吉見上字猿渡	16.1	9.5	47,100	42	下関市	有
109	352010487	猿渡下	共同	大字吉見上字猿渡	16.1	4.9	1,800	40	下関市	有
110	352010497	大浴	共同	大字永田郷字大浴	0.5	2.5	1,000	30	下関市	有
111	352010509	若王子	共同	大字永田郷字若王子	9.0	5.3	18,300	50	下関市	有
112	352010510	山管	共同	大字永田郷字山管	7.4	6.9	12,400	36	下関市	有
113	352010518	長尾	共同	大字吉母字御崎	0.3	2.3	900	41	下関市	有
114	354410009	大迫	共同	菊川町大字下保木字大迫	5.4	7.4	5,800	37	下関市	有
115	354410010	柳谷1号	共同	菊川町大字下保木字柳谷	8.5	7.4	6,200	38	下関市	有
116	354410011	柳谷2号	共同	菊川町大字下保木字柳谷	8.5	7.0	2,900	38	下関市	有
117	354410012	柳谷3号	共同	菊川町大字下保木字柳谷	8.2	7.5	1,600	38	下関市	有
118	354410016	河内ヶ浴	共同	菊川町大字下保木字市ヶ迫	33.2	18.8	161,000	90	下関市	有
119	354410017	河内ヶ浴奥	共同	菊川町大字下保木字松尾	45.0	10.0	37,000	53	下関市	有
120	354410026	大堤	共同	菊川町大字上大野字大堤	6.8	6.4	35,000	107	下関市	有

No	ため池 番号	ため池名	管理者	位置	受益 面積 (ha)	ため池規模			水防 管理 団体	ハザード マップ 有無
						堤高 (m)	貯水量 (m <sup>3</sup> )	堤長 (m)		
121	354410031	湯谷下	共同	菊川町大字上保木字湯谷	4.8	3.2	2,000	76	下関市	有
122	354410037	石炭	共同	菊川町大字東中山字石炭	2.3	10.0	22,061	37	下関市	有
123	354410038	姥ヶ浴下	共同	菊川町大字東中山字姥ヶ浴	2.2	6.6	2,200	20	下関市	有
124	354410040	奥ヶ迫	共同	菊川町大字東中山字奥迫	7.6	13.1	69,100	33	下関市	有
125	354410041	内山下	共同	菊川町大字西中山字内山	1.7	6.4	7,800	21	下関市	有
126	354410044	小合1号	共同	菊川町大字西中山字小合	0.6	7.5	14,700	43	下関市	有
127	354410045	小合2号	共同	菊川町大字西中山字小合	0.6	5.3	2,300	45	下関市	有
128	354410047	郷ノ原	共同	菊川町大字田部字岩ヶ浴	2.8	7.2	9,000	57	下関市	有
129	354410050	赤岸1号	共同	菊川町大字田部字赤岸	7.5	6.9	26,000	141	下関市	有
130	354410055	赤間	共同	菊川町大字上田部字赤間下	2.9	5.3	6,000	38	下関市	有
131	354410056	大堤	共同	菊川町大字上田部字道下	15.6	9.8	4,900	68	下関市	有
132	354410058	赤錆	共同	菊川町大字上田部字蜂ヶ巢	15.6	16.5	29,000	33	下関市	有
133	354410059	寺ノ奥	共同	菊川町大字上田部字跡ヶ迫	0.9	3.7	1,100	23	下関市	有
134	354410064	戸井ヶ迫	共同	菊川町大字七見字戸井ヶ迫	9.7	8.1	14,600	45	下関市	有
135	354410065	七見堤	共同	菊川町大字七見字南通山	2.3	3.6	6,100	21	下関市	有
136	354410067	下山	共同	菊川町大字七見字かばの木	41.7	8.9	150,000	110	下関市	有
137	354410068	松尾	共同	菊川町大字七見字松尾	21.0	8.5	29,200	81	下関市	有
138	354410079	六部	共同	菊川町大字上岡枝字東六部	37.8	10.2	145,000	173	下関市	有
139	354410080	蟹小路	共同	菊川町大字上岡枝字蟹小路	8.0	8.1	34,600	170	下関市	有
140	354410086	丸田	共同	菊川町大字上岡枝字新宮	48.2	8.6	130,000	205	下関市	有
141	354410095	河原田	共同	菊川町大字上岡枝字河原田	45.0	13.6	125,500	75	下関市	有
142	354410097	奥ノ原	共同	菊川町大字吉賀字奥ノ原	13.8	6.8	26,600	140	下関市	有
143	354410099	迫浴下	共同	菊川町大字吉賀字迫浴	6.2	6.7	17,100	80	下関市	有
144	354410100	迫浴上	共同	菊川町大字吉賀字迫浴	40.0	7.4	34,900	43	下関市	有
145	354410101	東の原	共同	菊川町大字吉賀字上越峠	1.0	6.1	3,000	27	下関市	有
146	354410102	延清	個人	菊川町大字吉賀字延清	0.2	3.1	500	20	下関市	有
147	354410103	浴の上	共同	菊川町大字吉賀字浴ノ上	2.8	4.5	6,600	48	下関市	有
148	354410106	勝負ヶ迫	共同	菊川町大字楡崎字勝負ヶ迫	1.0	7.5	8,600	79	下関市	有
149	354410109	山田	共同	菊川町大字貴飯字山田	10.6	8.9	5,000	65	下関市	有
150	354410113	西山1号	共同	菊川町大字貴飯字西山浴	4.2	9.2	12,510	102	下関市	有
151	354410114	西山2号	共同	菊川町大字貴飯字西山浴	5.0	5.1	1,900	21	下関市	有
152	354410127	正福寺	共同	菊川町大字貴飯字正福寺	0.4	3.2	1,100	30	下関市	有
153	354410144	市ヶ浴	共同	菊川町大字貴飯字市ヶ浴	9.9	8.4	38,200	96	下関市	有
154	354410150	いいむた	共同	菊川町大字久野字岩ヶ内	0.3	6.6	1,700	26	下関市	有
155	354410158	長谷	共同	菊川町大字久野字長谷	67.9	11.6	138,000	87	下関市	有
156	354410164	門前	共同	菊川町大字日新字くろめ木	4.4	6.6	18,900	82	下関市	有
157	354420002	酒屋ヶ迫	共同	豊田町大字城戸字茶屋	7.2	7.5	3,100	47	下関市	有
158	354420012	野中	共同	豊田町大字東長野	9.6	10.0	4,300	35	下関市	有
159	354420020	今道上	共同	豊田町大字萩原字今道	5.8	8.7	15,800	54	下関市	有
160	354420025	足河内上	共同	豊田町大字高山	19.9	10.0	59,000	43	下関市	有
161	354420034	一ノ瀬	共同	豊田町大字殿敷	0.1	2.6	100	15	下関市	無
162	354420035	一ノ瀬右	共同	豊田町大字殿敷	0.4	2.3	300	18	下関市	無
163	354420036	一ノ瀬左	共同	豊田町大字殿敷	0.4	6.4	1,800	22	下関市	無
164	354420039	中ノ川越	共同	豊田町大字殿敷	0.4	2.6	300	15	下関市	無
165	354420051	弁財天堤	共同	豊田町大字稲光字大判	7.8	8.7	3,800	26	下関市	有
166	354420053	原田堤 (又ヶ迫2号堤)	共同	豊田町大字稲光字大判	7.8	3.9	900	21	下関市	有
167	354420056	大判堤 (又ヶ迫3号堤)	共同	豊田町大字稲光字大判	7.8	5.5	2,200	28	下関市	有
168	354420061	新堤	共同	豊田町大字稲光字勇徳	2.5	2.9	1,400	14	下関市	有
169	354420068	風呂面堤	共同	豊田町大字阿座上字後原	14.0	4.0	2,500	98	下関市	有
170	354420069	新堤	共同	豊田町大字阿座上小野口	1.1	7.8	9,700	52	下関市	有
171	354420072	山王	共同	豊田町大字阿座上小野口	11.0	5.3	8,400	71	下関市	有
172	354420088	鳥越堤	共同	豊田町大字殿敷字堤村	10.5	6.8	28,000	38	下関市	有
173	354420093	福堤	共同	豊田町大字阿座上字宮ノ防	3.9	4.1	1,000	24	下関市	有
174	354420096	大迫	共同	豊田町大字矢田字笹尾	0.9	4.4	5,000	61	下関市	有
175	354420098	平原	共同	豊田町大字矢田字川平	9.8	13.4	60,000	46	下関市	有
176	354420108	矢倉口下	共同	豊田町大字殿敷	1.0	3.8	3,200	61	下関市	有
177	354420109	矢倉口上	共同	豊田町大字殿敷	1.0	2.5	900	40	下関市	有
178	354420110	堤ヶ迫	共同	豊田町大字殿敷	5.0	6.5	5,300	40	下関市	有
179	354420111	堤ヶ迫上	共同	豊田町大字殿敷字堤迫	5.0	7.8	20,900	42	下関市	有
180	354420121	奥野	共同	豊田町大字稲見字堂庵	4.2	8.5	40,400	27	下関市	有

No	ため池 番号	ため池名	管理者	位置	受益 面積 (ha)	ため池規模			水防 管理 団体	ハザード マップ 有無
						堤高 (m)	貯水量 (m <sup>3</sup> )	堤長 (m)		
181	354420132	大下	共同	豊田町大字今出	0.7	4.3	600	21	下関市	無
182	354420141	大堤ため池	共同	美祢市於福町上田代	27.7	10.4	84,000	81	下関市	有
183	354420144	崎田ため池	共同	豊田町大字李路子	0.5	2.3	500	20	下関市	無
184	354420173	奥の浴づつみ	共同	豊田町大字一ノ俣	0.7	4.8	400	21	下関市	無
185	354420185	長田堤	共同	豊田町大字浮石長田	4.5	4.9	8,900	105	下関市	有
186	354420229	舟引	共同	豊田町大字宇内字船引	9.5	4.9	4,200	28	下関市	有
187	354420236	竹内	共同	豊田町大字浮石字竹田	5.5	5.5	2,400	50	下関市	有
188	354420239	森久保堤	共同	豊田町大字八道字森久保	5.5	4.0	1,200	27	下関市	有
189	354420252	土井	共同	豊田町大字八道字土井	1.7	4.2	1,300	45	下関市	有
190	354420268	受堤	共同	豊田町大字八道字原	7.2	2.0	1,700	100	下関市	有
191	354420269	大堤	共同	豊田町大字八道字岡原	14.9	3.7	27,400	125	下関市	有
192	354420270	新堤	共同	豊田町大字八道字岡原	7.6	5.9	28,200	106	下関市	有
193	354420271	原第1(大消地)	共同	豊田町大字八道字岡原	5.0	7.6	54,200	126	下関市	有
194	354420275	宮の脇	共同	豊田町大字八道字宮の脇	6.2	4.5	15,000	45	下関市	有
195	354420276	竹ヶ浴	共同	豊田町大字八道字中尾	5.5	4.5	7,500	35	下関市	有
196	354420297	松川	共同	豊田町大字殿敷	0.3	4.5	1,000	21	下関市	無
197	354430001	新堤(本郷)	共同	豊浦町大字宇賀字本郷	4.0	3.7	3,000	55	下関市	有
198	354430011	深田	共同	豊浦町大字宇賀字深田	10.1	4.3	8,800	52	下関市	無
199	354430043	小松尾(小谷)	共同	豊浦町大字宇賀字七兎	15.4	7.3	9,700	45	下関市	有
200	354430075	飛田前	共同	豊浦町大字涌田後地字砂走	1.9	2.0	3,100	75	下関市	有
201	354430081	井尻	共同	豊浦町川棚	0.2	2.5	1,000	31	下関市	有
202	354430084	武久	共同	豊浦町大字川棚字大越	1.5	6.0	20,900	54	下関市	有
203	354430087	マコモ	共同	豊浦町大字川棚字堀明	14.0	3.9	5,100	39	下関市	有
204	354430088	梅ノ木	共同	豊浦町大字川棚字堀明	7.0	5.0	2,900	34	下関市	有
205	354430089	示源地	共同	豊浦町大字川棚字長見	0.9	3.0	1,600	32	下関市	有
206	354430090	中尾新	共同	豊浦町大字川棚字長見	0.9	3.5	2,400	36	下関市	有
207	354430091	竹	共同	豊浦町大字川棚字長見	0.9	3.3	1,200	31	下関市	有
208	354430094	新堤(高野)	共同	豊浦町大字川棚字光伝坊	14.0	4.2	4,000	70	下関市	有
209	354430095	牛	共同	豊浦町大字川棚字光伝坊	14.0	8.2	30,000	120	下関市	有
210	354430097	ワケ	共同	豊浦町大字川棚字原	7.0	10.5	41,000	80	下関市	有
211	354430098	薬研	共同	豊浦町大字川棚字原	7.0	3.5	1,100	24	下関市	有
212	354430099	四郎丸	共同	豊浦町大字川棚字辻の原	7.0	5.8	4,500	40	下関市	有
213	354430100	六番堤	共同	豊浦町大字川棚字原	0.7	4.0	1,200	31	下関市	有
214	354430101	高野1号	共同	豊浦町大字川棚字原	0.2	3.8	1,000	31	下関市	有
215	354430102	高野2号	共同	豊浦町川棚辻の原	0.2	4.0	1,000	24	下関市	有
216	354430104	八ヶ尻	共同	豊浦町大字川棚字山田	2.5	8.2	15,130	40	下関市	有
217	354430106	北ヶ迫下	共同	豊浦町大字川棚字山の屋敷	0.0	3.3	1,500	44	下関市	有
218	354430107	北ヶ迫上	共同	豊浦町大字川棚字山の屋敷	0.0	4.3	2,600	49	下関市	有
219	354430110	砥石場	共同	豊浦町大字川棚字茶木	3.0	3.8	4,200	67	下関市	有
220	354430111	長谷	共同	豊浦町大字川棚字茶木	29.1	12.0	102,000	141	下関市	有
221	354430122	上畔(溝口)	共同	豊浦町大字川棚字下溝口	8.2	17.0	25,300	50	下関市	無
222	354430149	乗貞1号	共同	豊浦町大字川棚字乗貞	1.5	3.0	1,000	20	下関市	有
223	354430150	乗貞3号	共同	豊浦町大字川棚字乗貞	1.6	3.7	400	22	下関市	有
224	354430194	中幸1号	共同	豊浦町大字川棚山の田	0.3	5.8	600	24	下関市	有
225	354430207	北無田(花次)	共同	豊浦町大字吉永字花吹	5.7	1.9	6,100	30	下関市	有
226	354430217	山角	共同	豊浦町大字吉永字丸橋	0.1	2.3	200	14	下関市	無
227	354430222	西目下	共同	豊浦町大字吉永字中山	31.8	5.8	7,500	50	下関市	有
228	354430223	西目	共同	豊浦町大字吉永字市之内	31.8	7.8	50,000	85	下関市	有
229	354430224	井ヶ迫	共同	豊浦町大字吉永字宇柳	5.3	5.0	8,100	90	下関市	有
230	354430231	八王子	共同	豊浦町大字黒井字大門	13.9	5.9	26,500	85	下関市	有
231	354430232	鏡	共同	豊浦町大字黒井字上大門	11.1	9.0	89,700	80	下関市	有
232	354430233	上樋	共同	豊浦町大字黒井字上大門	2.6	2.8	3,700	30	下関市	有
233	354430235	横尾	共同	豊浦町大字吉永字横尾	12.0	6.4	8,400	90	下関市	有
234	354430240	大迫	共同	豊浦町大字吉永字大迫	1.2	5.7	6,400	55	下関市	有
235	354430244	下り羽山	共同	豊浦町大字吉永字林	6.9	5.3	5,000	60	下関市	有
236	354430247	門出	共同	豊浦町大字吉永字白瀧	2.3	3.0	4,000	35	下関市	有
237	354430254	神田	共同	豊浦町大字黒井字神田	6.4	4.0	9,300	56	下関市	有
238	354430255	上ゴ	共同	豊浦町大字黒井字萩尾	12.2	2.8	2,200	40	下関市	有
239	354430256	朝衛門	共同	豊浦町大字黒井字日の迫	12.2	5.1	5,200	32	下関市	有
240	354430259	笹	共同	豊浦町大字黒井字日の迫	12.2	8.2	20,000	740	下関市	有



No	ため池 番号	ため池名	管理者	位置	受益 面積 (ha)	ため池規模			水防 管理 団体	ハザード マップ 有無
						堤高 (m)	貯水量 (m <sup>3</sup> )	堤長 (m)		
241	354430260	小野田	共同	豊浦町大字黒井	5.5	8.0	6,000	42	下関市	有
242	354430261	山王	共同	豊浦町大字黒井字迫	7.2	3.8	9,200	140	下関市	有
243	354430279	黒井石印寺(大堤)	共同	豊浦町大字黒井字上ノ原	19.5	10.1	45,000	180	下関市	有
244	354430289	美濃ヶ迫	共同	豊浦町豊洋台二丁目	24.8	3.8	26,200	76	下関市	有
245	354430298	大羽山	共同	豊浦町大字黒井字大羽山	13.2	9.5	41,000	59	下関市	有
246	354430303	八本松	共同	豊浦町大字黒井字道祖本	0.9	4.9	2,800	37	下関市	有
247	354430313	神の前	共同	豊浦町大字厚母郷字遠田	7.1	3.8	5,000	43	下関市	有
248	354430335	王地下	共同	豊浦町大字厚母郷字王地	16.9	5.8	11,700	55	下関市	有
249	354430336	王地中	共同	豊浦町大字厚母郷字王地	18.6	10.9	54,200	98	下関市	有
250	354430337	王地上	共同	豊浦町大字厚母郷字王地	15.3	3.7	5,300	35	下関市	有
251	354430343	笹ヶ峠	共同	豊浦町大字厚母郷字笹ヶ峠	6.0	4.2	2,000	38	下関市	有
252	354430344	梅ヶ峠	共同	豊浦町大字厚母郷字梅ヶ峠	6.0	3.2	1,000	28	下関市	有
253	354430370	観音	共同	豊浦町大字室津上字石原	0.8	5.2	2,400	73	下関市	有
254	354430371	出合	共同	豊浦町大字室津上字出合	3.7	4.4	6,600	30	下関市	有
255	354430380	間	共同	豊浦町大字室津下字戸通	15.8	3.5	1,000	26	下関市	有
256	354430385	堂ヶ迫上	共同	豊浦町大字室津下字水上	15.8	5.5	3,000	30	下関市	有
257	354430387	山田下(新堤)	共同	豊浦町大字室津下字山田	15.8	6.0	6,100	50	下関市	有
258	354430388	山田上	共同	豊浦町大字室津下字山田	15.8	7.7	15,600	33	下関市	有
259	354430389	大堤(畑田)	共同	豊浦町大字室津下字水上	15.8	10.9	17,000	80	下関市	有
260	354430390	昭和	共同	豊浦町大字室津下字水上	15.8	7.8	28,000	67	下関市	有
261	354430395	大飛田	共同	豊浦町大字室津下字大飛田	7.0	6.3	13,500	76	下関市	有
262	354440001	浦田	共同	豊北町大字粟野字奥田	1.1	5.5	3,500	27	下関市	有
263	354440004	於曾野屋	共同	豊北町大字粟野字浴ノ奥	8.2	7.7	51,800	154	下関市	有
264	354440008	山口	共同	豊北町大字粟野字山口下	7.0	12.0	59,000	79	下関市	有
265	354440009	山口上	共同	豊北町大字粟野字山口上	7.0	3.4	2,500	33	下関市	有
266	354440010	矢ヶ迫	共同	豊北町大字粟野字矢ヶ迫	9.5	8.8	44,600	55	下関市	有
267	354440017	滝の下	共同	豊北町大字粟野字滝ノ下	3.6	11.0	57,900	54	下関市	有
268	354440018	兵治ヶ原の須賀	共同	豊北町大字粟野字滝ノ下	3.6	7.4	53,000	48	下関市	有
269	354440028	日の迫左	共同	豊北町大字粟野字水木ヶ浴	0.9	7.7	4,300	25	下関市	有
270	354440029	日の迫右	共同	豊北町大字粟野字水木ヶ浴	0.9	5.2	2,300	35	下関市	有
271	354440030	貝詰下	共同	豊北町大字粟野字山ノ田	0.1	5.8	2,000	31	下関市	有
272	354440051	嶽	共同	豊北町大字粟野字岳	0.7	4.8	1,800	25	下関市	有
273	354440096	からせ	共同	豊北町大字田耕字作り道	0.0	2.6	900	12	下関市	有
274	354440097	下ノ浴	共同	豊北町大字田耕字下ノ浴	1.5	2.2	1,500	24	下関市	無
275	354440098	浴田	共同	豊北町大字田耕字浴田	0.7	3.0	1,200	20	下関市	有
276	354440123	山口	共同	豊北町大字田耕字下山口	3.7	4.1	18,500	51	下関市	有
277	354440124	させぶ	共同	豊北町大字田耕字させぶ	3.8	2.6	1,000	30	下関市	有
278	354440132	堤ヶ迫(下)	共同	豊北町大字田耕字堤ヶ浴	10.2	5.6	5,500	35	下関市	有
279	354440133	堤ヶ迫中	共同	豊北町大字田耕字堤ヶ浴	10.3	8.9	15,200	50	下関市	有
280	354440134	新堤	共同	豊北町大字田耕字堤ヶ浴	10.3	10.0	8,500	50	下関市	有
281	354440138	白見坂の下	市	豊北町大字田耕字城見坂	0.8	3.1	2,700	32	下関市	有
282	354440139	白見坂上	市	豊北町大字田耕字城見坂	1.8	6.4	12,200	48	下関市	有
283	354440140	大浴の下	共同	豊北町大字田耕字大浴	3.5	5.0	4,600	41	下関市	有
284	354440158	堂瀬	共同	豊北町大字田耕字堂ヶ浴	2.0	3.0	1,600	30	下関市	有
285	354440189	大峠1	共同	豊北町大字滝部字大峠	2.4	1.4	200	22	下関市	有
286	354440190	大峠3号	共同	豊北町大字滝部字大峠	1.2	5.0	8,000	32	下関市	有
287	354440191	姥ヶ迫	共同	豊北町大字滝部字古崎下	0.0	11.5	40,800	35	下関市	有
288	354440242	エボン	共同	豊北町大字滝部字烏帽子	0.5	3.8	1,000	38	下関市	有
289	354440298	神田口大堤	共同	豊北町大字滝部字山田	0.9	6.4	11,800	50	下関市	有
290	354440319	水上	共同	豊北町大字滝部字水上	8.5	10.3	25,900	60	下関市	有
291	354440347	権田	共同	豊北町大字滝部字権田	1.5	10.7	17,700	63	下関市	有
292	354440359	藪ヶ浴	共同	豊北町大字滝部字藪ヶ浴	0.8	5.0	10,000	40	下関市	有
293	354440364	皿山	共同	豊北町大字滝部字皿山	4.7	7.3	13,000	55	下関市	有
294	354440393	坂根	共同	豊北町大字北字賀字坂根	0.2	5.4	1,300	21	下関市	有
295	354440436	原	共同	豊北町大字粟野字原	8.6	11.2	27,200	90	下関市	有
296	354440468	大石	共同	豊北町大字阿川字大石	1.7	5.5	1,900	45	下関市	有
297	354440475	藪ヶ浴	共同	豊北町大字阿川字藪ヶ浴	3.7	10.1	23,900	39	下関市	有
298	354440491	とつねり	共同	豊北町大字阿川字櫛	0.3	2.6	1,600	25	下関市	有
299	354440592	請河	共同	豊北町大字神田字請河	4.4	7.4	14,900	44	下関市	有
300	354440599	馬地1号	共同	豊北町大字神田字馬地	0.4	4.2	1,100	39	下関市	有
301	354440653	山田村	共同	豊北町大字神田字山田村	1.5	6.1	8,000	26	下関市	有
302	354440715	古寺	共同	豊北町大字神田上字古寺	3.6	4.4	4,400	58	下関市	有
303	354440816	寺川大堤	共同	豊北町大字神田上字奥畑	9.1	6.8	9,600	53	下関市	有

[4-10] 急傾斜地崩壊危険区域の指定表 (県砂防課、市建設部)

※ 指定の基準：高さ5m以上、人家5戸以上(病院・学校・官公署等あれば、5戸未満でも可)

指定箇所番号	箇所名	所在地			地形					被害区域				区域指定		施工状況	備考	
		町	大字等	字等	延長	傾斜度	斜面高さ	急傾斜地の面積	急傾斜地崩壊危険区域	人家	公共的建物		公共的施設		指定年月日			
											種類	数	種類	m				
1	長崎五町		長崎新町		100	60	5	0.11	0.44	80	旅館	1	市道	200	S46.3.19	概48	県、市	
2	竹崎一町		竹崎町	1丁目	50	70	10	0.32	0.18	70	病院・旅館	21	市道	70	S46.3.19	概56	県、市	
3	今浦町		今浦町		90	42	25	0.25	0.74	26	旅館	6	市道	100	S46.3.19	概48	県	
4	伊崎町二丁目(1)		伊崎町	2丁目	210	60	40	1.68	2.83	95			市道	420	S46.3.19	概48	県	
5	清末五毛		清末五毛町		230	40	10	1.05	1.63	44			市道	230	S47.2.15	H10.3.20	県	
6	小月三区町		小月本町	1丁目	170	65	18	0.20	0.90	15			市道	150	S59.12.4	S47.2.15	概10	県
7	上田中町(1)		上田中町	5丁目	100	30	15	0.16	0.22	30			市道	100	S47.10.23		概56	県
8	上田中町(2)		上田中町	5丁目	60	35	18	0.16	0.30	20			市道	60	S47.10.23		概13	県、市
9	老二町		彦島老町	2丁目	140	50	10	0.26	0.57	40	公民館	1	市道	200	S47.10.23		中47	県、市
10	関西町		関西町		100	60	6	0.06	0.19	30	小学校	1	市道	100	S47.10.23		概47	市
11	貴船町一丁目(1)		貴船町	1丁目	60	40	10	0.26	0.55	25			市道		S47.10.23		概48	県、市
12	向洋町(1)-4		向洋町	2丁目	120	40	15	0.12	0.37	15			市道	50	S60.10.29	S47.10.23	概60	県、市
13	幡生町		幡生町	1丁目	250	45	12	0.72	1.06	35			市道	250	S47.10.23		概13	県
14	上新地町		上新地	1丁目	140	70	8	0.07	0.19	40			市道	140	S47.10.23		概51	県
15	福浦		彦島福浦	2丁目	150	50	20	1.56	2.58	18			市道	150	S47.10.23		概9	県
16	神田町二丁目		神田町	2丁目	100	70	12	0.22	0.38	55			市道	100	S47.10.23		概50	県
17	棕野町		棕野町	妙見	95	40	20	0.23	0.56	10			市道	105	S47.10.23		概49	県
18	本町三丁目		本町	3丁目	150	35	13	0.19	0.45	25			市道	200	S47.10.23		概2	県
19	岬之町		岬之町		90	57	6	0.19	0.39	25	病院・旅館	11	市道	100	S62.6.5	S47.10.23	概61	県
20	伊崎町二丁目(西)		伊崎町	2丁目	280	60	45	0.98	1.46	40			市道	280	S47.10.23	S62.10.6	概51	県
21	伊崎町二丁目(小門)		伊崎町	2丁目	100	65	45	0.54	0.88	15			市道	110	S48.2.28		概53	県
22	江の浦掘越		彦島江の浦町	1丁目	80	40	12	0.12	0.29	8			市道	40	S49.3.26		概13	市
23	貴船町一丁目(2)		貴船町	1丁目	31	48	14	0.08	0.20	7					S49.3.26		概51	市
24	貴船町二丁目		貴船町	2丁目	280	43	13.1	0.26	0.74	18			市道	23	S49.3.26	H26.9.19	概4	県、市
25	丸山町一丁目		丸山町	1丁目	80	52	11	0.11	0.28	23			市道	100	S49.3.26		概9	県
26	豊前田町一丁目		豊前田町	1丁目	70	80	15	0.05	0.14	40	病院・旅館	22	市道	70	S49.3.26		概4	県
27	伊崎町二丁目(小門西)		伊崎町	2丁目	200	65	45	1.02	1.96	17			市道	200	S49.3.26		概51	県、市
28	武久町二丁目		武久町	2丁目	160	40	9	0.15	0.77	30			市道	180	S50.2.28		概12	県、市
29	伊崎一丁目		伊崎町	1丁目	170	50	35	0.39	0.85	30			市道	150	H2.4.27	S50.2.28	概9	県
30	伊倉町		伊倉町	四方山河関	220	37	20	0.86	2.36	22	学校	1	市道	100	S50.2.28		概13	市
31	春日町		春日町		80	35	6	0.07	0.19	15			市道	100	S51.6.8		概51	市
32	楠乃町		楠乃	後山	50	50	9	0.10	0.25	10					S51.6.8		概61	市
33	新地町		新地町		30	65	7	0.01	0.10	10			市道	30	S52.7.1		概52	市
34	蓋井島		蓋井島		100	45	6	0.08	0.32	10	保健福祉館	1	市道	120	S52.7.1		中51	市
35	老町二丁目(2)		彦島老町	2丁目	90	42	6	0.04	0.20	15					S55.10.21		概55	市
36	蓋井島第3		蓋井島		80	65	6	0.02	0.06	5			市道	40	S63.5.31	S55.10.21	概56	市
37	貴船町一丁目(3)		貴船町	1丁目	35	48	8	0.03	0.13	8	旅館		市道	50	S55.10.21		概55	市
38	江の浦町四丁目		彦島江の浦町	4丁目	120	40	15	0.32	0.69	18	病院・旅館	11	市道	70	S49.3.26	S55.10.21	概54	県

指定箇所番号	箇所名	所在地			地形					被害区域				区域指定		施工状況	備考	
		町	大字等	字等	延長 m	傾斜度 度	斜面高さ m	急傾斜地の面積 ha	急傾斜区域の面積 ha	人家 戸	公共的建物		公共的施設		指定年月日			
											種類	数	種類	m				
39	日和山		丸山町豊前田町	5丁目 1丁目	80	60	15	0.04	0.18	8			市道	80	S55.10.21		概53	県
40	田中町		田中町		45	46	14	0.07	0.27	10					S56.3.31	S55.10.21	概52	市
41	福浦第二		彦島福浦町	1丁目	341	30	25	0.88	1.55	47			市道	424	S56.3.31	H23.5.13	概58	県
42	汐入町		汐入町		100	70	10	0.02	0.17	11			市道	70	S56.3.31		概57	県
43	本村町六丁目		彦島本村町	6丁目	250	31	11	0.21	0.66	22			県道 市道	100 134	S56.11.24	H17.9.30	概56	県
44	神田町(1)-3		神田町	2丁目	30	71	6	0.03	0.17	13					S57.4.30	S56.11.24	概55	県
45	関西本町		関西本町		100	60	15	0.11	0.47	15			市道	100	S57.4.30		概57	市
46	関西町(1)		長崎中央町		50	60	15	0.02	0.14	20			市道	90	S57.4.30		概56	市
47	丸山町一丁目(2)-1		丸山町	1丁目	95	45	12	0.11	0.47	20	神社	1			S57.4.30		概58	県
48	本村後山(1)		彦島本村町	6丁目	40	35	15	0.04	0.13	7			市道	100	S57.4.30		概57	市
49	東方司		豊前田町	1丁目	40	60	10	0.10	0.18	5					S57.11.30		概56	県
50	貴船町一丁目(2)-2		貴船町	1丁目	50	41	5	0.02	0.16	5					S58.2.8		概57	県
51	入江町		入江町		45	60	13	0.05	0.15	7					S58.2.8		概57	県
52	本町(3)		本町	2丁目	40	40	9	0.04	0.14	5			市道	60	S58.2.8		概58	市
53	老町二丁目(3)		彦島老町	2丁目	78	45	7	0.07	0.23	13			里道	47	S59.1.20		概59	市
54	本村本町		彦島本村町	5丁目	50	45	14	0.10	0.57	30			市道	50	S59.1.20		概58	県
55	名池町(1)-1		名池町		69	51	11.3	0.11	0.23	21			市道 里道	123 57				
56	小月三区(2)		小月公園町		59	41	12	0.05	0.18	14			市道	85	S59.8.17		概59	県
57	弟子待(2)-2		彦島弟子待町	3丁目	140	30	15	0.60	1.19	18			市道	140	S59.12.4		概13	県
58	丸山町(2)-5		丸山町	1丁目	80	45	22	0.17	0.36	10			市道	100	S59.12.4		概60	県
59	竹崎町(1)-1		竹崎町	1丁目	130	60	15	0.10	0.34	10			市道	130	S60.10.29		概61	市
60	迫町(1)-1		彦島迫町	4丁目	45	45	8	0.04	0.12	7					S60.10.29		概59	市
61	南部町		南部町		120	45	13	0.30	1.18	65			市道	150	S62.10.6	S63.5.31	概8	県
62	野添		吉見上		100	60	30	0.56	0.89	25			市道	100	S61.10.14		概61	県
63	勝谷		楠乃		56	40	12	0.21	0.32	5					S61.10.14		概60	県
64	貴船町二丁目(4)		貴船町	2丁目	40	40	10	0.03	0.15	10			市道	80	S61.10.14	S63.5.31	概60	県
65	江の浦町三丁目		彦島江の浦町	3丁目	40	30	15	0.15	0.25	15					S61.10.14		概60	県
66	江の浦町五丁目		彦島江の浦町	5丁目	380	47	18	0.93	2.03	47			市道	80	S61.10.14	H10.3.20	概62	県
67	清末		清末		80	45	8	0.09	0.21	5	小学校	1	市道	40	S61.10.14		概60	県
68	武久町(2)		武久町	2丁目	125	70	10	0.05	0.20	10			国道	50	H7.3.30	S62.10.16	概8	県
69	福浦町一丁目		彦島福浦町	1丁目	50	45	10	0.08	0.26	5			市道	50	S61.10.14		中5	県
70	観音崎町		観音崎町		220	45	30	0.66	1.29	55	旅館	1	市道	400	S61.10.14		概12	県
71	本村本町五丁目		彦島本村町	2丁目	47	30	16	0.16	0.20	5	中学校	1	市道	100	S61.10.14		概61	県
72	本村町六丁目(2)		彦島本村町	6丁目	60	32	15	0.21	0.28	10			市道	50	S61.10.14		概62	県
73	本村町七丁目		彦島本村町	7丁目	150	35	16	0.18	0.29	18			市道	150	S61.10.14		概4	県
74	松小田北町(1)		長府松小田北町		40	51	10	0.05	0.11	7			市道	25	S61.10.14		概60	県
75	松小田北町(2)		長府松小田北町		46	38	15	0.13	0.17	7			市道	65	S61.10.14		概60	県
76	上田中町(5)-2		上田中町	1丁目	110	45	12	0.19	0.42	21	小学校	1	県道	110	S62.10.6		概11	県
77	上田中町(6)		上田中町	3丁目	80	42	18	0.16	0.27	12			市道	100	H7.3.30	S61.10.14	概13	県
78	山中町一丁目		彦島山中町	1丁目	50	30	8	0.11	0.23	8			市道	50	S61.10.14		概60	県

指定箇所番号	箇所名	所在地			地形					被害区域				区域指定		施工状況	備考	
		町	大字等	字等	延長 m	傾斜度 度	斜面高さ m	急傾斜地の面積 ha	急傾斜区域の面積 ha	人家 戸	公共的建物		公共的施設		指定年月日			
											種類	数	種類	m				
79	本町三丁目(2)		本町	3丁目	70	35	15	0.15	0.31	7			市道	70	S61.10.14		概60	県
80	丸山町一丁目(2)-2		丸山町	1丁目	120	50	20	0.41	0.56	15			市道	100	S61.10.14	S62.6.5	概10	県
81	綾羅木本町三丁目		綾羅木本町	3丁目	138	49	10	0.07	0.32	14			市道	140	S61.10.14		概61	県
82	江の浦町第1(2)		彦島江の浦町	5丁目	40	65	11	0.02	0.04	10			県道	40	S61.10.14		概61	県
83	塩浜町一丁目		彦島塩浜町	1丁目	70	35	15	1.26	1.50	8			市道	50	S61.10.14		概6	市
84	豊前田町一丁目(2)		豊前田町	1丁目	37	70	5	0.02	0.07	8					S61.10.14		概60	市
85	幡生町一丁目		幡生町	1丁目	70	55	7	0.02	0.07	10			市道	80	S61.10.14		概4	市
86	藤附町(1)		藤附町		40	60	8	0.02	0.15	8			市道	40	S61.10.14	S62.10.16	概61	市
87	上田中町(1)-2		上田中町	6丁目	24	35	6	0.02	0.09	6			市道	50	S61.10.14		概61	市
88	吉見安養寺		吉見上		160	35	10	0.59	0.94	5					S62.6.5		中61	県
89	上田中町二丁目1		上田中町	2丁目	40	45	10	0.03	0.12	15			市道	39	S62.6.5		概61	県
90	貴船町三丁目		貴船町	3丁目	20	60	10	0.01	0.03	5					S62.6.5		概61	県
91	弟子待町一丁目		彦島弟子待町	1丁目	60	32	11	0.10	0.18	8			市道	60	S62.6.5		中61	県
92	上田中町二丁目(2)		上田中町	2丁目	15	57	5	0.00	0.04	5					S62.6.5		概61	市
93	本町四丁目		本町	4丁目	130	35	10	0.05	0.08	15			市道	150	S62.6.5		中62	県
94	前田二丁目(2)		前田	2丁目	36	45	6	0.10	0.27	6			市道	60	S62.10.6		概61	市
95	江の浦町二丁目(1)		彦島江の浦町	2丁目	370	47	12	0.37	0.87	32	県営住宅	2	市道	29	S63.5.31	H15.6.27	概4	県
96	みもすそ川町(1)		みもすそ川町		130	35	10	0.22	0.39	10			市道	70	S63.5.31		概63	県
97	清末鞍馬(2)		清末鞍馬	1丁目	50	40	11	0.06	0.22	10					S63.5.31		概5	県
98	本村町七丁目(3)		彦島本村町	5丁目	45	60	5	0.01	0.08	10					S63.5.31		概62	県
99	老町三丁目		彦島老町	2丁目	40	75	6	0.07	0.16	5					H6.5.31		概62	市
100	蓋井島第4		蓋井島		21	50	5	0.00	0.04	5			市道	13	S63.5.31		概3	市
101	清末鞍馬(3)		清末西町		30	45	7	0.03	0.07	5			市道	50	S63.5.31		概10	県
102	南大坪町		南大坪町		30	50	7	0.00	0.03	7					S63.5.31		概54	市
103	六連島		六連島		60	35	7	0.02	0.09	6			市道	50	S63.5.31		概8	市
104	関西町(2)		関西町		180	70	6	0.33	0.44	20			市道	200	S63.5.31		概55	県
105	藤附町(2)		藤附町		90	40	6	0.01	0.17	10					S63.5.31		概63	県
106	本村町六丁目(4)		彦島本村町	6丁目	230	32 30	20 22	0.88	1.41	33			県道	122	S63.5.31	H.19.3.28	概13	県
107	上田中町六丁目		上田中町	6丁目	236	34	22	0.37	0.09	30					H7.3.30	S63.5.31	概7	県
108	江の浦町四丁目(3)		彦島江の浦町	4丁目	110	42	11	0.20	0.49	25			市道	100	S63.5.31		概1	県
109	貴船町二丁目4		貴船町	2丁目	110	35	13	0.15	0.35	25			市道	120	S63.5.31		中61	県
110	本町二丁目		本町	2丁目	20	45	9	0.02	0.08	5			市道	33	H2.4.27		概63	県
111	江の浦町一丁目(1)		彦島江の浦町	1丁目	307	40	10	0.93	2.02	29	病院	2	市道	311	H4.3.31	H23.7.26	概7	県
112	江の浦町一丁目(2)		彦島江の浦町	1丁目	100	32	10	0.33	0.54	10			市道	100	H4.3.31	H2.3.31	概10	県
113	角倉町二丁目(2)		彦島福浦町	3丁目	80	35	15	0.26	0.48	10			市道	80	H4.3.31	H2.3.31	概5	県
114	角倉町二丁目(3)		彦島角倉町	2丁目	40	38	12	0.01	0.19	10			市道	40	H4.3.31	H2.3.31	概9	県
115	塩浜町一丁目(2)		彦島塩浜町	1丁目	260	34	15	0.53	1.17	30			市道	200	H4.3.31	H2.3.31	概8	県
116	福浦三丁目(2)		彦島福浦町	3丁目	80	43	11	0.08	0.25	15					H5.7.20		概7	県
117	名池町(3)		名池町		80	40	13	0.17	0.66	15			市道	100	H5.7.20		概7	県
118	後田町一丁目		後田町	1丁目	108	38	37	0.18	0.37	16					H5.7.20		概5	県

指定箇所番号	箇所名	所在地			地形					被害区域				区域指定		施工状況	備考	
		町	大字等	字等	延長 m	傾斜度 度	斜面高さ m	急傾斜地の面積 ha	急傾斜区域の面積 ha	人家 戸	公共的建物		公共的施設		指定年月日			
											種類	数	種類	m				
119	本村町三丁目(2)		彦島本村町	3丁目	110	30	7	0.09	0.39	10	学校	1			H5.7.20	中4	県	
120	塩浜町一丁目(1)		彦島塩浜町	1丁目	270	40	15	0.02	0.10	15			市道	270	H5.7.20	概5	県	
121	上田中町二丁目(4)		上田中町	2丁目	110	60	10	0.01	0.04	30	幼稚園	1	市道	100				
122	竹崎町一丁目(2)		竹崎町	1丁目	70	75	5	0.01	0.04	8	旅館	1			H5.7.20	概2	市	
123	福浦二丁目(2)		彦島福浦町	2丁目	50	50	7	0.02	0.11	7					H7.3.30	概8	市	
124	南部町(5)		南部町		48	53	7	0.02	0.07	8					H7.3.30	概12	市	
125	本村町七丁目(7)		彦島本村町	7丁目	145	35	25	0.26	0.52	19			市道	90	H7.3.30	中6	県	
126	本村町七丁目(5)		彦島本村町	7丁目	115	50	22	0.17	0.49	15			市道	48	H7.3.30	概7	県	
127	福浦三丁目(3)		彦島福浦町	1丁目	300	55	25	0.81	1.37	30			市道	185	H7.3.30	概10	県	
128	関西町(6)		関西町		140	45	30	0.31	0.58	16			市道	110	H7.11.10	中6	県	
129	名池町(1)		名池町		210	40	28	0.45	1.10	19			市道	90	H7.11.10	概9	県	
130	金比羅町(3)		金比羅町		170	50	23	0.19	0.46	28	市管理事務所	1			H8.1.16	H8.3.26	概8	県
131	本村町五丁目(5)		彦島本村町	5丁目	53	46	6	0.02	0.09	6					H8.3.26	概8	市	
132	迫町三丁目(4)		彦島迫町	3丁目	54	55	8	0.02	0.16	5								
133	南大坪町(3)		南大坪町		100	40	10	0.13	0.30	11					H8.3.26	H8.1.16	概12	県
134	清末鞍馬		清末中町	1丁目	97	45	13	0.08	0.36	13			市道	86	H9.3.18	未	県	
135	安岡本町三丁目		安岡本町	3丁目	92	45	7	0.05	0.20	12					H9.11.25	概9	県	
136	安岡本町三丁目(2)		安岡本町	3丁目	35	40	5	0.02	0.04	5								
137	江の浦町一丁目(4)		彦島江の浦町	1丁目	60	60	5.1	0.02	0.09	11					H10.3.20	H28.3.25	概8	県
138	福浦二丁目(1)		彦島福浦町	2丁目	30	40	5.5	0.01	0.05	6					H10.3.20		概8	県
139	宝町		宝町		80	40	30	0.10	0.22	10			市道	80	H10.3.20	概7	県	
140	井田(1)		井田		230	46	15.6	0.38	0.94	13					H10.3.20	概10	県	
141	上田中町二丁目(4)		上田中町	2丁目	130	55	13	0.11	0.27	15					H5.7.20	H10.3.20	概10	県
142	迫町二丁目		彦島迫町	2丁目	53	55	5	0.03	5.00									
143	本村町五丁目(4)		彦島本村町	5丁目他	120	40	15	0.25	0.41	12					H11.3.30	概12	県	
144	逢坂町(2)		長府逢坂町他		128	40	19.5	0.39	0.65	16			市道	143	H11.3.30	概11	県	
145	東向山町		東向山町		75	80	7.5	0.04	0.10	7					H11.10.5	概9	市	
146	本村町七丁目(4)		彦島本村町	7丁目他	650	44	26.5	1.46	2.22	45					H13.1.19	概13	県	
147	貴船町二丁目(3)		貴船町	2丁目	57	60	5	0.02	0.05	6			市道	97	H14.11.15	中11	市	
148	小月西の台(1)		小月西の台		250	43	22.1	0.46	1.29	12			市道	105	H14.11.15	未	県	
149	本村町一丁目(3)		彦島本村町	1丁目	147	42	25	0.59	0.96	24			市道	230	H15.8.1	概9	県	
150	本村町五丁目(2)		彦島本村町	5丁目	390	35	21.9	0.77	1.39	39			市道	203	H15.8.1	中13	県	
151	迫町二丁目(2)		彦島迫町	2丁目	585	35.7	21.6	2.80	4.65	81			県道 市道	364 418	H15.8.1	H17.10.21	中11	県
152	江の浦町二丁目(5)		彦島江の浦町	2丁目	215 49	43 31	16.7 20.6	0.59	1.23	40			市道	145	H15.8.1	H20.10.3	未	県
153	江の浦町二丁目(10)		彦島江の浦町	2丁目	131	33	19	0.30	0.53	13					H15.8.1	中13	県	
154	上田中町(3)		上田中町	5丁目	180	37	14.6	0.19	0.42	22			市道	135			県	
155	川端町一丁目(2)		長府川端	1丁目	463	44	19.5	0.97	1.54	17					H15.8.1	概12	県	
156	本村町七丁目(6)		彦島本村町	7丁目	222	41	15.6	0.35	0.66	23	公会堂	1	市道	121	H15.8.1	未	県	
157	迫町一丁目(3)		彦島迫町	1丁目	213	48	25	0.51	0.78	13			市道	45	H15.8.1	概13	県	
158	迫町二丁目(4)		彦島迫町	2丁目	500	38	29	1.57	3.03	69			市道 県道	458 45	H15.8.1	H16.7.23	未	県

指定箇所番号	箇所名	所在地			地形					被害区域				区域指定		施工状況	備考
		町	大字等	字等	延長 m	傾斜度 度	斜面高さ m	急傾斜地の面積 ha	急傾斜区域の面積 ha	人家 戸	公共的建物		公共的施設		指定年月日		
											種類	数	種類	m			
159	山中町二丁目(3)		彦島山中町	2丁目	306	51	25	1.19	1.70	42					H15.8.1	未	県
160	珠の浦町(2)		長府珠の浦町		140	48	14	0.26	0.67	10			市道	157	H15.8.1	概13	県
161	王司神田四丁目		王司神田	4丁目	231	54	14.9	0.50	0.83	12			市道	35	H15.8.1	未	県
162	本村町七丁目(10)		彦島本村町	7丁目	151	37	14.9	0.29	0.53	17			市道	123	H15.8.26	未	県
163	江の浦町三丁目(3)		彦島江の浦町	2丁目 3丁目	135	36	7.2	0.17	0.39	13			市道	105	H15.10.24 H18.1.31	未	県
164	本町四丁目(3)		本町	2,3,4丁目	165	47	7.8	0.12	0.35	14	小学校	1	市道	40	H15.10.24	未	県
165	本村町七丁目(11)		彦島本村町	6丁目 7丁目	49	30	25	0.36	0.67	31			市道	136	H16.1.20 H24.1.6	未	県
166	吉田刳(1)		吉田	うづら他	250	37	30.4	0.98	1.38	10			市道 河川	458 162	H16.4.16	未	県
167	海士郷(1)		彦島海士郷町		250	38	34	0.60	1.40	41			市道	300	H16.7.23	未	県
168	迫町三丁目(4)の2		彦島迫町	3丁目	84.2	40	7	0.04	0.15	11			県道	24	H16.11.2	未	県
169	緑町(3)の1		彦島緑町		140	39 37	23.2 18.7	1.08	1.48	13			市道	191	H17.3.4	未	県
170	老町一丁目(6)		彦島老町	1丁目	295	30	17.4	0.97	1.46	20			市道	203	H17.3.4	未	県
171	老町二丁目(1)		彦島老町	2丁目	170	32	29.4	0.70	1.20	20			市道	118	H17.3.4	未	県
172	西山町二丁目(2)		彦島西山町	2丁目	130	38	5.5	0.07	0.18	8	公園	1	市道	120	H17.4.12	未	市
173	緑町(3)の2		彦島緑町		39.5	32	24.7	1.29	2.93	33			市道	279	H17.7.5 H29.6.6	未	県
174	黒門東町(2)		長府黒門東町		120	59	7.2	0.12	0.37	7	旅館	1	国道	50	H17.7.5	未	市
175	福浦町二丁目(5)		福浦町	1丁目 2丁目	400	38	23.9	1.85	2.57	52			市道	158	H17.10.14	未	県
176	北村	豊北町	阿川	北村	170	35	10	0.26	0.61	20					S46.11.9	概59	県
177	緑江	豊北町	阿川	緑江	210	35	13.2	0.62	1.07	17			市道	170	S47.2.15 H28.4.15	概4	県
178	江向	豊北町	矢玉	江向	210	40	20	0.40	0.70	23					S49.3.26	概12	県
179	高良田	豊北町	矢玉	高良田	100	35	16	0.29	0.45	12					S49.3.26	概52	県
180	緑江(2)	豊北町	阿川	緑江	120	35	10	0.35	0.85	18			市道	154	S56.8.17	概5	県
181	二見後地	豊北町	北字賀	二見後地	216	30	40		0.87	39			J R 市道 河川 橋	125 55 41 1	S56.8.17	既58	県
182	江向(2)	豊北町	矢玉	江向	32	40	20	0.06	0.15	5			国道	57	S58.10.18	概58	県
183	新道田	豊北町	神田	新道田	260	35	20	0.28	1.27	31	宿泊施設	1	市道	358	S59.8.17	概62	県
184	横尾	豊北町	矢玉	横尾	120	35	20	0.27	1.14	16			市道	177	S59.8.17	概60	県
185	浦(1)	豊北町	阿川	浦	360	35	12	1.04	2.52	30	その他	1	市道	123	S60.10.29	概4	県
186	浦(2)	豊北町	阿川	浦	196	35	20	0.12	0.40	12			市道	46	S60.10.29	概60	県
187	肥中(1)	豊北町	神田	肥中	116	45	10	0.36	0.84	11			市道	154	S61.10.14	概62	県
188	塩屋	豊北町	神田	平岩汐崎	140	41	10	0.25	0.33	14			国道 市道	50 160	S62.10.6 H24.6.1	概63	県
189	肥中(2)	豊北町	神田	肥中	180	60	15	0.35	0.88	13			市道	86	S63.2.16	概63	県
190	特牛北	豊北町	神田	特牛	258	35	15		1.00	17	宿泊施設	1	市道	210	H1.11.24	概9	県
191	滝部後ヶ浴	豊北町	滝部	滝部後浴	102	65	10	0.22	0.45	20					H1.5.30	概1	県
192	関領	豊北町	神田	関領	58	40	7	0.08	0.15	8			市道	59	H2.4.27	概	県
193	地方北	豊北町	矢玉	地方北	128	40	25	0.24	0.86	6			国道	54	S60.10.29	概5	県
194	河原(1)	豊北町	角島	河原	130	45	8	0.15	0.48	6	宿泊施設他	21	県道 国道	84 20	H5.3.30	概6	県
195	大刈場	豊北町	阿川	大刈場	126	50	10	0.13	0.61	5			市道		H7.3.30	既11	県
196	市場(2)	豊北町	神田	市場	82	40	10	0.24	0.55	11	病院	1	国道	140	H14.11.15	既	県
197	二見	豊北町	神田上	下二見	60	35	70	0.47	0.76	10					H15.7.18	既	県

指定箇所番号	箇所名	所在地			地形					被害区域				区域指定		施工状況	備考	
		町	大字等	字等	延長	傾斜度	斜面高さ	急傾斜地の面積	急傾斜地危険区域	人家	公共的建物		公共的施設		指定年月日			
											種類	数	種類	m				
m	度	m	ha	ha	戸													
198	矢田	豊田町	矢田	笹尾	150	45	22	0.73	0.96	6			市道	101	S50.8.26		既61	県
199	西長野	豊田町	西長野	片山	312.2	50	35	0.78	1.30	9			県道	451	S61.10.14		既61	県
200	一の瀬	豊田町	殿敷	小畑	134.2	37	17.4	0.39	0.62	5			県道	117	S61.10.14		中60	県
201	今出	豊田町	今出	鍛冶屋	122.4	35	15	0.50	0.81	5			市道	66	S61.10.14		既3	県
202	飛松	豊田町	八道	飛松	65	55	27	0.16	0.24	5			市道	53	S62.6.5		既61	県
203	百合野	豊田町	大河内	坂の上	85	40	27	0.41	0.51	6			県道	98	S63.2.16		中62	県
204	楡原	豊田町	殿敷	楡原	150	40	22	0.30	0.55	5			市道	157	S63.2.16		既62	県
205	長正司	豊田町	殿敷 矢田	長正寺	342	31	15.7	125.90	2.38	17			市道 国道	370	H2.12.28	H23.11.25	既1	県
206	台	豊田町	今出	観音堂	120	43	32	0.06	0.10	5			県道	131	H2.4.27		既9	県
207	戸谷	豊田町	大河内	戸谷	132	37	30	0.54	0.85	6			市道	141	H5.3.30		既6	県
208	小串本浦	豊浦町	小串	本浦	245	43	17	0.50	0.83	49			市道	170	S56.3.31		既55	県
209	杜屋	豊浦町	黒井	杜屋	425	34	36	0.81	2.14	36	公民館	1	市道 河川	300 270	S58.10.18		既62	県
210	長徳寺(1)	豊浦町	黒井	長徳寺	70	45	8	0.06	0.15	5				S60.10.29		既1	県	
211	松谷東	豊浦町	川棚	松谷	95	39	12	0.69	1.24	8			市道	50	S63.5.31		既3	県
212	神田	豊浦町	黒井	神田	95	42	13	0.07	0.30	8			市道	85	H2.4.27		中2	県
213	河原西	豊浦町	室津下	大歳	170	40	16	0.16	0.48	11			市道	30	H7.3.30		既9	県
214	稲荷	豊浦町	小串	稲荷山他	175	35	16.7	0.08	0.16	12			県道	94	H15.8.12	H18.6.2	中(既3)	県
215	室津下(2)	豊浦町	室津下	魚見	180	34	28	0.36	1.10	2			市道	210	H16.2.13		中	県
216	栗野浦	豊北町	栗野	蟹田他	301	36	30	0.88	1.44	2	病院他	3	国道 県道	43 97	H18.3.14		未	県
217	松小田南町(3)		松小田	四王司	234	39 36	20 12.9	0.45	1.03	15			市道	405	H18.6.16	H19.4.6	未	県
218	老町二丁目(5)		老町	2丁目	60	35	22	0.22	0.37	5			市道	43	H18.6.23		未	県
219	長崎中央町		長崎中央町		103	45	14	0.15	0.39	8				H18.7.7		未	県	
220	江の浦町八丁目(2)		彦島江の浦町	8丁目	300	65	15	0.14	0.37	29			他道	80	H19.3.27		中19	県
221	本町三丁目(3)		本町	3丁目	140	45	10	0.34	0.66	10			市道	50	H19.10.9		未	県
222	海士郷町(7)		彦島海士郷町		40	60	5	0.04	0.09	12				H19.10.26		中19	市	
223	上田中町二丁目地区		上田中町	2丁目	88	50	11	0.11	0.25	12	その他	1		H23.1.7		未	県	
224	小月京泊(2)		小月京泊		153	45	28	0.34	0.57	16			市道	216	H24.7.27			県
225	関西町(3)		関西町		10.5	46	7.5	0.04	0.08	5	小学校	1		H24.11.27		H26予定	県	
226	西大坪町(1)		西大坪町		25.6	30	12	0.04	0.09	5			市道	36	H27.4.24			県
227	清末西町三丁目		清末西町	3丁目	67	60	8.4	0.18	0.14	12				H29.2.14		未	県	
228	高砂(2)	豊浦町	川棚	石塔	180	38	9.4	0.31	0.34	16				H29.9.22		未	県	
229	江の浦七丁目(3)		彦島江の浦町	7丁目 8丁目	120	42	15.8	0.29	0.50	13			市道	7	H30.3.16		未	県
230	満珠町(2)		長府満珠町 長府新満珠町		222	41	17.2	0.42	0.77	17			市道	150	H30.5.22		未	県
231	緑町(6)		彦島緑町		52.4	56	12.3	0.04	0.08	5				R1.6.21			市	
232	豊城町(1)		長府豊城町		87	36	24.9	0.19	0.33	3				R1.7.19			県	
233	神田町1丁目(2)		神田町	2丁目	53	33 37	5.2 7.0	0.05	0.12	7				R1.8.23		既	市	
234	長府安養寺二丁目1		長府安養寺	2丁目	36.7	35	11.4	0.04	0.09	0	旅館等	1		R4.7.22			市	

[4-11] 急傾斜地崩壊危険箇所 (市建設部)

※ 急傾斜地崩壊危険箇所：傾斜度 30 度以上、高さ 5m 以上

危険箇所一連番号	都道府県内箇所番号	箇所名	位置			急傾斜地崩壊箇所の延長 m	地形要因		保全対象				関連避難場所
			町	大字等	小字等		傾斜度 度	斜面高さ m	人家戸数		公共的建物 棟	公共施設 m	
									人家戸数 戸	換算人家戸数 戸			
本庁：自然 I (746箇所)													
1	201 I 0001	あまのごうまち 海士郷町(1)		ひこしまあまのごうまち 彦島海士郷町		220	50	8	23	23		市道 280	無
2	201 I 0002	おいまちちょうめ 老町2丁目(1)		ひこまおいまち 彦島老町	ちょうめ 2丁目	160	30	30	19	19		市道 190	無
3	201 I 0003	おいまちちょうめ 老町2丁目(5)		ひこまおいまち 彦島老町	ちょうめ 2丁目	50	40	15	8	8		他道 20	無
4	201 I 0004	おいまちちょうめ 老町2丁目(6) - ①		ひこまおいまち 彦島老町	ちょうめ 2丁目	210	35	10	17	17		市道 100	無
5	201 I 0005	おいまちちょうめ 老町1丁目(1)		ひこまおいまち 彦島老町	ちょうめ 1丁目	190	45	10	15	15		他道 110	無
6	201 I 0006	おいちよう 老2町		ひこまおいまち 彦島老町	ちょうめ 1丁目	140	45	15	21	21	公(1)	市道 200	有
7	201 I 0007	おいまちちょうめ 老町2丁目(2)		ひこまおいまち 彦島老町	ちょうめ 2丁目	90	70	7	10	10		他道 230	無
8	201 I 0008	おいまちちょうめ 老町2丁目(3)		ひこまおいまち 彦島老町	ちょうめ 2丁目	70	50	15	12	12		市道 170	無
9	201 I 0009	おいまち ちょうめ 老町2丁目(7)		ひこまおいまち 彦島老町	ちょうめ 2丁目	120	30	50	23	23		他道 100	無
10	201 I 0010	おいまちちょうめ 老町2丁目		ひこまおいまち 彦島老町	ちょうめ 2丁目	40	50	6	5	5		市道 50	無
11	201 I 0011	ほんむらちちょうめ 本村町3丁目(2)		ひこまほんむらちちょう 彦島本村町	ちょうめ 3丁目	300	45	7	35	35	学(1)	市道 20 他道 180	無
12	201 I 0012	ほんむらちちょうめ 本村町1丁目(3)		ひこまほんむらちちょう 彦島本村町	ちょうめ 1丁目	220	70	8	39	39		他道 200	無
13	201 I 0013	ほんむらちほんむらちちょうめ 本村町5丁目(1)		ひこまほんむらちちょう 彦島本村町	ちょうめ 2丁目	50	40	12	7	7		市道 40	無
14	201 I 0014	ほんむらちほんむらち 本村町(1)		ひこまほんむらちちょう 彦島本村町	ちょうめ 5丁目	330	70	10	19	19		市道 140	無
15	201 I 0015	ほんむらちちょうめ 本村町6丁目(7)		ひこまほんむらちちょう 彦島本村町	ちょうめ 5丁目	130	50	17	9	39	保(1)		無
16	201 I 0016	ほんむらちちょうめ 本村町6丁目(4)		ひこまほんむらちちょう 彦島本村町	ちょうめ 5丁目	260	45	25	17	21	病(1) 公(1)	県道 150 市道 90	有
17	201 I 0017	ほんむらちちょうめ 本村町6丁目(2)		ひこまほんむらちちょう 彦島本村町	ちょうめ 6丁目	100	50	20	12	12	他(1)	市道 50	無
18	201 I 0018	ほんむらちしろうやま 本村後山(1)		ひこまほんむらちちょう 彦島本村町	ちょうめ 6丁目	110	50	13	14	14	公(1)	市道 90	無
19	201 I 0019	ほんむらちちょうめ 本村町6丁目(1)		ひこまほんむらちちょう 彦島本村町	ちょうめ 6丁目	100	60	15	13	13		県道 80	無
20	201 I 0020	ほんむらちちょうめ 本村町6丁目(6)		ひこまほんむらちちょう 彦島本村町	ちょうめ 6丁目	90	80	13	22	22		市道 70	無
21	201 I 0021	ほんむらちちょうめ 本村町6丁目(3)		ひこまほんむらちちょう 彦島本村町	ちょうめ 6丁目	260	30	50	63	63		他道 200	無
22	201 I 0023	ほんむらちちょうめ 本村町7丁目(1)		ひこまほんむらちちょう 彦島本村町	ちょうめ 7丁目	200	40	15	25	25		市道 210	無
23	201 I 0024	ほんむらちちょうめ 本村町5丁目(2)		ひこまほんむらちちょう 彦島本村町	ちょうめ 5丁目	160	50	10	10	10		市道 90	無
24	201 I 0025	ほんむらちちょうめ 本村町5丁目(3)		ひこまほんむらちちょう 彦島本村町	ちょうめ 5丁目	430	40	15	24	24		市道 120 他道 70	無
25	201 I 0026	ほんむらちちょうめ 本村町5丁目(4)		ひこまほんむらちちょう 彦島本村町	ちょうめ 7丁目	380	40	30	40	40	浄(1)	市道 80 他道 370	無
26	201 I 0027	ほんむらちちょうめ 本村町7丁目(3)		ひこまほんむらちちょう 彦島本村町	ちょうめ 5丁目	50	65	6	10	10			無
27	201 I 0028	ほんむらちちょうめ 本村町5丁目(5)		ひこまほんむらちちょう 彦島本村町	ちょうめ 5丁目	50	60	8	6	6		市道 50	無
28	201 I 0029	ほんむらちちょうめ 本村町7丁目(1)		ひこまほんむらちちょう 彦島本村町	ちょうめ 7丁目	180	45	10	6	6		市道 110	無
29	201 I 0030	ほんむらちちょうめ 本村町7丁目(4)		ひこまほんむらちちょう 彦島本村町	ちょうめ 7丁目	170	40	25	11	11		他道 70	無
30	201 I 0031	ほんむらちちょうめ 本村町7丁目(5)		ひこまほんむらちちょう 彦島本村町	ちょうめ 7丁目	250	60	15	48	48		市道 120 他道 160	無
31	201 I 0032	えのうらちちょうめ 江ノ浦町1丁目(1)		ひこま え うらちちょう 彦島江ノ浦町	ちょうめ 1丁目	280	60	30	25	25	役(1) 病(2) 公(1) 宿(1)	市道 200	有
32	201 I 0034	えのうらちちょうめ 江ノ浦町1丁目(2)		ひこま え うらちちょう 彦島江ノ浦町	ちょうめ 1丁目	120	40	30	15	15		市道 60 他道 20	無
33	201 I 0035	えのうらちちょうめ 江ノ浦町2丁目(1)		ひこま え うらちちょう 彦島江ノ浦町	ちょうめ 2丁目	280	70	7	33	33	公(1)	他道 30	無
34	201 I 0036	えのうらちちょうめ 江ノ浦町2丁目(4)		ひこま え うらちちょう 彦島江ノ浦町	ちょうめ 2丁目	50	40	5	13	13			無



危険箇所一連番号	都道府県内箇所番号	箇所名	位置			急傾斜地崩壊箇所の延長	地形要因		保全対象				関連避難場所
			町	大字等	小字等		傾斜度	斜面高さ	人家戸数		公共的建物	公共施設	
									人家戸数	換算人家戸数			
m	度	m	戸	戸	棟	m							
35	201 I 0037	えのうらちようちようめ江ノ浦町1丁目(4)		ひこしまえ  うらちよう  彦島江ノ浦町	ちようめ  1丁目	140	50	6	17	17		他道 70	無
36	201 I 0038	えのうらほりこし江ノ浦掘越		ひこしまえ  うらちよう  彦島江ノ浦町	ちようめ  2丁目	310	55	10	27	27		市道 30	無
37	201 I 0039	えのうらちようちようめ江ノ浦町2丁目(3)		ひこしまえ  うらちよう  彦島江ノ浦町	ちようめ  2丁目	150	50	7	20	20		市道 60	無
38	201 I 0040	えのうらちようちようめ江ノ浦町4丁目(2)		ひこしまえ  うらちよう  彦島江ノ浦町	ちようめ  4丁目	230	45	15	39	39		県道 80 市道 120 他道 110	無
39	201 I 0041	えのうらちようちようめ江ノ浦町4丁目(4)		ひこしまえ  うらちよう  彦島江ノ浦町	ちようめ  4丁目	120	40	15	9	9		市道 70 他道 100	無
40	201 I 0042	えのうらちようちようめ江ノ浦町4丁目(1)		ひこしまえ  うらちよう  彦島江ノ浦町	ちようめ  4丁目	200	50	17	30	30	宿(1)	市道 20	無
41	201 I 0043	えのうらちようちようめ江ノ浦町4丁目(3)		ひこしまえ  うらちよう  彦島江ノ浦町	ちようめ  4丁目	110	45	15	22	22		他道 110	無
42	201 I 0044	えのうらちようちようめ江ノ浦町4丁目(1)		ひこしまえ  うらちよう  彦島江ノ浦町	ちようめ  4丁目	80	50	7	7	7			無
43	201 I 0045	えのうらちようちようめ江ノ浦町2丁目(5)		ひこしまえ  うらちよう  彦島江ノ浦町	ちようめ  2丁目	260	50	12	39	39		市道 150	無
44	201 I 0046	えのうらちようちようめ江ノ浦町2丁目(6)		ひこしまえ  うらちよう  彦島江ノ浦町	ちようめ  2丁目	220	50	7	21	21		市道 70	無
45	201 I 0047	えのうらちようちようめ江ノ浦町3丁目(2)		ひこしまえ  うらちよう  彦島江ノ浦町	ちようめ  3丁目	120	40	15	17	17			無
46	201 I 0048	えのうらちようちようめ江ノ浦町3丁目(1)		ひこしまえ  うらちよう  彦島江ノ浦町	ちようめ  3丁目	60	45	13	8	8			無
47	201 I 0049	えのうらちようちようめ江ノ浦町5丁目(2) - ①		ひこしまえ  うらちよう  彦島江ノ浦町	ちようめ  5丁目	170	50	15	28	28		市道 130	無
48	201 I 0050	えのうらちようちようめ江ノ浦町5丁目(3)		ひこしまえ  うらちよう  彦島江ノ浦町	ちようめ  5丁目	140	50	15	19	33	病(1)	他道 50	無
49	201 I 0051	えのうらちようちようめ江ノ浦町5丁目(1)		ひこしまえ  うらちよう  彦島江ノ浦町	ちようめ  5丁目	150	35	15	12	12	宿(1)	他道 50	無
50	201 I 0053	えのうらちようたけい江ノ浦町第一(2)		ひこしまえ  うらちよう  彦島江ノ浦町	ちようめ  5丁目	220	50	20	10	10		県道 230 他道 50	無
51	201 I 0054	えのうらまちちようめ江ノ浦町7丁目(1) - ①		ひこしまえ  うらちよう  彦島江ノ浦町	ちようめ  7丁目	160	30	23	5	5		市道 120	無
52	201 I 0055	みどりまち  緑町(4)		ひこしまみどりまち  彦島緑町		120	30	20	6	6		市道 120	無
53	201 I 0056	みどりまち  緑町(1)		ひこしまみどりまち  彦島緑町		150	40	10	7	7		市道 150	無
54	201 I 0057	みどりまち  緑町(2)		ひこしまみどりまち  彦島緑町		120	50	10	12	12		市道 30	無
55	201 I 0058	みどりまち  緑町(3) - ①		ひこしまみどりまち  彦島緑町		190	30	45	13	13		市道 170	無
56	201 I 0059	みどりまち  緑町(5)		ひこしまみどりまち  彦島緑町		200	30	40	13	13		市道 190	無
57	201 I 0062	ふくらちようちようめ福浦町1丁目(1)		ひこしまふくらちよう  彦島福浦町	ちようめ  1丁目	190	70	7	14	14		市道 100 他道 100	無
58	201 I 0063	ふくらたけい  福浦第二(2)		ふくらちよう  福浦町	ちようめ  1丁目	150	40	25	25	25		他道 150	有
59	201 I 0064	ふくらたけいに  福浦第2(1)		ひこしまふくらちよう  彦島福浦町	ちようめ  1丁目	170	38	25	20	20		市道 120 他道 90	無
60	201 I 0065	ふくらたけい  福浦第二		ふくらちよう  福浦町	ちようめ  1丁目	240	40	20	38	38	公(1)	市道 100 他道 200	有
61	201 I 0066	ふくら  福浦		ひこしまふくらちよう  彦島福浦町	ちようめ  1丁目	160	30	16	21	21		他道 100	無
62	201 I 0067	ふくらちようめ  福浦2丁目(1)		ひこしまふくらちよう  彦島福浦町	ちようめ  2丁目	410	30	35	45	45		他道 360	無
63	201 I 0068	ふくらちようめ  福浦2丁目(2)		ひこしまふくらちよう  彦島福浦町	ちようめ  2丁目	80	60	5	6	6			無
64	201 I 0069	ふくらちようめ  福浦2丁目(3)		ひこしまふくらちよう  彦島福浦町	ちようめ  2丁目	350	40	7	24	24			無
65	201 I 0072	すまくらまちちようめ角倉町2丁目(3)		すまくらちよう  角倉町	ちようめ  2丁目	120	50	10	13	13		市道 60	無
66	201 I 0073	ふくらちようめ  福浦3丁目(2)		ふくらちよう  福浦町	ちようめ  3丁目	230	50	12	23	23		市道 250	無
67	201 I 0074	すまくらまちちようめ角倉町2丁目(2)		ふくらちよう  福浦町	ちようめ  3丁目	180	50	8	18	18		市道 60	無
68	201 I 0075	ふくらちようめ  福浦3丁目(3)		ふくらちよう  福浦町	ちようめ  3丁目	400	30	20	28	28		市道 170 他道 230	無
69	201 I 0076	しおはまちちようめ塩浜町1丁目(1)		しおはまちちよう  塩浜町	ちようめ  1丁目	360	60	15	59	59		市道 300	無
70	201 I 0077	しおはまちちようめ塩浜町1丁目(2)		しおはまちちよう  塩浜町	ちようめ  1丁目	80	60	11	11	11			無
71	201 I 0078	しおはまちちようめ塩浜町1丁目(1)		しおはまちちよう  塩浜町	ちようめ  1丁目	220	45	25	38	38		市道 230	無

危険箇所一連番号	都道府県内箇所番号	箇所名	位置			急傾斜地崩壊箇所の延長 m	地形要因		保全対象				関連避難場所	
			町	大字等	小字等		傾斜度 度	斜面高さ m	人家戸数		公共的建物 棟	公共施設 m		
									人家戸数 戸	換算人家戸数 戸				
72	201 I 0079	すまくらまちちよめ 角倉町丁目(4)		すまくらちよう 角倉町	ちよめ 2丁目	120	35	25	24	24				無
73	201 I 0080	すまくらちよめちよめ 角倉町3丁目(2)		すまくらちよう 角倉町	ちよめ 3丁目	120	40	15	5	5			市道 70	無
74	201 I 0081	すまくらまちちよめ 角倉町3丁目(1)		すまくらちよう 角倉町	ちよめ 3丁目	200	30	38	14	14			県道 100 市道 150	無
75	201 I 0082	やまなかちよめちよめ 山中町1丁目(3)		やまなかちよう 山中町	ちよめ 1丁目	200	30	25	31	31			市道 190	無
76	201 I 0083	やまなかちよめちよめ 山中町1丁目(2)		やまなかちよう 山中町	ちよめ 1丁目	210	30	18	17	17			市道 120	無
77	201 I 0084	やまなかちよめちよめ 山中町1丁目(1)		やまなかちよう 山中町	ちよめ 1丁目	210	50	20	70	70			市道 370	無
78	201 I 0086	でしまつちよめちよめ 弟子待町1丁目(2)		でしまつちよう 弟子待町	ちよめ 1丁目	100	30	30	7	7				無
79	201 I 0087	でしまつちよめちよめ 弟子待町1丁目(1)		でしまつちよう 弟子待町	ちよめ 1丁目	90	40	7	7	7				無
80	201 I 0088	でしまつちよめちよめ 弟子待町1丁目(3)		でしまつちよう 弟子待町	ちよめ 1丁目	60	30	18	6	6			他道 40	無
81	201 I 0089	でしまつちよめちよめ 弟子待町2丁目(1)		でしまつちよう 弟子待町	ちよめ 2丁目	340	40	20	32	32	浄(1)		市道 140 他道 100	有
82	201 I 0090	でしまつちよめ 弟子待町(2)-②		でしまつちよう 弟子待町	ちよめ 3丁目	360	30	22	29	29			市道 150	無
83	201 I 0091	でしまつちよめちよめ 弟子待町3丁目(1)		でしまつちよう 弟子待町	ちよめ 3丁目	70	50	7	8	8			市道 50	無
84	201 I 0092	むかいちよめちよめ 向井町2丁目(1)		むかいちよう 向井町	ちよめ 2丁目	200	30	8	20	20				無
85	201 I 0094	ひこしまちよめちよめ 塩浜町2丁目(1)		ひこしまちよう 彦島塩浜町	ちよめ 2丁目	220	45	20	26	26			市道 100 他道 100	無
86	201 I 0095	ひこしまちよめちよめ 追町2丁目(2)		ひこしまちよう 彦島追町	ちよめ 2丁目	360	35	30	29	29			県道 170 市道 50	無
87	201 I 0096	ひこしまちよめちよめ 追町3丁目(5)		ひこしまちよう 彦島追町	ちよめ 3丁目	120	50	12	9	9			市道 230	無
88	201 I 0097	ひこしまちよめちよめ 追町3丁目(1)		ひこしまちよう 彦島追町	ちよめ 3丁目	130	50	11	11	11	公(1)		他道 110	有
89	201 I 0098	ひこしまちよめちよめ 追町3丁目(2)		ひこしまちよう 彦島追町	ちよめ 3丁目	260	50	30	35	52	老(1)		市道 380	無
90	201 I 0099	ひこしまちよめちよめ 追町3丁目(3)		ひこしまちよう 彦島追町	ちよめ 3丁目	250	50	22	26	26			市道 180	無
91	201 I 0100	ひこしまちよめちよめ 追町(1)-①		ひこしまちよう 彦島追町	ちよめ 4丁目	45	50	7	7	7			市道 40	無
92	201 I 0101	むつれじま 六連島(1)		むつれじま 六連島		70	70	5	14	14			他道 100	無
93	201 I 0102	むつれじま 六連島(2)		むつれじま 六連島		60	50	13	15	15			他道 100	無
94	201 I 0103	おだにし 小門西		いざきちよう 伊崎町	ちよめ 2丁目	200	50	36	7	7			市道 200	無
95	201 I 0104	おだ 小門		いざきちよう 伊崎町	ちよめ 2丁目	150	30	45	9	9	宿(1)		市道 95	無
96	201 I 0105	いざきちよめちよめ 伊崎町2丁目(1)		いざきちよう 伊崎町	ちよめ 2丁目	110	30	18	10	10			市道 130	無
97	201 I 0106	いざきちよめちよめ 伊崎町2丁目1		いざきちよう 伊崎町	ちよめ 2丁目	140	40	7	6	6			市道 50	有
98	201 I 0107	いざきちよめちよめにし 伊崎町2丁目(西)		いざきちよう 伊崎町	ちよめ 2丁目	240	35	58	23	23			市道 200	無
99	201 I 0108	いざきちよめちよめ 伊崎町2丁目		いざきちよう 伊崎町	ちよめ 2丁目	190	35	40	56	56			市道 210	有
100	201 I 0109	いざきちよう 伊崎町(3)-1		いざきちよう 伊崎町	ちよめ 2丁目	220	35	40	59	59			市道 380	無
101	201 I 0110	いざきちよめ 伊崎1丁目		いざきちよう 伊崎町	ちよめ 1丁目	160	40	18	48	48			市道 195	無
102	201 I 0111	いざきちよめちよめ 伊崎町1丁目2		いざきちよう 伊崎町	ちよめ 1丁目	70	35	10	6	6				無
103	201 I 0112	いざきちよめちよめ 伊崎町1丁目3		いざきちよう 伊崎町	ちよめ 1丁目	130	40	12	18	38	保(1) 宿(1)		市道 75	無
104	201 I 0113	かみしんちよめちよめ 上新地町4丁目1-①		かみしんちよう 上新地町	ちよめ 4丁目	150	35	20	45	45			市道 165	無
105	201 I 0115	かみしんちよめちよめ 上新地町4丁目3		かみしんちよう 上新地町	ちよめ 4丁目	125	30	7	5	5				無
106	201 I 0116	いまうらちよう 今浦町(1)		いまうらちよう 今浦町		130	30	16	43	43	郵(1) 病(2) 宿(3)		市道 210	無
107	201 I 0117	しんちちよう 新地町		しんちちよう 新地町		22	65	5	8	8			市道 22	無
108	201 I 0119	かみしんちちよう 上新地町		かみしんちちよう 上新地町		60	40	6	18	18			市道 70	無

危険箇所一連番号	都道府県内箇所番号	箇所名	位置			急傾斜地崩壊箇所の延長 m	地形要因		保全対象				関連避難場所
			町	大字等	小字等		傾斜度 度	斜面高さ m	人家戸数		公共的建物 棟	公共施設 m	
									人家戸数 戸	換算人家戸数 戸			
109	201 I 0120	かみしんちようちようめ 上新地町2丁目1		たいへいちよう 大平町		35	30	8	2	32	保(1)	市道 35	無
110	201 I 0121	みなみおつぼちよう 南大坪町(1)		みなみおつぼちよう 南大坪町		25	55	5	15	15			無
111	201 I 0122	みなみおつぼちよう 南大坪町(2)		みなみおつぼちよう 南大坪町		60	30	16	11	11			無
112	201 I 0125	すじかわちよう 筋川町(2)		すじかわちよう 筋川町		95	35	10	9	9		市道 75	無
113	201 I 0126	たいへいちよう 大平町(1)		たいへいちよう 大平町		65	45	6	6	6			無
114	201 I 0127	ふじつちよう 藤附町(1)		ふじつちよう 藤附町		60	56	6	12	12		市道 70	無
115	201 I 0128	ふじつちよう 藤附町(2)		ふじつちよう 藤附町		70	62	5	9	9			無
116	201 I 0129	こんびらちよう 金比羅町(1)		こんびらちよう 金比羅町		100	35	12	7	7		市道 100	無
117	201 I 0130	こんびらちよう 金比羅町(2)		こんびらちよう 金比羅町		140	35	18	22	22	病(1)		無
118	201 I 0131	こんびらちよう 金比羅町(3)		こんびらちよう 金比羅町		170	35	16	26	26		市道 50	無
119	201 I 0134	こんびらちよう 金比羅町(6)		こんびらちよう 金比羅町		55	40	7	5	5			無
120	201 I 0135	しおいりちよう 汐入町(1)		しおいりちよう 汐入町		60	55	11	5	5		市道 70	無
121	201 I 0136	しおいりちよう 汐入町(2)		しおいりちよう 汐入町		380	40	10	27	27			無
122	201 I 0137	たけひさちようちようめ 武久町2丁目1		たけひさちよう 武久町	ちようめ 2丁目	100	35	8	4	48	老(2)	市道 125	無
123	201 I 0138	たけひさちようちようめ 武久町2丁目		たけひさちよう 武久町	ちようめ 2丁目	195	45	8	56	56		市道 360	無
124	201 I 0139	たけひさちよう 武久町(2)		たけひさちよう 武久町	ちようめ 1丁目	80	45	15	10	10		市道 65	無
125	201 I 0140	たけひさちよう 武久町(1)		たけひさちよう 武久町	ちようめ 1丁目	80	55	15	5	5		高速・国道 50	無
126	201 I 0144	たいがくちようちようめ 大学町3丁目3		たいがくちよう 大学町	ちようめ 3丁目	500	35	25	56	56			無
127	201 I 0145	たいがくちようちようめ 大学町5丁目		たいがくちよう 大学町	ちようめ 5丁目	200	30	19	8	8	学(1) 他(1)		有
128	201 I 0146	たからまち 宝町		たからまち 宝町		80	35	100	9	9		市道 80	無
129	201 I 0147	はたぶみやのしたちよう 幡生宮ノ下町		はたぶ 幡生	か 宮ノ下町(1)	165	30	8	12	12			無
130	201 I 0149	はたぶちようちようめ 幡生町1丁目		はたぶちよう 幡生町	ちようめ 1丁目	50	65	5	7	7		市道 50	無
131	201 I 0150	はたぶちようちようめ 幡生町1丁目3		はたぶちよう 幡生町	ちようめ 1丁目	6	40	6	5	5			無
132	201 I 0151	はたぶちよう 幡生町		はたぶちよう 幡生町		200	50	20	22	22			無
133	201 I 0152	はたぶちようちようめ 幡生町2丁目1		はたぶちよう 幡生町	ちようめ 2丁目1	280	50	10	19	19		県道 110	無
134	201 I 0156	はたぶほんまち 幡生本町(2)		はたぶほんまち 幡生本町		240	35	18	25	49	幼(1)		無
135	201 I 0158	はたぶほんまち 幡生本町(4)		はたぶほんまち 幡生本町		160	35	12	14	14		市道 120	無
136	201 I 0159	いしがみちちよう 石神町(1)-①		いしがみちちよう 石神町		115	40	12	0	13	学(1)	市道 60	無
137	201 I 0160	いしがみちちよう 石神町(2)		いしがみちちよう 石神町	(2)	280	35	20	35	35		市道 200	無
138	201 I 0162	うしろだちちようちようめ 後田町3丁目(2)		うしろだちちよう 後田町	ちようめ 3丁目	170	32	18	6	6			無
139	201 I 0167	うしろだちちようちようめ 後田町5丁目1		うしろだちちよう 後田町	ちようめ 5丁目1	130	45	10	9	9			無
140	201 I 0170	うしろだちちようちようめ 後田町4丁目2		うしろだちちよう 後田町	ちようめ 4丁目	210	40	10	5	5	学(1)		無
141	201 I 0171	むかいやまちちよう 向山町(1)		むかいやまちちよう 向山町		115	45	8	12	12	学(1)		有
142	201 I 0172	こうようちよう 向洋町(1)-(4)		こうようちよう 向洋町		125	30	12	5	5		市道 150	無
143	201 I 0173	かんだちちようちようめ 神田町1丁目2		かんだちちよう 神田町	ちようめ 2丁目	270	35	9	33	33	学(1)		無
144	201 I 0174	かんだちちよう 神田町(1)-(3)		かんだちちよう 神田町		58	40	6	11	11	公(1)		無
145	201 I 0175	かんだちちようちようめ 神田町2丁目		かんだちちよう 神田町	ちようめ 2丁目	78	40	8	11	11		市道 95	無

危険箇所一連番号	都道府県内箇所番号	箇所名	位置			急傾斜地崩壊箇所の延長 m	地形要因		保全対象				関連避難場所	
			町	大字等	小字等		傾斜度 度	斜面高さ m	人家戸数		公共的建物 棟	公共施設 m		
									人家戸数 戸	換算人家戸数 戸				
146	201 I 0176	にしかなだちよう 西神田町(1)		さくらやまちよう 桜山町		140	32	8	8	8				無
147	201 I 0178	ひがしかなだちよう 東神田町(2)		ひがしかなだちよう 東神田町		170	35	12	34	34	公(1)			無
148	201 I 0180	かすがちよう 春日町		かすがちよう 春日町		60	60	7	21	21		県道 75 市道 35		無
149	201 I 0181	かすがちよう 春日町(2)		かすがちよう 春日町		90	60	8	12	12		市道 55		無
150	201 I 0182	かんせいちよう 関西町(2)		かんせいちよう 関西町		100	30	15	9	9	浄(1)	市道 100		無
151	201 I 0184	かんせいちよう 関西町(4)		かんせいちよう 関西町		160	30	9	21	21	学(1)	市道 130		有
152	201 I 0185	かんせいちよう 関西町		かんせいちよう 関西町		80	40	8	10	10		市道 75		無
153	201 I 0187	かんせいちよう 関西町(6)		かんせいちよう 関西町		160	35	24	17	17		市道 100		無
154	201 I 0188	かんせいちよう 関西町(1)		ながさきちゆうおう ちょう 長崎中央町		50	40	6	13	13				無
155	201 I 0189	かんせいほんまち 関西本町(2)		かんせいほんまち 関西本町		85	30	7	7	7		市道 60		無
156	201 I 0190	かんせいほんまち 関西本町		かんせいほんまち 関西本町		80	35	16	19	19		市道 85		無
157	201 I 0191	ながさきほんまち 長崎本町		ながさきほんまち 長崎本町		120	40	12	46	58	幼(1)			無
158	201 I 0192	ながさきごちよう 長崎五町		ながさきしんまち 長崎新町		130	45	9	45	45	宿(1)			無
159	201 I 0193	ながとまち 長門町		たけざきちよう 竹崎町	ちようめ 1丁目	110	60	11	20	20		市道 100		無
160	201 I 0194	さきやまちよう 笹山町(1)		たけざきちよう 竹崎町	ちようめ 1丁目	92	60	6	11	11				無
161	201 I 0195	たけざきちよう 竹崎一町		たけざきちよう 竹崎町	ちようめ 1丁目	35	60	10	12	37	病(1)	市道 35		無
162	201 I 0196	たけざきちようちようめ 竹崎町1丁目(2)		たけざきちよう 竹崎町	ちようめ 1丁目	32	55	5	1	1	宿(1)			無
163	201 I 0197	たけざきちよう 竹崎町(1)-(1)		たけざきちよう 竹崎町	ちようめ 1丁目	105	45	16	5	5		高速・国道 60 市道 50		無
164	201 I 0198	ふぜんだちちようめ 豊前田町1丁目		ふぜんだちちよう 豊前田町	ちようめ 1丁目	70	50	8	10	10		市道 20		無
165	201 I 0199	とうほうつかさ 東方司		ふぜんだちちよう 豊前田町	ちようめ 1丁目	60	50	6	8	8				無
166	201 I 0200	ふぜんだちちようめ 豊前田町1丁目(2)		ふぜんだちちよう 豊前田町	ちようめ 1丁目	45	45	9	9	9				無
167	201 I 0201	ひよりやま 日和山		まるやまちよう 丸山町	ちようめ 5丁目	100	50	6	14	14		市道 105		無
168	201 I 0202	まるやまちちようめ 丸山町5丁目1		ほそえちよう 細江町	ちようめ 1丁目	55	50	12	4	51	幼(1)	市道 70		無
169	201 I 0204	まるやまちちようめ 丸山町1丁目(2)-①		まるやまちよう 丸山町	ちようめ 1丁目	130	50	12	32	32		市道 85		無
170	201 I 0206	まるやまちちようめ 丸山町1丁目4		まるやまちよう 丸山町	ちようめ 1丁目	125	40	15	28	28		市道 120		無
171	201 I 0207	まるやまちちようめ 丸山町1丁目(2)-⑤		まるやまちよう 丸山町	ちようめ 1丁目	95	45	10	24	24		市道 80		無
172	201 I 0208	まるやまちちようめ 丸山町1丁目(2)-②		まるやまちよう 丸山町	ちようめ 1丁目	175	50	16	38	38		市道 170		無
173	201 I 0209	まるやまちちようめ 丸山町1丁目		まるやまちよう 丸山町	ちようめ 1丁目	82	45	11	10	10		市道 105		無
174	201 I 0210	いりえちよう 入江町(1)		いりえちよう 入江町		45	60	7	16	16				有
175	201 I 0211	はなのちよう 岬之町		はなのちよう 岬之町		80	45	5	16	23	病(1)			無
176	201 I 0212	かんのんざきちよう 観音崎町(2)		かんのんざきちよう 観音崎町		200	50	15	6	6		市道 30		無
177	201 I 0213	かんのんざきちよう 観音崎町		かんのんざきちよう 観音崎町		260	35	26	87	87	宿(1)	市道 350		無
178	201 I 0214	なべちよう 南部町(1)		なべちよう 南部町		40	30	10	5	5				無
179	201 I 0215	なべちよう 南部町(5)		なべちよう 南部町		130	50	12	23	23				無
180	201 I 0216	めいちちよう 名池町(1)		めいちちよう 名池町		110	30	12	22	22		市道 110		無
181	201 I 0217	めいちちよう 名池町(4)		めいちちよう 名池町		210	60	26	26	26		市道 140		無
182	201 I 0219	めいちちよう 名池町(3)		めいちちよう 名池町		200	35	12	35	35		市道 200		有

危険箇所一連番号	都道府県内箇所番号	箇所名	位置			急傾斜地崩壊箇所の延長 m	地形要因		保全対象				関連避難場所		
			町	大字等	小字等		傾斜度 度	斜面高さ m	人家戸数		公共的建物 棟	公共施設 m			
									人家戸数 戸	換算人家戸数 戸					
183	201 I 0220	たなかちよう 田中町1		たなかちよう 田中町		75	50	12	16	16				無	
184	201 I 0221	かみたなかちよう 上田中町 (6)		かみたなかちよう 上田中町	ちようめ 3丁目	145	30	20	17	17			市道 50		無
185	201 I 0222	かみたなかちようちようめ 上田中町3丁目2		かみたなかちよう 上田中町	ちようめ 3丁目	53	35	8	24	24			市道 25		無
186	201 I 0224	かみたなかちようちようめ 上田中町2丁目(2)		かみたなかちよう 上田中町	ちようめ 2丁目	15	50	5	5	5					無
187	201 I 0225	かみたなかちようちようめ 上田中町2丁目(2)-2		かみたなかちよう 上田中町	ちようめ 2丁目	55	45	7	9	9	幼(1)		市道 50		無
188	201 I 0226	かみたなかちようちようめ 上田中町1丁目9		かみたなかちよう 上田中町	ちようめ 1丁目	170	40	10	7	7	郵(1)		市道 175		無
189	201 I 0228	かみたなかちよう 上田中町(5)-②		かみたなかちよう 上田中町	ちようめ 1丁目	115	32	12	13	13	学(1)		市道 150		無
190	201 I 0229	かみたなかちようちようめ 上田中町8丁目1		かみたなかちよう 上田中町	ちようめ 8丁目	80	33	16	7	7			市道 70		無
191	201 I 0230	かみたなかちよう 上田中町(1)		かみたなかちよう 上田中町	ちようめ 4丁目	90	85	5	21	21			市道 100		有
192	201 I 0231	かみたなかちようちようめ 上田中町5丁目1		かみたなかちよう 上田中町	ちようめ 5丁目	100	30	12	22	22					無
193	201 I 0232	かみたなかちようちようめ 上田中町5丁目2		かみたなかちよう 上田中町	ちようめ 5丁目	60	40	10	12	12			市道 60		無
194	201 I 0233	かみたなかちよう 上田中町(2)		かみたなかちよう 上田中町	ちようめ 5丁目	150	35	8	20	20					無
195	201 I 0234	かみたなかちよう 上田中町(1)-(2)		かみたなかちよう 上田中町		36	40	5	9	9			市道 35		無
196	201 I 0235	かみたなかちようちようめ 上田中町6丁目		かみたなかちよう 上田中町	ちようめ 6丁目	270	35	18	45	45			市道 170		無
197	201 I 0236	やまのくちちよう 山ノ口町		やまのくちちよう 山ノ口町		65	48	6	7	7			市道 65		無
198	201 I 0237	きふねちようちようめ 貴船町4丁目1		きふねちよう 貴船町	ちようめ 4丁目	90	40	10	5	5			市道 80		無
199	201 I 0238	きふねちようちようめ 貴船町4丁目2		きふねちよう 貴船町	ちようめ 4丁目	200	30	18	9	9			市道 100		無
200	201 I 0239	きふねちようちようめ 貴船町3丁目		きふねちよう 貴船町	ちようめ 3丁目	14	45	10	7	7			市道 20		無
201	201 I 0240	きふねちようちようめ 貴船町2丁目(1)		きふねちよう 貴船町	ちようめ 2丁目	38	35	8	10	10			市道 55		無
202	201 I 0241	きふねちようちようめ 貴船町2丁目2		きふねちよう 貴船町	ちようめ 2丁目	90	35	8	8	8					無
203	201 I 0242	きふねちようちようめ 貴船町2丁目3		きふねちよう 貴船町	ちようめ 2丁目	150	40	12	22	22					無
204	201 I 0243	きふねちようちようめ 貴船町2丁目5		きふねちよう 貴船町	ちようめ 2丁目	75	30	10	5	5					無
205	201 I 0244	きふねちようちようめ 貴船町1丁目(2)		きふねちよう 貴船町	ちようめ 1丁目	31	35	14	18	18			市道 55		無
206	201 I 0245	きふねちようちようめ 貴船町1丁目(2)-(2)		きふねちよう 貴船町	ちようめ 1丁目	50	30	6	13	13					無
207	201 I 0246	きふねちようちようめ 貴船町1丁目1		きふねちよう 貴船町	ちようめ 1丁目	90	55	6	9	9					有
208	201 I 0247	きふねちようちようめ 貴船町1丁目		きふねちよう 貴船町	ちようめ 1丁目	80	45	8	23	23	病(1)		県道 45 市道 55		無
209	201 I 0248	きふねちようちようめ 貴船町1丁目(3)		きふねちよう 貴船町	ちようめ 1丁目	35	40	8	18	18			市道 60		無
210	201 I 0249	きふねちようちようめ 貴船町2丁目(4)		きふねちよう 貴船町	ちようめ 2丁目	118	35	16	21	21					無
211	201 I 0251	ほんまちちようめ 本町3丁目2		ほんまち 本町	ちようめ 3丁目	60	30	30	16	16			市道 70		無
212	201 I 0252	ほんまちちようめ 本町3丁目3		ほんまち 本町	ちようめ 3丁目	140	45	10	10	10			市道 50		無
213	201 I 0253	ほんまちちようめ 本町4丁目		ほんまち 本町	ちようめ 4丁目	250	30	18	21	21			市道 105		無
214	201 I 0255	ほんまちちようめ 本町2丁目		ほんまち 本町	ちようめ 2丁目	25	50	7	6	6			市道 35		無
215	201 I 0256	ほんまちちようめ 本町2丁目1		ほんまち 本町	ちようめ 2丁目	26	40	8	7	7			市道 45		無
216	201 I 0257	ほんまちちようめ 本町3丁目		ほんまち 本町	ちようめ 3丁目	140	40	15	38	38					無
217	201 I 0258	ほんまち 本町(3)		ほんまち 本町	ちようめ 2丁目	50	45	10	8	8			市道 55		無
218	201 I 0259	みやたまちちようめ 宮田町1丁目1		みやたまち 宮田町	ちようめ 1丁目	490	35	24	90	90	郵(1) 宿(1)				無
219	201 I 0260	あみだいじちよう 阿弥陀寺町(1)		あみだいじちよう 阿弥陀寺町		140	30	20	11	11					無

危険箇所一連番号	都道府県内箇所番号	箇所名	位置			急傾斜地崩壊箇所の延長 m	地形要因		保全対象				関連避難場所
			町	大字等	小字等		傾斜度 度	斜面高さ m	人家戸数		公共的建物 棟	公共施設 m	
									人家戸数 戸	換算人家戸数 戸			
220	201 I 0261	あみだいじちよう 阿弥陀寺町(2)		あみだいじちよう 阿弥陀寺町		450	50	25	42	42	宿(1)	市道 130	無
221	201 I 0262	だんのうらちよう 壇之浦町(1)-①		だんのうらちよう 壇之浦町		40	40	6	7	7			無
222	201 I 0263	みもすそがわちよう みもすそ川町(4)		みもすそ川町 <sup>がわちよう</sup>		290	30	43	19	19	宿(1)	市道 200	無
223	201 I 0264	みもすそがわちよう みもすそ川町(1)		みもすそ川町 <sup>がわちよう</sup>		135	30	42	12	12		市道 90	無
224	201 I 0265	みもすそがわちよう みもすそ川町(2)		みもすそ川町 <sup>がわちよう</sup>		120	30	7	5	5			無
225	201 I 0266	みもすそがわちよう みもすそ川町(3)		みもすそ川町 <sup>がわちよう</sup>		155	30	10	0	0	宿(1)		無
226	201 I 0267	むくのちよう 棕野町		むくのちよう 棕野町		95	30	36	7	7			無
227	201 I 0268	むくのちよう 棕野町(2)		むくのかみまち 棕野上町		130	30	30	5	5		市道 110	無
228	201 I 0269	むくのちよう 棕野町(3)		ふじが たにちよう 藤ヶ谷町		385	34	27	17	17	公(1)	市道 370	無
229	201 I 0270	むくのちよう 棕野町(4)		むくのちよう 棕野町	(4)	165	30	30	13	13		市道 120	無
230	201 I 0271	むくのちようちようめ 棕野町1丁目1		むくのちよう 棕野町	ちようめ 1丁目1	140	35	15	9	9		市道 75	無
231	201 I 0272	むくのちようちようめ 棕野町1丁目2		むくのちよう 棕野町	ちようめ 1丁目2	220	30	30	16	16			無
232	201 I 0274	まえだちようめ 前田2丁目1		まえだ ちよう 前田町	ちようめ 2丁目	98	35	6	6	6			無
233	201 I 0275	まえだちようめ 前田2丁目2		まえだ 前田	ちようめ 2丁目	80	40	8	5	5			無
234	201 I 0276	まえだちようめ 前田2丁目3-①		まえだ ちようめ 前田2丁目		130	30	18	16	16		市道 110	無
235	201 I 0277	まえだちようめ 前田1丁目1		まえだ 前田	ちようめ 2丁目	100	31	22	8	8			無
236	201 I 0278	まえだちようめ 前田1丁目2		まえだ 前田	ちようめ 1丁目	210	38	52	7	7		高速・国道 210	無
237	201 I 0279	たかはた 高畑②		たかはた 高畑		160	30	70	8	8			無
238	201 I 0280	はまらみなみまち 浜浦南町(1)		ちようふはまらみなみまち 長府浜浦南町		570	40	46	33	33		高速・国道 570	無
239	201 I 0284	はごろもちよう 羽衣町(1)		ちようふはごろもちよう 長府羽衣町		570	40	15	73	73		他道 745	無
240	201 I 0285	しんまつばらちよう 新松原町(1)		ちようふしんまつばらちよう 長府新松原町		73	35	26	6	6		他道 50	無
241	201 I 0287	かわばたちようちようめ 川端町1丁目1		かわばた 川端	ちようめ 1丁目	183	50	6	5	5	他(1)		無
242	201 I 0288	かわばたちようちようめ 川端町1丁目2		かわばた 川端	ちようめ 1丁目	268	50	18	13	13		市道 40	無
243	201 I 0290	おうきかちよう 逢坂町(2)		ちようふおうきかちよう 長府逢坂町		128	35	14	20	20		市道 50	無
244	201 I 0291	おうきかちよう 逢坂町(3)①		ちようふおうきかちよう 長府逢坂町		135	45	48	16	16		市道 120	無
245	201 I 0292	あんようちようめ 安養寺2丁目1		ちようふあんようち 長府安養寺	ちようめ 2丁目	190	35	50	10	10		市道 70	無
246	201 I 0294	みしまちよう 三島町(1)		ちようふみしまちよう 長府三島町		150	30	10	5	5			無
247	201 I 0298	しんしおうじちよう 新四王司町		ちようふしん し ちよう 長府新四王司町		130	50	24	21	21		市道 170	無
248	201 I 0299	まつおだきたまちその 松小田北町その2		ちようふまつ おだ きたまち 長府松小田北町		80	40	12	7	7		市道 95	無
249	201 I 0300	まつおだきたまちその 松小田北町その1		ちようふまつ おだ きたまち 長府松小田北町		60	50	5	7	7		市道 80	無
250	201 I 0301	さいがわちようめ 才川1丁目(1)		さいがわ 才川	ちようめ 1丁目	185	40	24	25	25		市道 275	無
251	201 I 0303	おうじかづみつ 王司員光(1)		かづみつ 員光		165	35	23	5	5		市道 20	無
252	201 I 0307	おうじかづみつ 王司員光(4)		かづみつ 員光		160	35	20	6	6			無
253	201 I 0308	おうじかんだ 王司神田(1)		おうじかんだ 王司神田	ちようめ 4丁目	125	40	18	3	3	公(1)		無
254	201 I 0309	おうじかんだ 王司神田(2)		おうじかんだ 王司神田	ちようめ 4丁目	230	30	60	7	7		市道 40	無
255	201 I 0311	きよすえにしまちちようめ 清末西町3丁目1		きよすえにしまち 清末西町	ちようめ 3丁目	185	30	6	14	14		市道 80	無
256	201 I 0314	きよすえくらま 清末鞍馬(3)		きよすえにしまち 清末西町	ちようめ 2丁目	42	70	5	5	5			無

危険箇所一連番号	都道府県内箇所番号	箇所名	位置			急傾斜地崩壊箇所の延長 m	地形要因		保全対象				関連避難場所
			町	大字等	小字等		傾斜度 度	斜面高さ m	人家戸数		公共的建物 棟	公共施設 m	
									人家戸数 戸	換算人家戸数 戸			
257	201 I 0315	きよすえくわら 清末五毛		きよすえなかもち 清末中町	ちようめ 1丁目	215	38	13	32	32		市道 210	無
258	201 I 0316	きよすえくらま 清末鞍馬(2)		きよすえくらま 清末鞍馬	ちようめ 1丁目	80	30	6	24	24		市道 40	無
259	201 I 0317	きよすえくらまちようめ 清末鞍馬1丁目2		きよすえくらま 清末鞍馬	ちようめ 1丁目	210	36	12	19	19		市道 60	無
260	201 I 0319	きよすえ 清末		きよすえくらま 清末鞍馬	ちようめ 1丁目	65	45	9	6	6		市道 100	無
261	201 I 0320	きよすえくらまちようめ 清末鞍馬4丁目		おづきぢやや 小月茶屋	ちようめ 3丁目	170	35	12	11	11		市道 80	無
262	201 I 0321	おづきぢややちようめ 小月茶屋3丁目2		おづきぢやや 小月茶屋	ちようめ 3丁目	160	35	8	5	5		市道 10	無
263	201 I 0325	きよすえおうち 清末阿内(3)		おうち 阿内	こぼら 小原	185	30	36	6	6		市道 10	無
264	201 I 0326	きよすえなかくみ 清末中組①		おうち 阿内	なかくみ 中組	150	30	46	4	4	公(1)	市道 250	無
265	201 I 0327	きよすえおの 清末小野(1)		おうち 阿内	なかくみ 中組	310	40	80	6	6		市道 350	無
266	201 I 0329	きよすえおか 清末岡		おうち 阿内	おの 小野	160	30	60	4	4	公(1)	市道 160	無
267	201 I 0330	おづきぢややちようめ 小月茶屋3丁目1		おづきぢやや 小月茶屋	ちようめ 3丁目	145	30	9	1	1	学(1)		無
268	201 I 0333	おづき 小月3区(2)		おづきこうえんちよう 小月公園町		60	35	7	14	14		市道 80	無
269	201 I 0334	おづきこうえんちよう 小月公園町(2)-①		おづきこうえんちよう 小月公園町		30	30	8	5	5			無
270	201 I 0335	おづきちよう 小月3区町		おづきほんまち 小月本町	ちようめ 1丁目	235	50	16	31	31	宿(1)	市道 250	無
271	201 I 0337	おづきにしのだい 小月西の台(1)		おづきにしのだい 小月西の台		385	40	12	22	22		県道 15 市道 50	無
272	201 I 0341	おづききよどまり 小月京泊(2)		おづききよどまり 小月京泊		145	40	30	19	19		市道 130	無
273	201 I 0344	おづきちよう 小月町(2)		おづきちよう 小月町		280	30	46	9	9		県道 45	無
274	201 I 0345	おづきくりよう 王喜工領(1)-①		まつやほんまち 松屋本町	にちようめ 2丁目	165	35	26	6	6		高連・国道 10 市道 170	無
275	201 I 0347	おづきさい 王喜沢井		こやがけみなみまち 木屋川南町	いつちようめ 1丁目	180	35	20	6	6		市道 100	無
276	201 I 0348	おづきはたちよう 王喜畑町(1)		こやがけほんまち 木屋川本町	さんちようめ 3丁目	190	40	26	11	11	公(1)	県道 20 市道 165	無
277	201 I 0349	よしだふ 吉田刎(1)		よしだ 吉田	しもこや 下木屋	280	35	60	8	8		県道 240	無
278	201 I 0350	よしだふ 吉田刎(2)		よしだ 吉田	かみごや 上木屋	105	40	34	5	5		県道 65	無
279	201 I 0352	よしだたぬた 吉田べ田		よしだ 吉田		305	40	18	17	17		市道 75	無
280	201 I 0360	よしだたぬたに 吉田湯谷(2)		よしだ 吉田	ゆたに 湯谷	245	45	8	3	3	宿(2)		無
281	201 I 0364	かつやま 勝山(1)		くすの 楠乃	ちようめ 3丁目	75	40	32	9	9		他道 65	無
282	201 I 0365	しょうや 勝谷		くすの 楠乃	ちようめ 3丁目	65	60	26	11	11		他道 50	無
283	201 I 0366	かつやま 勝山(2)		くすの 楠乃	ちようめ 3丁目	107	60	54	5	5		市道 50	無
284	201 I 0372	くすのちよう 楠野町		いちみやちよう 一の宮町	ちようめ 1丁目	87	45	15	14	14		市道 87	無
285	201 I 0373	あきね 秋根(1)		あきね 秋根		230	50	10	0	0	学(1)		無
286	201 I 0374	あきね 秋根(2)		あきね 秋根		190	40	16	10	10		市道 30	無
287	201 I 0375	いだ 井田(1)		いだ 井田		230	30	35	18	18		市道 75	無
288	201 I 0378	いしはら 石原(1)		いしはら 石原		210	35	32	5	5	公(1)	市道 25	無
289	201 I 0383	いくらちよう 伊倉町		いくらちよう 伊倉町		220	35	20	71	71			無
290	201 I 0386	くまの 熊野(3)		くまのちよう 熊野町		100	35	15	5	5			無
291	201 I 0393	あやらぎほんまちちようめ 綾羅木本町3丁目		あやらぎほんまち 綾羅木本町	ちようめ 3丁目	138	45	8	17	17		市道 50	無
292	201 I 0394	やすおかほんまちさんちようめ 安岡本町3丁目		やすおかほんまち 安岡本町	さんちようめ 3丁目	92	65	6	11	11		市道 65	無
293	201 I 0395	よしみこすくちよう 吉見古宿町(1)		よしみこすくちよう 吉見古宿町		235	45	25	6	6		県道 160	無

危険箇所一連番号	都道府県内箇所番号	箇所名	位置			急傾斜地崩壊箇所の延長 m	地形要因		保全対象				関連避難場所
			町	大字等	小字等		傾斜度 度	斜面高さ m	人家戸数		公共的建物 棟	公共施設 m	
									人家戸数 戸	換算人家戸数 戸			
294	201 I 0396	よしみほんまちにちようめ 吉見本町2丁目		よしみ こずらちよう 吉見古宿町		365	35	66	38	38	他(1)	市道 545	無
295	201 I 0397	よしみさとまちいつちようめ 吉見里町1丁目		よしみさとまち 吉見里町	いつちようめ 1丁目	145	40	20	0	0	学(1)		有
296	201 I 0399	よしみあんようじ 吉見安養寺		よしみ かみ 吉見上		200	50	25	1	31	精(1)		無
297	201 I 0400	のぞえ 野添		よしみ かみ 吉見上		120	35	60	6	6		市道 120	無
298	201 I 0402	ながたほんまちよんちようめ 永田本町4丁目1		ながたほんまち 永田本町	よんちようめ 4丁目	440	30	118	0	0	他(1)		無
299	201 I 0403	ながたほんまちよんちようめ 永田本町4丁目2		ながたほんまち 永田本町	よんちようめ 4丁目	150	40	56	18	18		市道 180	無
300	201 I 0404	くろしま 黒島		よしも 吉母		210	50	26	15	15		市道 120	無
301	201 I 0405	さいじよう 西條(1)		よしも 吉母		245	45	46	56	56		市道 100	無
302	201 I 0407	てらのした 寺ノ下		よしも 吉母		130	30	20	6	6		市道 90	無
303	201 I 0409	ふたおいじま 蓋井島		ふたおいじま 蓋井島		98	30	7	8	8	他(1)		有
304	201 I 0410	ふたおいじま 蓋井島第3		ふたおいじま 蓋井島		80	30	6	5	5			無
305	201 I 0411	ふたおいじま 蓋井島第4		ふたおいじま 蓋井島		26	38	6	5	5			無
306	201 I 0412	ふたおいじま 蓋井島第2		ふたおいじま 蓋井島		50	30	6	5	5	他(1)		有
307	201 I 0413	ほんむらちようめ 本村町7丁目(7)		ひこしまほんむらちよう 彦島本村町	ちようめ 7丁目	90	45	20	10	10		市道 100	無
308	201 I 0414	ほんむらちようめ 本村町7丁目6		ほんむらちよう 本村町	ちようめ 7丁目	420	50	25	41	41	公(1) 電(1)	市道 120 他道 130	無
309	201 I 0415	さこまちようめ 迫町1丁目(1)		ひこしまさこまち 彦島迫町	ちようめ 1丁目	180	60	9	8	8		県道 50 他道 40	無
310	201 I 0417	にしやまちようめ 西山町2丁目(2)		ひこしまにしやまちよう 彦島西山町	ちようめ 2丁目	130	60	5	5	5		市道 100	無
311	201 I 0418	にしやまちちようめ 西山町3丁目(3)		ひこしまにしやまちよう 彦島西山町	ちようめ 3丁目	40	70	7	5	5		市道 20	無
312	201 I 0419	にしやまちようめ 西山町3丁目(4)		ひこしまにしやまちよう 彦島西山町	ちようめ 3丁目	150	70	15	6	6		市道 50	無
313	201 I 0421	にしやまちちようめ 西山町3丁目(6)		ひこしまにしやまちよう 彦島西山町	ちようめ 3丁目	580	70	20	14	14		市道 120	無
314	201 I 0422	にしやまちようめ 西山町3丁目(7)		ひこしまにしやまちよう 彦島西山町	ちようめ 3丁目	270	70	16	23	23		市道 210	無
315	201 I 0424	にしやまちちようめ 西山町3丁目(9)		ひこしまにしやまちよう 彦島西山町	ちようめ 3丁目	230	60	12	17	17		県道 170 市道 80	無
316	201 I 0425	にしやまちちようめ 西山町4丁目(1) - ①		ひこしまにしやまちよう 彦島西山町	ちようめ 4丁目	220	70	10	11	11		市道 100	無
317	201 I 0427	おいまちちようめ 老町2丁目(8)		ひこしまおいまち 彦島老町	ちようめ 2丁目	120	50	10	7	7		他道 170	無
318	201 I 0428	おいまちちようめ 老町2丁目(9)		ひこしまおいまち 彦島老町	ちようめ 2丁目	110	40	8	13	13		他道 100	無
319	201 I 0429	おいまちちようめ 老町3丁目(4)		ひこしまおいまち 彦島老町	ちようめ 3丁目	80	50	5	6	6		市道 80	無
320	201 I 0430	ほんむらちようめ 本村町1丁目(4) - ①		ひこしまほんむらちよう 彦島本村町	ちようめ 1丁目	60	40	7	28	28			無
321	201 I 0431	ほんむらちちようめ 本村町1丁目(5)		ひこしまほんむらちよう 彦島本村町	ちようめ 1丁目	140	45	10	9	9		他道 50	無
322	201 I 0432	さこまちちようめ 迫町6丁目(1)		ひこしまさこまち 彦島迫町	ちようめ 6丁目	210	50	8	5	35	保(1)	県道 110	無
323	201 I 0433	さこまちちようめ 迫町6丁目(2)		ひこしまさこまち 彦島迫町	ちようめ 6丁目	140	50	5	5	5		市道 40	無
324	201 I 0434	さこまちちようめ 迫町4丁目(3)		ひこしまさこまち 彦島迫町	ちようめ 4丁目	100	45	10	8	8		市道 110	無
325	201 I 0435	さこまちちようめ 迫町4丁目(4)		ひこしまさこまち 彦島迫町	ちようめ 4丁目	180	45	25	9	9		市道 170	無
326	201 I 0436	さこまちちようめ 迫町4丁目(5)		ひこしまさこまち 彦島迫町	ちようめ 4丁目	300	40	15	30	30	電(1)	市道 320 他道 150	無
327	201 I 0437	さこまちちようめ 迫町3丁目(6)		ひこしまさこまち 彦島迫町	ちようめ 3丁目	200	70	40	6	6		他道 10	無
328	201 I 0440	えのうらちちようめ 江ノ浦町2丁目(9)		ひこしま え うらちちよう 彦島江ノ浦町	ちようめ 2丁目	240	70	10	14	14		他道 150	無
329	201 I 0441	えのうらちちようめ 江ノ浦町2丁目(10)		ひこしま え うらちちよう 彦島江ノ浦町	ちようめ 2丁目	190	40	13	11	11			無
330	201 I 0442	えのうらちちようめ 江ノ浦町8丁目(4)		ひこしま え うらちちよう 彦島江ノ浦町	ちようめ 8丁目	150	40	20	14	14		県道 150 他道 80	無



危険箇所一連番号	都道府県内箇所番号	箇所名	位置			急傾斜地崩壊箇所の延長 m	地形要因		保全対象				関連避難場所
			町	大字等	小字等		傾斜度 度	斜面高さ m	人家戸数		公共的建物 棟	公共施設 m	
									人家戸数 戸	換算人家戸数 戸			
331	201 I 0444	ふくろうちようめ 福浦1丁目(5)		ひこしまふくろうちよう 彦島福浦町	ちようめ 1丁目	160	50	22	16	16		市道 130	無
332	201 I 0445	ふくろうちようめ 福浦1丁目(6)		ひこしまふくろうちよう 彦島福浦町	ちようめ 1丁目	260	30	30	37	37		市道 460	無
333	201 I 0446	でしまつちようちようめ 弟子待町1丁目(4)		ひこしまでしまつちよう 彦島弟子待町	ちようめ 1丁目	130	40	7	5	5			無
334	201 I 0447	でしまつちようちようめ 弟子待町1丁目(5)		でしまつちよう 弟子待町	ちようめ 1丁目	170	40	8	18	18		他道 50	無
335	201 I 0448	でしまつちようちようめ 弟子待町2丁目(3)		でしまつちよう 弟子待町	ちようめ 2丁目	230	40	6	9	9		市道 100	無
336	201 I 0449	でしまつちようちようめ 弟子待町3丁目(3)		でしまつちよう 弟子待町	ちようめ 3丁目	140	40	7	13	13		他道 80	無
337	201 I 0451	さくらがおかちよう 桜ヶ丘町(1)		さくらがおかちよう 桜ヶ丘町		60	35	6	8	8	浄(1)		無
338	201 I 0452	ずぎたちちようちようめ 杉田町1丁目(1)		ひこしまずぎたちちよう 彦島杉田町	ちようめ 1丁目	230	60	8	16	16		市道 50	無
339	201 I 0453	ずぎたちちようちようめ 杉田町1丁目(2)		ひこしまずぎたちちよう 彦島杉田町	ちようめ 1丁目	100	50	8	11	11		他道 40	無
340	201 I 0454	ずぎたちちようちようめ 杉田町2丁目(2)		ずぎたちちよう 杉田町	ちようめ 2丁目	160	65	5	10	10		市道 50	無
341	201 I 0455	ずまくらちようちようめ 角倉町4丁目(1)		ずまくらちよう 角倉町	ちようめ 4丁目	180	60	8	10	10		市道 140	無
342	201 I 0457	ずまくらちようちようめ 角倉町3丁目(5)		ずまくらちよう 角倉町	ちようめ 3丁目	120	50	5	8	8		市道 30 他道 60	無
343	201 I 0458	ずまくらちようちようめ 角倉町3丁目(6)		ずまくらちよう 角倉町	ちようめ 3丁目	230	40	7	18	34	学(1)	市道 250	有
344	201 I 0459	やまなかちようちようめ 山中町1丁目(4)		やまなかちよう 山中町	ちようめ 1丁目	50	50	6	5	5			無
345	201 I 0460	やまなかちようちようめ 山中町1丁目(5)		やまなかちよう 山中町	ちようめ 1丁目	130	40	25	16	16		市道 200	無
346	201 I 0461	やまなかちようちようめ 山中町2丁目(1)		やまなかちよう 山中町	ちようめ 2丁目	60	40	8	9	9			無
347	201 I 0462	やまなかちようちようめ 山中町2丁目(2)		やまなかちよう 山中町	ちようめ 2丁目	150	40	5	15	15			無
348	201 I 0463	むかいちようちようめ 向井町1丁目(1)		むかいちよう 向井町	ちようめ 1丁目	130	40	8	8	8		市道 10	無
349	201 I 0466	たのくびちようちようめ 田ノ首町2丁目(9)		たのくびちよう 田ノ首町	ちようめ 2丁目	200	35	36	5	5		他道 100	無
350	201 I 0467	うしだちちようちようめ 後田町1丁目		うしだちちよう 後田町	ちようめ 1丁目	108	50	10	4	4	病(2)	県道 108	無
351	201 I 0468	たけひさちようちようめ 武久町1丁目3		たけひさちよう 武久町	ちようめ 1丁目	210	30	10	14	14		市道 115	無
352	201 I 0469	みかわちよう 三河町(2)		やまの たみなみまち 山の田南町		80	60	5	11	11			無
353	201 I 0470	まつおだみなみまち 松小田南町(1)		ちようふまつ おだみなみまち 長府松小田南町		60	40	6	5	5	公(1)		無
354	201 I 0472	かみしんちちようちようめ 上新地町5丁目7		かみしんちちよう 上新地町	ちようめ 5丁目	285	30	16	72	72		市道 190	無
355	201 I 0473	みかわちよう 三河町(4)		みかわちよう 三河町		180	40	6	13	13	他(1)	市道 100	無
356	201 I 0475	うしだちちようちようめ 後田町4丁目9-②		うしだちちよう 後田町	ちようめ 4丁目	70	35	8	0	10	保(1)	市道 70	無
357	201 I 0477	ほんまちちようめ 本町4丁目2		ほんまち 本町	ちようめ 4丁目	140	35	14	7	7		市道 30	無
358	201 I 0480	はまうらちよう 浜浦町(5)		ちようふはまうらちよう 長府浜浦町		240	35	36	55	55	浄(1)	他道 435	無
359	201 I 0481	くろもんみなみまち 黒門南町(3)		ちようふくろもんみなみまち 長府黒門南町		218	40	20	8	8			無
360	201 I 0483	みやざきちよう 宮崎町(3)		ちようふみやざきちよう 長府宮崎町		235	40	15	18	18	公(1)	市道 140	無
361	201 I 0484	みやざきちよう 宮崎町(4)		ちようふみやざきちよう 長府宮崎町		80	40	12	8	8			無
362	201 I 0486	とよらせん 豊浦村		ちようふとよらせんちよう 長府逢坂町		150	35	34	8	8		市道 20	無
363	201 I 0487	まつおだなかまち 松小田中町(1)		ちようふまつ おだなかまち 長府松小田中町		125	35	21	11	11		市道 60	無
364	201 I 0488	まつおだなかまち 松小田中町(2)		ちようふまつ おだなかまち 長府松小田中町		185	50	18	15	15		市道 275	無
365	201 I 0489	まつおだみなみまち 松小田南町(3)		ちようふまつ おだみなみまち 長府松小田南町		310	45	12	49	49		市道 310	無
366	201 I 0490	さいがわちようめ 才川1丁目(3)		さいがわ 才川	ちようめ 1丁目	271	30	15	22	22		市道 245	無
367	201 I 0497	きよすえしんや 清末陣屋(2)		きよすえしんや 清末陣屋		40	32	14	6	6			無

危険箇所一連番号	都道府県内箇所番号	箇所名	位置			急傾斜地崩壊箇所の延長 m	地形要因		保全対象				関連避難場所
			町	大字等	小字等		傾斜度 度	斜面高さ m	人家戸数		公共的建物 棟	公共施設 m	
									人家戸数 戸	換算人家戸数 戸			
368	201 I 0500	おうきひがししまち 王喜東串町		まつやほんまち 松屋本町	にちようめ 2丁目	210	30	14	7	7		市道 150	無
369	201 I 0501	おうきはたちよう 王喜畑町 (2)		こやがほんまち 木屋川本町	にちようめ 2丁目	160	40	20	6	6			無
370	201 I 0502	おうきはたちよう 王喜畑町 (3) - ①		こやがほんまち 木屋川本町	さんちようめ 3丁目	230	40	50	5	5		市道 200	無
371	201 I 0504	よしだ 吉田 (2)		よしだ 吉田	しむいち 下市	80	30	30	7	7		市道 50	無
372	201 I 0505	よしだ 吉田 (3)		よしだ 吉田		115	40	8	0	0	他(1)		無
373	201 I 0509	あきね 秋根 (3)		あきね 秋根		345	35	12	12	12		市道 12	無
374	201 I 0513	いだ 井田 2		いだ 井田		115	35	49	5	5		市道 80	無
375	201 I 0516	うつしもたや 内日下田屋		うつししも 内日下	たや 田屋	360	35	90	6	6		市道 300	無
376	201 I 0520	よこのちよう 横野町 2丁目		よこのちよう 横野町	にちようめ 2丁目	55	55	5	6	6			無
377	201 I 0521	ながたごう 永田郷		ながたほんまち 永田本町	いっちようめ 1丁目	105	40	6	1	21	保(1)		無
378	201 I 0522	よしみかみおくはた 吉見上奥畑		よしみかみ 吉見上	おくはた 奥畑	135	40	20	5	5		市道 70	無
379	201 I 0527	うしだちちようめ 後田町 4丁目 10		うしだちちよう 後田町	ちようめ 4丁目	140	30	8	11	11			無
380	201 I 0528	かみたなちちようめ 上田中町 8丁目 4		かみたなちちよう 上田中町	ちようめ 8丁目	115	36	10	36	36		市道 15	無
381	201 I 0530	あみだいじちよう 阿弥陀寺町		あみだいじちよう 阿弥陀寺町		205	32	18	28	28		市道 270	無
382	201 I 0533	たけのこしま 竹ノ子島 (2)		ひこしまたけ こしま 彦島竹ノ子島		100	60	6	6	6		他道 30	無
383	201 I 0534	にしやまちちようめ 西山町 3丁目 (10)		ひこしまにしやまちちよう 彦島西山町	ちようめ 3丁目	140	80	7	9	9		他道 60	無
384	201 I 0535	にしやまちちようめ 西山町 3丁目 (17)		ひこしまにしやまちちよう 彦島西山町	ちようめ 3丁目	90	50	7	6	6		市道 30	無
385	201 I 0536	にしやまちちようめ 西山町 4丁目 (1) - ②		ひこしまにしやまちちよう 彦島西山町	ちようめ 4丁目	140	70	5	10	10		市道 10	無
386	201 I 0537	にしやまちちようめ 西山町 3丁目 (15)		ひこしまにしやまちちよう 彦島西山町	ちようめ 3丁目	100	50	6	7	7		市道 20	無
387	201 I 0538	にしやまちちようめ 西山町 1丁目 (4)		ひこしまにしやまちちよう 彦島西山町	ちようめ 1丁目	80	40	5	3	23	保(1)		無
388	201 I 0539	ほんむらちちようめ 本村町 4丁目 (2) - ②		ひこしまほんむらちちよう 彦島本村町	ちようめ 4丁目	150	40	5	18	18			無
389	201 I 0540	ほんむらちちようめ 本村町 1丁目 (6)		ひこしまほんむらちちよう 彦島本村町	ちようめ 1丁目	90	30	22	6	6		市道 90	無
390	201 I 0541	おいまち ちようめ 老町 2丁目 (11)		ひこしまおいまち 彦島老町	ちようめ 2丁目	40	30	30	5	5		市道 40	無
391	201 I 0542	ほんむらちちようめ 本村町 1丁目 (4) - ②		ひこしまほんむらちちよう 彦島本村町	ちようめ 1丁目	60	50	5	8	8		市道 40	無
392	201 I 0543	おいまちちようめ 老町 2丁目 (6) - ②		ひこしまおいまち 彦島老町	ちようめ 2丁目	140	30	25	13	13		市道 70	無
393	201 I 0544	おいまちちようめ 老町 1丁目 (6)		ひこしまおいまち 彦島老町	ちようめ 1丁目	90	30	10	0	15	保(1)		無
394	201 I 0545	あまのごうまち 海士郷町 (5)		ひこしまあまのごうまち 彦島海士郷町		160	45	8	18	18		他道 30	無
395	201 I 0546	さこまちちようめ 迫町 3丁目 (8)		ひこしまさこまち 彦島迫町	ちようめ 3丁目	90	40	40	14	14		他道 90	無
396	201 I 0547	さこまちちようめ 迫町 3丁目 (9)		ひこしまさこまち 彦島迫町	ちようめ 3丁目	120	40	10	5	5			無
397	201 I 0548	さこまちちようめ 迫町 2丁目 (1 2)		ひこしまさこまち 彦島迫町	ちようめ 2丁目	70	40	10	8	8		他道 50	無
398	201 I 0549	さこまちちようめ 迫町 2丁目 (9)		ひこしまさこまち 彦島迫町	ちようめ 2丁目	120	30	15	15	15		市道 130	無
399	201 I 0550	さこまちちようめ 迫町 4丁目 (6)		ひこしまさこまち 彦島迫町	ちようめ 4丁目	100	30	15	0	0	電(1)	市道 20	無
400	201 I 0551	ふくらちちようめ 福浦 1丁目 (7)		ひこしまふくらちちよう 彦島福浦町	ちようめ 1丁目	340	30	25	23	23		市道 200 他道 80	無
401	201 I 0552	さこまちちようめ 迫町 1丁目 (4)		ひこしまさこまち 彦島迫町	ちようめ 1丁目	180	30	45	12	12		市道 20 他道 50	無
402	201 I 0553	さこまちちようめ 迫町 2丁目 (6)		ひこしまさこまち 彦島迫町	ちようめ 2丁目	320	40	40	30	30		市道 240	無
403	201 I 0554	さこまちちようめ 迫町 4丁目 (7)		ひこしまさこまち 彦島迫町	ちようめ 4丁目	150	30	10	0	0	他(1)		無
404	201 I 0555	みどりまち 緑町 (3) - ②		ひこしまみどりまち 彦島緑町		100	30	20	15	15		市道 100	無

危険箇所一連番号	都道府県内箇所番号	箇所名	位置			急傾斜地崩壊箇所の延長 m	地形要因		保全対象				関連避難場所
			町	大字等	小字等		傾斜度 度	斜面高さ m	人家戸数		公共的建物 棟	公共施設 m	
									人家戸数 戸	換算人家戸数 戸			
405	201 I 0556	みどりまち 緑町(3) - ③		ひこしまみどりまち 彦島緑町		280	30	20	14	14		市道 120	無
406	201 I 0557	みどりまち 緑町(7)		ひこしまみどりまち 彦島緑町		250	35	32	11	11		市道 170	無
407	201 I 0558	みどりまち 緑町(8)		ひこしまみどりまち 彦島緑町		140	30	20	16	16		市道 140	無
408	201 I 0559	ほんむらちようちようめ 本村町7丁目(9)		ひこしまほんむらちよう 彦島本村町	ちようめ 7丁目	150	35	20	8	8		市道 100	無
409	201 I 0560	さごまちちようめ 迫町2丁目(7)		ひこしまさごまち 彦島迫町	ちようめ 2丁目	170	35	30	14	14		他道 100	無
410	201 I 0561	さごまちちようめ 迫町2丁目(8)		ひこしまさごまち 彦島迫町	ちようめ 2丁目	170	50	25	9	9			無
411	201 I 0562	ふくらちようちようめ 福浦町2丁目(5)		ひこしまふくらちよう 彦島福浦町	ちようめ 2丁目	50	60	6	7	7		他道 50	無
412	201 I 0563	ほんむらちようちようめ 本村町7丁目(10)		ひこしまほんむらちよう 彦島本村町	ちようめ 7丁目	120	40	18	8	8		市道 120	無
413	201 I 0564	みどりまち 緑町(6)		ひこしまみどりまち 彦島緑町		80	60	10	9	9			無
414	201 I 0565	えのうらちちようちようめ 江ノ浦町2丁目(2) - ①		ひこしま え うらちちよう 彦島江ノ浦町	ちようめ 2丁目	230	40	15	25	25	学(1)	市道 80	無
415	201 I 0566	えのうらちちようちようめ 江ノ浦町2丁目(11)		ひこしま え うらちちよう 彦島江ノ浦町	ちようめ 2丁目	70	60	7	5	5		市道 80	無
416	201 I 0567	えのうらちちようちようめ 江ノ浦町2丁目(12)		ひこしま え うらちちよう 彦島江ノ浦町	ちようめ 2丁目	140	40	10	12	12	学(1)	他道 60	無
417	201 I 0568	えのうらちちようちようめ 江ノ浦町1丁目(3)		ひこしま え うらちちよう 彦島江ノ浦町	ちようめ 1丁目	170	40	13	13	13		市道 130	無
418	201 I 0569	えのうらちちようちようめ 江ノ浦町1丁目(7)		ひこしま え うらちちよう 彦島江ノ浦町	ちようめ 1丁目	60	50	10	4	4	他(1)		無
419	201 I 0570	えのうらちちようちようめ 江ノ浦町3丁目(1)		ひこしま え うらちちよう 彦島江ノ浦町	ちようめ 3丁目	330	40	8	66	113	幼(1)	県道 120 市道 150	有
420	201 I 0571	えのうらちちようちようめ 江ノ浦町5丁目(2) - ②		ひこしま え うらちちよう 彦島江ノ浦町	ちようめ 5丁目	130	50	8	19	19		市道 100	無
421	201 I 0572	えのうらちちようちようめ 江ノ浦町5丁目(8)		ひこしま え うらちちよう 彦島江ノ浦町	ちようめ 5丁目	90	40	6	6	6		他道 30	無
422	201 I 0573	ふくらちようちようめ 福浦町1丁目(11)		ひこしまふくらちよう 彦島福浦町	ちようめ 1丁目	110	30	35	0	0	浄(1)		無
423	201 I 0574	しおはまちちようちようめ 塩浜町4丁目(1) - ②		ひこしましおはまちちよう 彦島塩浜町	ちようめ 4丁目	120	30	10	9	9		市道 50	無
424	201 I 0575	しおはまちちようちようめ 塩浜町2丁目(2)		ひこしましおはまちちよう 彦島塩浜町	ちようめ 2丁目	110	35	20	12	12		市道 120	無
425	201 I 0576	しおはまちちようちようめ 塩浜町2丁目(4)		ひこしましおはまちちよう 彦島塩浜町	ちようめ 2丁目	80	35	12	0	40	幼(1)		無
426	201 I 0577	たのくびちようちようめ 田の首町2丁目(10)		ひこしま た くびちよう 彦島田ノ首町	ちようめ 2丁目	120	30	16	9	9		市道 130	無
427	201 I 0578	しおはまちちようちようめ 塩浜町3丁目(2) - ②		ひこしま た くびちよう 彦島田ノ首町	ちようめ 2丁目	190	50	6	21	21		市道 100	無
428	201 I 0579	しおはまちちようちようめ 塩浜町1丁目(3)		しおはまちちよう 塩浜町	ちようめ 1丁目	80	35	7	5	5			無
429	201 I 0580	すまくらちようちようめ 角倉町2丁目(5)		すまくらちよう 角倉町	ちようめ 2丁目	140	30	50	9	9		県道 150 市道 70	無
430	201 I 0581	しおはまちちようちようめ 塩浜町1丁目(4)		しおはまちちよう 塩浜町	ちようめ 1丁目	110	30	32	9	9		他道 200	無
431	201 I 0582	やまなかちようちようめ 山中町1丁目(6)		やまなかちよう 山中町	ちようめ 1丁目	170	35	25	31	31		県道 170 市道 30	無
432	201 I 0583	すまくらちようちようめ 角倉町3丁目(7)		すまくらちよう 角倉町	ちようめ 3丁目	80	60	7	0	30	他(1)	市道 80	無
433	201 I 0584	すまくらちようちようめ 角倉町3丁目(8)		すまくらちよう 角倉町	ちようめ 3丁目	60	35	20	26	26		市道 60	無
434	201 I 0585	さくらがおかちよう 桜ヶ丘町(2)		さくらがおかちよう 桜ヶ丘町		80	30	20	12	12		市道 100	無
435	201 I 0586	やまなかちようちようめ 山中町2丁目(3) - ②		やまなかちよう 山中町	ちようめ 2丁目	170	35	15	25	25		市道 60	無
436	201 I 0587	やまなかちようちようめ 山中町2丁目(3) - ③		やまなかちよう 山中町	ちようめ 2丁目	70	50	5	11	11		他道 60	無
437	201 I 0588	すぎたちちようちようめ 杉田町2丁目(3)		ひこしま すぎたちちよう 彦島杉田町	ちようめ 2丁目	80	50	8	8	8		市道 80	無
438	201 I 0589	でしまつちようちようめ 弟子待町1丁目(6)		でしまつちよう 弟子待町	ちようめ 1丁目	130	40	8	6	6		他道 220	無
439	201 I 0590	かみしんちちようちようめ 上新地町4丁目1-②		かみしんちちよう 上新地町	ちようめ 4丁目	120	40	8	9	9			無
440	201 I 0591	いしがみちちよう 石神町(1) - ②		いしがみちちよう 石神町		280	35	34	29	29	公(1)		無
441	201 I 0592	だんのうらちちよう 壇之浦町(1) - ②		だんのうらちちよう 壇之浦町		180	38	24	38	38		市道 170	無

危険箇所一連番号	都道府県内箇所番号	箇所名	位置			急傾斜地崩壊箇所の延長	地形要因		保全対象				関連避難場所
			町	大字等	小字等		傾斜度	斜面高さ	人家戸数		公共的建物	公共施設	
									人家戸数	換算人家戸数			
m	度	m	戸	戸	棟	m							
442	201 I 0593	ほえだちようめ 前田2丁目3-②		まえだ 前田	ちようめ 2丁目	70	37	16	8	8		市道 90	無
443	201 I 0594	たかはた 高畑②		たかはた 高畑		160	30	70	8	8		市道 170	無
444	201 I 0595	おうさかちよう 逢坂町(3)②		ちようふおうさかちよう 長府逢坂町		298	30	40	28	28		市道 280	無
445	201 I 0596	きよすえなかくみ 清末中組②		おうち 阿内	なかくみ 中組	235	30	62	5	5		市道 230	無
446	201 I 0597	おづきこうえんちよう 小月公園町(2)-②		おづきこうえんちよう 小月公園町		120	32	7	13	13		市道 20	無
447	201 I 0598	おうきりよう 王喜工領(1)-②		まつやほんまち 松屋本町	にちようめ 2丁目	85	35	10	6	6		市道 10	無
448	201 I 0599	おうきはたちよう 王喜畑町(3)-②		こやがほんまち 木屋川本町	さんちようめ 3丁目	235	40	22	7	7		市道 230	無
449	201 I 0602	おいまちちようめ 老町1丁目(5)		ひこしまおいまち 彦島老町	ちようめ 1丁目	60	50	18	5	5		他道 60	無
450	201 I 0607	ほんむらちちようめ 本村町1丁目(2)		ひこしまほんむらちちよう 彦島本村町	ちようめ 1丁目	190	45	6	16	16		他道 40	無
451	201 I 0608	ほんむらちちようめ 本村町4丁目(2)-①		ひこしまほんむらちちよう 彦島本村町	ちようめ 4丁目	60	50	6	5	5		市道 40	無
452	201 I 0610	ほんむらちちようめ 本村町6丁目(5)		ひこしまほんむらちちよう 彦島本村町	ちようめ 6丁目	120	60	7	8	8		市道 50	無
453	201 I 0616	えのうらちちようめ 江ノ浦町7丁目(3)		ひこしまえ うらちちよう 彦島江ノ浦町	ちようめ 7丁目	260	40	15	25	25		他道 80	無
454	201 I 0618	えのうらちちようめ 江ノ浦町8丁目(2)		ひこしまえ うらちちよう 彦島江ノ浦町	ちようめ 8丁目	300	65	15	29	29		他道 80	無
455	201 I 0619	えのうらちちようめ 江ノ浦町8丁目(3)		ひこしまえ うらちちよう 彦島江ノ浦町	ちようめ 8丁目	140	55	8	10	10		他道 30	無
456	201 I 0621	てしまつひがしまち 弟子待東町(2)		ひこしますぎたちちよう 彦島杉田町	ちようめ 1丁目	240	40	13	11	11	浄(1)	他道 110	無
457	201 I 0623	やまなちちようめ 山中町2丁目(3)-①		やまなちちよう 山中町	ちようめ 2丁目	170	30	32	16	16		他道 70	無
458	201 I 0626	たのくびちちようめ 田の首町2丁目(5)-①		ひこしま たのくびちちよう 彦島田ノ首町	ちようめ 2丁目	170	35	16	12	12		市道 150	無
459	201 I 0631	しほほまちちようめ 塩浜町4丁目(1)-①		ひこしましほほまちちよう 彦島塩浜町	ちようめ 4丁目	160	35	20	20	20		市道 130	無
460	201 I 0634	さこまちちようめ 迫町1丁目(3)		ひこしまさこまち 彦島迫町	ちようめ 1丁目	140	40	8	13	13			無
461	201 I 0635	さこまちちようめ 迫町2丁目(5)		ひこしまさこまち 彦島迫町	ちようめ 2丁目	250	40	30	18	18		県道 200 市道 20	無
462	201 I 0636	さこまちちようめ 迫町2丁目(4)		ひこしまさこまち 彦島迫町	ちようめ 2丁目	420	40	30	52	52		市道 140 他道 210	無
463	201 I 0639	さこまちちようめ 迫町4丁目(1)		ひこしまさこまち 彦島迫町	ちようめ 4丁目	270	40	20	19	19		市道 150	無
464	201 I 0641	にしやまちちようめ 西山町3丁目(1)		ひこしまにしやまちちよう 彦島西山町	ちようめ 3丁目	110	70	7	7	7		県道 60 市道 60	無
465	201 I 0642	にしやまちちようめ 西山町3丁目(2)		ひこしまにしやまちちよう 彦島西山町	ちようめ 3丁目	40	80	5	5	5		市道 30	無
466	201 I 0644	いざきちちようめ 伊崎町2丁目6		いざきちちよう 伊崎町	ちようめ 2丁目	230	38	16	13	13		市道 340	無
467	201 I 0651	かみしんちちようめ 上新地町2丁目2		かみしんちちよう 上新地町	ちようめ 2丁目	205	45	9	9	9	学(1)	市道 25	有
468	201 I 0652	かみしんちちようめ 上新地町5丁目4		かみしんちちよう 上新地町	ちようめ 5丁目	350	35	8	29	29	学(1)	市道 55 他道 50	有
469	201 I 0653	かみしんちちようめ 上新地町5丁目5		かみしんちちよう 上新地町	ちようめ 5丁目	180	30	18	0	0	学(1)		有
470	201 I 0655	みなみおおつぼちよう 南大坪町(3)		みなみおおつぼちよう 南大坪町		100	35	9	9	9			無
471	201 I 0657	みなみおおつぼちよう 南大坪町(5)		みなみおおつぼちよう 南大坪町		55	35	15	7	7			無
472	201 I 0658	にしおおつぼちよう 西大坪町(1)		にしおおつぼちよう 西大坪町		300	35	12	40	40	公(1)	市道 120	無
473	201 I 0664	たけひさちちようめ 武久町1丁目2		たけひさちちよう 武久町	ちようめ 1丁目	60	30	5	5	5			無
474	201 I 0666	たけひさちちようめ 武久町2丁目2		たけひさちちよう 武久町	ちようめ 2丁目	90	30	6	6	6			無
475	201 I 0670	やまのたみなまち 山ノ田南町(3)		やまのたみなまち 山の田南町		125	60	5	12	12		市道 50	無
476	201 I 0672	やまのたほんまち 山ノ田本町(2)		やまのたほんまち 山の田本町		45	45	5	5	5	他(1)	市道 30	無
477	201 I 0673	やまのたほんまち 山ノ田西町(3)		やまのたほんまち 山の田西町		120	45	8	25	25		市道 75	無
478	201 I 0679	たいがくちちようめ 大学町3丁目4		たいがくちちよう 大学町	ちようめ 3丁目	370	30	13	25	25		市道 370	無

危険箇所一連番号	都道府県内箇所番号	箇所名	位置			急傾斜地崩壊箇所の延長	地形要因		保全対象				関連避難場所	
			町	大字等	小字等		傾斜度	斜面高さ	人家戸数		公共的建物	公共施設		
									人家戸数	換算人家戸数				
														戸
m	度	m	戸	戸	棟	m								
479	201 I 0680	みかわちよう 三河町(1)-①		みかわちよう 三河町		60	30	22	9	9				無
480	201 I 0686	はたぶちようちようめ 幡生町2丁目5		はたぶちよう 幡生町	ちようめ 2丁目5	70	35	5	7	7				無
481	201 I 0688	うしろだちようちようめ 後田町5丁目3		うしろだちよう 後田町	ちようめ 5丁目3	56	35	7	11	11		市道 65		無
482	201 I 0693	うしろだちようちようめ 後田町4丁目3		うしろだちよう 後田町	ちようめ 4丁目	255	35	14	10	10	学(1)	市道 260		有
483	201 I 0696	うしろだちようちようめ 後田町4丁目6		うしろだちよう 後田町	ちようめ 4丁目	130	40	8	17	17				無
484	201 I 0699	うしろだちようちようめ 後田町2丁目		うしろだちよう 後田町	ちようめ 2丁目	160	45	8	58	58				無
485	201 I 0700	うしろだちようちようめ 後田町1丁目2		うしろだちよう 後田町	ちようめ 1丁目2	75	45	7	4	4	学(1)			無
486	201 I 0703	はやまちよう 羽山町(1)		はやまちよう 羽山町		240	50	12	24	24		市道 55		無
487	201 I 0704	はやまちよう 羽山町(2)-①		はやまちよう 羽山町		110	60	9	9	9		県道 110		無
488	201 I 0706	ひがしむかいやまちよう 東向山町(3)		ひがしむかいやまちよう 東向山町		75	60	6	9	9		市道 75		無
489	201 I 0711	こうようちよう 向洋町(3)		こうようちよう 向洋町	ちようめ 3丁目	40	80	5	6	6				無
490	201 I 0713	かんだちようちようめ 神田町1丁目3-①		かんだちよう 神田町	ちようめ 1丁目	125	35	7	6	6		J R 125		無
491	201 I 0726	ながさきしんまち 長崎新町(4)		ながさきしんまち 長崎新町		70	30	10	12	12		市道 50		無
492	201 I 0728	うえじようちよう 上条町(1)		うえじようちよう 上条町	ちようめ 5丁目	190	60	6	42	42		市道 70		無
493	201 I 0729	ささやまちよう 笹山町(2)		ささやまちよう 笹山町		155	50	7	18	18	宿(2)			無
494	201 I 0730	ささやまちよう 笹山町(3)		ささやまちよう 笹山町		70	40	5	17	17		市道 15		無
495	201 I 0734	たけざきちようちようめ 竹崎町3丁目		たけざきちよう 竹崎町	ちようめ 3丁目	130	40	7	17	17	病(1) 宿(1)			無
496	201 I 0738	まるやまちようちようめ 丸山町4丁目①		まるやまちよう 丸山町	ちようめ 4丁目	70	40	5	10	10		市道 20		無
497	201 I 0750	やまのくちちよう 山の口町(2)		やまのくちちよう 山の口町		50	30	5	1	1	郵(1)			無
498	201 I 0752	かみたなちちようちようめ 上田中町1丁目5		かみたなちちよう 上田中町	ちようめ 1丁目	80	40	12	0	0	学(1)	市道 40		無
499	201 I 0757	かみたなちちようちようめ 上田中町2丁目(4)		かみたなちちよう 上田中町	ちようめ 2丁目	130	40	13	17	17				無
500	201 I 0758	かみたなちちようちようめ 上田中町2丁目5		かみたなちちよう 上田中町	ちようめ 2丁目	110	40	12	22	22		市道 65		無
501	201 I 0761	かみたなちちようちようめ 上田中町3丁目		かみたなちちよう 上田中町	ちようめ 3丁目	60	55	6	8	8		市道 20		無
502	201 I 0766	なべちちよう 南部町(3)		なべちちよう 南部町		70	40	8	4	8	役(1) 病(1)	市道 65		無
503	201 I 0769	いりえちちよう 入江町(3)		いりえちちよう 入江町		125	55	10	7	7	宿(1)	市道 20		無
504	201 I 0770	きふねちちようちようめ 貴船町4丁目4		きふねちちよう 貴船町	ちようめ 4丁目	220	50	9	10	10	保(1)	市道 35		無
505	201 I 0771	きふねちちようちようめ 貴船町4丁目5		きふねちちよう 貴船町	ちようめ 4丁目	65	35	9	109	109				無
506	201 I 0773	きふねちちようちようめ 貴船町3丁目2-①		きふねちちよう 貴船町	ちようめ 3丁目	280	55	5	10	10		市道 225		無
507	201 I 0774	きふねちちようちようめ 貴船町3丁目2-②		きふねちちよう 貴船町	ちようめ 3丁目	170	35	22	21	21		市道 90		無
508	201 I 0778	みやたまちちようめ 宮田町2丁目2		みやたまちちよう 宮田町	ちようめ 2丁目	40	40	7	8	8	公(1)			無
509	201 I 0782	ほんまちちちようめ 本町1丁目2		ほんまち 本町	ちようめ 1丁目	80	35	12	15	15		市道 60		無
510	201 I 0786	むくのちちちようちようめ 棕野町1丁目6		むくのちちちよう 棕野町	ちようめ 1丁目6	130	35	13	11	11				無
511	201 I 0787	むくのちちちようちようめ 棕野町1丁目7		むくのちちちよう 棕野町	ちようめ 1丁目7	200	30	20	25	25				無
512	201 I 0788	むくのちちちようちようめ 棕野町1丁目8		むくのちちちよう 棕野町	ちようめ 1丁目8	100	30	12	12	12		市道 100		無
513	201 I 0789	むくのちちちようちようめ 棕野町1丁目9		むくのちちちよう 棕野町	ちようめ 1丁目9	90	30	12	6	6		市道 90		無
514	201 I 0790	みもすそがわちちよう みもすそ川町(5)-①		みもすそがわちちよう みもすそ川町		30	38	10	5	5				無
515	201 I 0795	まえだちちようめ 前田2丁目4		まえだ 前田	ちようめ 2丁目	160	40	10	12	12		高速・国道 40		無

危険箇所一連番号	都道府県内箇所番号	箇所名	位置			急傾斜地崩壊箇所の延長 m	地形要因		保全対象				関連避難場所
			町	大字等	小字等		傾斜度 度	斜面高さ m	人家戸数		公共的建物 棟	公共施設 m	
									人家戸数 戸	換算人家戸数 戸			
516	201 I 0796	はまうらみなみまち 浜浦南町(2)		ちようふはまうらみなみまち 長府浜浦南町		80	35	16	11	11		市道 145 他道 145	無
517	201 I 0797	はまうらみなみまち 浜浦南町(3)-1		ちようふはまうらみなみまち 長府浜浦南町		100	30	13	16	16			無
518	201 I 0798	はまうらみなみまち 浜浦南町(4)		ちようふはまうらみなみまち 長府浜浦南町		40	40	8	5	5			無
519	201 I 0799	はまうらちよう 浜浦町(2)		ちようふはまうらちよう 長府浜浦町		58	30	15	10	10		他道 90	無
520	201 I 0800	はまうらちよう 浜浦町(3)-①		ちようふはまうらちよう 長府浜浦町		190	30	14	24	24	他(1)	他道 240	無
521	201 I 0802	はごろみなみちよう 羽衣南町(1)		ちようふはごろみなみちよう 長府羽衣南町		138	50	20	11	11		他道 160	無
522	201 I 0803	くろもみなみまち 黒門南町(2)		ちようふくろもみなみまち 長府黒門南町		175	50	6	9	9	宿(1)	他道 105	無
523	201 I 0805	はごちちよう 羽衣町(2)		ちようふはごちちよう 長府羽衣町		85	35	8	7	7		他道 25	無
524	201 I 0808	まつばらちよう 松原町(1)		ちようふまつばらちよう 長府松原町		508	45	20	45	45	公(1)	他道 425	無
525	201 I 0809	さむらいまちちようめ 侍町1丁目1		ちようふさむらいまち 長府侍町	ちようめ 1丁目	130	40	12	8	8		他道 15	無
526	201 I 0810	さむらいまちちようめ 侍町1丁目2		ちようふさむらいまち 長府侍町	ちようめ 1丁目	228	35	15	18	18	公(1)	他道 215	無
527	201 I 0811	おうさかちよう 逢坂町(4)		ちようふおうさかちよう 長府逢坂町		165	30	23	22	22		市道 125	無
528	201 I 0812	あんようじちようめ 安養寺1丁目1		ちようふあんようじ 長府安養寺	ちようめ 1丁目	83	40	52	9	9		市道 50	無
529	201 I 0814	たまのうらちよう 珠の浦町(1)-①		ちようふたまのうらちよう 長府珠の浦町		170	33	40	12	12			無
530	201 I 0817	あんようじちようめ 安養寺1丁目4		ちようふあんようじ 長府安養寺	ちようめ 1丁目	88	30	10	6	6		県道 50	無
531	201 I 0819	こじようちよう 古城町(1)		ちようふこじようちよう 長府古城町		395	55	17	31	31	病(1)	J R 190 市道 275	無
532	201 I 0820	こじようちよう 古城町(2)		ちようふこじようちよう 長府古城町		30	50	6	8	8			無
533	201 I 0823	しんしおうじちよう 新四王司町(3)		ちようふしんしおうじちよう 長府新四王司町		110	55	10	13	13		市道 110	無
534	201 I 0824	しおうじちよう 四王司町(1)		ちようふしおうじちよう 長府四王司町		120	35	12	9	9		市道 70	無
535	201 I 0825	しおうじちよう 四王司町(2)		ちようふしおうじちよう 長府四王司町		115	30	23	12	12		市道 60	無
536	201 I 0827	しおうじちよう 四王司町(4)		ちようふしおうじちよう 長府四王司町		175	55	8	26	26	公(1)	市道 180	無
537	201 I 0828	ほうじちよう 豊城町(1)		ちようふほうじちよう 長府豊城町		160	40	18	12	12		市道 130	無
538	201 I 0831	まつおだみなみまち 松小田南町(4)		ちようふまつおだみなみまち 長府松小田南町		58	50	7	7	7		市道 40	無
539	201 I 0832	まつおだみなみまち 松小田南町(5)		ちようふまつおだみなみまち 長府松小田南町		138	40	8	27	27		市道 50	無
540	201 I 0834	まつおだきたまち 松小田北町(4)-①		ちようふまつおだきたまち 長府松小田北町		290	40	8	33	50	老(1)	市道 395	無
541	201 I 0837	ちどりがおかちよう 千鳥ヶ丘町(1)		ちどりがおかちよう 千鳥ヶ丘町		413	35	18	24	24	学(1) 他(1)	市道 185	無
542	201 I 0840	うべ 宇部(1)		うべ 宇部		120	35	26	5	5		市道 80	無
543	201 I 0841	うべ 宇部(2)		おうじかんだ 王司神田	ちようめ 1丁目	260	40	15	14	14	役(1) 公(1)		有
544	201 I 0842	うべ 宇部(3)		おうじかんだ 王司神田	ちようめ 1丁目	100	30	6	6	6			無
545	201 I 0843	おうだんち 王司団地		おうじかんだ 王司神田	ちようめ 2丁目	65	35	9	7	7		市道 30	無
546	201 I 0846	おうじかんのん 王司観音(3)		にしかんのんちよう 西観音町		185	30	16	18	18		市道 80	無
547	201 I 0847	おうじかんのん 王司観音(4)		にしひがしかんのんちよう 西観音町		155	35	30	10	10		市道 140	無
548	201 I 0850	ときすえだんち 時末団地		きよすえ 清末	じようほく 城北	145	35	14	25	25			無
549	201 I 0853	おづきほんまち 小月本町(5)		おづきみや 小月宮の町		190	40	7	17	17	学(1)	市道 170	有
550	201 I 0857	しやうやしんまちちようめ 勝谷新町3丁目(2)-①		しやうやしんまち 勝谷新町	ちようめ 1丁目	205	35	18	15	15		高速・国道 205	無
551	201 I 0860	まえしやちよう 前勝谷町(2)		まえしやちよう 前勝谷町		170	30	10	9	9			無
552	201 I 0862	たくらごてんまち 田倉御殿町2丁目		たくらごてんまち 田倉御殿町	ちようめ 1丁目	45	40	10	10	10		市道 100	無

危険箇所一連番号	都道府県内箇所番号	箇所名	位置			急傾斜地崩壊箇所の延長 m	地形要因		保全対象				関連避難場所
			町	大字等	小字等		傾斜度 度	斜面高さ m	人家戸数		公共的建物 棟	公共施設 m	
									人家戸数 戸	換算人家戸数 戸			
553	201 I 0864	たくらちよう 田倉町(5)		たくらちよう 田倉町		300	40	18	19	19		市道 260	無
554	201 I 0867	ひえだきたまち 稗田北町(1)		ひえだきたまち 稗田北町		100	45	6	13	13			無
555	201 I 0872	いくらちようめ 伊倉町3丁目1		いくらちよう 伊倉町	ちようめ 3丁目	120	40	10	14	14		市道 170	無
556	201 I 0887	えのうらちようめ 江ノ浦町1丁目(6)		ひこしまえ うらちよう 彦島江ノ浦町	ちようめ 1丁目	50	50	5	6	6			無
557	201 I 0888	いざきちようめ 伊崎町2丁目8		いざきちよう 伊崎町	ちようめ 2丁目	100	30	9	9	9			無
558	201 I 0889	かみしんちちようめ 上新地町2丁目3		かみしんちちよう 上新地町		175	35	5	7	7		市道 10	無
559	201 I 0891	かみしんちちようめ 上新地町5丁目8		かみしんちちよう 上新地町	ちようめ 5丁目	125	50	14	25	25		市道 75	無
560	201 I 0893	たいへいちよう 大平町(2)		たいへいちよう 大平町		130	35	6	17	17			無
561	201 I 0895	すじかわちよう 筋川町(3)		すじかわちよう 筋川町		35	35	6	17	17			無
562	201 I 0899	たけひさちようめ 武久町2丁目5		たけひさちよう 武久町	ちようめ 2丁目	120	45	15	0	169	病(1)	市道 70	無
563	201 I 0901	やまのたしがしまち 山の田東町(3)		やまの たしがしまち 山の田東町		75	40	5	12	12			無
564	201 I 0904	たいがちちようめ 大学町2丁目		たいがちちよう 大学町	ちようめ 2丁目	70	30	16	8	8			有
565	201 I 0907	いくのちちようめ 生野町2丁目2		いくのちちよう 生野町	ちようめ 2丁目2	90	45	7	14	14			無
566	201 I 0910	いしがみちちよう 石神町(3)		いしがみちちよう 石神町		160	35	14	38	38			無
567	201 I 0911	もとまち 元町		もとまち 元町		60	50	6	18	18			無
568	201 I 0912	にしかんちちよう 西神田町(5)		にしかんちちよう 西神田町		70	40	13	12	12	学(1)		有
569	201 I 0918	めいちちよう 名池町(5)-①		めいちちよう 名池町		150	50	9	20	20		市道 250	無
570	201 I 0925	みもすそがわちよう みもすそ川町(11)		みもすそ川町		40	30	12	6	6		市道 40	無
571	201 I 0929	いちのみやちちようめ 一の宮町2丁目		いちのみやちちよう 一の宮町	ちようめ 2丁目	80	45	5	17	17		市道 5	無
572	201 I 0933	いちのみやちちようめ 一の宮住吉2丁目		いちのみやちちよう 一の宮住吉	ちようめ 2丁目	160	30	6	7	7			無
573	201 I 0935	いちのみやがくえんちよう 一の宮学園町(1)		いちのみやがくえんちよう 一の宮学園町		60	30	10	0	0	学(2)		無
574	201 I 0936	いちのみやがくえんちよう 一の宮学園町(2)		いちのみやがくえんちよう 一の宮学園町		210	30	14	28	28		市道 180	無
575	201 I 0937	いちのみやがくえんちよう 一の宮学園町(3)		いちのみやがくえんちよう 一の宮学園町		240	30	25	24	24		市道 260	無
576	201 I 0941	ふるやちちようめ 古屋町1丁目2		ふるやちちよう 古屋町	ちようめ 1丁目	115	35	6	4	10	学(1)	市道 50	無
577	201 I 0944	しょうやしんまちちようめ 勝谷新町2丁目2		しょうやしんまち 勝谷新町	ちようめ 2丁目	310	40	13	39	39		市道 430	無
578	201 I 0945	くろもみなみまち 黒門南町(5)		ちようふるもみなみまち 長府黒門南町		145	40	15	14	14	公(1) 他(1)		無
579	201 I 0946	くろもみなみまち 黒門南町(2)		ちようふるもみなみまち 長府黒門南町		107	40	8	6	6			無
580	201 I 0947	はごろもみなみちちよう 羽衣南町(2)		ちようはごろもみなみちちよう 長府羽衣南町		98	35	20	17	17	他(1)	他道 140	無
581	201 I 0948	はごろもちちよう 羽衣町(3)		ちようはごろもちちよう 長府羽衣町		190	40	10	17	17		他道 120	無
582	201 I 0949	まつばらちちよう 松原町(2)		ちようまつばらちちよう 長府松原町		130	40	10	13	13		他道 55	無
583	201 I 0956	たまのうらちちよう 珠の浦町(2)		ちようたまのうらちちよう 長府珠の浦町		318	45	13	12	12		市道 320	無
584	201 I 0958	みしまちちよう 三島町(4)		ちようみしまちちよう 長府三島町		90	30	15	7	7			無
585	201 I 0962	とよらちちよう 豊浦町(3)		ちようとよらちちよう 長府豊浦町		240	40	22	5	5	浄(1)		無
586	201 I 0965	まんじゅちちよう 満珠町(6)		ちようまんじゅちちよう 長府満珠町		140	60	6	8	8		市道 80	無
587	201 I 0966	まんじゅちちよう 満珠町(7)		ちようまんじゅちちよう 長府満珠町		105	35	23	29	29		市道 200	無
588	201 I 0968	まんじゅちちよう 満珠町(9)		ちようまんじゅちちよう 長府満珠町		365	50	30	36	36		市道 280	無
589	201 I 0969	まんじゅちちよう 満珠町(3)		ちようまんじゅちちよう 長府満珠町		245	40	20	26	26		市道 250	無

危険箇所一連番号	都道府県内箇所番号	箇所名	位置			急傾斜地崩壊箇所の延長 m	地形要因		保全対象				関連避難場所
			町	大字等	小字等		傾斜度 度	斜面高さ m	人家戸数		公共的建物 棟	公共施設 m	
									人家戸数 戸	換算人家戸数 戸			
590	201 I 0973	ひのちよう 日の出町 (2)		ちようふひ 長府日の出町		195	35	6	0	0	学(1)	市道 25	無
591	201 I 0975	ほうじようちよう 豊城町(3)		ちようふほうじようちよう 長府豊城町		320	40	14	40	40		市道 60	無
592	201 I 0977	さいがわちようめ 才川 2丁目 2		さいがわ 才川	ちようめ 2丁目	313	35	40	0	0	学(1)		無
593	201 I 0978	さいがわちようめ 才川 2丁目 4		さいがわ 才川	ちようめ 2丁目	123	30	30	0	28	老(1)		無
594	201 I 0981	にしかんのんちよう 西観音町		にしかんのんちよう 西観音町		370	30	7	18	18		市道 50	無
595	201 I 0985	きよすえほんまち 清末本町2		きよすえほんまち 清末本町		130	30	8	8	8			無
596	201 I 0986	きよすえくらま 清末鞍馬		きよすえくらま 清末中町	ちようめ 1丁目	90	40	8	10	10		市道 100	無
597	201 I 0988	きよすえくらまちようめ 清末鞍馬5丁目		きよすえくらま 清末鞍馬	ちようめ 5丁目	330	30	5	25	25		市道 20	無
598	201 I 0992	おづきたかおまち 小月高雄町		おづきたかおまち 小月高雄町		250	30	32	8	8			無
599	201 I 0994	うづい 宇津井		うづい 宇津井		85	35	10	7	7		市道 20	無
600	201 I 0995	よしだ 吉田下市		よしだ 吉田	しもいち 下市	115	30	6	12	12			無
601	201 I 0996	よしだ 吉田 (4)		よしだじがた 吉田地方	むねじ 宗地	230	35	22	21	21		市道 120	無
602	201 I 0999	たくら 田倉 (2)		たくら 田倉		300	45	10	7	7		市道 100	無
603	201 I 1000	たくら 田倉 (3)		たくら 田倉		180	45	8	7	7		市道 25	無
604	201 I 1003	あきね 秋根 (6)		あきね 秋根		140	45	13	0	0	学(1)		有
605	201 I 1008	やすおか 安岡		やすおか 安岡		120	60	30	8	28	精(1)		無
606	201 I 1011	ふたおいしよがっこう 蓋井小学校		ふたおいしま 蓋井島		140	30	7	0	0	学(1)		無
607	201 I 1600	みかわちよう 三河町 (1)-②		みかわちよう 三河町	(1) ②	390	30	40	56	56			無
608	201 I 1601	はやまちよう 羽山町(2)-②		はやまちよう 羽山町		165	80	6	6	26	保(1)	市道 5	有
609	201 I 1602	まるやまちようちようめ 丸山町4丁目②		まるやまちよう 丸山町	ちようめ 4丁目	35	32	6	7	7			無
610	201 I 1603	みもすぞわちよう みもすぞ川町 (5)-②		みもすぞ川町	がわちよう	120	40	50	0	0	警(1)		無
611	201 I 1604	はまうらちよう 浜浦町 (3)-②		ちようふはまうらちよう 長府浜浦町		133	30	20	17	17		他道 145	無
612	201 I 1605	たまのうらちよう 珠の浦町(1)-②		ちようふたま うちよう 長府珠の浦町		125	30	34	21	21			無
613	201 I 1606	まつおだきたまち 松小北北町 (4)-②		ちようふまつ おだきたまち 長府松小北北町		85	50	8	7	77	老(1)	市道 15	無
614	201 I 1607	しよやしんまちちようめ 勝谷新町3丁目(2)-②		しよやしんまち 勝谷新町	ちようめ 1丁目	60	35	14	7	7			無
615	201 I 1608	めいちちよう 名池町(5)-②		めいちちよう 名池町		140	60	6	25	25			無
616	201 I 1609	よしもき 吉母御崎		よしも 吉母	みさき 御崎	28	30	12	0	0	他(1)	市道 28	無
617	201 I 1610	よしだゆたに 吉田湯谷		よしだ 吉田	ゆたに 湯谷	255	45	19	5	5		県道 45 市道 110	無
618	201 I 1611	よしも 吉母 (1)		よしも 吉母		120	45	22	8	8		市道 120	無
619	201 I 1612	ながたごう 永田郷		ながたごう 永田郷		95	45	5	1	45	老(1)	市道 20	無
620	201 I 1613	うついしも 内日下		うついしも 内日下		130	45	45	0	0	公(1)	県道 100	無
621	201 I 1614	よしも 吉母 (2)		よしも 吉母		175	30	44	7	7		県道 90	無
622	201 I 1615	よしみかみ 吉見上 (2)		よしみかみ 吉見上		125	35	44	1	1	公(1)	市道 105	無
623	201 I 1616	よしみかみ 吉見上 (3)		よしみかみ 吉見上		100	40	12	1	1	宿(1)	県道 10 市道 5	有
624	201 I 1617	よしみかみとしなが 吉見上年永		よしみかみ 吉見上	としなが 年永	65	30	96	5	5		市道 70	無
625	201 I 1618	おづきちよう 小月町		おづきちよう 小月町		140	45	50	0	0	浄(1)		無
626	201 I 1619	よしだ 吉田		よしだ 吉田		125	40	18	5	5		市道 65	無



危険箇所一連番号	都道府県内箇所番号	箇所名	位置			急傾斜地崩壊箇所の延長 m	地形要因		保全対象				関連避難場所
			町	大字等	小字等		傾斜度 度	斜面高さ m	人家戸数		公共的建物 棟	公共施設 m	
									人家戸数 戸	換算人家戸数 戸			
627	201 I 1620	よしだわかいがわち 吉田向河内	よしだ 吉田	むかいがわち 向河内	180	40	20	6	6		市道 20	無	
628	201 I 1621	ながたほんまちよんちようめ 永田本町 4 丁目	ながたほんまち 永田本町	よんちようめ 4 丁目	300	45	80	0	0	学(1) 他(1)	市道 130	無	
629	201 I 1622	よしみさとまちいつちようめ 吉見里町 1 丁目	よしみ さとまち 吉見里町	いつちようめ 1 丁目	85	30	12	0	0	他(1)		無	
630	201 I 1623	よしみさとまちにちようめ 吉見里町 2 丁目	よしみ さとまち 吉見里町	にちようめ 2 丁目	110	35	52	6	6		市道 25	無	
631	201 I 1624	よしみこずくちよう 吉見古宿町 (1)	よしみこずくちよう 吉見古宿町		85	30	68	1	1	宿(1)	市道 85	無	
632	201 I 1625	よしみこずくちよう 吉見古宿町 (2)	よしみこずくちよう 吉見古宿町		155	30	18	18	18		県道 150	無	
633	201 I 1626	おうちこばら 阿内小原	おうち 阿内	こばら 小原	205	30	20	5	5		市道 25	無	
634	201 I 1627	おづきほんまちちようめ 小月本町 1 丁目	おづきほんまち 小月本町	ちようめ 1 丁目	60	60	6	6	6		市道 10	無	
635	201 I 1628	おづききょうどまり 小月京泊	おづき きょうどまり 小月京泊		120	45	16	12	12		県道 65	無	
636	201 I 1629	よしだしもこや 吉田下木屋	よしだ 吉田	しもこや 下木屋	140	30	26	8	8		市道 50	無	
637	201 I 1630	いだ 井田 1	いだ 井田		150	40	20	0	0	公(1)		無	
638	201 I 1631	おうじかんだちようめ 王司神田 4 丁目	おうじ かんだ 王司神田	ちようめ 4 丁目	180	30	12	7	7			無	
639	201 I 1632	きよすえなまちちようめ 清末中町 1 丁目	きよすえなまち 清末中町	ちようめ 1 丁目	155	30	8	6	6		市道 75	無	
640	201 I 1633	いだ 井田 (2)	いだ 井田		155	45	28	5	5		市道 75	無	
641	201 I 1634	おのなががた 小野中方	おの 小野	なががた 中方	120	40	5	3	3	公(1)	市道 120	無	
642	201 I 1635	さいがわちようめ 才川 2 丁目 (1)	さいがわ 才川	ちようめ 2 丁目	173	35	12	14	14		J R 145	無	
643	201 I 1636	さいがわちようめ 才川 2 丁目 (2)	さいがわ 才川	ちようめ 2 丁目	108	40	7	9	9		市道 80	無	
644	201 I 1637	おうじかみまちちようめ 王司上町 3 丁目	おうじ かみまち 王司上町	ちようめ 3 丁目	123	35	20	6	6		市道 120	無	
645	201 I 1638	いしはら 石原	いしはら 石原		120	55	6	6	6			無	
646	201 I 1639	たくら 田倉 (2)	たくら 田倉		125	45	14	6	6			無	
647	201 I 1640	あんようしちちようめ 安養寺 1 丁目	ちようふあんようし 長府安養寺	ちようめ 1 丁目	105	38	16	12	12		市道 60	無	
648	201 I 1641	まんじゆしんちよう 満珠新町	まんじゆしんちよう 満珠新町		90	30	48	12	12		市道 130	無	
649	201 I 1642	しおうじちよう 四王司町	し おうじちよう 四王司町		95	35	36	11	11		市道 50	無	
650	201 I 1643	まんじゆちよう 満珠町 (1)	まんじゆちよう 満珠町		95	30	46	19	19		市道 100	無	
651	201 I 1644	まんじゆちよう 満珠町 (2)	まんじゆちよう 満珠町		235	39	20	15	15		市道 70	無	
652	201 I 1645	まんじゆちよう 満珠町 (3)	まんじゆちよう 満珠町		95	35	8	8	8	公(1)	市道 100	無	
653	201 I 1646	まんじゆちよう 満珠町 (4)	ちようふまんじゆちよう 長府満珠町		90	38	8	6	6		市道 55	無	
654	201 I 1647	まつおだみなみまち 松小田南町	ちようふまつ おだ みなみまち 長府松小田南町		120	45	16	17	17		市道 200	無	
655	201 I 1648	まつおだ 松小田	まつ おだ 松小田		140	40	17	4	4	学(1)	市道 175	有	
656	201 I 1649	さいがわちようめ 才川 2 丁目 (3)	さいがわ 才川	ちようめ 2 丁目	170	35	12	7	7		J R 100 市道 15	無	
657	201 I 1650	まつおだみなみまち 松小田南町 (2)	ちようふまつ おだ みなみまち 長府松小田南町		160	45	12	14	14		J R 175 市道 120	無	
658	201 I 1651	えげまち 江下町	ちようふ えげまち 長府江下町		160	45	16	4	4	病(1)	J R 160 市道 100	無	
659	201 I 1652	あかだ 垢田	あかだ 垢田		90	32	12	3	3	学(1)		無	
660	201 I 1653	くまのにしまち 熊野西町 (2)	くまの にしまち 熊野西町		95	30	9	6	6			無	
661	201 I 1654	いちのみやちちようめ 一の宮町 1 丁目	いち みやちちようめ 一の宮町	ちようめ 1 丁目	200	35	20	18	18		市道 200	無	
662	201 I 1655	いちのみやがくえんまち 一の宮学園町 (1)	いち みやがくえんまち 一の宮学園町		65	30	60	13	13			無	
663	201 I 1656	いちのみやがくえんまち 一の宮学園町 (2)	いち みやがくえんまち 一の宮学園町		60	35	50	12	12			無	

危険箇所一連番号	都道府県内箇所番号	箇所名	位置			急傾斜地崩壊箇所の延長 m	地形要因		保全対象				関連避難場所
			町	大字等	小字等		傾斜度 度	斜面高さ m	人家戸数		公共的建物 棟	公共施設 m	
									人家戸数 戸	換算人家戸数 戸			
664	201 I 1657	いちのみやみよしちょうめ一の宮住吉1丁目		いちのみやみよし一の宮住吉	ちょうめ1丁目	130	30	10	5	5		市道 100	無
665	201 I 1658	くすのちょうめ楠乃4丁目		くすの楠乃	ちょうめ3丁目	185	50	38	8	8		市道 185	無
666	201 I 1659	しょうやしんまちちょうめ勝谷新町1丁目		しょうやしんまち勝谷新町	ちょうめ1丁目	175	30	15	5	5		市道 150	無
667	201 I 1660	しょうやしんまち勝谷		しょうやしんまち勝谷新町	ちょうめ2丁目	95	35	26	22	22		市道 215	無
668	201 I 1661	くすのちょうめ楠乃3丁目		くすの楠乃	ちょうめ3丁目	42	40	18	7	7		他道 42	無
669	201 I 1662	くすの楠乃		くすの楠乃	ちょうめ3丁目	145	30	30	5	5		市道 145	無
670	201 I 1663	おうさかちよう逢坂町		おうさかちよう逢坂町		110	30	35	8	8		市道 110	無
671	201 I 1664	なかおちよう中尾町		ちようふなかおちよう長府中尾町		148	31	9	7	7		市道 180	無
672	201 I 1665	なかどいききたまち中土居北町		ちようふなかどいききたまち長府中土居北町		130	31	10	7	7			無
673	201 I 1666	ふるえしようちよう古江小路町		ちようふそうしやまち長府惣社町		58	50	14	5	5		市道 60	無
674	201 I 1667	しんあかだにしまち新堀田西町		しんあかだにしまち新堀田西町	ちょうめ2丁目	225	46	33	0	33	老(1)		無
675	201 I 1668	あかだちようちよう堀田町1丁目		あかだちよう堀田町	ちょうめ1丁目	115	40	5	5	5			無
676	201 I 1669	たいがくまちちようめ大学町5丁目		たいがくまち大学町	ちょうめ5丁目	100	35	18	18	18		市道 30	無
677	201 I 1670	くまのちようちようめ熊野町1丁目		くまのちよう熊野町	ちょうめ1丁目	270	35	18	12	12		市道 70	無
678	201 I 1671	いちのみやおしほんまち一の宮卸本町		いちのみやおしほんまち一の宮卸本町		200	35	20	21	21		市道 180	無
679	201 I 1672	いちのみやちよう4ちようめ一の宮町4丁目		いちのみや一の宮	ちょうめ4丁目	90	35	12	0	0	病(1)	県道 100	無
680	201 I 1673	たかはた高畑		たかはた高畑		100	45	10	1	1	他(1)	市道 40	無
681	201 I 1674	とよらそん豊浦村		とよらそん豊浦村		198	30	10	8	8		市道 115	無
682	201 I 1675	とよらそん豊浦村(2)		とよらそん豊浦村		95	35	34	5	5		市道 75	無
683	201 I 1676	むくのみまちちようめ侍町1丁目(1)		ちようふむくのみまち長府侍町	ちょうめ1丁目	228	30	14	13	67	幼(1)		無
684	201 I 1677	むくのみまちちようめ侍町1丁目(2)		ちようふむくのみまち長府侍町	ちょうめ1丁目	70	35	24	0	54	幼(1)		無
685	201 I 1678	みやざきちよう宮崎町(2)		ちようふみやざきちよう長府宮崎町		185	35	16	0	0	学(1)	市道 70	無
686	201 I 1679	こんびらちよう金比羅町(1)		こんびらちよう金比羅町		220	35	8	6	6		市道 25	無
687	201 I 1680	こんびらちよう金比羅町(2)		こんびらちよう金比羅町		65	45	10	14	14			無
688	201 I 1681	うしろだちよう後田町4丁目		うしろだちよう後田町	ちょうめ4丁目	100	40	10	7	7			無
689	201 I 1682	やまのくちちよう山の口町		やまのくちちよう山の口町		210	40	20	26	26		市道 210	無
690	201 I 1683	はたぶちよう幡生町1丁目		はたぶちよう幡生町	ちょうめ1丁目	60	30	40	22	22		市道 50	無
691	201 I 1684	きふねちようちようめ貴船町4丁目(3)		きふねちよう貴船町	ちょうめ4丁目	130	40	25	1	1	役(1)	市道 130	無
692	201 I 1685	むくのちようちようめ棕野町3丁目		むくのちよう棕野町	ちょうめ3丁目	220	35	70	13	13			無
693	201 I 1686	むくのちようちようめ棕野町1丁目(1)		むくのちよう棕野町	ちょうめ1丁目	180	30	60	22	22		市道 125	無
694	201 I 1687	むくのちようちようめ棕野町1丁目(3)		むくのちよう棕野町	ちょうめ1丁目(3)	270	30	15	17	17		市道 130	無
695	201 I 1688	むくのちようちようめ棕野町1丁目(4)		むくのちよう棕野町	ちょうめ1丁目(4)	95	30	10	14	14		県道 80	無
696	201 I 1689	むくのちようちようめ棕野町2丁目		むくのちよう棕野町	ちょうめ2丁目	200	50	10	5	5		市道 170	無
697	201 I 1690	むくのかみまち棕野上町		むくのかみまち棕野上町		180	34	20	19	19		市道 220	無
698	201 I 1691	みもすそがわちようみもすそ川町		みもすそ川町		125	35	15	2	2	宿(1)	県道 90	無
699	201 I 1692	まえだちようめ前田2丁目(1)		まえだ前田	ちょうめ2丁目	220	30	32	24	24		市道 110	無
700	201 I 1693	まえだちようめ前田2丁目(2)		まえだ前田	ちょうめ1丁目	340	33	70	15	15		県道 80	無

危険箇所一連番号	都道府県内箇所番号	箇所名	位置			急傾斜地崩壊箇所の延長 m	地形要因		保全対象				関連避難場所	
			町	大字等	小字等		傾斜度 度	斜面高さ m	人家戸数		公共的建物 棟	公共施設 m		
									人家戸数 戸	換算人家戸数 戸				
														戸
701	201 I 1694	かみしんちちようちようめ 上新地町5丁目		かみしんちちよう 上新地町	ちようめ 5丁目	30	40	5	8	8				無
702	201 I 1695	かみしんちちようちようめ 上新地町4丁目 (1)		かみしんちちよう 上新地町	ちようめ 4丁目	100	35	12	13	13			市道 10	無
703	201 I 1696	かんせいちよう 関西町		かんせいちよう 関西町		110	32	8	11	11	学(1)			有
704	201 I 1697	ながさきちゆうおうちよう 長崎中央町		ながさきちゆうおうちよう 長崎中央町		80	50	15	18	18				無
705	201 I 1698	かすがちよう 春日町		かすがちよう 春日町		132	40	5	5	5	浄(1)			無
706	201 I 1699	こうようちようちようめ 向洋町 2丁目		こうようちよう 向洋町	ちようめ 2丁目	65	30	7	10	10				無
707	201 I 1700	うしろだちちようちようめ 後田町 1丁目		うしろだちちよう 後田町	ちようめ 1丁目	40	60	8	0	0	警(1)		県道 45	無
708	201 I 1701	かみたなかちようちようめ 上田中町7丁目		かみたなかちよう 上田中町	ちようめ 7丁目	55	30	5	7	7			市道 30	無
709	201 I 1702	かみたなかちようちようめ 上田中町 5丁目		かみたなかちよう 上田中町	ちようめ 5丁目	53	40	9	13	13			市道 20	無
710	201 I 1703	まるやまちちようちようめ 丸山町 2丁目		まるやまちちよう 丸山町	ちようめ 2丁目	120	35	8	18	18	学(1)		市道 125	無
711	201 I 1704	まるやまちちようちようめ 丸山町1丁目		まるやまちちよう 丸山町	ちようめ 1丁目	90	40	5	12	24	幼(1)		市道 50	無
712	201 I 1705	かみたなかちようちようめ 上田中町1丁目 (1)		かみたなかちよう 上田中町	ちようめ 1丁目	150	40	14	7	7	学(1) 病(1)		県道 50	無
713	201 I 1706	かみたなかちようちようめ 上田中町1丁目 (2)		かみたなかちよう 上田中町	ちようめ 1丁目	205	40	14	3	3	学(1)		市道 55	有
714	201 I 1707	かみたなかちようちようめ 上田中町 1丁目 (3)		かみたなかちよう 上田中町	ちようめ 1丁目 (3)	80	40	8	4	4	学(1)		市道 70	有
715	201 I 1708	かみたなかちようちようめ 上田中町 1丁目 (4)		かみたなかちよう 上田中町	ちようめ 1丁目 (4)	50	40	7	7	7			県道 20	無
716	201 I 1709	かみたなかちようちようめ 上田中町 2丁目		かみたなかちよう 上田中町	ちようめ 2丁目	100	40	8	12	12				無
717	201 I 1710	なべちよう 南部町 (1)		なべちよう 南部町		75	45	7	5	5	病(1)			無
718	201 I 1711	なべちよう 南部町 (2)		なべちよう 南部町		140	35	9	3	3	役(1)			無
719	201 I 1712	なべちよう 南部町 (3)		なべちよう 南部町		75	40	8	19	19			市道 30	無
720	201 I 1713	きふねちようちようめ 貴船町3丁目 (1)		きふねちよう 貴船町	ちようめ 3丁目	75	40	8	10	10	他(1)			無
721	201 I 1714	きふねちようちようめ 貴船町3丁目 (2)		きふねちよう 貴船町	ちようめ 3丁目	90	32	12	6	40	老(1)			無
722	201 I 1715	きふねちようちようめ 貴船町2丁目 (1)		きふねちよう 貴船町	ちようめ 2丁目	85	35	12	7	7			市道 55	無
723	201 I 1716	きふねちようちようめ 貴船町2丁目 (2)		きふねちよう 貴船町	ちようめ 2丁目	140	35	30	17	17				無
724	201 I 1717	ほんまちちようめ 本町4丁目1		ほんまち 本町	ちようめ 4丁目	150	35	7	10	10	学(1)			有
725	201 I 1718	ほんまちちようめ 本町4丁目2		ほんまち 本町	ちようめ 4丁目	53	30	7	14	14			市道 50	無
726	201 I 1719	だんのうらちちよう 壇之浦町		だんのうらちちよう 壇之浦町		110	45	40	9	9			高速・国道 110	無
727	201 I 1720	いまうらちちよう 今浦町 (1)		いまうらちちよう 今浦町		60	50	10	9	9	宿(1)		市道 32	無
728	201 I 1721	ながさきしんまち 長崎新町		ながさきしんまち 長崎新町		80	70	5	19	19				無
729	201 I 1723	ほそえちようちようめ 細江町1丁目 (1)		ほそえちよう 細江町	ちようめ 1丁目	70	40	5	7	22	保(1)			無
730	201 I 1724	かんのんざきちよう 観音崎町		かんのんざきちよう 観音崎町		65	40	9	7	7				無
731	201 I 1725	おつききようどまり 小月京泊 (2)		おつききようどまり 小月京泊		120	42	15	13	13				無
732	201 I 1726	まつおだきたまち 松小田北町		ちようふまつ おだ きたまち 長府松小田北町		15	35	20	7	7			市道 15	有
733	201 I 1727	よしだしんまち 吉田下市		よしだ 吉田	しんまち 下市	110	45	12	5	5			市道 95	無
734	201 I 1728	よしだ北あしがわち 吉田北足河内 (1)		よしだ 吉田	北あしがわち 北足河内	290	40	20	6	6			市道 260	無
735	201 I 1729	おつきほんまち 小月本町 1丁目 (1)		おつき ほんまち 小月本町	いつちようめ 1丁目	35	30	6	5	5				有
736	201 I 1730	おつききようどまり 小月京泊 (1)		おつききようどまり 小月京泊		80	30	8	5	5				無
737	201 I 1731	ろうそう 老僧 (1)		おの 小野	ろうそう 老僧	75	30	96	2	2	公(1)			無



危険箇所一連番号	都道府県内箇所番号	箇所名	位置			急傾斜地崩壊箇所の延長 m	地形要因		保全対象				関連避難場所
			町	大字等	小字等		傾斜度 度	斜面高さ m	人家戸数		公共的建物 棟	公共施設 m	
									人家戸数 戸	換算人家戸数 戸			
28	201 I 6674	やまのたちゅうおうちよう山ノ田中央町(1)		やま たほんまち山ノ田本町		265	45	5	20	20		市道 65	無
29	201 I 6682	みかわちよう三河町(3)		みかわちよう三河町		870	40	70	100	100	公(1)		無
30	201 I 6705	ひがしむかいやまちよう東向山町(2)		こうようちよう向洋町	ちようめ1丁目	220	30	8	9	43	病(1)		無
31	201 I 6709	こうようちようちようめ向洋町3丁目		さかえまち栄町		50	80	5	5	5			無
32	201 I 6713	かんだちようちようめ神田町1丁目3-②		かんだちよう神田町	ちようめ1丁目	150	40	14	3	43	幼(1)	J R 145 市道 85	無
33	201 I 6740	まるやまちようちようめ丸山町2丁目2		まるやまちよう丸山町	ちようめ2丁目	340	55	12	14	14	学(1)	市道 50	無
34	201 I 6756	かみたなちようちようめ上田中町2丁目7		かみたなちよう上田中町	ちようめ1丁目	55	70	11	10	10		県道 40	無
35	201 I 6759	かみたなちようちようめ上田中町2丁目6		かみたなちよう上田中町	ちようめ2丁目	180	45	10	18	18			無
36	201 I 6779	さいわいまち幸町		さいわいまち幸町		90	40	16	2	2	宿(1)		無
37	201 I 6855	しょうやしんまちちようめ勝谷新町3丁目(1)		しょうやしんまち勝谷新町	ちようめ3丁目	115	35	10	7	7			無
38	201 I 6881	さこまちちようめ追町2丁目(3)		ひこしまさこまち彦島追町	ちようめ2丁目	130	70	8	10	10		県道 90	無
39	201 I 6885	さこまちちようめ追町3丁目(7)		ひこしまさこまち彦島追町	ちようめ3丁目	110	45	15	9	9		市道 200	無
40	201 I 6886	ほんむらちようちようめ本村町7丁目(8)		ひこしまほんむらち彦島本村町	ちようめ7丁目	140	50	25	18	18		県道 100	無
41	201 I 6902	やまのたちゅうおうちよう山ノ田中央町(2)		やま たちゅうおうちよう山ノ田中央町		125	50	7	8	8	病(1)	市道 130	無
42	201 I 6909	はたおほんまち幡生本町(7)		はたおほんまち幡生本町		135	30	15	11	11		市道 100	無
43	201 I 6914	ながさきちようちようめ長崎町1丁目		ながさきちよう長崎町	ちようめ1丁目	80	40	9	5	5	公(1)		無
44	201 I 6916	ささやまちよう笹山町(4)		ささやまちよう笹山町		110	35	7	20	20		市道 120	無
45	201 I 6942	ふるやちようちようめ古屋町2丁目		ふるやちよう古屋町	ちようめ2丁目	90	36	12	5	5			無
46	201 I 6943	くすの楠乃(6)		くすの楠乃	ちようめ3丁目	80	30	6	4	4	公(1)	市道 80	無
47	201 I 6951	のぐるめちよう野久留米町(2)		ふるえしよじちよう古江小路町		303	35	8	20	20	学(1)	市道 110	無
48	201 I 6959	なかおちちよう中尾町		ちようふなかおちちよう長府中尾町		75	40	6	6	6		市道 25	無
49	201 I 6960	とようらちよう豊浦町(1)		ちようふとようらちよう長府豊浦町		80	38	12	9	9		市道 65	無
50	201 I 6963	まんじちちよう満珠町(4)		ちようふあんようじ長府安養寺	ちようめ1丁目	170	40	20	23	23		市道 50	無
51	201 I 6993	まつや松屋		まつや松屋		125	40	10	6	6		市道 175	無
52	201 I 7005	うついしもほりのうち内日下堀ノ内(2)		うついしも内日下	ほりうち堀ノ内	80	30	15	0	0	学(1)	市道 20	有
53	201 I 7007	とみとうちちようめ富任町8丁目2		とみとうちちよう富任町	ちようめ8丁目	150	50	9	0	38	学(1)		無
54	201 I 7011	さこまちちようめ追町4丁目(4)		ひこしまさこまち彦島追町	ちようめ4丁目	60	70	5	5	5			無
55	201 I 7012	おいまちちようめ老町1丁目(10)		ひこしまおいまち彦島老町	ちようめ1丁目	60	70	6	9	9			無
56	201 I 7013	おいまちちようめ老町1丁目(9)		ひこしまおいまち彦島老町	ちようめ1丁目	250	50	7	48	48		他道 30	無
57	201 I 7014	あまのこうちちよう海士郷町(6)		ひこしまあまのこうちち彦島海士郷町		50	40	6	6	6			無
58	201 I 7015	あまのこうちちちよう海士郷町(7)		ひこしまあまのこうちち彦島海士郷町		40	60	5	12	12			無
59	201 I 7016	あまのこうちちちよう海士郷町(8)		ひこしまあまのこうちち彦島海士郷町		40	70	5	12	12		他道 40	無
60	201 I 7017	あまのこうちちちよう海士郷町(9)		ひこしまあまのこうちち彦島海士郷町		110	70	7	8	8		他道 90	無
61	201 I 7018	さこまちちようめ追町2丁目(11)		ひこしまさこまち彦島追町	ちようめ2丁目	60	60	6	9	9		他道 10	無
62	201 I 7019	ふくらちちようちようめ福浦町1丁目(10)		ひこしまふくらちち彦島福浦町	ちようめ1丁目	300	50	20	0	0	浄(1)		無
63	201 I 7020	しおはまちちようめ塩浜町3丁目(5)		ひこしましおはまち彦島塩浜町	ちようめ3丁目	140	35	8	12	12			無
64	201 I 7021	よしみかみ吉見上(1)		よしみかみ吉見上		95	60	8	0	30	精(1)	市道 45	無

危険箇所一連番号	都道府県内箇所番号	箇所名	位置			急傾斜地崩壊箇所の延長 m	地形要因		保全対象				関連避難場所
			町	大字等	小字等		傾斜度 度	斜面高さ m	人家戸数		公共的建物 棟	公共施設 m	
									人家戸数 戸	換算人家戸数 戸			
65	201 I 7022	かづみつ 員光		かづみつ 員光		75	40	16	0	18	老(1) 精(1)	市道 75	無
66	201 I 7023	たくら 田倉 (1)		たくら 田倉		65	30	7	0	7	病(1)		無
67	201 I 7024	あやらぎみなみまち 綾羅木南町 3丁目 1		あやらぎ 綾羅木南町	ちよめ 3丁目	245	90	30	18	18			無
68	201 I 7025	くまのにしまち 熊野西町		くまのにしまち 熊野西町		210	30	19	23	23			無
69	201 I 7026	いくら 伊倉		いくら 伊倉		140	30	15	0	67	幼(1)		無
70	201 I 7027	うしろだち 後田町 1丁目		うしろだち 後田町	ちよめ 1丁目	50	35	8	6	6			無
71	201 I 7028	きふね 貴船町 4丁目 (2)		きふね 貴船町	ちよめ 4丁目	110	35	6	7	7			無
72	201 I 7029	きふね 貴船町 3丁目 (1)		きふね 貴船町	ちよめ 3丁目	70	50	6	5	5			無
73	201 I 7030	むくのち 棕野1丁目 (2)		むくのち 棕野町	ちよめ 1丁目	210	60	11	9	9			無
74	201 I 7031	すじかわ 筋川町		すじかわ 筋川町		160	40	10	10	10		他道 160	無
75	201 I 7032	さいわい 幸町 (1)		さいわい 幸町		70	45	7	5	5			無
76	201 I 7033	たけざき 竹崎町 1丁目		たけざき 竹崎町	ちよめ 1丁目	60	45	12	9	9	宿(1)	市道 50	無
77	201 I 7034	ぶぜんだち 豊前田町 1丁目		ぶぜんだち 豊前田町	ちよめ 1丁目	150	45	10	31	31		市道 50	無
78	201 I 7035	はなのち 岬之町		はなのち 岬之町		180	50	20	43	46	学(1) 病(1)	市道 100	有
79	201 I 7036	よしみ 吉見古宿町		よしみ 吉見古宿町		180	50	5	5	5		J R 108 県道 40	無
80	201 I 7037	みもすそ みもすそ川町 (4)		みもすそ みもすそ川町		185	33	8	9	9			無
本庁：自然Ⅱ(456箇所)													
1	201Ⅱ0001	たけのこ 竹の子島 (1)		ひこしまたけ 彦島竹ノ子島町		70	70	5	1	1			無
2	201Ⅱ0002	にしやまち 西山町3丁目 (11)		ひこしまにしやまち 彦島西山町	ちよめ 3丁目	70	80	8	1	1		市道 40	無
3	201Ⅱ0003	にしやまち 西山町3丁目 (12)		ひこしまにしやまち 彦島西山町	ちよめ 3丁目	70	30	10	3	3		市道 50	無
4	201Ⅱ0004	にしやまち 西山町3丁目 (13)		ひこしまにしやまち 彦島西山町	ちよめ 3丁目	50	70	8	1	1			無
5	201Ⅱ0005	にしやまち 西山町3丁目 (16)		ひこしまにしやまち 彦島西山町	ちよめ 3丁目	70	70	20	4	4		市道 60	無
6	201Ⅱ0006	にしやまち 西山町3丁目 (14)		ひこしまにしやまち 彦島西山町	ちよめ 3丁目	120	70	18	3	3			無
7	201Ⅱ0007	にしやまち 西山町3丁目 (5)		ひこしまにしやまち 彦島西山町	ちよめ 3丁目	80	45	12	2	2			無
8	201Ⅱ0008	にしやまち 西山町1丁目 (3)		ひこしまにしやまち 彦島西山町	ちよめ 1丁目	40	40	10	1	1			無
9	201Ⅱ0009	にしやまち 西山町2丁目 (1)		ひこしまにしやまち 彦島西山町	ちよめ 2丁目	50	50	5	3	3		市道 20	無
10	201Ⅱ0010	にしやまち 西山町2丁目 (3)		ひこしまにしやまち 彦島西山町	ちよめ 2丁目	80	45	5	4	4		市道 110	無
11	201Ⅱ0011	ほんむらち 本村町7丁目 (11)		ひこしまほんむらち 彦島本村町	ちよめ 4丁目	90	45	15	3	3		市道 30	無
12	201Ⅱ0013	おいまち 老町2丁目 12		ひこしまおいまち 彦島老町	ちよめ 2丁目	30	40	10	2	2		他道 50	無
13	201Ⅱ0014	おいまち 老町2丁目 (13)		ひこしまおいまち 彦島老町	ちよめ 2丁目	20	40	10	1	1			無
14	201Ⅱ0015	おいまち 老町2丁目 (14)		ひこしまおいまち 彦島老町	ちよめ 2丁目	100	30	35	2	2		市道 100	無
15	201Ⅱ0016	あまの 海士郷町 (2)		ひこしまあまの 彦島海士郷町		60	35	8	3	3		市道 30	無
16	201Ⅱ0017	あまの 海士郷町 (4)		ひこしまあまの 彦島海士郷町		40	40	6	2	2		市道 40	無
17	201Ⅱ0018	あまの 海士郷町 (10)		ひこしまあまの 彦島海士郷町		40	50	5	3	3			無
18	201Ⅱ0019	おいまち 老町1丁目 7		ひこしまおいまち 彦島老町	ちよめ 1丁目	80	35	8	4	4		他道 20	無
19	201Ⅱ0020	ちうまち 老町1丁目 (8)		ひこしまちうまち 彦島老町	ちよめ 1丁目	70	50	8	4	4			無
20	201Ⅱ0021	さこまち 迫町1丁目 (5)		ひこしまさこまち 彦島迫町	ちよめ 1丁目	180	45	30	4	4		市道 120	無

危険箇所一連番号	都道府県内箇所番号	箇所名	位置			急傾斜地崩壊箇所の延長 m	地形要因		保全対象				関連避難場所
			町	大字等	小字等		傾斜度 度	斜面高さ m	人家戸数		公共的建物 棟	公共施設 m	
									人家戸数 戸	換算人家戸数 戸			
21	201Ⅱ0022	さこまちようめ 迫町1丁目(6)		ひこしまさこまち 彦島迫町	ちようめ 1丁目	230	35	38	2	2		市道 150	無
22	201Ⅱ0023	さこまちようめ 迫町1丁目(8)		ひこしまさこまち 彦島迫町	ちようめ 1丁目	120	35	35	2	2		市道 160	無
23	201Ⅱ0024	さこまちようめ 迫町3丁目(10)		ひこしまさこまち 彦島迫町	ちようめ 3丁目	80	30	20	2	2			無
24	201Ⅱ0025	さこまちようめ 迫町3丁目(11)		ひこしまさこまち 彦島迫町	ちようめ 3丁目	80	30	25	2	2			無
25	201Ⅱ0026	ふくらちようちようめ 福浦町1丁目(4)		ひこしまふくらちよう 彦島福浦町	ちようめ 1丁目	150	40	20	3	3		市道 130	無
26	201Ⅱ0027	みどりまち 緑町(10)		ひこしまみどりまち 彦島緑町		150	40	25	1	1		市道 140	無
27	201Ⅱ0028	ほんむらちようちようめ 本村町7丁目(11)		ひこしまほんむらちよう 彦島本村町	ちようめ 7丁目	50	40	10	3	3			無
28	201Ⅱ0029	ほんむらちようちようめ 本村町7丁目(13)		ひこしまほんむらちよう 彦島本村町	ちようめ 7丁目	90	40	40	2	2		県道 60	無
29	201Ⅱ0030	さこまちようめ 迫町2丁目(10)		ひこしまさこまち 彦島迫町	ちようめ 2丁目	100	30	27	1	1			無
30	201Ⅱ0031	ほんむらちようちようめ 本村町7丁目(15)		ひこしまほんむらちよう 彦島本村町	ちようめ 7丁目	70	30	12	4	4			無
31	201Ⅱ0032	ほんむらちようちようめ 本村町7丁目(16)		ひこしまほんむらちよう 彦島本村町	ちようめ 7丁目	80	40	12	3	3		他道 30	無
32	201Ⅱ0033	えのうらちようちようめ 江ノ浦町1丁目(5)		ひこしまえのうらちよう 彦島江ノ浦町	ちようめ 1丁目	60	50	7	4	4		市道 50	無
33	201Ⅱ0034	えのうらちようちようめ 江ノ浦町5丁目(7)		えのうらちよう 江ノ浦町	ちようめ 5丁目	40	40	6	3	3			無
34	201Ⅱ0035	えのうらちようちようめ 江ノ浦町7丁目(4)		えのうらちよう 江ノ浦町	ちようめ 7丁目	70	35	8	1	1		市道 70	無
35	201Ⅱ0036	えのうらちようちようめ 江ノ浦町7丁目(2)		えのうらちよう 江ノ浦町	ちようめ 7丁目	30	40	7	4	4			無
36	201Ⅱ0037	えのうらちようちようめ 江ノ浦町7丁目(1)-②		えのうらちよう 江ノ浦町	ちようめ 7丁目	100	40	10	2	2			無
37	201Ⅱ0038	えのうらちようちようめ 江ノ浦町7丁目(5)		えのうらちよう 江ノ浦町	ちようめ 7丁目	50	30	6	1	1			無
38	201Ⅱ0039	ふくらちようちようめ 福浦町1丁目(12)		ふくらちよう 福浦町	ちようめ 1丁目	60	40	12	3	3			無
39	201Ⅱ0040	しおはまちようちようめ 塩浜町3丁目(4)		しおはまちよう 塩浜町	ちようめ 3丁目	50	30	30	3	3		市道 50	無
40	201Ⅱ0041	しおはまちようちようめ 塩浜町2丁目(3)		しおはまちよう 塩浜町	ちようめ 2丁目	40	40	15	2	2			無
41	201Ⅱ0042	たのくびちようちようめ 田の首町2丁目(5)-②		たのくびちよう 田の首町	ちようめ 2丁目	60	60	6	4	4		市道 30	無
42	201Ⅱ0043	すまくらちようちようめ 角倉町2丁目(6)		すまくらちよう 角倉町	ちようめ 2丁目	110	35	15	1	1			無
43	201Ⅱ0044	むかいちようちようめ 向井町2丁目(3)-②		むかいちよう 向井町	ちようめ 2丁目	140	45	6	3	3		他道 40	無
44	201Ⅱ0045	すまくらちようちようめ 角倉町3丁目(9)		ひこしますまくらちよう 彦島角倉町	ちようめ 3丁目	150	40	12	2	2		市道 60	無
45	201Ⅱ0046	でしまつちようちようめ 弟子待町3丁目(5)		ひこしまでしまつちよう 彦島弟子待町	ちようめ 3丁目	100	30	7	1	1		市道 100	無
46	201Ⅱ0047	たのくびちようちようめ 田の首町2丁目(12)		たのくびちよう 田の首町	ちようめ 2丁目	100	35	25	2	2		市道 90	無
47	201Ⅱ0048	たのくびちようちようめ 田の首町2丁目(8)		たのくびちよう 田の首町	ちようめ 2丁目	70	60	5	2	2			無
48	201Ⅱ0049	むつれじま 六連島(3)		むつれじま 六連島		50	45	7	3	3		他道 30	無
49	201Ⅱ0050	むつれじま 六連島(4)		むつれじま 六連島		70	50	6	2	2		他道 110	無
50	201Ⅱ0051	よしも 吉母		よしも 吉母		50	35	18	2	2		市道 30	無
51	201Ⅱ0052	うつししも 内日下(1)		うつししも 内日下		80	35	12	1	1		市道 15	無
52	201Ⅱ0053	なかのだけ 中ノ岳(2)		なかのだけ 吉田	なかのだけ	80	40	10	1	1		市道 50	無
53	201Ⅱ0054	みさき 御崎(1)		よしも 吉母	みさき 御崎	35	45	10	1	1			無
54	201Ⅱ0055	みさき 御崎(2)		よしも 吉母	みさき 御崎	105	35	50	1	1		市道 100	無
55	201Ⅱ0056	くにあだ 国枝(1)		よしも 吉母	くにあだ 国枝	105	45	40	3	3		市道 100	無
56	201Ⅱ0057	くにあだ 国枝(2)		よしも 吉母	くにあだ 国枝	95	35	18	3	3			無
57	201Ⅱ0058	くにあだ 国枝(4)		よしも 吉母	くにあだ 国枝	75	30	15	2	2			無

危険箇所一連番号	都道府県内箇所番号	箇所名	位置			急傾斜地崩壊箇所の延長 m	地形要因		保全対象				関連避難場所	
			町	大字等	小字等		傾斜度 度	斜面高さ m	人家戸数		公共的建物 棟	公共施設 m		
									人家戸数 戸	換算人家戸数 戸				
58	201Ⅱ0059	くにえだ 国枝 (5)		よしも 吉母	くにえだ 国枝	35	50	5	1	1				無
59	201Ⅱ0060	よしも 吉母 (10)		よしも 吉母		75	40	14	1	1				無
60	201Ⅱ0061	いんない 院内		よしも 吉母	いんない 印内	75	35	22	1	1				無
61	201Ⅱ0062	うついしも 内日下 (1)		うついしも 内日下		50	30	5	1	1				無
62	201Ⅱ0063	うついしも 内日下 (2)		うついしも 内日下		70	35	15	1	1		市道 50		無
63	201Ⅱ0064	うついしも 内日下 (3)		うついしも 内日下		40	30	30	1	1		市道 40		無
64	201Ⅱ0065	うついしも 内日下 (4)		うついしも 内日下		80	30	25	1	1		市道 80		無
65	201Ⅱ0066	ゆだに 湯谷 (1)		よしだ 吉田	ゆだに 湯谷	135	30	40	2	2				無
66	201Ⅱ0067	ゆだに 湯谷 (2)		よしだ 吉田	ゆだに 湯谷	45	35	20	1	1		県道 55		無
67	201Ⅱ0068	ゆだに 湯谷 (3)		よしだ 吉田	ゆだに 湯谷	125	40	32	2	2		県道 130		無
68	201Ⅱ0069	ゆだに 湯谷 (4)		よしだ 吉田	ゆだに 湯谷	250	40	8	4	4				無
69	201Ⅱ0070	ゆだに 湯谷 (5)		よしだ 吉田	ゆだに 湯谷	115	30	30	1	1		市道 115		無
70	201Ⅱ0071	ゆだに 湯谷 (6)		よしだ 吉田	ゆだに 湯谷	170	35	14	3	3		市道 195		無
71	201Ⅱ0072	ゆだに 湯谷 (7)		よしだ 吉田	ゆだに 湯谷	80	35	18	1	1				無
72	201Ⅱ0073	よしも 吉母 (1)		よしも 吉母		140	50	22	1	1		市道 50		無
73	201Ⅱ0074	よしも 吉母 (2)		よしも 吉母		95	55	18	1	1		市道 125		無
74	201Ⅱ0075	よしも 吉母 (3)		よしも 吉母		120	40	18	1	1		市道 75		無
75	201Ⅱ0076	よしも 吉母 (4)		よしも 吉母		95	35	30	2	2		市道 100		無
76	201Ⅱ0077	よしも 吉母 (5)		よしも 吉母		65	30	30	4	4				無
77	201Ⅱ0078	よしも 吉母 (6)		よしも 吉母		75	30	26	2	2				無
78	201Ⅱ0079	よしも 吉母 (7)		よしも 吉母		20	30	10	1	1				無
79	201Ⅱ0080	よしも 吉母 (8)		よしも 吉母		45	30	22	1	1		市道 45		無
80	201Ⅱ0081	よしも 吉母 (9)		よしも 吉母		110	35	12	1	1				無
81	201Ⅱ0082	かなばたけ 金晶 (1)		よしも 吉母	かなばたけ 金晶	35	30	14	1	1				無
82	201Ⅱ0083	かなばたけ 金晶 (2)		よしも 吉母	かなばたけ 金晶	85	35	12	1	1				無
83	201Ⅱ0084	えら 江良 (1)		よしも 吉母	えら 江良	35	30	10	1	1				無
84	201Ⅱ0085	えら 江良 (2)		よしも 吉母	えら 江良	23	30	8	1	1				無
85	201Ⅱ0086	いしいさこ 石井迫		よしも 吉母	いしいさこ 石井迫	75	35	12	3	3				無
86	201Ⅱ0087	ながたごう 永田郷		ながたごう 永田郷		50	35	18	1	1				無
87	201Ⅱ0088	うついかみ 内日上 (4)		うついかみ 内日上		60	30	20	2	2				無
88	201Ⅱ0089	うついかみ 内日上 (5)		うついかみ 内日上		70	30	30	3	3		県道 40		無
89	201Ⅱ0090	うえだ 植田 (1)		うえだ 植田		90	35	20	1	1		市道 110		無
90	201Ⅱ0091	うえだ 植田 (2)		うえだ 植田		210	30	30	2	2				無
91	201Ⅱ0092	うえだ 植田 (3)		うえだ 植田		80	35	40	1	1		市道 50		無
92	201Ⅱ0093	うえだ 植田 (4)		うえだ 植田		50	30	20	1	1		市道 50		無
93	201Ⅱ0094	おうち 阿内 (1)		おうち 阿内		180	35	55	3	3		市道 65		無
94	201Ⅱ0095	おうち 阿内 (2)		おうち 阿内		50	35	15	1	1				無



危険箇所一連番号	都道府県内箇所番号	箇所名	位置			急傾斜地崩壊箇所の延長 m	地形要因		保全対象				関連避難場所	
			町	大字等	小字等		傾斜度 度	斜面高さ m	人家戸数		公共的建物 棟	公共施設 m		
									人家戸数 戸	換算人家戸数 戸				
95	201Ⅱ0096	おうち阿内(3)		おうち阿内		25	35	10	1	1				無
96	201Ⅱ0097	すね諏訪		よしだ吉田	すね諏訪	110	30	20	3	3		県道105		無
97	201Ⅱ0098	こまつじ駒辻		よしだ吉田	こまつじ駒辻	60	30	32	2	2				無
98	201Ⅱ0099	むねじ宗地(1)		よしだ吉田	むねじ宗地	60	35	12	3	3				無
99	201Ⅱ0100	むねじ宗地(2)-①		よしだ じかた吉田地方	むねじ宗地	80	35	34	1	1				無
100	201Ⅱ0101	むねじ宗地(2)-②		よしだ じかた吉田地方	むねじ宗地	115	30	26	2	2		県道115		無
101	201Ⅱ0102	なかさだつね中貞恒(1)		よしだ吉田	なかさだつね中貞恒	35	50	12	1	1				無
102	201Ⅱ0103	なかさだつね中貞恒(2)		よしだ吉田	なかさだつね中貞恒	130	45	22	1	1		県道150		無
103	201Ⅱ0104	さだつね貞恒(1)		よしだ吉田	さだつね貞恒	180	40	64	3	3		県道150		無
104	201Ⅱ0105	さだつね貞恒(2)		よしだ吉田	さだつね貞恒	115	30	42	1	1		県道60		無
105	201Ⅱ0106	かみさだつね上貞恒(1)		よしだ吉田	かみさだつね上貞恒	120	35	40	1	1		県道130		無
106	201Ⅱ0107	かみさだつね上貞恒(2)		よしだ吉田	かみさだつね上貞恒	125	45	40	1	1		県道100		無
107	201Ⅱ0108	かみさだつね上貞恒(3)		よしだ吉田	かみさだつね上貞恒	125	35	32	1	1				有
108	201Ⅱ0109	みなみあしかわち南足河内(1)		よしだ吉田	みなみあしかわち南足河内	90	40	8	1	1				無
109	201Ⅱ0110	みなみあしかわち南足河内(2)		よしだ吉田	みなみあしかわち南足河内	60	30	20	1	1				無
110	201Ⅱ0111	つじ辻		ながたごう永田郷	つじ辻	65	35	7	2	2		市道60		無
111	201Ⅱ0112	よしみかみ吉見上(1)		よしみかみ吉見上		85	30	10	1	1				無
112	201Ⅱ0113	よしみかみ吉見上(2)		よしみかみ吉見上		85	35	12	2	2		市道50		無
113	201Ⅱ0114	よしみしも吉見下		よしみしも吉見下		105	50	58	1	1				無
114	201Ⅱ0115	うついかみ内日上(6)		うついかみ内日上		190	30	10	4	4		市道110		無
115	201Ⅱ0116	うついかみ内日上(7)		うついかみ内日上		40	35	10	1	1		市道20		無
116	201Ⅱ0117	おうち阿内(4)		おうち阿内		120	35	20	3	3		市道70		無
117	201Ⅱ0118	おうち阿内(5)		おうち阿内		90	30	30	3	3		市道90		無
118	201Ⅱ0119	おづきちよう小月町(2)		おづきちよう小月町		60	31	26	1	1				無
119	201Ⅱ0120	おづきちよう小月町(4)		おづきちよう小月町		50	32	30	1	1		市道50		無
120	201Ⅱ0121	おづきちよう小月町(5)		おづきちよう小月町		50	40	18	1	1		市道40		無
121	201Ⅱ0122	おづきちよう小月町(6)		おづきちよう小月町		70	34	10	2	2				無
122	201Ⅱ0123	おづきちよう小月町(7)		おづきちよう小月町		95	38	24	1	1		市道60		無
123	201Ⅱ0124	おづきちよう小月町(8)		おづきちよう小月町		150	32	10	2	2		市道40		無
124	201Ⅱ0125	おづきちよう小月町(9)		おづきちよう小月町		75	30	12	4	4				無
125	201Ⅱ0126	おづきちよう小月町(10)		おづきちよう小月町		100	38	18	4	4				無
126	201Ⅱ0127	しもごや下木屋(2)		よしだ吉田	しもごや下木屋	50	30	18	1	1		県道35		無
127	201Ⅱ0128	よしだ吉田(1)		よしだ吉田		120	30	40	1	1		市道50		無
128	201Ⅱ0129	よしだ吉田(2)		よしだ吉田		75	40	16	1	1				無
129	201Ⅱ0130	よしだ吉田(3)		よしだ吉田		115	30	18	2	2				無
130	201Ⅱ0131	よしだ吉田(4)		よしだ吉田		65	35	5	1	1				無
131	201Ⅱ0132	よしだ吉田(5)		よしだ吉田		95	30	10	3	3				無

危険箇所一連番号	都道府県内箇所番号	箇所名	位置			急傾斜地崩壊箇所の延長 m	地形要因		保全対象				関連避難場所
			町	大字等	小字等		傾斜度 度	斜面高さ m	人家戸数		公共的建物 棟	公共施設 m	
									人家戸数 戸	換算人家戸数 戸			
132	201Ⅱ0133	やなせ柳瀬(1)		よしだじかた吉田地方	やなせ柳瀬	90	45	10	1	1			無
133	201Ⅱ0134	やなせ柳瀬(2)		よしだじかた吉田地方	やなせ柳瀬	90	40	36	2	2			無
134	201Ⅱ0135	はぶぐち壇生口(1)		よしだじかた吉田地方	はぶぐち壇生口	110	40	14	2	2			無
135	201Ⅱ0136	はぶぐち壇生口(2)		よしだじかた吉田地方	はぶぐち壇生口	285	30	5	4	4		県道 90	無
136	201Ⅱ0137	いまやま今山(1)		よしだ吉田	いまやま今山	50	30	15	2	2			無
137	201Ⅱ0138	いまやま今山(2)		よしだ吉田	いまやま今山	60	30	20	2	2			無
138	201Ⅱ0139	いまやま今山(3)		よしだ吉田	いまやま今山	50	30	20	1	1			無
139	201Ⅱ0140	おおかみ大上(1)		よしだ吉田	おおかみ大上	110	35	20	1	1			無
140	201Ⅱ0141	おおかみ大上(3)		よしだ吉田	おおかみ大上	50	35	30	1	1			無
141	201Ⅱ0142	おおかみ大上(4)		よしだ吉田	おおかみ大上	50	40	25	1	1			無
142	201Ⅱ0143	おおかみ大上(5)		よしだ吉田	おおかみ大上	70	35	15	1	1			無
143	201Ⅱ0144	おおかみ大上(6)		よしだ吉田	おおかみ大上	50	40	10	1	1			無
144	201Ⅱ0145	おおかみ大上(7)		よしだ吉田	おおかみ大上	60	40	20	1	1			有
145	201Ⅱ0146	かねがたお金ヶ峠(1)		よしだ吉田	かねがたお金ヶ峠	40	30	15	1	1			無
146	201Ⅱ0147	かねがたお金ヶ峠(2)		よしだ吉田	かねがたお金ヶ峠	70	35	50	1	1			無
147	201Ⅱ0148	しもかわくぼ下川久保(1)		よしだ吉田	しもかわくぼ下川久保	110	40	20	1	1		市道 70	無
148	201Ⅱ0149	しもかわくぼ下川久保(2)		よしだ吉田	しもかわくぼ下川久保	120	30	20	2	2			無
149	201Ⅱ0150	ながたぼんまちちようめ永田本町4丁目		ながたぼんまち永田本町	ちようめ4丁目	105	40	52	1	1			無
150	201Ⅱ0151	よしみさとまちちようめ吉見里町2丁目(1)		よしみさとまち吉見里町	ちようめ2丁目	55	40	10	2	2			無
151	201Ⅱ0152	よしみさとまちちようめ吉見里町2丁目(2)		よしみさとまち吉見里町	ちようめ2丁目	115	40	30	4	4			無
152	201Ⅱ0153	おぶくちちよう尾袋町		よしみしも吉見下	おぶくち尾袋	90	40	17	3	3		市道 90	無
153	201Ⅱ0154	うついかみ内日上(1)		うついかみ内日上		150	35	18	4	4		市道 40	無
154	201Ⅱ0155	うついかみ内日上(2)		うついかみ内日上		120	30	15	1	1		市道 60	無
155	201Ⅱ0156	うついかみ内日上(3)		うついかみ内日上		100	45	55	1	1			無
156	201Ⅱ0157	うついかみ内日上(8)		うついかみ内日上		150	30	56	2	2		県道 120	無
157	201Ⅱ0158	うついかみ内日上(9)		うついかみ内日上		45	30	74	1	1		県道 60	無
158	201Ⅱ0159	うついかみ内日上(10)		うついかみ内日	かみ上	55	45	30	1	1			無
159	201Ⅱ0160	うついかみ内日上(11)		うついかみ内日	かみ上	100	40	15	1	1		県道 100	無
160	201Ⅱ0161	うついかみ内日上(12)		うついかみ内日上		15	35	26	2	2			無
161	201Ⅱ0162	うついかみ内日上(13)		うついかみ内日上		50	35	25	2	2		県道 15	無
162	201Ⅱ0163	うついかみ内日上(14)		うついかみ内日	かみ上	150	50	20	2	2		市道 15	無
163	201Ⅱ0164	うついかみ内日上(15)		うついかみ内日	かみ上	110	40	25	2	2			無
164	201Ⅱ0165	うついかみ内日上(16)		うついかみ内日	かみ上	50	30	40	1	1			無
165	201Ⅱ0166	おうちはたぐみ阿内畑組(1)		おうち阿内	はたぐみ畑組	125	40	15	1	1		市道 150	無
166	201Ⅱ0167	おうちはたぐみ阿内畑組(2)		おうち阿内	はたぐみ畑組	130	30	26	3	3		市道 100	無
167	201Ⅱ0168	おうちはたぐみ阿内畑組(3)		おうち阿内	はたぐみ畑組	110	35	28	4	4		市道 85	無
168	201Ⅱ0169	おうちはたぐみ阿内畑組(4)		おうち阿内	はたぐみ畑組	80	30	48	2	2		市道 110	無

危険箇所一連番号	都道府県内箇所番号	箇所名	位置			急傾斜地崩壊箇所の延長 m	地形要因		保全対象				関連避難場所
			町	大字等	小字等		傾斜度 度	斜面高さ m	人家戸数		公共的建物 棟	公共施設 m	
									人家戸数 戸	換算人家戸数 戸			
169	201Ⅱ0170	おうちはたくみ阿内畑組(5)	おうち阿内	はたくみ畑組	55	35	64	1	1		市道 40	無	
170	201Ⅱ0171	おうちはたくみ阿内畑組(6)	おうち阿内	はたくみ畑組	105	35	64	1	1		市道 105	有	
171	201Ⅱ0172	かみまち上町	おうち阿内	かみまち上町	95	30	52	2	2			無	
172	201Ⅱ0173	なかぐみ中組(1)	おうち阿内	なかぐみ中組	100	35	58	1	1		市道 100	無	
173	201Ⅱ0174	なかぐみ中組(2)	おうち阿内	なかぐみ中組	125	40	98	1	1		県道 125	無	
174	201Ⅱ0175	なかぐみ中組(3)	おうち阿内	なかぐみ中組	70	30	112	2	2		市道 70	無	
175	201Ⅱ0176	きよすえだいもん清末大門	きよすえだいもん清末大門		115	30	10	4	4		県道 60 市道 40	無	
176	201Ⅱ0177	きよすえだいもん清末陣屋	きよすえだいもん清末陣屋		50	30	20	2	2		市道 20	無	
177	201Ⅱ0178	おつきすぎさこちようめ小月杉迫2丁目	おつきすぎさこちようめ小月杉迫	にちようめ2丁目	30	30	8	2	2			無	
178	201Ⅱ0179	おつきさいわいちよう小月幸町(1)	おつきさいわいちよう小月幸町		35	30	6	1	1			無	
179	201Ⅱ0180	おつきさいわいちよう小月幸町(2)	おつきさいわいちよう小月幸町		150	30	14	4	4			無	
180	201Ⅱ0181	おつきほんまちちようめ小月本町1丁目(2)	おつきほんまちちようめ小月本町	ちようめ1丁目	30	30	6	2	2		市道 30	無	
181	201Ⅱ0182	おつきちよう小月町(11)	おつきちよう小月町		55	30	26	4	4		市道 50	無	
182	201Ⅱ0183	おつきにしのだい小月西の台	おつきにしのだい小月西の台		55	40	18	2	2		県道 25	無	
183	201Ⅱ0184	おつききよまきり小月京泊(2)	おつききよまきり小月京泊		110	30	14	4	4			有	
184	201Ⅱ0185	おつききよまきり小月京泊(3)	おつききよまきり小月京泊		40	40	16	1	1			無	
185	201Ⅱ0186	よしだしもこや吉田下木屋(4)	よしだ吉田	しもこや下木屋	35	35	22	1	1			無	
186	201Ⅱ0187	よしだしもこや吉田下木屋(5)	よしだ吉田	しもこや下木屋	115	35	16	1	1			無	
187	201Ⅱ0188	よしだしもこや吉田下木屋(6)	よしだ吉田	しもこや下木屋	115	40	10	1	1			無	
188	201Ⅱ0189	よしだしもこや吉田下木屋(7)	よしだ吉田	しもこや下木屋	25	35	20	2	2		県道 35	無	
189	201Ⅱ0190	こやがわほんまちちようめ木屋川本町3丁目	こやがわほんまちちようめ木屋川本町	ちようめ3丁目	170	35	14	3	3			無	
190	201Ⅱ0191	こやがわほんまちちようめ木屋川本町2丁目	こやがわほんまちちようめ木屋川本町	ちようめ2丁目	65	40	14	3	3			無	
191	201Ⅱ0192	いまやま今山(5)	よしだ吉田	いまやま今山	80	45	25	1	1			無	
192	201Ⅱ0193	おうきさきがせちよう王喜笹ヶ瀬町(1)	おうきさきがせちよう王喜笹ヶ瀬町		30	30	5	2	2			無	
193	201Ⅱ0194	おうきさきがせちよう王喜笹ヶ瀬町(2)	おうきさきがせちよう王喜笹ヶ瀬町		50	30	6	3	3			無	
194	201Ⅱ0195	おおくほ大久保	よしみしも吉見下	おおくほ大久保	120	35	50	4	4		市道 150	無	
195	201Ⅱ0196	よしみしも吉見下	よしみしも吉見下		140	30	48	1	1		市道 110	無	
196	201Ⅱ0197	ちうそう老僧(2)	おの小野	ちうそう老僧	30	30	95	1	1		市道 200	無	
197	201Ⅱ0198	ちうそう老僧(3)	おの小野	ちうそう老僧	90	35	84	1	1			無	
198	201Ⅱ0199	かみいだ上井田(1)	いだ井田	かみいだ上井田	40	35	20	1	1			無	
199	201Ⅱ0200	かみいだ上井田(2)	いだ井田	かみいだ上井田	50	30	20	1	1		市道 10	無	
200	201Ⅱ0201	かみいだ上井田(3)	いだ井田	かみいだ上井田	35	40	12	1	1			無	
201	201Ⅱ0202	かみいだ上井田(4)	いだ井田	かみいだ上井田	60	30	8	2	2			無	
202	201Ⅱ0203	やまだ山田(1)	やまだ山田		30	35	22	1	1		市道 30	無	
203	201Ⅱ0204	やまだ山田(2)	やまだ山田		50	35	12	1	1		市道 35	無	
204	201Ⅱ0205	やまだ山田(3)	やまだ山田		75	30	20	2	2		市道 80	無	
205	201Ⅱ0206	やまだ山田(4)	やまだ山田		50	35	8	2	2			無	

危険箇所一連番号	都道府県内箇所番号	箇所名	位置			急傾斜地崩壊箇所の延長 m	地形要因		保全対象				関連避難場所
			町	大字等	小字等		傾斜度 度	斜面高さ m	人家戸数		公共的建物 棟	公共施設 m	
									人家戸数 戸	換算人家戸数 戸			
206	201Ⅱ0207	かずみつ 員光 (1)		かずみつ 員光		115	35	14	1	1		市道 115	無
207	201Ⅱ0208	かずみつ 員光 (2)		かずみつ 員光		105	30	16	2	2			無
208	201Ⅱ0209	かずみつ 員光 (3)		かずみつ 員光		80	40	14	1	1			無
209	201Ⅱ0210	かずみつ 員光 (4)		かずみつ 員光		60	40	14	3	3			有
210	201Ⅱ0211	やまだ 山田 (5)		やまだ 山田		70	30	15	1	1			無
211	201Ⅱ0212	やまだ 山田 (6)		やまだ 山田		65	30	12	3	3		市道 65	無
212	201Ⅱ0213	やまだ 山田 (7)		やまだ 山田		80	30	30	3	3		市道 40	無
213	201Ⅱ0214	やまだ 山田 (8)		やまだ 山田		30	30	14	1	1		市道 10	無
214	201Ⅱ0215	やまだ 山田 (9)		やまだ 山田		185	40	14	4	4			無
215	201Ⅱ0216	やまだ 山田 (10)		やまだ 山田		30	35	7	1	1			無
216	201Ⅱ0217	かずみつちようめ 員光1丁目 (1)		かずみつ 員光	ちようめ 1丁目	55	30	6	1	1			無
217	201Ⅱ0218	こばら 小原		おうち 阿内	こばら 小原	60	30	14	1	1		市道 10	無
218	201Ⅱ0219	あかいけまち 赤池町 (1)		あかいけまち 赤池町		30	30	20	1	1		市道 50	有
219	201Ⅱ0220	あかいけまち 赤池町 (2)		あかいけまち 赤池町		85	35	14	1	1			無
220	201Ⅱ0221	おうじかんだちようめ 王司神田4丁目 (1)		おうじ かんだ 王司神田	ぶんちようめ 4丁目	175	30	66	3	3		市道 70	無
221	201Ⅱ0222	おうじかんだちようめ 王司神田4丁目 (2)		おうじ かんだ 王司神田	ぶんちようめ 4丁目	50	30	20	1	1			無
222	201Ⅱ0223	きよすえにしまちちようめ 清末西町1丁目 (1)		きよすえにしまち 清末西町	いっちようめ 1丁目	55	30	8	2	2			無
223	201Ⅱ0224	きよすえにしまちちようめ 清末西町1丁目 (2)		きよすえにしまち 清末西町	いっちようめ 1丁目	90	30	8	3	3		市道 50	無
224	201Ⅱ0225	きよすえなかまちちようめ 清末中町1丁目		きよすえなかまち 清末中町	いっちようめ 1丁目	80	30	10	3	3		市道 20	無
225	201Ⅱ0226	まつやかみまちちようめ 松屋上町3丁目		まつや かみまち 松屋上町	ちようめ 3丁目	70	45	14	1	1			無
226	201Ⅱ0227	まつやかみまちちようめ 松屋上町1丁目		まつや かみまち 松屋上町	ちようめ 1丁目	145	50	6	2	2		市道 90	無
227	201Ⅱ0228	ふくえ 福江 (1)		ふくえ 福江		25	30	12	1	1			無
228	201Ⅱ0229	ふくえ 福江 (2)		ふくえ 福江		120	30	12	2	2		市道 160	無
229	201Ⅱ0230	ふくえ 福江 (3)		ふくえ 福江		30	30	6	1	1			無
230	201Ⅱ0231	ふくえ 福江 (4)		ふくえ 福江		115	40	12	1	1		県道 60	無
231	201Ⅱ0232	ふくえ 福江 (5)		ふくえ 福江		55	30	16	2	2		市道 55	無
232	201Ⅱ0233	がもの 蒲生野 (1)		がもの 蒲生野		85	30	8	2	2			無
233	201Ⅱ0234	がもの 蒲生野 (2)		がもの 蒲生野		115	35	24	4	4		他道 120	無
234	201Ⅱ0235	がもの 蒲生野 (3)		がもの 蒲生野		50	30	8	2	2			無
235	201Ⅱ0236	らうそう 老僧 (4)		おの 小野	らうそう 老僧	50	30	8	1	1			無
236	201Ⅱ0237	らうそう 老僧 (5)		おの 小野	らうそう 老僧	105	30	14	1	1			無
237	201Ⅱ0238	らうそう 老僧 (6)		おの 小野	らうそう 老僧	105	40	25	2	2		市道 100	無
238	201Ⅱ0239	かみがた 上方		おの 小野	かみがた 上方	70	30	124	1	1			無
239	201Ⅱ0240	かずみつ 員光 (5)		かずみつ 員光		100	55	12	2	2		他道 45	無
240	201Ⅱ0241	かずみつ 員光 (6)		かずみつ 員光		165	30	18	4	4		他道 90	無
241	201Ⅱ0242	かずみつ 員光 (7)		かずみつ 員光		35	35	10	1	1			無
242	201Ⅱ0243	かずみつ 員光 (8)		かずみつ 員光		110	30	10	2	2		市道 25	無

危険箇所一連番号	都道府県内箇所番号	箇所名	位置			急傾斜地崩壊箇所の延長 m	地形要因		保全対象				関連避難場所	
			町	大字等	小字等		傾斜度 度	斜面高さ m	人家戸数		公共的建物 棟	公共施設 m		
									人家戸数 戸	換算人家戸数 戸				
243	201Ⅱ0244	かづみつ 員光 (10)		かづみつ 員光		30	35	10	1	1		県道 10		無
244	201Ⅱ0245	かづみつ 員光 (11)		かづみつ 員光		50	35	11	1	1				無
245	201Ⅱ0246	かづみつ 員光 (12)		かづみつ 員光		80	45	8	1	1				無
246	201Ⅱ0247	かづみつ 員光 (13)		かづみつ 員光		60	30	14	1	1				無
247	201Ⅱ0248	かづみつ 員光 (14)		かづみつ 員光		60	30	8	1	1		県道 15		無
248	201Ⅱ0249	かづみつ 員光 (15)		かづみつ 員光		140	35	12	2	2		市道 25		無
249	201Ⅱ0250	かづみつちようめ 員光4丁目 (1)		かづみつ 員光	ちようめ 4丁目	75	30	12	1	1		市道 40		無
250	201Ⅱ0251	かづみつちようめ 員光4丁目 (2)		かづみつ 員光	ちようめ 4丁目	45	30	12	1	1		市道 20		無
251	201Ⅱ0252	にしかんのんちよう 西観音町		にしかんのんちよう 西観音町		30	30	5	3	3				無
252	201Ⅱ0253	おうじかんたちようめ 王司神田2丁目		おうじ かんた 王司神田	にちようめ 2丁目	30	30	6	3	3				無
253	201Ⅱ0254	おうじかみまちちようめ 王司上町1丁目		おうじ かみまち 王司上町	いつちようめ 1丁目	45	30	5	2	2				無
254	201Ⅱ0255	おうじかみまちちようめ 王司上町3丁目		おうじ かみまち 王司上町	さんちようめ 3丁目	140	32	30	3	3		市道 110		無
255	201Ⅱ0256	まつやほんまちちようめ 松屋本町2丁目		まつや ほんまち 松屋本町	ちようめ 2丁目	95	30	26	3	3		県道 80 市道 45		無
256	201Ⅱ0257	きしたに 岸谷		がも の 蒲生野	きしたに 岸谷	90	35	26	2	2				無
257	201Ⅱ0258	しもがた 下方 (1)		おの 小野	しもがた 下方	125	30	20	3	3		市道 50		無
258	201Ⅱ0259	しもがた 下方 (2)		おの 小野	しもがた 下方	105	35	20	3	3		市道 15		無
259	201Ⅱ0260	しもがた 下方 (3)		おの 小野	しもがた 下方	45	30	74	1	1		市道 15		無
260	201Ⅱ0261	ひがしやま 東山 (2)		おの 小野	ひがしやま 東山	155	30	24	3	3		市道 100		無
261	201Ⅱ0262	ひがしやま 東山 (3)		おの 小野	ひがしやま 東山	200	35	10	2	2		市道 3		無
262	201Ⅱ0263	おの 小野		おの 小野		190	30	5	2	2				無
263	201Ⅱ0264	たくら 田倉		たくら 田倉		185	30	100	1	1				無
264	201Ⅱ0265	まつおだ 松小田 (1)		まつ おだ 松小田		160	30	24	1	1				無
265	201Ⅱ0266	まつおだ 松小田 (2)		まつ おだ 松小田		95	38	36	1	1				無
266	201Ⅱ0267	まつおだ 松小田 (3)		まつ おだ 松小田		70	35	24	1	1		市道 85		無
267	201Ⅱ0268	さいがわちようめ 才川2丁目 (1)		ちようふさいがわ 長府才川	ちようめ 2丁目	23	30	16	1	1				無
268	201Ⅱ0269	さいがわちようめ 才川2丁目 (2)		ちようふさいがわ 長府才川	ちようめ 2丁目	75	35	14	2	2		J R 5		無
269	201Ⅱ0270	さいがわちようめ 才川2丁目 (3)		ちようふさいがわ 長府才川	ちようめ 2丁目	50	30	8	1	1				無
270	201Ⅱ0271	さいがわちようめ 才川2丁目 (4)		ちようふさいがわ 長府才川	ちようめ 2丁目	55	40	12	2	2		市道 55		無
271	201Ⅱ0272	さいがわちようめ 才川2丁目 (5)		ちようふさいがわ 長府才川	ちようめ 2丁目	56	35	8	2	2				無
272	201Ⅱ0273	さいがわいつちようめ 才川1丁目		ちようふさいがわ 長府才川	いつちようめ 1丁目	110	35	20	4	4		市道 115		無
273	201Ⅱ0274	ちどりおかちよう 千鳥ヶ丘町		ちどり おかちよう 千鳥ヶ丘町		50	35	6	2	2		市道 75		無
274	201Ⅱ0275	おうじかみまちちようめ 王司上町3丁目		おうじかみまち 王司上町	ちようめ 3丁目	35	40	8	1	1				無
275	201Ⅱ0276	さぶらうやま 三郎山		かも の 蒲生野	さぶらうやま 三郎山	40	50	5	2	2				無
276	201Ⅱ0277	のぶゆき 延行 (1)		のぶゆき 延行		75	35	5	2	2		市道 50		無
277	201Ⅱ0278	のぶゆき 延行 (2)		のぶゆき 延行		80	35	10	2	2		市道 20		無
278	201Ⅱ0279	のぶゆき 延行 (3)		のぶゆき 延行		35	30	8	1	1				無
279	201Ⅱ0280	のぶゆき 延行 (4)		のぶゆき 延行		35	45	7	1	1				無

危険箇所一連番号	都道府県内箇所番号	箇所名	位置			急傾斜地崩壊箇所の延長 m	地形要因		保全対象				関連避難場所
			町	大字等	小字等		傾斜度 度	斜面高さ m	人家戸数		公共的建物 棟	公共施設 m	
									人家戸数 戸	換算人家戸数 戸			
280	201Ⅱ0281	のぶゆき延行(5)		のぶゆき延行		80	55	6	1	1		市道100	無
281	201Ⅱ0282	ありどみ有富		ありどみ有富		65	40	6	4	4			無
282	201Ⅱ0283	いしはら石原		いしはら石原		80	60	5	3	3		J R 10 市道40	無
283	201Ⅱ0284	かたちやまちよう形山町		かたちやまちよう形山町		125	30	15	4	4			無
284	201Ⅱ0285	あきねかみまちようめ秋根上町1丁目		あきねかみまちようめ秋根上町	ちようめ1丁目	65	30	7	1	1		市道50	無
285	201Ⅱ0286	たくら田倉		たくら田倉		120	35	8	3	3			無
286	201Ⅱ0287	しょうや勝谷(1)		しょうや勝谷		40	45	40	1	1			無
287	201Ⅱ0288	しょうやかみしょうや勝谷上勝谷(1)		しょうや勝谷	かみしょうや上勝谷	25	30	8	2	2			無
288	201Ⅱ0289	しょうやかみしょうや勝谷上勝谷(2)		しょうや勝谷	かみしょうや上勝谷	70	30	8	1	1			無
289	201Ⅱ0290	しょうやかみしょうや勝谷上勝谷(3)		しょうや勝谷	かみしょうや上勝谷	115	55	20	4	4		市道105	無
290	201Ⅱ0291	しょうや勝谷(2)		しょうや勝谷		80	35	14	2	2		J R 15	無
291	201Ⅱ0292	しょうや勝谷(3)		しょうや勝谷		35	30	38	1	1		J R 10	無
292	201Ⅱ0293	しょうや勝谷(5)		しょうや勝谷		85	60	22	1	1		市道30	無
293	201Ⅱ0294	あんようじつちようめ安養寺1丁目(1)		あんようじ安養寺	ちようめ1丁目	95	50	12	2	2		県道25	無
294	201Ⅱ0295	まんじゅちよう満珠町(1)		ちようふまんじゅちよう長府満珠町		50	30	35	4	4			無
295	201Ⅱ0296	まんじゅちよう満珠町(2)		ちようふまんじゅちよう長府満珠町		65	38	18	1	1			無
296	201Ⅱ0297	まんじゅちよう満珠町(3)		ちようふまんじゅちよう長府満珠町		40	38	6	1	1			無
297	201Ⅱ0298	とよらちよう豊浦町		ちようふとよらちよう長府豊浦町		60	32	6	4	4			無
298	201Ⅱ0299	まつおだなかまち松小田中町(1)		ちようふまつおだなかまち長府松小田中町		80	50	14	2	2			無
299	201Ⅱ0300	まつおだなかまち松小田中町(2)		ちようふまつおだなかまち長府松小田中町		60	45	7	3	3		市道20	無
300	201Ⅱ0301	まつおだみなみまち松小田南町(1)		ちようふまつおだみなみまち長府松小田南町		30	45	7	2	2			無
301	201Ⅱ0302	ひのでまち日出町		ちようふひのでまち長府日出町		20	30	10	1	1		市道20	無
302	201Ⅱ0303	まつおだ松小田(3)		まつおだ松小田		75	40	10	1	1			無
303	201Ⅱ0304	まつおだなかまち松小田中町(3)		まつおだなかまち松小田中町		20	30	5	1	1			無
304	201Ⅱ0305	さいがわちようめ才川2丁目(6)		ちようふさいがわちようめ長府才川	ちようめ2丁目	68	40	6	4	4		市道95	無
305	201Ⅱ0306	いちのみやちようめ一の宮町1丁目		いちのみやちようめ一の宮町	いちのみやちようめ一の宮町	55	30	7	3	3			無
306	201Ⅱ0307	いちのみやがくえんちよう一の宮学園町(1)		いちのみやがくえんちよう一の宮学園町		75	35	10	2	2			無
307	201Ⅱ0308	いちのみやがくえんちよう一の宮学園町(2)		いちのみやがくえんちよう一の宮学園町		75	30	12	2	2		市道30	無
308	201Ⅱ0309	いちのみやほんまちちようめ一の宮本町1丁目		いちのみやほんまちちようめ一の宮本町	ちようめ1丁目	60	35	7	4	4			無
309	201Ⅱ0310	いちのみやすみよしちようめ一の宮住吉1丁目(1)-①		一の宮住吉	1丁目	50	50	6	3	3			無
310	201Ⅱ0311	いちのみやすみよしちようめ一の宮住吉1丁目(1)-②		一の宮住吉	1丁目	90	34	8	4	4		J R 70 市道60	無
311	201Ⅱ0312	いちのみやすみよしちようめ一の宮住吉1丁目(2)		いちのみやすみよしちようめ一の宮住吉	ちようめ1丁目	75	30	8	3	3			無
312	201Ⅱ0313	いちのみやすみよしちようめ一の宮住吉1丁目(3)		いちのみやすみよしちようめ一の宮住吉	ちようめ1丁目	75	30	7	1	1			無
313	201Ⅱ0314	いちのみやほんまちちようめ一の宮本町2丁目(1)		いちのみやほんまちちようめ一の宮本町	ちようめ2丁目	50	30	20	1	1			無
314	201Ⅱ0315	みやもとちようめ宮本町2丁目(2)		みやもとちようめ宮本町	ちようめ2丁目	100	30	15	4	4			無
315	201Ⅱ0316	いちのみやすみよしちようめ一の宮住吉2丁目		いちのみやすみよしちようめ一の宮住吉	ちようめ2丁目	60	50	12	1	1			無
316	201Ⅱ0317	いちのみやすみよしちようめ一の宮住吉1丁目(4)		いちのみやすみよしちようめ一の宮住吉	ちようめ1丁目	50	35	8	1	1			無

危険箇所一連番号	都道府県内箇所番号	箇所名	位置			急傾斜地崩壊箇所の延長 m	地形要因		保全対象				関連避難場所
			町	大字等	小字等		傾斜度 度	斜面高さ m	人家戸数		公共的建物 棟	公共施設 m	
									人家戸数 戸	換算人家戸数 戸			
317	201Ⅱ0318	まえしやちよう 前勝谷町(1)		まえしやちよう 前勝谷町		50	40	5	1	1			無
318	201Ⅱ0319	まえしやちよう 前勝谷町(2)		まえしやちよう 前勝谷町		125	30	8	4	4			無
319	201Ⅱ0320	まえしやちよう 前勝谷町(3)		まえしやちよう 前勝谷町		55	30	10	1	1			無
320	201Ⅱ0321	あんしやちようめ 安養寺2丁目(2)		ちようふあんしやちよう 長府安養寺	さんちようめ 3丁目	80	40	18	2	2			無
321	201Ⅱ0322	おうちちよう 逢坂町		ちようふおうちちよう 長府逢坂町		13	30	26	2	2		市道 2	無
322	201Ⅱ0323	かわばたちようめ 川端1丁目		かわばた 川端	いっちちようめ 1丁目	100	50	7	4	4		市道 100	無
323	201Ⅱ0324	みしまちよう 三島町(1)		ちようふ みしま ちよう 長府三島町		73	45	8	4	4			無
324	201Ⅱ0325	みしまちよう 三島町(2)		ちようふ みしま ちよう 長府三島町		36	36	10	4	4			無
325	201Ⅱ0326	あんしやちようめ 安養寺1丁目(2)		ちようふあんしやちよう 長府安養寺	いっちちようめ 1丁目	60	30	12	1	1		J R 50	無
326	201Ⅱ0327	なかどいきちまち 中土居北町(1)		ちようふなか どい きちまち 長府中土居北町		95	30	6	2	2			無
327	201Ⅱ0328	なかどいきちまち 中土居北町(2)		ちようふなか どい きちまち 長府中土居北町		53	38	10	1	1			無
328	201Ⅱ0329	なかどいきちまち 中土居北町(3)		ちようふなか どい きちまち 長府中土居北町		50	32	5	2	2			無
329	201Ⅱ0330	あかだちちようめ 垢田町3丁目		あかだ ちよう 垢田町	さんちようめ 3丁目	50	30	9	3	3			無
330	201Ⅱ0331	やまのたきたまち 山の田北町		やま たきたまち 山の田北町		120	35	10	4	4		市道 70	無
331	201Ⅱ0332	たいがくちちようめ 大学町2丁目		たいがくちちよう 大学町	ちようめ 2丁目	48	30	10	2	2			無
332	201Ⅱ0333	くまのちちようめ 熊野町1丁目(1)		くまのちちよう 熊野町	ちちようめ 1丁目	50	30	10	2	2			無
333	201Ⅱ0334	くまのちちようめ 熊野町1丁目(2)		くまのちちよう 熊野町	ちちようめ 1丁目	200	30	20	4	4		市道 70	無
334	201Ⅱ0335	くまのちちようめ 熊野町1丁目(3)		くまのちちよう 熊野町	ちちようめ 1丁目	35	40	8	1	1			無
335	201Ⅱ0336	くまのちちようめ 熊野町1丁目(4)		くまのちちよう 熊野町	ちちようめ 1丁目	180	30	15	4	4		市道 110	無
336	201Ⅱ0337	くまのちちようめ 熊野町1丁目(5)		くまのちちよう 熊野町	ちちようめ 1丁目	80	35	13	2	2			無
337	201Ⅱ0338	むくのちちようめ 棕野町3丁目(1)		むくのちちよう 棕野町	ちちようめ 3丁目(1)	70	35	70	1	1			無
338	201Ⅱ0339	むくのちちようめ 棕野町3丁目(2)		むくのちちよう 棕野町	ちちようめ 3丁目(2)	70	30	25	4	4		市道 130	無
339	201Ⅱ0340	いちのみやおるしほんまち 一の宮御本町		いちのみやおるしほんまち 一の宮御本町		95	30	14	3	3			無
340	201Ⅱ0341	おるしんまち 御新町		おるしんまち 御新町		65	30	10	1	1		市道 65	無
341	201Ⅱ0342	くすのちちようめ 楠乃1丁目(1)		くすの 楠乃	いっちちようめ 1丁目	140	30	72	3	3			無
342	201Ⅱ0343	いちのみやすみよしちようめ 一の宮住吉3丁目		いちのみやすみよし 一の宮住吉	さんちようめ 3丁目	75	32	8	1	1			無
343	201Ⅱ0344	くすのちちようめ 楠乃2丁目(1)		くすの 楠乃	にちちようめ 2丁目	205	35	16	4	4		市道 70	無
344	201Ⅱ0345	くすのちちようめ 楠乃2丁目(2)		くすの 楠乃	にちちようめ 2丁目	75	40	6	1	1			無
345	201Ⅱ0346	くすのちちようめ 楠乃2丁目(3)		くすの 楠乃	にちちようめ 2丁目	65	40	24	1	1			無
346	201Ⅱ0347	くすのちちようめ 楠乃1丁目(2)		くすの 楠乃	いっちちようめ 1丁目	85	38	12	1	1			無
347	201Ⅱ0348	くすのちちようめ 楠乃1丁目(3)		くすの 楠乃	いっちちようめ 1丁目	100	33	8	1	1			無
348	201Ⅱ0349	くすのちちようめ 楠乃1丁目(4)		くすの 楠乃	いっちちようめ 1丁目	145	30	18	1	1			無
349	201Ⅱ0350	ふじがたにちちよう 藤ヶ谷町(2)		ふじが たにちちよう 藤ヶ谷町		75	32	22	1	1			無
350	201Ⅱ0351	たかはた 高畑(1)-①		たかはた 高畑		80	35	16	1	1		市道 70	無
351	201Ⅱ0352	たかはた 高畑(1)-②		たかはた 高畑		85	37	40	1	1		市道 80	無
352	201Ⅱ0353	たかはた 高畑(2)		たかはた 高畑		45	35	14	1	1			無
353	201Ⅱ0354	とよらそん 豊浦村(2)		とよらそん 豊浦村		98	30	12	2	2		市道 65	無

危険箇所一連番号	都道府県内箇所番号	箇所名	位置			急傾斜地崩壊箇所の延長 m	地形要因		保全対象				関連避難場所
			町	大字等	小字等		傾斜度 度	斜面高さ m	人家戸数		公共的建物 棟	公共施設 m	
									人家戸数 戸	換算人家戸数 戸			
354	201Ⅱ0355	とよらそん豊浦村(3)		とよらそん豊浦村		56	35	28	1	1		市道 40	無
355	201Ⅱ0356	とよらそん豊浦村(4)		とよらそん豊浦村		63	35	40	1	1		市道 2	無
356	201Ⅱ0357	とよらそん豊浦村(5)		とよらそん豊浦村		158	60	20	4	4		市道 125	無
357	201Ⅱ0358	とよらそん豊浦村(6)		とよらそん豊浦村		90	40	20	1	1		市道 50	無
358	201Ⅱ0359	たかはた高畑(1)		たかはた高畑		188	35	36	3	3		他道 150	無
359	201Ⅱ0360	たかはた高畑(3)		たかはた高畑		78	50	10	1	1		他道 25	無
360	201Ⅱ0361	たかはた高畑(4)		たかはた高畑		80	45	11	1	1		他道 10	無
361	201Ⅱ0362	たかはた高畑(5)		とよらそん豊浦村		30	30	15	1	1		他道 25	無
362	201Ⅱ0363	とよらそん豊浦村(8)		たかはた高畑		140	37	20	4	4		市道 60	無
363	201Ⅱ0364	とよらそん豊浦村(9)		とよらそん豊浦村		186	55	12	4	4		他道 65	無
364	201Ⅱ0365	とよらそん豊浦村(10)		とよらそん豊浦村		60	56	5	2	2		他道 10	無
365	201Ⅱ0366	とよらそん豊浦村(11)		とよらそん豊浦村		210	35	18	1	1		他道 10	無
366	201Ⅱ0367	むかいだちよう向田町		ちようふむかいだちよう長府向田町		23	35	6	2	2			無
367	201Ⅱ0368	のぐるめちよう野久留米町(2)		ちようふのぐるめちよう長府野久留米町		68	30	16	4	4			無
368	201Ⅱ0369	のぐるめちよう野久留米町(3)		ちようふのぐるめちよう長府野久留米町		63	40	10	1	1			無
369	201Ⅱ0370	のぐるめちよう野久留米町(4)		ちようふのぐるめちよう長府野久留米町		53	35	10	1	1			無
370	201Ⅱ0371	とよらそん豊浦村(12)		とよらそん豊浦村		138	40	10	4	4			無
371	201Ⅱ0372	とよらそん豊浦村(13)		とよらそん豊浦村		18	35	40	2	2			無
372	201Ⅱ0373	とよらそん豊浦村(14)		とよらそん豊浦村		43	30	11	2	2			無
373	201Ⅱ0374	とよらそん豊浦村(16)		とよらそん豊浦村		47	40	8	1	1			無
374	201Ⅱ0375	しんまつばらちよう新松原町		ちようふしんまつばらちよう長府新松原町		38	35	10	2	2			無
375	201Ⅱ0376	くろもんひがしまち黒門東町(1)		ちようふくろもんひがしまち長府黒門東町		80	35	6	3	3			無
376	201Ⅱ0377	くろもんひがしまち黒門東町(2)		ちようふくろもんひがしまち長府黒門東町		200	40	15	3	3		他道 70	無
377	201Ⅱ0378	くろもんみなみまち黒門南町		ちようふくろもんみなみまち長府黒門南町		132	35	10	2	2		他道 30	無
378	201Ⅱ0379	みやざきちよう宮崎町(1)		ちようふみやざきちよう長府宮崎町		28	30	6	2	2			無
379	201Ⅱ0380	みやざきちよう宮崎町(3)		ちようふみやざきちよう長府宮崎町		45	32	7	4	4			無
380	201Ⅱ0381	みやざきちよう宮崎町(4)		ちようふみやざきちよう長府宮崎町		115	40	12	1	1			無
381	201Ⅱ0382	たけひさちようにちようめ武久町2丁目(2)		たけひさちよう武久町	にちようめ2丁目	45	30	5	1	1			無
382	201Ⅱ0383	たけひさちようにちようめ武久町1丁目		たけひさちよう武久町	いちようめ1丁目	25	30	10	2	2		市道 25	無
383	201Ⅱ0384	こんびらちよう金比羅町		こんびらちよう金比羅町		130	32	32	1	1		高速・国道 50	無
384	201Ⅱ0385	はたぶちようにちようめ幡生町2丁目		はたぶちよう幡生町	にちようめ2丁目	80	35	14	3	3			無
385	201Ⅱ0386	うしろだちちようめ後田町5丁目(1)		うしろだちちようめ後田町	ちようめ5丁目	160	35	17	3	3			無
386	201Ⅱ0387	うしろだちちようめ後田町5丁目(2)		うしろだちちようめ後田町	ちようめ5丁目	35	30	5	2	2			無
387	201Ⅱ0388	うしろだちちようめ後田町3丁目(1)		うしろだちちようめ後田町	ちようめ3丁目	75	45	10	4	4			無
388	201Ⅱ0389	うしろだちちようめ後田町3丁目(2)		うしろだちちようめ後田町	ちようめ3丁目	170	35	18	3	3			無
389	201Ⅱ0390	うしろだちちようめ後田町1丁目		うしろだちちようめ後田町	ちようめ1丁目	145	36	9	3	3		県道 145	無
390	201Ⅱ0391	やまのくちちよう山の口町(1)		やまのくちちよう山の口町		7	50	45	3	3		市道 45	無



危険箇所一連番号	都道府県内箇所番号	箇所名	位置			急傾斜地崩壊箇所の延長	地形要因		保全対象				関連避難場所	
			町	大字等	小字等		傾斜度	斜面高さ	人家戸数		公共的建物	公共施設		
									人家戸数	換算人家戸数				
														戸
m	度	m	戸	戸	棟	m								
391	201Ⅱ0392	やまのちちよう山の口町(2)		やまのちちよう山の口町		45	50	6	2	2				無
392	201Ⅱ0393	はたぶちようちよう幡生町1丁目(2)		はたぶちよう幡生町	ちようめ1丁目	115	30	50	3	3		県道 50 市道 50		無
393	201Ⅱ0394	はたぶちようちよう幡生町1丁目(3)		はたぶちよう幡生町	ちようめ1丁目	90	30	30	1	1				無
394	201Ⅱ0395	むくのちようちよう椋野町3丁目(4)		むくのちよう椋野町	ちようめ3丁目	85	30	12	2	2				無
395	201Ⅱ0396	むくのちようちよう椋野町3丁目(5)		むくのちよう椋野町	ちようめ3丁目	90	30	15	1	1				無
396	201Ⅱ0397	むくのちようちよう椋野町1丁目(1)		むくのちよう椋野町	ちようめ1丁目	130	30	15	2	2		市道 110		有
397	201Ⅱ0398	むくのちようちよう椋野町1丁目(2)		むくのちよう椋野町	ちようめ1丁目	75	40	5	2	2		市道 50		無
398	201Ⅱ0399	むくのちようちよう椋野町1丁目(3)		むくのちよう椋野町	ちようめ1丁目	70	45	10	4	4				無
399	201Ⅱ0400	みもすそがわちようみもすそ川町(1)		みもすそがわちようみもすそ川町		70	30	32	3	3		市道 80		無
400	201Ⅱ0401	ふじがたにちよう藤ヶ谷町(3)		ふじがたにちよう藤ヶ谷町		120	33	9	1	1		市道 110		無
401	201Ⅱ0402	むくのかみまち椋野上町(1)		むくのかみまち椋野上町		70	30	10	2	2		市道 50		無
402	201Ⅱ0403	みもすそがわちようみもすそ川町(2)		みもすそがわちようみもすそ川町		80	35	8	1	1		市道 10		無
403	201Ⅱ0404	みもすそがわちようみもすそ川町(3)		みもすそがわちようみもすそ川町		40	30	10	3	3				無
404	201Ⅱ0405	みもすそがわちようみもすそ川町(5)		みもすそがわちようみもすそ川町		85	30	10	1	1				無
405	201Ⅱ0407	まえだにちよう前田2丁目(3)		まえだにちよう前田	にちようめ2丁目	70	30	9	2	2		高速・国道 30		無
406	201Ⅱ0408	まえだ前田		まえだ前田		135	40	30	1	1		市道 90		無
407	201Ⅱ0409	まえだちよう前田1丁目(1)		まえだにちよう前田	ちようめ1丁目	105	40	24	1	1		他道 90		有
408	201Ⅱ0410	まえだちよう前田1丁目(2)		まえだにちよう前田	ちようめ1丁目	95	50	50	1	1		他道 80		無
409	201Ⅱ0411	すじがはまちよう筋ヶ浜町(2)		すじがはまちよう筋ヶ浜町		175	30	12	2	2		高速・国道 90 市道 80		無
410	201Ⅱ0412	すじがはまちよう筋ヶ浜町(3)		すじがはまちよう筋ヶ浜町		60	30	10	2	2				有
411	201Ⅱ0413	すじがはまちよう筋ヶ浜町(4)		すじがはまちよう筋ヶ浜町		40	30	7	3	3				無
412	201Ⅱ0414	いざきちよう伊崎町2丁目		いざきちよう伊崎町	にちようめ2丁目	50	32	7	3	3		市道 40		無
413	201Ⅱ0415	すじがわちよう筋川町		すじがわちよう筋川町		40	40	5	3	3				無
414	201Ⅱ0416	かすがちよう春日町		かすがちよう春日町		120	40	8	4	4				無
415	201Ⅱ0417	まるやまちよう丸山町3丁目		まるやまちよう丸山町	さんちようめ3丁目	30	35	5	4	4				無
416	201Ⅱ0418	かみたなちよう上田中町1丁目(1)		こうようちよう向洋町	いっちようめ1丁目	50	32	8	3	3		市道 5		無
417	201Ⅱ0419	かみたなちよう上田中町1丁目(2)		こうようちよう向洋町	いっちようめ1丁目	65	35	8	2	2		市道 70		無
418	201Ⅱ0420	まるやまちよう丸山町1丁目		まるやまちよう丸山町	ちようめ1丁目	88	65	10	1	1		市道 80		無
419	201Ⅱ0421	きふねちよう貴船町3丁目		きふねちよう貴船町	さんちようめ3丁目	40	35	12	3	3				無
420	201Ⅱ0422	ほんまちよう本町3丁目		ほんまち本町	さんちようめ3丁目	65	32	16	4	4				無
421	201Ⅱ0423	ほんまちよう本町2丁目		ほんまち本町	にちようめ2丁目	50	35	8	4	4		市道 45		無
422	201Ⅱ0424	ほんまちよう本町4丁目(1)		ほんまち本町	よんちようめ4丁目	40	35	6	2	2				無
423	201Ⅱ0425	ほんまちよう本町4丁目(2)		ほんまち本町	よんちようめ4丁目	45	35	8	3	3				無
424	201Ⅱ0426	ほんまちよう本町1丁目		ほんまち本町	いっちようめ1丁目	45	30	6	3	3				無
425	201Ⅱ0427	あみだいじちよう阿弥陀寺町		あみだいじちよう阿弥陀寺町		130	30	18	4	4				無
426	201Ⅱ0428	みもすそがわちようみもすそ川町(6)		みもすそがわちようみもすそ川町		65	45	8	1	1		市道 50		無
427	201Ⅱ0429	みもすそがわちようみもすそ川町(7)		みもすそがわちようみもすそ川町		85	45	7	3	3		市道 30		無

危険箇所一連番号	都道府県内箇所番号	箇所名	位置			急傾斜地崩壊箇所の延長 m	地形要因		保全対象				関連避難場所	
			町	大字等	小字等		傾斜度 度	斜面高さ m	人家戸数		公共的建物 棟	公共施設 m		
									人家戸数 戸	換算人家戸数 戸				
														戸
428	201Ⅱ0430	いまうちょう 今浦町		いまうちょう 今浦町		42	40	8	3	3				無
429	201Ⅱ0431	ぶぜんだちょうちようめ 豊前田町1丁目(1)		ぶぜんだちょう 豊前田町	いつちようめ 1丁目	75	35	10	2	2		市道 70		無
430	201Ⅱ0432	ぶぜんだちょうちようめ 豊前田町1丁目(2)		ぶぜんだちょう 豊前田町	いつちようめ 1丁目	120	35	18	3	3				無
431	201Ⅱ0434	ふたおいじま 蓋井島(1)		ふたおいじま 蓋井島		30	36	10	1	1				無
432	201Ⅱ0435	ふたおいじま 蓋井島(2)		ふたおいじま 蓋井島		60	30	5	1	1				無
433	201Ⅱ0436	ふたおいじま 蓋井島(3)		ふたおいじま 蓋井島		100	52	5	1	1				無
434	201Ⅱ0437	たや 田屋		うついしも 内日下	たや 田屋	70	35	70	1	1		市道 25		無
435	201Ⅱ0438	むねじ 宗地(3)		よしだ じかた 吉田地方	むねじ 宗地	55	30	12	1	1				無
436	201Ⅱ0439	はぶぐち 殖生口(3)		よしだ じかた 吉田地方	はぶぐち 殖生口	70	50	6	1	1		県道 40		無
437	201Ⅱ0440	はぶぐち 殖生口(4)		よしだ ちほう 吉田地方	はぶぐち 殖生口	115	30	12	2	2		県道 75		無
438	201Ⅱ0441	やなせ 柳瀬(3)		よしだ じかた 吉田地方	やなせ 柳瀬	95	35	7	2	2				無
439	201Ⅱ0442	かねがたお 金ヶ峠(3)		よしだ じかた 吉田地方	かねがたお 金ヶ峠	20	30	15	1	1				無
440	201Ⅱ0443	きたあしかわち 北足河内		よしだ じかた 吉田地方	きたあしかわち 北足河内	40	50	6	2	2				無
441	201Ⅱ0444	おうきさせがせちよう 王喜笹ヶ瀬町		まつや 松屋	おうきさせがせちよう 王喜笹ヶ瀬町	20	30	7	1	1				無
442	201Ⅱ0445	おづきちよう 小月町(12)		やま だみなみまち 山の田南町		65	60	5	1	1		高速・国道 50 市道 10		無
443	201Ⅱ0446	いちのみやひがしまちちようめ 一の宮東町1丁目		いちのみやひがしまち 一の宮東町	1丁目	135	35	12	2	2		市道 60		無
444	201Ⅱ0447	しやうや 勝谷(6)		しやうや 勝谷		45	35	20	1	1		県道 30		無
445	201Ⅱ0448	くすの 楠乃		くすの 楠乃	ちようめ 5丁目	110	30	68	3	3		市道 110		無
446	201Ⅱ0449	たけひさちようちようめ 武久町2丁目(1)		たけひさちよう 武久町	ちようめ 2丁目	120	35	12	3	3		市道 120		無
447	201Ⅱ0450	たけひさちようちようめ 武久町2丁目(2)		たけひさちよう 武久町	ちようめ 2丁目	50	30	10	2	2		市道 50		無
448	201Ⅱ0451	たけひさちようちようめ 武久町1丁目1		たけひさちよう 武久町	ちようめ 1丁目	90	35	5	2	2		市道 90		無
449	201Ⅱ0452	はたぶほんまち 幡生本町		はたぶほんまち 幡生本町		85	50	16	1	1		J R 110 県道 110		無
450	201Ⅱ0453	きふねちようちようめ 貴船町4丁目(1)		きふねちよう 貴船町	ちようめ 4丁目	175	45	12	4	4				無
451	201Ⅱ0454	かみたなちようちようめ 上田中町6丁目		かみたなちよう 上田中町	ちようめ 6丁目	15	40	6	1	1		市道 20		無
452	201Ⅱ0455	たかはた 高畑①		たかはた 高畑		180	30	24	4	4				無
453	201Ⅱ0456	おうじかんだちようめ 王司神田3丁目		おうじかんだ 王司神田	ちようめ 3丁目	20	30	5	2	2				無
454	201Ⅱ0457	やまのだみなみまち 山の田南町(2)		やまのだみなみまち 山の田南町		65	45	5	1	1		高速・国道 50		無
455	201Ⅱ0458	あかだちようちようめ 坂田町2丁目4		あかだちよう 坂田町	ちようめ 2丁目	40	45	5	1	1				無
456	201Ⅱ0459	かわながほんまちちようめ 川中本町2丁目		かわながほんまち 川中本町	ちようめ 2丁目	15	30	5	1	1				無
本庁：人工Ⅱ(17箇所)														
1	201Ⅱ0601	にしやまちちようちようめ 西山町1丁目		ひこしまにしやまちちよう 彦島西山町	ちようめ 1丁目	80	60	8	3	3		県道 50		無
2	201Ⅱ0602	でしまつちちようちようめ 弟子待町3丁目		でしまつちちよう 弟子待町	ちようめ 3丁目	40	50	5	4	4				無
3	201Ⅱ0603	おづきこうえんちよう 小月公園町		おづきこうえんちよう 小月公園町		70	50	7	4	4		市道 25		無
4	201Ⅱ0604	かづみつ 貞光(9)		かづみつ 貞光		145	40	13	1	1		県道 50		無
5	201Ⅱ0605	おうじかみまちちようめ 王司上町2丁目		おうじかみまち 王司上町	ちようめ 2丁目	95	56	7	3	3		市道 40		無
6	201Ⅱ0606	ひがしやま 東山(1)		おの 小野	ひがしやま 東山	145	30	20	3	3		市道 5		無
7	201Ⅱ0607	たくらかみちちようめ 田倉上勝谷		たくら 田倉	かみちちようめ 上勝谷	53	35	10	3	3		市道 40		無

危険箇所一連番号	都道府県内箇所番号	箇所名	位置			急傾斜地崩壊箇所の延長 m	地形要因		保全対象				関連避難場所
			町	大字等	小字等		傾斜度 度	斜面高さ m	人家戸数		公共的建物 棟	公共施設 m	
									人家戸数 戸	換算人家戸数 戸			
8	201Ⅱ0608	しよや勝谷(4)		しよや勝谷		70	40	16	1	1			無
9	201Ⅱ0609	なかおちよう中尾町		ちようふなかおちよう長府中尾町		150	30	6	3	3		市道 40	無
10	201Ⅱ0610	くすのちようめ桶乃3丁目		くすの桶乃	ちようめ3丁目	155	40	30	2	2			無
11	201Ⅱ0611	はたがみやのしたちよう幡生宮の下町		はたが幡生	みやした宮の下	75	45	6	3	3		市道 75	無
12	201Ⅱ0613	むくのちようちようめ棕野町3丁目(3)		むくのちよう棕野町	ちようめ3丁目(3)	40	30	6	1	1			無
13	201Ⅱ0614	すじがはまちよう筋ヶ浜町(1)		すじがはまちよう筋ヶ浜町		45	40	7	3	3		市道 15	無
14	201Ⅱ0615	なかのちよう中之町		なかのちよう中之町		60	50	7	4	4			無
15	201Ⅱ0616	やまのたみなみまち山ノ田南町		やまのたみなみまち山ノ田南町		65	60	5	1	1		高速・国道 50 市道 10	無
16	201Ⅱ0617	うしろだちようちようめ後田町4丁目9-①		うしろだちよう後田町	ちようめ4丁目	150	30	12	3	3		県道 100 市道 80	無
17	201Ⅱ0618	やまのたひがし山の田東(2)		やまのたひがし山の田東町		25	60	5	1	1			無

本庁：自然Ⅲ(152箇所)

1	201Ⅲ0001	にしやまちようちようめ西山町1丁目(2)		ひこしまにしやまちよう彦島西山町	1丁目	150	41	12					
2	201Ⅲ0002	さこまちちようめ迫町6丁目(3)		ひこしまさこまち彦島迫町	6丁目	560	30	34					
3	201Ⅲ0003	おいのやまこうえん老の山公園		ひこしまおいのやまこうえん彦島老の山公園		210	37	10					
4	201Ⅲ0004	あまのこうちよう海士郷町(3)		ひこしまあまのこうちよう彦島海士郷町		660	37	56					
5	201Ⅲ0005	にしやまちようちようめ西山町1丁目(2)		ひこしまにしやまちよう彦島西山町	1丁目	100	30	34					
6	201Ⅲ0006	さこまちちようめ迫町1丁目(7)		ひこしまさこまち彦島迫町	1丁目	110	30	30					
7	201Ⅲ0007	さこまちちようめ迫町4丁目(7)		ひこしまさこまち彦島迫町	4丁目	180	35	26					
8	201Ⅲ0008	みどりまち緑町(9)		ひこしまみどりまち彦島緑町		170	50	21					
9	201Ⅲ0009	みどりまち緑町(11)		ひこしまみどりまち彦島緑町		160	38	29					
10	201Ⅲ0010	ほんむらちちようめ本村町7丁目(12)		ひこしまほんむらちちよう彦島本村町	7丁目	120	47	30					
11	201Ⅲ0011	ほんむらちちようめ本村町7丁目(14)		ひこしまほんむらちちよう彦島本村町	7丁目	100	33	20					
12	201Ⅲ0012	えのうらちちようめ江ノ浦町4丁目(6)		ひこしまえのうらちちよう彦島江ノ浦町	4丁目	110	39	23					
13	201Ⅲ0013	ふくらちちようめ福浦町1丁目(8)		ひこしまふくらちちよう彦島福浦町	1丁目	200	34	48					
14	201Ⅲ0014	ふくらちちようめ福浦町1丁目(9)		ひこしまふくらちちよう彦島福浦町	1丁目	190	45	18					
15	201Ⅲ0015	しおはまちちようめ塩浜町4丁目(2)		しおはまちちよう塩浜町	4丁目	110	30	42					
16	201Ⅲ0016	でしまつちちようめ弟子待町1丁目(7)		でしまつちちよう弟子待町	1丁目	240	50	15					
17	201Ⅲ0017	しおはまちちようめ塩浜町4丁目(3)		しおはまちちよう塩浜町	4丁目	440	38	30					
18	201Ⅲ0018	たのくちちようめ田の首町2丁目(11)		ひこしまたのくちちよう彦島田の首町	2丁目	490	38	40					
19	201Ⅲ0019	よしもさき吉母御崎		よしも吉母	みさき御崎	110	34	40					
20	201Ⅲ0020	よしも吉母(1)		よしも吉母		390	38	40					
21	201Ⅲ0021	よしも吉母(2)		よしも吉母		160	51	22					
22	201Ⅲ0022	よしも吉母(3)		よしも吉母		160	35	46					
23	201Ⅲ0023	よしもくにえだ吉母国枝(3)		よしも吉母	くにえだ国枝	130	36	41					
24	201Ⅲ0024	よしだ湯谷に吉田湯谷(1)		よしだ吉田	ゆたに湯谷	155	35	43					
25	201Ⅲ0025	よしだ湯谷に吉田湯谷(2)		よしだ吉田	ゆたに湯谷	185	37	42					
26	201Ⅲ0026	よしだ湯谷に吉田湯谷(4)		よしだ吉田	ゆたに湯谷	125	40	18					

危険箇所一連番号	都道府県内箇所番号	箇所名	位置			急傾斜地崩壊箇所の延長 m	地形要因		保全対象				関連避難場所
			町	大字等	小字等		傾斜度 度	斜面高さ m	人家戸数		公共的建物 棟	公共施設 m	
									人家戸数 戸	換算人家戸数 戸			
27	201Ⅲ0027	よしだゆたに 吉田湯谷 (5)		よしだ 吉田	ゆたに 湯谷	105	31	12					
28	201Ⅲ0028	よしだゆたに 吉田湯谷 (6)		よしだ 吉田	ゆたに 湯谷	190	30	12					
29	201Ⅲ0029	よしも 吉母 (1)		よしも 吉母		150	32	60					
30	201Ⅲ0030	よしも 吉母 (2)		よしも 吉母		215	39	46					
31	201Ⅲ0031	よしも 吉母 (3)		よしも 吉母		155	35	44					
32	201Ⅲ0032	よしも 吉母 (4)		よしも 吉母		125	37	38					
33	201Ⅲ0033	よしも 吉母 (5)		よしも 吉母		225	34	74					
34	201Ⅲ0034	ながたごう 永田郷 (1)		ながたごう 永田郷		185	38	78					
35	201Ⅲ0035	おうち 阿内 (1)		おうち 阿内		130	30	40					
36	201Ⅲ0036	おうち 阿内 (2)		おうち 阿内		400	30	70					
37	201Ⅲ0037	おづきちよう 小月町 (1)		おづきちよう 小月町		150	30	50					
38	201Ⅲ0038	よしだにしきちよう 吉田錦町		よしだ 吉田	にしきちよう 錦町	240	40	30					
39	201Ⅲ0039	よしだずわ 吉田諏訪		よしだ 吉田	ずわ 諏訪	205	39	28					
40	201Ⅲ0040	よしだ 吉田		よしだ 吉田		300	38	18					
41	201Ⅲ0041	よしだこまつじ 吉田駒辻		よしだ 吉田	こまつじ 駒辻	250	38	86					
42	201Ⅲ0042	よしだなかかつねさだ 吉田中恒貞 (1)		よしだ 吉田	なかさだつね 中貞恒	205	39	58					
43	201Ⅲ0043	よしだなかかつねさだ 吉田中恒貞 (2)		よしだ 吉田	なかさだつね 中貞恒	240	33	20					
44	201Ⅲ0044	よしだなかかつねさだ 吉田中恒貞 (3)		よしだ 吉田	なかさだつね 中貞恒	150	45	18					
45	201Ⅲ0045	よしだかみつねさだ 吉田上恒貞 (1)		よしだ 吉田	かみなさだつね 上貞恒	350	34	70					
46	201Ⅲ0046	よしだかみつねさだ 吉田上恒貞 (2)		よしだ 吉田	かみなさだつね 上貞恒	125	37	40					
47	201Ⅲ0047	よしだかみつねさだ 吉田上恒貞 (3)		よしだ 吉田	かみなさだつね 上貞恒	310	42	70					
48	201Ⅲ0048	よしだかみつねさだ 吉田上恒貞 (4)		よしだ 吉田	かみなさだつね 上貞恒	210	39	66					
49	201Ⅲ0049	よしだかみつねさだ 吉田上恒貞 (5)		よしだ 吉田	かみなさだつね 上貞恒	285	32	36					
50	201Ⅲ0050	よしだきたあしこわち 吉田北足河内		よしだ 吉田	きたあしかわち 北足河内	130	30	16					
51	201Ⅲ0051	よしも 吉母 (1)		よしも 吉母		150	33	52					
52	201Ⅲ0052	よしも 吉母 (2)		よしも 吉母		220	34	54					
53	201Ⅲ0053	よしも 吉母 (3)		よしも 吉母		160	48	80					
54	201Ⅲ0054	よしも 吉母 (4)		よしも 吉母		290	37	40					
55	201Ⅲ0055	ながたごう 永田郷 (2)		ながたごう 永田郷		180	38	44					
56	201Ⅲ0056	よしみうえ 吉見上		よしみうえ 吉見上		150	35	48					
57	201Ⅲ0057	おうち 阿内 (3)		おうち 阿内		360	30	100					
58	201Ⅲ0058	おづきちよう 小月町 (3)		おづきちよう 小月町		150	32	32					
59	201Ⅲ0059	おづきちよう 小月町 (4)		おづきちよう 小月町		145	34	26					
60	201Ⅲ0060	おづきちよう 小月町 (5)		おづきちよう 小月町		175	30	30					
61	201Ⅲ0061	よしだしもいち 吉田下市 (1)		よしだ 吉田	しもいち 下市	170	35	26					
62	201Ⅲ0062	よしだいまやま 吉田今山		よしだ 吉田	いまやま 今山	260	30	40					
63	201Ⅲ0063	よしだおがみ 吉田大上		よしだ 吉田	おがみ 大上	300	30	40					

危険箇所一連番号	都道府県内箇所番号	箇所名	位置			急傾斜地崩壊箇所の延長 m	地形要因		保全対象				関連避難場所
			町	大字等	小字等		傾斜度 度	斜面高さ m	人家戸数		公共的建物 棟	公共施設 m	
									人家戸数 戸	換算人家戸数 戸			
64	201Ⅲ0064	よしだもかわくぼ 吉田下川久保		よしだ 吉田	しもかわくぼ 下川久保	110	30	24					
65	201Ⅲ0065	よしみこずくちよう 吉見古宿町		よしみこずくちよう 吉見古宿町		280	38	72					
66	201Ⅲ0066	うつかみ 内日上		うつかみ 内日上		170	30	20					
67	201Ⅲ0067	うつかみ 内日上 (2)		うつかみ 内日上		350	35	110					
68	201Ⅲ0068	うつかみ 内日上 (3)		うつかみ 内日上		240	35	76					
69	201Ⅲ0069	うつかみ 内日上 (4)		うつかみ 内日上		200	36	40					
70	201Ⅲ0070	うつかみ 内日上 (5)		うつかみ 内日上		145	46	18					
71	201Ⅲ0071	うつかみ 内日上 (6)		うつかみ 内日上		155	42	28					
72	201Ⅲ0072	おうちなかぐみ 阿内中組		おうち 阿内	なかぐみ 中組	150	38	108					
73	201Ⅲ0073	きよすえ 清木		きよすえ 清木		190	39	14					
74	201Ⅲ0074	よしだもごや 吉田下木屋 (1)		よしだ 吉田	しもごや 下木屋	125	38	58					
75	201Ⅲ0075	よしだもごや 吉田下木屋 (2)		よしだ 吉田	しもごや 下木屋	170	39	26					
76	201Ⅲ0076	こやかわみなみまちちようめ 木屋川南町3丁目 (1)		こやかわみなみまち 木屋川南町	ちようめ 3丁目	170	40	28					
77	201Ⅲ0077	こやかわみなみまちちようめ 木屋川南町3丁目 (2)		こやかわみなみまち 木屋川南町	ちようめ 3丁目	165	38	34					
78	201Ⅲ0078	おづききょうどまり 小月京泊 (1)		おづききょうどまり 小月京泊		130	32	24					
79	201Ⅲ0079	よしだもかわくぼ 吉田下川久保		よしだ 吉田	しもかわくぼ 下川久保	320	30	30					
80	201Ⅲ0080	よしみしも 吉見下		よしみしも 吉見下		180	58	8					
81	201Ⅲ0081	ふくえ 福江		ふくえ 福江		405	35	7					
82	201Ⅲ0082	おの 小野		おの 小野		705	33	150					
83	201Ⅲ0083	かづみつちようめ 員光町1丁目 (2)		かづみつちようめ 員光町	ちようめ 1丁目	110	52	18					
84	201Ⅲ0084	おうきほんまちちようめ 王喜本町1丁目		おうきほんまち 王喜本町	ちようめ 1丁目	125	30	82					
85	201Ⅲ0085	まつやかみまちちようめ 松屋上町1丁目 (1)		まつやかみまち 松屋上町	ちようめ 1丁目	235	36	38					
86	201Ⅲ0086	まつやかみまちちようめ 松屋上町3丁目		まつやかみまち 松屋上町	ちようめ 3丁目	130	32	26					
87	201Ⅲ0087	かもの 蒲生野 (1)		かもの 蒲生野		145	35	120					
88	201Ⅲ0088	かもの 蒲生野 (2)		かもの 蒲生野		265	32	164					
89	201Ⅲ0089	いだ 井田		いだ 井田		525	35	126					
90	201Ⅲ0090	かづみつ 員光 (1)		かづみつ 員光		170	32	34					
91	201Ⅲ0091	かづみつ 員光 (2)		かづみつ 員光		120	34	16					
92	201Ⅲ0092	かづみつ 員光 (3)		かづみつ 員光		120	33	26					
93	201Ⅲ0093	まつやひがしまちちようめ 松屋東町2丁目		まつやひがしまち 松屋東町	ちようめ 2丁目	145	30	20					
94	201Ⅲ0094	かものきしたに 蒲生野岸谷		かものきしたに 蒲生野	きしたに 岸谷	220	31	12					
95	201Ⅲ0095	おのしもがた 小野下方		おの 小野	しもがた 下方	320	46	72					
96	201Ⅲ0096	あやらぎしんまちちようめ 綾羅木新町3丁目		あやらぎしんまち 綾羅木新町	ちようめ 3丁目	155	32	10					
97	201Ⅲ0097	あやらぎ 綾羅木		あやらぎ 綾羅木		125	40	6					
98	201Ⅲ0098	ありとみ 有富		ありとみ 有富		100	33	8					
99	201Ⅲ0099	いしはら 石原		いしはら 石原		140	36	28					
100	201Ⅲ0100	しょうや 勝谷 (1)		しょうや 勝谷		125	44	30					

危険箇所一連番号	都道府県内箇所番号	箇所名	位置			急傾斜地崩壊箇所の延長 m	地形要因		保全対象				関連避難場所
			町	大字等	小字等		傾斜度 度	斜面高さ m	人家戸数		公共的建物 棟	公共施設 m	
									人家戸数 戸	換算人家戸数 戸			
101	201Ⅲ0101	しょうや勝谷 (2)		しょうや勝谷		105	34	30					
102	201Ⅲ0102	あかだ垢田 (1)		あかだ垢田		170	36	15					
103	201Ⅲ0103	あかだ垢田 (2)		あかだ垢田		100	33	22					
104	201Ⅲ0104	あかだちようちようめ垢田町5丁目		あかだちよう垢田町	ちようめ5丁目	145	56	20					
105	201Ⅲ0105	いくら伊倉 (1)		いくら伊倉		130	45	10					
106	201Ⅲ0106	いくら伊倉 (2)		いくら伊倉		170	33	18					
107	201Ⅲ0107	いくら伊倉 (3)		いくら伊倉		320	33	108					
108	201Ⅲ0108	いちのみやひがしまちちようめ一の宮東町1丁目		いちのみやひがしまち一の宮東町	ちようめ1丁目	180	36	15					
109	201Ⅲ0109	しょうやしんまちちようめ勝谷新町1丁目		しょうやしんまち勝谷新町	ちようめ1丁目	120	32	12					
110	201Ⅲ0110	とよらそん豊浦村 (1)		とよらそん豊浦村		105	33	48					
111	201Ⅲ0111	とよらそん豊浦村 (2)		とよらそん豊浦村		105	38	18					
112	201Ⅲ0112	とよらそん豊浦村 (3)		とよらそん豊浦村		118	34	20					
113	201Ⅲ0113	なかどいきたまち中土居北町		なかどいきたまち中土居北町		153	31	22					
114	201Ⅲ0114	しんあかだにしまちちようめ新垢田西町3丁目 (1)		しんあかだにしまち新垢田西町	ちようめ3丁目	220	32	14					
115	201Ⅲ0115	しんあかだにしまちちようめ新垢田西町3丁目 (2)		しんあかだにしまち新垢田西町	ちようめ3丁目	150	40	18					
116	201Ⅲ0116	しんあかだにしまちちようめ新垢田西町3丁目 (3)		しんあかだにしまち新垢田西町	ちようめ3丁目	220	46	24					
117	201Ⅲ0117	たけひさちようちようめ武久町2丁目		たけひさちよう武久町	ちようめ2丁目	280	45	44					
118	201Ⅲ0118	やまのたきたまち山の田北町		やまのたきたまち山の田北町		235	38	16					
119	201Ⅲ0119	だいがくちようちようめ大学町5丁目		だいがくちよう大学町	ちようめ5丁目	110	38	20					
120	201Ⅲ0120	くまのちようちようめ熊野町1丁目		くまのちよう熊野町	ちようめ1丁目	130	37	18					
121	201Ⅲ0121	みかわちよう三河町		みかわちよう三河町		120	35	15					
122	201Ⅲ0122	いちのみやおるしほんまち一の宮卸本町		いちのみやおるしほんまち一の宮卸本町		190	36	40					
123	201Ⅲ0123	おろしんまち卸新町		おろしんまち卸新町		130	38	64					
124	201Ⅲ0124	むくの棕野		むくの棕野		160	33	26					
125	201Ⅲ0125	くすの楠乃 (1)		くすの楠乃		105	45	10					
126	201Ⅲ0126	くすの楠乃 (2)		くすの楠乃		280	31	74					
127	201Ⅲ0127	くすのちようめ楠乃1丁目 (1)		くすの楠乃	ちようめ1丁目	170	32	18					
128	201Ⅲ0128	くすのちようめ楠乃1丁目 (2)		くすの楠乃	ちようめ1丁目	180	42	21					
129	201Ⅲ0129	くすのちようめ楠乃1丁目 (3)		くすの楠乃	ちようめ1丁目	120	38	10					
130	201Ⅲ0130	くすの楠乃 (3)		くすの楠乃		140	37	18					
131	201Ⅲ0131	たかはた高畑 (1)		たかはた高畑		200	38	46					
132	201Ⅲ0132	くろもんひがしまち黒門東町 (1)		くろもんひがしまち黒門東町		225	43	14					
133	201Ⅲ0133	くろもんひがしまち黒門東町 (2)		くろもんひがしまち黒門東町		135	40	18					
134	201Ⅲ0134	みやざきちよう宮崎町		みやざきちよう宮崎町		180	30	14					
135	201Ⅲ0135	そとうらちよう外浦町		そとうらちよう外浦町		335	41	26					
136	201Ⅲ0136	たかはた高畑 (2)		たかはた高畑		138	34	36					
137	201Ⅲ0137	とよらそん豊浦村 (15)		とよらそん豊浦村		143	33	5					

危険箇所一連番号	都道府県内箇所番号	箇所名	位置			急傾斜地崩壊箇所の延長 m	地形要因		保全対象				関連避難場所
			町	大字等	小字等		傾斜度 度	斜面高さ m	人家戸数		公共的建物 棟	公共施設 m	
									人家戸数 戸	換算人家戸数 戸			
138	201Ⅲ0138	みやぎきょう 宮崎町		みやぎきょう 宮崎町		140	43	12					
139	201Ⅲ0139	はたぶちきょうめ 幡生町2丁目		はたぶちきょう 幡生町	ちようめ 2丁目	200	35	14					
140	201Ⅲ0140	はたぶちきょうめ 幡生町1丁目		はたぶちきょう 幡生町	ちようめ 1丁目	105	35	8					
141	201Ⅲ0141	むくのちきょうめ 棕野町1丁目		むくのちきょう 棕野町	ちようめ 1丁目	150	40	25					
142	201Ⅲ0142	ふじがたにちよう 藤ヶ谷町		ふじがたにちよう 藤ヶ谷町		300	50	38					
143	201Ⅲ0143	まえだ 前田 (1)		まえだ 前田		165	32	32					
144	201Ⅲ0144	まえだ 前田 (2)		まえだ 前田		180	34	42					
145	201Ⅲ0145	たかほた 高畑 (2)		たかほた 高畑		300	33	88					
146	201Ⅲ0146	いざききょうめ 伊崎町2丁目		いざききょう 伊崎町	ちようめ 2丁目	180	32	13					
147	201Ⅲ0147	たかほちよう 高場町		たかほちよう 高場町		165	40	55					
148	201Ⅲ0148	なべちよう 南部町		なべちよう 南部町		250	45	20					
149	201Ⅲ0149	だんのうらちよう 壇之浦町		だんのうらちよう 壇之浦町		380	42	66					
150	201Ⅲ0150	みもすそわちよう みもすそ川町		みもすそわちよう みもすそ川町		135	42	10					
151	201Ⅲ0151	ふたおいじま 蓋井島 (1)		ふたおいじま 蓋井島		150	30	10					
152	201Ⅲ0152	ふたおいじま 蓋井島 (2)		ふたおいじま 蓋井島		280	30	10					
本庁：人工Ⅲ (14箇所)													
1	201Ⅲ0601	きこまちきょうめ 迫町6丁目 (4)		ひこしまきこまち 彦島迫町	ちようめ 6丁目	220	40	33					
2	201Ⅲ0602	きこまちきょうめ 迫町6丁目 (5)		ひこしまきこまち 彦島迫町	ちようめ 6丁目	170	40	8					
3	201Ⅲ0603	おいまちきょうめ 老町2丁目 (10)		ひこまおいまち 彦島老町	ちようめ 2丁目	150	30	20					
4	201Ⅲ0604	よしも 吉母 (6)		よしも 吉母		180	30	54					
5	201Ⅲ0605	おづききょう 小月町 (2)		おづききょう 小月町		165	38	32					
6	201Ⅲ0606	よしだしんむいち 吉田下市 (2)		よしだ 吉田	しむいち 下市	105	30	22					
7	201Ⅲ0607	よしだいまやま 吉田今山		よしだ 吉田	いまやま 今山	150	30	20					
8	201Ⅲ0608	あかいけちよう 赤池町		あかいけちよう 赤池町		315	36	28					
9	201Ⅲ0609	まつやかみまちきょうめ 松屋上町1丁目 (2)		まつやかみまち 松屋上町		280	33	24					
10	201Ⅲ0610	いちのみやすみよしきょうめ 一の宮住吉1丁目		いちのみやすみよし 一の宮住吉	ちようめ 1丁目	120	40	7					
11	201Ⅲ0611	くすのちきょうめ 楠乃2丁目		くすの 楠乃	ちようめ 2丁目	150	44	13					
12	201Ⅲ0612	むくのかみまち 棕野上町		むくのかみまち 棕野上町		115	34	38					
13	201Ⅲ0613	すしがはまちよう 筋ヶ浜町		すしがはまちよう 筋ヶ浜町		145	42	21					
14	201Ⅲ0614	よしだゆたに 吉田湯谷 (3)		よしだ 吉田	ゆたに 湯谷	165	45	20					
菊川：自然Ⅰ (17箇所)													
1	441Ⅰ0001	ほうじほう 法事坊	くくがわちよう 菊川町	く の 久野	ほうじほう 法事坊	230	40	15	6	6		市道 87	有
2	441Ⅰ0002	おおさこ 大迫	くくがわちよう 菊川町	く の 久野	やしき 屋敷	270	40	55	6	6		県道 66 市道 166	有
3	441Ⅰ0003	はら 原	くくがわちよう 菊川町	く の 久野	むねもと 宗清	254	45	55	6	6			有
4	441Ⅰ0005	むかいどの 向殿	くくがわちよう 菊川町	か み た べ 上田部	むかいどの 向殿	174	35	25	6	6	公(1)	市道 102	有
5	441Ⅰ0006	しも 下	くくがわちよう 菊川町	にしなかせ 西中山	にしなかせ 西中山	190	40	70	6	6	公(1)	市道 65	有
6	441Ⅰ0008	いでのかみ 井手の上	くくがわちよう 菊川町	あらいち 道市	かみくみ 上組	376	45	35	8	8	公(1)	県道 31	有

危険箇所一連番号	都道府県内箇所番号	箇所名	位置			急傾斜地崩壊箇所の延長 m	地形要因		保全対象				関連避難場所
			町	大字等	小字等		傾斜度 度	斜面高さ m	人家戸数		公共的建物 棟	公共施設 m	
									人家戸数 戸	換算人家戸数 戸			
7	441 I 0009	しもかわ下川①	菊川町	道の市	下組	90	45	45	5	5		県道 69	有
8	441 I 0010	きくらく菊楽	菊川町	檜崎	菊楽	92	35	55	0	0	学(1)		有
9	441 I 0011	うえまつ植松	菊川町	吉賀	植松	168	35	55	0	0	学(1)		有
10	441 I 0013	なかの中野	菊川町	上保木	中野	354	40	50	7	7	公(1)	市道 134	有
11	441 I 0014	おおふじ大藤(1)	菊川町	貴飯	大藤	38	30	70	0	0	公(1)	高速・国道 42 市道 45	有
12	441 I 0015	ちややがわ茶屋川(1)	菊川町	下岡枝	茶屋川	68	40	20	5	5		市道 62	有
13	441 I 0016	すえかず末員(1)	菊川町	上保木	末員	80	40	15	1	1	公(1)		有
14	441 I 0017	おおま大間	菊川町	上保木	大間	286	45	60	7	7	公(1)		有
15	441 I 0018	かみたべ上田部(1)	菊川町	上田部	上田部	236	45	30	5	5			有
16	441 I 0019	たべとうげ田部峠	菊川町	田部	田部峠	232	35	115	2	2	宿(1)	高速・国道 128	有
17	441 I 0020	ばば馬場(1)	菊川町	下大野	馬場	38	35	10	0	0	公(1)		有
菊川：自然Ⅱ(119箇所)													
1	441 Ⅱ 0001	大藤(2)	菊川町	貴飯	大藤	36	35	10	1	1		市道 11	有
2	441 Ⅱ 0002	大藤(3)	菊川町	貴飯	大藤	78	35	105	1	1		高速・国道 68	有
3	441 Ⅱ 0003	大藤(4)	菊川町	貴飯	大藤	58	40	80	1	1		市道 59 河川 61	有
4	441 Ⅱ 0004	大藤(5)	菊川町	貴飯	大藤	40	35	80	1	1		市道 40	有
5	441 Ⅱ 0005	上久野(1)	菊川町	久野	上久野	54	30	10	2	2			有
6	441 Ⅱ 0006	上久野(2)①	菊川町	久野	上久野	106	40	35	2	2		県道 97	有
7	441 Ⅱ 0007	上久野(2)②	菊川町	久野	上久野	150	30	20	3	3		県道 58	有
8	441 Ⅱ 0008	法事坊(1)	菊川町	久野	法事坊	104	30	10	1	1		市道 311	有
9	441 Ⅱ 0009	勝地	菊川町	久野	勝地	154	45	15	3	3		市道 51	有
10	441 Ⅱ 0010	屋敷(1)	菊川町	久野	屋敷	66	35	40	1	1			有
11	441 Ⅱ 0011	屋敷(2)	菊川町	久野	屋敷	38	40	30	1	1		市道 29	有
12	441 Ⅱ 0012	宗清(1)	菊川町	久野	宗清	102	35	30	2	2			有
13	441 Ⅱ 0013	宗清(2)	菊川町	久野	宗清	76	35	15	2	2		市道 61	有
14	441 Ⅱ 0014	宗清(3)	菊川町	久野	宗清	28	35	15	1	1			有
15	441 Ⅱ 0015	宗清(4)	菊川町	久野	宗清	26	35	10	1	1		県道 80	有
16	441 Ⅱ 0016	宗清(5)①	菊川町	久野	宗清	96	30	30	3	3		県道 95	有
17	441 Ⅱ 0017	宗清(5)②	菊川町	久野	宗清	24	35	15	1	1		県道 9	有
18	441 Ⅱ 0018	宗清(6)	菊川町	久野	宗清	26	40	30	1	1		県道 31	有
19	441 Ⅱ 0019	妻月	菊川町	檜崎	妻月	32	35	5	1	1			有
20	441 Ⅱ 0020	菊楽	菊川町	檜崎	菊楽	44	35	80	1	1			有
21	441 Ⅱ 0021	下貴飯	菊川町	貴飯	下貴飯	58	35	110	1	1			有
22	441 Ⅱ 0022	出ノ口	菊川町	日新	出ノ口	65	40	40	2	2		市道 47 河川 63	有
23	441 Ⅱ 0023	門前	菊川町	日新	門前	50	45	30	1	1			有
24	441 Ⅱ 0024	行政(2)	菊川町	日新	行政	26	35	10	1	1			有
25	441 Ⅱ 0025	行政(1)	菊川町	日新	行政	52	35	25	1	1			有



危険箇所一連番号	都道府県内箇所番号	箇所名	位置			急傾斜地崩壊箇所の延長 m	地形要因		保全対象				関連避難場所
			町	大字等	小字等		傾斜度 度	斜面高さ m	人家戸数		公共的建物 棟	公共施設 m	
									人家戸数 戸	換算人家戸数 戸			
26	441Ⅱ0026	桐ノ木	菊川町	日新	通場山	120	35	45	3	3		市道 60	有
27	441Ⅱ0027	通場山	菊川町	日新	通場山	40	30	55	1	1		市道 46	有
28	441Ⅱ0028	大藤 (6)	菊川町	貴飯	大藤	16	45	15	1	1			有
29	441Ⅱ0029	大藤 (7)	菊川町	貴飯	大藤	164	35	20	2	2		高速・国道 142	有
30	441Ⅱ0030	大藤 (8)	菊川町	貴飯	大藤	58	35	40	1	1		市道 45	有
31	441Ⅱ0031	大藤 (9)	菊川町	貴飯	大藤	38	30	20	2	2		高速・国道 60	有
32	441Ⅱ0032	藤内畑 (1)	菊川町	貴飯	藤内畑	38	50	25	1	1		市道 38	有
33	441Ⅱ0033	藤内畑 (2)	菊川町	貴飯	藤内畑	24	30	15	1	1		市道 29	有
34	441Ⅱ0034	藤内畑 (3)	菊川町	貴飯	藤内畑	116	35	5	3	3		市道 55	有
35	441Ⅱ0035	藤内畑 (4)	菊川町	貴飯	藤内畑	30	35	10	1	1		市道 9	有
36	441Ⅱ0036	後谷 (1)	菊川町	貴飯	後谷	134	45	10	2	2			有
37	441Ⅱ0037	後谷 (2)	菊川町	貴飯	後谷	26	35	20	1	1		市道 21 河川 21	有
38	441Ⅱ0038	印内 (1)①	菊川町	貴飯	印内	80	35	30	2	2		市道 37	有
39	441Ⅱ0039	印内 (1)②	菊川町	貴飯	印内	58	40	25	2	2		市道 67	有
40	441Ⅱ0040	印内 (2)	菊川町	貴飯	印内	96	35	10	3	3			有
41	441Ⅱ0041	上諏訪 (1)	菊川町	上岡枝	上諏訪	82	40	60	1	1		市道 115 河川 128	有
42	441Ⅱ0042	上諏訪 (2)	菊川町	上岡枝	上諏訪	30	40	45	1	1			有
43	441Ⅱ0043	上諏訪 (3)	菊川町	上岡枝	上諏訪	132	40	70	2	2		市道 90	有
44	441Ⅱ0044	上諏訪 (4)	菊川町	上岡枝	上諏訪	26	35	40	1	1			有
45	441Ⅱ0045	上諏訪 (5)	菊川町	上岡枝	上諏訪	36	30	25	1	1			有
46	441Ⅱ0046	萩ヶ台 (1)	菊川町	上岡枝	萩ヶ台	124	35	45	2	2		市道 10	有
47	441Ⅱ0047	上諏訪 (2)	菊川町	上岡枝	上諏訪	36	35	10	1	1			有
48	441Ⅱ0048	小出	菊川町	上岡枝	小出	22	35	10	1	1			有
49	441Ⅱ0049	権松	菊川町	吉賀	権松	28	30	22	1	1			有
50	441Ⅱ0050	萩ヶ台 (2)	菊川町	上岡枝	萩ヶ台	96	40	15	3	3			有
51	441Ⅱ0051	萩ヶ台 (3)	菊川町	上岡枝	萩ヶ台	86	35	25	3	3			有
52	441Ⅱ0052	茶屋川 (2)	菊川町	下岡枝	茶屋川	34	35	15	1	1			有
53	441Ⅱ0053	茶屋川 (3)	菊川町	下岡枝	茶屋川	58	30	15	2	2			有
54	441Ⅱ0054	山 (3)①	菊川町	西中山	西中山	24	45	20	1	1		県道 8	有
55	441Ⅱ0055	西中山 (3)②	菊川町	西中山	西中山	36	45	10	1	1		県道 8	有
56	441Ⅱ0056	東中山 (7)	菊川町	東中山	東中山	32	35	40	1	1		市道 42	有
57	441Ⅱ0057	東中山 (6)	菊川町	東中山	東中山	30	35	40	2	2		市道 35	有
58	441Ⅱ0058	東中山 (5)	菊川町	東中山	東中山	68	35	50	2	2			有
59	441Ⅱ0059	東中山 (4)	菊川町	東中山	東中山	58	30	45	1	1			有
60	441Ⅱ0060	西中山 (1)	菊川町	西中山	西中山	174	40	75	4	4			有
61	441Ⅱ0061	西中山 (2)	菊川町	西中山	西中山	116	40	30	3	3		県道 127	有
62	441Ⅱ0062	東中山 (1)	菊川町	東中山	東中山	78	45	30	3	3		市道 97	有

危険箇所一連番号	都道府県内箇所番号	箇所名	位置			急傾斜地崩壊箇所の延長 m	地形要因		保全対象				関連避難場所
			町	大字等	小字等		傾斜度 度	斜面高さ m	人家戸数		公共的建物 棟	公共施設 m	
									人家戸数 戸	換算人家戸数 戸			
63	441Ⅱ0063	東中山(2)	菊川町	東中山	東中山	58	45	55	1	1		市道 49	有
64	441Ⅱ0064	東中山(3)①	菊川町	東中山	東中山	32	40	40	2	2			有
65	441Ⅱ0065	東中山(3)②	菊川町	東中山	東中山	47	40	40	2	2			有
66	441Ⅱ0066	防迫上(1)	菊川町	吉賀	防迫上	38	45	30	1	1		市道 29	有
67	441Ⅱ0067	防迫上(2)	菊川町	吉賀	防迫上	52	35	85	2	2			有
68	441Ⅱ0068	防迫上(3)	菊川町	吉賀	防迫上	48	35	20	1	1			有
69	441Ⅱ0069	防迫下	菊川町	吉賀	防迫下	112	35	10	2	2			有
70	441Ⅱ0070	多武ノ峰	菊川町	田部	多武ノ峰	32	35	25	1	1			有
71	441Ⅱ0071	末貞(2)	菊川町	上保木	末貞	130	45	50	2	2			有
72	441Ⅱ0072	縦ノ木(1)	菊川町	道市	縦ノ木	122	45	25	3	3		市道 58	有
73	441Ⅱ0073	縦ノ木(2)	菊川町	道市	縦ノ木	26	35	5	1	1		市道 24	有
74	441Ⅱ0074	道市(1)	菊川町	道市	道市	48	45	10	2	2			有
75	441Ⅱ0075	道市(2)	菊川町	道市	道市	42	45	10	1	1			有
76	441Ⅱ0076	道市(3)	菊川町	道市	道市	176	40	10	3	3			有
77	441Ⅱ0077	上七見	菊川町	七見	上七見	38	30	10	1	1			有
78	441Ⅱ0078	上田部(2)	菊川町	上田部	上田部	40	35	10	2	2		市道 43	有
79	441Ⅱ0079	上田部(3)①	菊川町	上田部	上田部	22	30	20	1	1		市道 9	有
80	441Ⅱ0080	上田部(3)②	菊川町	上田部	上田部	78	30	20	2	2		市道 60	有
81	441Ⅱ0081	上田部(4)	菊川町	上田部	上田部	40	30	30	2	2		市道 44	有
82	441Ⅱ0082	船ヶ迫	菊川町	上田部	上田部	462	30	30	4	4			有
83	441Ⅱ0083	上田部(5)	菊川町	上田部	上田部	56	45	20	1	1			有
84	441Ⅱ0084	下市(1)	菊川町	田部	下市	28	40	25	1	1			有
85	441Ⅱ0085	下市(2)	菊川町	田部	下市	148	35	20	4	4		市道 37	有
86	441Ⅱ0086	上ノ原(1)	菊川町	上大野	上ノ原	96	45	30	4	4		県道 110	有
87	441Ⅱ0087	上ノ原(2)	菊川町	上大野	上ノ原	56	35	35	2	2			有
88	441Ⅱ0088	上ノ原(3)	菊川町	上大野	上ノ原	34	40	20	2	2			有
89	441Ⅱ0089	上ノ原(4)	菊川町	上大野	上ノ原	130	30	25	4	4		県道 112	有
90	441Ⅱ0090	上組(1)①	菊川町	下保木	上組	62	40	30	2	2			有
91	441Ⅱ0091	上組(1)②	菊川町	下保木	上組	104	40	65	3	3		市道 45	有
92	441Ⅱ0092	下組(1)	菊川町	下保木	下組	186	35	30	3	3			有
93	441Ⅱ0093	下組(2)	菊川町	下保木	下組	150	35	40	3	3		河川 26	有
94	441Ⅱ0094	下組(3)	菊川町	下保木	下組	42	35	10	1	1			有
95	441Ⅱ0095	下組(4)	菊川町	下保木	下組	190	40	55	4	4		市道 191	有
96	441Ⅱ0096	下組②	菊川町	下保木	下組	16	35	25	2	2			有
97	441Ⅱ0097	下組①	菊川町	下保木	下組	38	30	30	3	3		市道 32	有
98	441Ⅱ0098	馬場(2)	菊川町	下大野	馬場	64	35	15	2	2			有
99	441Ⅱ0099	谷井(1)	菊川町	下大野	谷井	58	35	20	1	1		県道 58	有

危険箇所一連番号	都道府県内箇所番号	箇所名	位置			急傾斜地崩壊箇所の延長 m	地形要因			保全対象				関連避難場所
			町	大字等	小字等		傾斜度 度	斜面高さ m	人家戸数		公共的建物 棟	公共施設 m		
									人家戸数 戸	換算人家戸数 戸				
100	441Ⅱ0100	谷井(2)	菊川町	下大野	谷井	32	35	15	2	2		県道 40	有	
101	441Ⅱ0101	樺	菊川町	下大野	谷井	88	40	20	2	2			有	
102	441Ⅱ0102	谷井(3)	菊川町	下大野	谷井	46	30	10	1	1			有	
103	441Ⅱ0103	谷井(4)	菊川町	下大野	谷井	78	35	10	2	2		市道 77	有	
104	441Ⅱ0104	谷井(5)	菊川町	下大野	谷井	112	30	30	1	1		市道 110 河川 107	有	
105	441Ⅱ0105	谷井(6)	菊川町	下大野	谷井	64	35	30	2	2		市道 61 河川 63	有	
106	441Ⅱ0106	谷井(7)	菊川町	下大野	谷井	40	40	10	2	2		市道 39	有	
107	441Ⅱ0107	谷井(8)①	菊川町	下大野	谷井	60	30	15	2	2		市道 27	有	
108	441Ⅱ0108	谷井(8)②	菊川町	下大野	谷井	66	35	20	2	2		県道 10 市道 67	有	
109	441Ⅱ0109	谷井(9)	菊川町	下大野	谷井	50	35	10	3	3		県道 52	有	
110	441Ⅱ0110	上樽井(1)	菊川町	樽井	上樽井	70	40	20	2	2		市道 18 河川 15	有	
111	441Ⅱ0111	上樽井(2)	菊川町	樽井	上樽井	26	40	10	1	1			有	
112	441Ⅱ0112	上樽井(3)	菊川町	樽井	上樽井	60	45	10	2	2			有	
113	441Ⅱ0113	上樽井(4)	菊川町	樽井	上樽井	54	45	15	2	2		県道 62	有	
114	441Ⅱ0114	下樽井(1)	菊川町	樽井	下樽井	76	30	15	2	2			有	
115	441Ⅱ0115	下樽井(2)	菊川町	樽井	下樽井	98	40	50	2	2		県道 108 河川 102	有	
116	441Ⅱ0116	下樽井(3)	菊川町	樽井	下樽井	60	35	45	2	2		県道 40	有	
117	441Ⅱ0117	下樽井(4)	菊川町	樽井	下樽井	116	40	75	3	3		県道 48 市道 120 河川 95	有	
118	441Ⅱ0118	下樽井(5)	菊川町	樽井	樽井	222	40	50	3	3		県道 72	有	
119	441Ⅱ0119	下樽井(6)	菊川町	樽井	下樽井	106	45	50	3	3			有	
菊川：人工Ⅱ(1箇所)														
1	441Ⅱ0601	はせ長谷	菊川町	久野	長谷	32	90	10	1	1				有
豊田：自然Ⅰ(44箇所)														
1	442Ⅰ0001	にしながの西長野	豊田町	西長野	西長野	45	40	100	9	9		県道 451	有	
2	442Ⅰ0002	にしながのかみ西長野上	豊田町	西長野	西長野上	160	35	60	6	6		市道 179	有	
3	442Ⅰ0003	いづか飯塚	豊田町	手洗	いづか飯塚	160	55	40	16	16		市道 65	有	
4	442Ⅰ0005	いちのせ一の瀬(1)	豊田町	殿敷	一の瀬	116	35	40	5	5		県道 117	有	
5	442Ⅰ0006	なかのかわ中の川	豊田町	殿敷	なかのかわ中の川	160	35	10	5	5			有	
6	442Ⅰ0007	とのしき殿敷①	豊田町	殿敷	とのしき殿敷	62	35	16	5	5			有	
7	442Ⅰ0008	やた矢田	豊田町	矢田	やた矢田	150	35	20	6	6		市道 101	有	
8	442Ⅰ0009	ちようしょうじ長正司	豊田町	殿敷	ちようしょうじ長正司	210	50	30	13	13		高速・国道 331	有	
9	442Ⅰ0010	やまだしも山田下	豊田町	矢田	やまだ山田	150	60	20	7	7		市道 150	有	
10	442Ⅰ0011	やまだかみ山田上	豊田町	矢田	やまだ山田	150	40	20	8	8		市道 150	有	
11	442Ⅰ0012	なかげた中畑	豊田町	殿敷	なかげた中畑	142	30	50	7	7			有	
12	442Ⅰ0013	いしわら石原	豊田町	殿敷	いしわら石原	142	35	50	5	5		県道 142	有	
13	442Ⅰ0015	おおかわち大河内	豊田町	大河内	おおかわち大河内	190	40	70	5	5		県道 224	有	
14	442Ⅰ0016	とだに戸谷	豊田町	大河内	とだに戸谷	180	35	30	6	6		市道 141	有	

危険箇所一連番号	都道府県内箇所番号	箇所名	位置			急傾斜地崩壊箇所の延長 m	地形要因		保全対象				関連避難場所
			町	大字等	小字等		傾斜度 度	斜面高さ m	人家戸数		公共的建物 棟	公共施設 m	
									人家戸数 戸	換算人家戸数 戸			
15	442 I 0017	ゆりの百合野	豊田町	大河内	百合野	90	35	40	6	6		県道 98	有
16	442 I 0018	たい台	豊田町	今出	台	230	40	40	5	5		県道 131	有
17	442 I 0021	いまで今出(5)	豊田町	今出	今出	110	45	30	5	5		市道 66	有
18	442 I 0022	いなみなか稲見中	豊田町	稲見	稲見中	180	35	20	2	2	公(1)		有
19	442 I 0024	とびまつ飛松	豊田町	八道	飛松	60	40	40	5	5		高速・国道 53	有
20	442 I 0027	はなせ花瀬	豊田町	一の俣	花瀬	160	40	30	5	5		高速・国道 17 市道 106	有
21	442 I 0031	むくろうじ李路子	豊田町	李路子	李路子	46	30	30	0	0	公(1)	県道 9	有
22	442 I 0033	ならわら櫛原(1)	豊田町	殿敷	櫛原	138	35	20	5	5		高速・国道 157	有
23	442 I 0035	やた矢田	豊田町	矢田	矢田	410	35	15	10	10		市道 21	有
24	442 I 0037	おおかわち大河内	豊田町	大河内	大河内	190	30	20	3	3	公(1)		有
25	442 I 0038	ひきぢ引地	豊田町	八道	引地	50	55	15	2	2	公(1)	市道 96	有
26	442 I 0039	しもぐみ下組	豊田町	浮石	下組	278	35	20	5	5			有
27	442 I 0040	いちのまた一の俣 1	豊田町	一の俣	花瀬	68	50	22	0	0	宿(1)	市道 38	有
28	442 I 0041	いちのまた一の俣 2	豊田町	一の俣	花瀬	150	35	180	3	3	宿(3)	市道 73	有
29	442 I 0042	おくあ奥阿(1)	豊田町	一の俣	奥阿	70	35	80	1	1	公(1)	市道 84	有
30	442 I 0043	かわち河内	豊田町	李路子	河内	244	35	30	3	3	公(1) 宿(1)	高速・国道 60 市道 121	有
31	442 I 0044	はなせ花瀬(1)	豊田町	一の俣	花瀬	28	40	40	0	0	宿(1)	高速・国道 34	有
32	442 I 0045	いまで今出(2)	豊田町	今出	今出	50	40	20	0	0	公(1)		有
33	442 I 0046	いまで今出(1)	豊田町	今出	今出	140	35	10	5	5		市道 18	有
34	442 I 0047	あかみ明見(1)	豊田町	李路子	明見	26	40	50	0	0	公(1)	県道 31	有
35	442 I 0048	こばら小原(1)	豊田町	李路子	小原	54	35	20	1	1	公(1)	高速・国道 50	有
36	442 I 0049	にわた庭田(1)	豊田町	庭田	庭田	34	35	10	0	0	公(1)		有
37	442 I 0050	にしいち西市(2)	豊田町	矢田	西市	46	55	10	0	15	保(1)		有
38	442 I 0051	にしいち西市(1)	豊田町	矢田	西市	40	65	10	0	15	幼(1)		有
39	442 I 0052	たかくま高熊(1)	豊田町	殿敷	高熊	110	35	10	2	4	保(1)		有
40	442 I 0053	いとうだ伊藤田(1)	豊田町	今出	伊藤田	40	35	30	1	1	公(1)	市道 65 河川 30 橋 1	有
41	442 I 0054	さんほう三豊(1)	豊田町	地吉	三豊	150	45	20	0	0	学(1)		有
42	442 I 0055	さんほう三豊(2)	豊田町	地吉	三豊	150	30	20	0	3	学(1) 保(1)		有
43	442 I 0056	なかだい中台(1)	豊田町	台	中台	120	30	20	2	2	公(1)	県道 30	有
44	442 I 0057	いしまち石町(1)	豊田町	西長野	石町	20	35	20	0	0	公(1)	県道 26	有
豊田：自然Ⅱ(272箇所)													
1	442Ⅱ0001	かいさく開作(1)	豊田町	殿居	開作	46	35	90	1	1		市道 62	有
2	442Ⅱ0002	かいさく開作(2)	豊田町	殿居	開作	40	35	70	1	1			有
3	442Ⅱ0003	かいさく開作(3)	豊田町	殿居	開作	48	35	40	1	1		市道 52	有
4	442Ⅱ0004	かいさく開作(4)	豊田町	殿居	開作	58	35	40	1	1		市道 63	有
5	442Ⅱ0005	ちゅうおう中央(4)	豊田町	殿居	中央	36	40	10	1	1			有
6	442Ⅱ0006	ちゅうおう中央(3)②	豊田町	殿居	中央	80	40	20	2	2			有

危険箇所一連番号	都道府県内箇所番号	箇所名	位置			急傾斜地崩壊箇所の延長 m	地形要因		保全対象				関連避難場所
			町	大字等	小字等		傾斜度 度	斜面高さ m	人家戸数		公共的建物 棟	公共施設 m	
									人家戸数 戸	換算人家戸数 戸			
7	442Ⅱ0007	ちゅうおう中央(3)①	とよたちょう豊田町	とよい殿居	ちゅうおう中央	90	35	30	1	1		市道 79	有
8	442Ⅱ0008	ちゅうおう中央(2)	とよたちょう豊田町	とよい殿居	ちゅうおう中央	22	35	5	1	1			有
9	442Ⅱ0009	ちゅうおう中央(1)	とよたちょう豊田町	とよい殿居	ちゅうおう中央	28	30	20	1	1		市道 49	有
10	442Ⅱ0010	とよい殿居	とよたちょう豊田町	とよい殿居	とよい殿居	42	35	10	2	2		高速・国道 50	有
11	442Ⅱ0011	にご仁五(1)	とよたちょう豊田町	とよい殿居	にご仁五	62	35	15	2	2		市道 98	有
12	442Ⅱ0012	にご仁五(3)	とよたちょう豊田町	とよい殿居	にご仁五	42	35	20	1	1		市道 47	有
13	442Ⅱ0013	にご仁五(4)	とよたちょう豊田町	とよい殿居	にご仁五	34	40	10	1	1			有
14	442Ⅱ0014	にご仁五(5)	とよたちょう豊田町	とよい殿居	にご仁五	42	40	10	1	1			有
15	442Ⅱ0015	かみさの上佐野(1)	とよたちょう豊田町	さの佐野	かみさの上佐野	44	40	50	1	1		市道 59	有
16	442Ⅱ0016	かみさの上佐野(2)	とよたちょう豊田町	さの佐野	かみさの上佐野	80	35	10	2	2			有
17	442Ⅱ0017	かみさの上佐野(3)	とよたちょう豊田町	さの佐野	かみさの上佐野	20	35	30	1	1			有
18	442Ⅱ0018	かみさの上佐野(4)	とよたちょう豊田町	さの佐野	かみさの上佐野	36	40	10	1	1			有
19	442Ⅱ0019	もりがえき森ヶ浴	とよたちょう豊田町	さの佐野	もりがえき森ヶ浴	160	40	30	2	2		市道 134 河川 134	有
20	442Ⅱ0020	なかさの中佐野(2)	とよたちょう豊田町	さの佐野	なかさの中佐野	30	35	30	1	1		市道 12	有
21	442Ⅱ0021	なかさの中佐野(1)	とよたちょう豊田町	さの佐野	なかさの中佐野	50	35	30	1	1		市道 62	有
22	442Ⅱ0022	たかぎ高桐	とよたちょう豊田町	さの佐野	たかぎ高桐	136	35	40	4	4		市道 79	有
23	442Ⅱ0023	しもさの下佐野	とよたちょう豊田町	さの佐野	しもさの下佐野	40	35	20	1	1			有
24	442Ⅱ0024	かみあらき上荒木(1)	とよたちょう豊田町	あらき荒木	かみあらき上荒木	20	30	10	1	1			有
25	442Ⅱ0025	かみあらき上荒木(2)	とよたちょう豊田町	あらき荒木	かみあらき上荒木	50	30	10	1	1			有
26	442Ⅱ0026	かみあらき上荒木(3)	とよたちょう豊田町	あらき荒木	かみあらき上荒木	70	35	20	2	2		市道 44	有
27	442Ⅱ0027	かみあらき上荒木	とよたちょう豊田町	あらき荒木	かみあらき上荒木	164	35	20	3	3		市道 51	有
28	442Ⅱ0028	かみあらき上荒木(4)①	とよたちょう豊田町	あらき荒木	かみあらき上荒木	40	35	10	2	2			有
29	442Ⅱ0029	かみあらき上荒木(4)②	とよたちょう豊田町	しもさ下浮石	かみあらき上荒木	28	35	60	1	1			有
30	442Ⅱ0030	ほんえきかみ本浴上(8)	とよたちょう豊田町	いちの俣	ほんえきかみ本浴上	40	40	40	1	1		高速・国道 48 河川 52	有
31	442Ⅱ0031	ほんえきかみ本浴上(9)	とよたちょう豊田町	いちの俣	ほんえきかみ本浴上	46	35	40	1	1		河川 48	有
32	442Ⅱ0032	ほんえきかみ本浴上(10)	とよたちょう豊田町	いちの俣	ほんえきかみ本浴上	20	35	20	1	1		高速・国道 60	有
33	442Ⅱ0033	ほんえきかみ本浴上(11)	とよたちょう豊田町	いちの俣	ほんえきかみ本浴上	90	35	70	2	2		高速・国道 42	有
34	442Ⅱ0034	ほんえきかみ本浴上(1)	とよたちょう豊田町	いちの俣	ほんえきかみ本浴上	30	35	40	1	1		市道 48	有
35	442Ⅱ0035	ほんえきかみ本浴上(2)	とよたちょう豊田町	いちの俣	ほんえきかみ本浴上	36	30	10	2	2			有
36	442Ⅱ0036	ほんえきかみ本浴上(3)	とよたちょう豊田町	いちの俣	ほんえきかみ本浴上	22	35	10	1	1			有
37	442Ⅱ0037	ほんえきかみ本浴上(4)	とよたちょう豊田町	いちの俣	ほんえきかみ本浴上	30	40	10	1	1			有
38	442Ⅱ0038	ほんえきかみ本浴上(5)	とよたちょう豊田町	いちの俣	ほんえきかみ本浴上	22	35	10	1	1			有
39	442Ⅱ0039	ほんえきかみ本浴上(6)	とよたちょう豊田町	いちの俣	ほんえきかみ本浴上	22	35	10	1	1			有
40	442Ⅱ0040	ほんえきかみ本浴上(7)	とよたちょう豊田町	いちの俣	ほんえきかみ本浴上	34	40	20	1	1		市道 35	有
41	442Ⅱ0041	いろさと伊呂里(3)	とよたちょう豊田町	いちの俣	いろさと伊呂里	90	35	10	2	2			有
42	442Ⅱ0042	いろさと伊呂里(2)	とよたちょう豊田町	いちの俣	いろさと伊呂里	30	35	30	1	1		市道 38	有
43	442Ⅱ0043	いろさと伊呂里(1)	とよたちょう豊田町	いちの俣	いろさと伊呂里	80	35	20	2	2		市道 100	有

危険箇所一連番号	都道府県内箇所番号	箇所名	位置			急傾斜地崩壊箇所の延長 m	地形要因		保全対象				関連避難場所
			町	大字等	小字等		傾斜度 度	斜面高さ m	人家戸数		公共的建物 棟	公共施設 m	
									人家戸数 戸	換算人家戸数 戸			
44	442 II 0044	いろさと 伊呂里 (4)	とよたちょう 豊田町	いちのぼ 一の俣	いろさと 伊呂里	30	40	20	1	1		高速・国道 40	有
45	442 II 0045	いろさと 伊呂里 (5)	とよたちょう 豊田町	いちのぼ 一の俣	いろさと 伊呂里	24	35	30	1	1		高速・国道 38	有
46	442 II 0046	はなせ 花瀬 (2)	とよたちょう 豊田町	いちのぼ 一の俣	はなせ 花瀬	50	30	40	2	2		高速・国道 63	有
47	442 II 0047	はなせ 花瀬 (3)	とよたちょう 豊田町	いちのぼ 一の俣	はなせ 花瀬	60	35	40	1	1		高速・国道 13	有
48	442 II 0048	はなせ 花瀬 (4)	とよたちょう 豊田町	いちのぼ 一の俣	はなせ 花瀬	40	35	10	1	1			有
49	442 II 0049	おくあ 奥阿 (6)	とよたちょう 豊田町	いちのぼ 一の俣	おくあ 奥阿	28	35	10	1	1			有
50	442 II 0050	おくあ 奥阿 (7)①	とよたちょう 豊田町	いちのぼ 一の俣	おくあ 奥阿	60	35	20	1	1		市道 55	有
51	442 II 0051	おくあ 奥阿 (7)②	とよたちょう 豊田町	いちのぼ 一の俣	おくあ 奥阿	30	35	40	1	1		市道 19	有
52	442 II 0052	おくあ 奥阿 (2)	とよたちょう 豊田町	いちのぼ 一の俣	おくあ 奥阿	18	40	10	1	1			有
53	442 II 0053	おくあ 奥阿 (3)	とよたちょう 豊田町	いちのぼ 一の俣	おくあ 奥阿	40	40	30	2	2		市道 18	有
54	442 II 0054	おくあ 奥阿 (4)	とよたちょう 豊田町	いちのぼ 一の俣	おくあ 奥阿	60	45	30	1	1		市道 78	有
55	442 II 0055	おくあ 奥阿 (5)	とよたちょう 豊田町	いちのぼ 一の俣	おくあ 奥阿	30	40	10	1	1			有
56	442 II 0056	いなみかみ 稲見上 (2)	とよたちょう 豊田町	いなみ 稲見	いなみかみ 稲見上	70	35	70	1	1			有
57	442 II 0057	はたけむら 畑村 (1)	とよたちょう 豊田町	ぢよし 地吉	はたけむら 畑村	44	30	10	1	1			有
58	442 II 0058	むかいぼら 向原 (1)①	とよたちょう 豊田町	ぢよし 地吉	むかいぼら 向原	14	35	30	2	2			有
59	442 II 0059	むかいぼら 向原 (1)②	とよたちょう 豊田町	ぢよし 地吉	むかいぼら 向原	20	35	10	1	1			有
60	442 II 0060	いとうだ 伊藤田 (2)	とよたちょう 豊田町	ぢよし 地吉	いとうだ 伊藤田	36	35	20	1	1		県道 33	有
61	442 II 0062	いまで 今出 (3)	とよたちょう 豊田町	いまで 今出	いまで 今出	40	35	30	1	1		市道 13 河川 40	有
62	442 II 0063	ゆうがのお 夕ヶ峠 (2)	とよたちょう 豊田町	いまで 今出	ゆうがのお 夕ヶ峠	40	35	20	1	1		市道 47	有
63	442 II 0064	ゆうがのお 夕ヶ峠 (1)	とよたちょう 豊田町	いまで 今出	ゆうがのお 夕ヶ峠	54	40	30	2	2		市道 97 河川 47 橋 1	有
64	442 II 0065	ひさげ 久下 (1)	とよたちょう 豊田町	ひさげ 久下	ひさげ 久下	40	35	10	1	1			有
65	442 II 0066	ひさげ 久下 (2)	とよたちょう 豊田町	ひさげ 久下	ひさげ 久下	18	35	10	1	1			有
66	442 II 0067	ひさげ 久下 (3)	とよたちょう 豊田町	ひさげ 久下	ひさげ 久下	32	35	20	1	1			有
67	442 II 0068	ひさげ 久下 (4)	とよたちょう 豊田町	ひさげ 久下	ひさげ 久下	30	35	40	1	1			有
68	442 II 0069	ひさげ 久下 (5)	とよたちょう 豊田町	ひさげ 久下	ひさげ 久下	40	35	30	2	2			有
69	442 II 0070	ひさげ 久下 (6)	とよたちょう 豊田町	ひさげ 久下	ひさげ 久下	24	35	30	1	1			有
70	442 II 0071	ひさげ 久下 (7)	とよたちょう 豊田町	ひさげ 久下	ひさげ 久下	34	40	30	1	1		県道 40	有
71	442 II 0072	ひさげ 久下 (8)①	とよたちょう 豊田町	ひさげ 久下	ひさげ 久下	22	35	10	1	1			有
72	442 II 0073	ひさげ 久下 (8)②	とよたちょう 豊田町	ひさげ 久下	ひさげ 久下	82	40	20	2	2			有
73	442 II 0074	ひさげ 久下 (10)①	とよたちょう 豊田町	ひさげ 久下	ひさげ 久下	20	35	20	1	1		市道 28	有
74	442 II 0075	ひさげ 久下 (10)②	とよたちょう 豊田町	ひさげ 久下	ひさげ 久下	23	35	10	1	1			有
75	442 II 0076	おおかぜばた 大風畑	とよたちょう 豊田町	おくらうじ 柵路子	おおかぜばた 大風畑	30	36	10	1	1		市道 16	有
76	442 II 0077	すぎたに 杉谷	とよたちょう 豊田町	おくらうじ 柵路子	すぎたに 杉谷	62	40	80	1	1		県道 69	有
77	442 II 0078	おくの 奥野 (1)	とよたちょう 豊田町	おくらうじ 柵路子	おくの 奥野	44	35	10	1	1			有
78	442 II 0079	にご 仁五 (2)	とよたちょう 豊田町	おおい 殿居	にご 仁五	38	35	5	1	1			有
79	442 II 0080	まきはら 槇原 (1)	とよたちょう 豊田町	しもむくろうじ 下柵路子	まきはら 槇原	60	35	80	2	2		市道 73	有
80	442 II 0081	まきはら 槇原 (2)	とよたちょう 豊田町	おくらうじ 柵路子	まきはら 槇原	40	40	20	1	1			有

危険箇所一連番号	都道府県内箇所番号	箇所名	位置			急傾斜地崩壊箇所の延長 m	地形要因		保全対象				関連避難場所
			町	大字等	小字等		傾斜度 度	斜面高さ m	人家戸数		公共的建物 棟	公共施設 m	
									人家戸数 戸	換算人家戸数 戸			
81	442Ⅱ0082	まきはら 榎原(3)	とよたちょう 豊田町	とくろうじ 奈路子	まきはら 榎原	80	40	20	2	2			有
82	442Ⅱ0083	むくろうじ 奈路子(1)	とよたちょう 豊田町	とくろうじ 奈路子	とくろうじ 奈路子	330	40	40	3	3		県道 334	有
83	442Ⅱ0084	まきはら 榎原(4)	とよたちょう 豊田町	とくろうじ 奈路子	まきはら 榎原	60	40	30	1	1			有
84	442Ⅱ0085	むくろうじ 奈路子(2)	とよたちょう 豊田町	とくろうじ 奈路子	とくろうじ 奈路子	50	40	20	2	2			有
85	442Ⅱ0086	しもやじ 下八道(4)	とよたちょう 豊田町	とくろうじ 奈路子	しもやじ 下八道	110	40	50	2	2		市道 168	有
86	442Ⅱ0087	あからみ 明見(2)	とよたちょう 豊田町	とくろうじ 奈路子	あからみ 明見	50	40	40	1	1			有
87	442Ⅱ0088	あからみ 明見(3)	とよたちょう 豊田町	とくろうじ 奈路子	あからみ 明見	70	36	50	1	1		市道 94	有
88	442Ⅱ0089	あからみ 明見(4)	とよたちょう 豊田町	とくろうじ 奈路子	あからみ 明見	40	46	50	1	1		県道 58	有
89	442Ⅱ0090	こばら 小原(4)	とよたちょう 豊田町	とくろうじ 奈路子	こばら 小原	42	50	10	1	1		高速・国道 14 市道 12	有
90	442Ⅱ0091	こばら 小原(3)	とよたちょう 豊田町	とくろうじ 奈路子	こばら 小原	32	40	20	1	1		市道 40	有
91	442Ⅱ0092	こばら 小原(2)	とよたちょう 豊田町	とくろうじ 奈路子	こばら 小原	36	40	40	1	1			有
92	442Ⅱ0093	こばら 小原(5)	とよたちょう 豊田町	とくろうじ 奈路子	こばら 小原	34	55	30	1	1		高速・国道 38	有
93	442Ⅱ0094	こばら 小原(6)	とよたちょう 豊田町	とくろうじ 奈路子	こばら 小原	38	40	40	1	1		市道 40	有
94	442Ⅱ0095	こばら 小原(7)	とよたちょう 豊田町	とくろうじ 奈路子	こばら 小原	36	45	20	2	2		高速・国道 55 市道 12	有
95	442Ⅱ0096	こばら 小原(8)	とよたちょう 豊田町	とくろうじ 奈路子	こばら 小原	42	40	20	1	1		市道 42	有
96	442Ⅱ0097	おくなばた 奥菜畑(1)	とよたちょう 豊田町	とくろうじ 奈路子	おくなばた 奥菜畑	30	35	20	1	1			有
97	442Ⅱ0098	おくなばた 奥菜畑(4)	とよたちょう 豊田町	とくろうじ 奈路子	おくなばた 奥菜畑	36	35	20	1	1			有
98	442Ⅱ0099	おくなばた 奥菜畑(3)	とよたちょう 豊田町	とくろうじ 奈路子	おくなばた 奥菜畑	62	40	20	1	1		市道 50	有
99	442Ⅱ0100	おくなばた 奥菜畑(2)	とよたちょう 豊田町	とくろうじ 奈路子	おくなばた 奥菜畑	42	40	20	1	1		市道 35	有
100	442Ⅱ0101	こばら 小原(9)	とよたちょう 豊田町	とくろうじ 奈路子	こばら 小原	33	35	10	1	1			有
101	442Ⅱ0102	こばら 小原(10)	とよたちょう 豊田町	とくろうじ 奈路子	こばら 小原	26	35	40	1	1			有
102	442Ⅱ0103	おくなばた 奥菜畑(5)	とよたちょう 豊田町	とくろうじ 奈路子	おくなばた 奥菜畑	60	35	50	1	1			有
103	442Ⅱ0104	おくなばた 奥菜畑(6)	とよたちょう 豊田町	とくろうじ 奈路子	おくなばた 奥菜畑	38	40	20	1	1		高速・国道 57	有
104	442Ⅱ0105	ごうき 郷ヶ迫(2)	とよたちょう 豊田町	とくろうじ 奈路子	ごうき 郷ヶ迫	34	45	15	1	1			有
105	442Ⅱ0106	ごうき 郷ヶ迫(1)	とよたちょう 豊田町	とくろうじ 奈路子	ごうき 郷ヶ迫	22	45	50	1	1		市道 30	有
106	442Ⅱ0107	かわち 河内(2)	とよたちょう 豊田町	とくろうじ 奈路子	かわち 河内	50	45	20	1	1			有
107	442Ⅱ0108	かわち 河内(1)	とよたちょう 豊田町	とくろうじ 奈路子	かわち 河内	24	50	15	1	1		高速・国道 30	有
108	442Ⅱ0109	おくの 奥野(2)	とよたちょう 豊田町	とくろうじ 奈路子	おくの 奥野	152	50	10	1	1			有
109	442Ⅱ0110	しもあらき 下荒木	とよたちょう 豊田町	あらか 荒木	しもあらき 下荒木	28	35	10	1	1			有
110	442Ⅱ0111	むこういちば 向市庭(2)	とよたちょう 豊田町	うきいし 浮石	むこういちば 向市庭	32	46	50	1	1		市道 54	有
111	442Ⅱ0112	しもぐみ 下組(1)	とよたちょう 豊田町	うきいし 浮石	しもぐみ 下組	104	30	10	4	4			有
112	442Ⅱ0113	むこういちば 向市庭(3)	とよたちょう 豊田町	うきいし 浮石	むこういちば 向市庭	40	50	25	1	1		市道 35	有
113	442Ⅱ0114	いちば 市庭	とよたちょう 豊田町	うきいし 浮石	いちば 市庭	130	35	30	3	3		市道 113	有
114	442Ⅱ0115	むこういちば 向市庭(1)	とよたちょう 豊田町	うきいし 浮石	むこういちば 向市庭	40	30	10	1	1			有
115	442Ⅱ0116	しもぐみ 下組(2)	とよたちょう 豊田町	うきいし 浮石	しもぐみ 下組	132	35	30	2	2		市道 135 河川 47	有
116	442Ⅱ0117	うきいし 浮石下組	とよたちょう 豊田町	うきいし 浮石	うきいし 浮石下組	198	35	50	4	4		市道 169	有
117	442Ⅱ0118	くぼた 久保田(1)	とよたちょう 豊田町	うきいし 浮石	くぼた 久保田	156	35	20	3	3		市道 110	有

危険箇所一連番号	都道府県内箇所番号	箇所名	位置			急傾斜地崩壊箇所の延長 m	地形要因		保全対象				関連避難場所
			町	大字等	小字等		傾斜度 度	斜面高さ m	人家戸数		公共的建物 棟	公共施設 m	
									人家戸数 戸	換算人家戸数 戸			
118	442 II 0119	くぼた 久保田(2)	とよたちょう 豊田町	うきいし 浮石	くぼた 久保田	46	35	10	1	1			有
119	442 II 0120	こしち 越地(3)	とよたちょう 豊田町	やち 八道	こしち 越地	70	36	10	1	1		高速・国道 24	有
120	442 II 0121	こしち 越地(4)	とよたちょう 豊田町	やち 八道	こしち 越地	50	40	10	1	1			有
121	442 II 0122	こしち 越地(2)	とよたちょう 豊田町	うきいし 浮石	こしち 越地	44	35	10	1	1		市道 18	有
122	442 II 0123	こしち 越地(1)	とよたちょう 豊田町	うきいし 浮石	こしち 越地	44	30	20	1	1			有
123	442 II 0124	ひきぢ 引地(1)	とよたちょう 豊田町	うきいし 浮石	ひきぢ 引地	140	40	20	2	2		市道 179	有
124	442 II 0125	しもやじ 下八道(1)	とよたちょう 豊田町	やち 八道	しもやじ 下八道	58	35	20	1	1		市道 71	有
125	442 II 0126	しもやじ 下八道(2)	とよたちょう 豊田町	やち 八道	しもやじ 下八道	38	40	20	1	1		市道 8	有
126	442 II 0127	しもやじ 下八道(3)	とよたちょう 豊田町	やち 八道	しもやじ 下八道	62	40	40	2	2		市道 100	有
127	442 II 0128	しもやじ 下八道(5)	とよたちょう 豊田町	やち 八道	しもやじ 下八道	40	65	20	1	1			有
128	442 II 0129	しもやじ 下八道(7)	とよたちょう 豊田町	やち 八道	しもやじ 下八道	30	40	10	1	1		市道 40	有
129	442 II 0130	しもやじ 下八道(6)	とよたちょう 豊田町	やち 八道	しもやじ 下八道	40	55	30	1	1		市道 46	有
130	442 II 0131	しもやじ 下八道(8)	とよたちょう 豊田町	やち 八道	しもやじ 下八道	21	35	10	1	1			有
131	442 II 0132	なかやじ 中八道(4)	とよたちょう 豊田町	やち 八道	なかやじ 中八道	20	50	40	1	1			有
132	442 II 0133	なかやじ 中八道(5)	とよたちょう 豊田町	やち 八道	なかやじ 中八道	20	45	10	1	1			有
133	442 II 0134	なかやじ 中八道(6)	とよたちょう 豊田町	やち 八道	なかやじ 中八道	180	60	30	3	3		市道 139	有
134	442 II 0135	なかやじ 中八道(7)	とよたちょう 豊田町	やち 八道	なかやじ 中八道	100	30	20	3	3		市道 53	有
135	442 II 0136	なかやじ 中八道(8)	とよたちょう 豊田町	やち 八道	なかやじ 中八道	40	40	20	1	1		市道 35	有
136	442 II 0137	たかのこ 鷹子(1)	とよたちょう 豊田町	たかのこ 鷹子	たかのこ 鷹子	50	55	10	1	1		市道 99	有
137	442 II 0138	なかやじ 中八道(1)	とよたちょう 豊田町	やち 八道	なかやじ 中八道	22	30	30	1	1		市道 27	有
138	442 II 0139	なかやじ 中八道(3)	とよたちょう 豊田町	やち 八道	なかやじ 中八道	60	35	10	1	1			有
139	442 II 0140	たかのこ 鷹子(2)	とよたちょう 豊田町	たかのこ 鷹子	たかのこ 鷹子	24	35	10	1	1		市道 15	有
140	442 II 0141	なかやじ 中八道(2)	とよたちょう 豊田町	やち 八道	なかやじ 中八道	40	35	5	1	1		市道 31	有
141	442 II 0142	たかのこ 鷹子(5)	とよたちょう 豊田町	たかのこ 鷹子	たかのこ 鷹子	20	35	10	1	1			有
142	442 II 0143	たかのこ 鷹子(6)	とよたちょう 豊田町	たかのこ 鷹子	たかのこ 鷹子	38	35	20	1	1			有
143	442 II 0144	たかのこ 鷹子(3)	とよたちょう 豊田町	たかのこ 鷹子	たかのこ 鷹子	20	35	10	1	1		市道 23	有
144	442 II 0145	たかのこ 鷹子(4)	とよたちょう 豊田町	たかのこ 鷹子	たかのこ 鷹子	60	35	10	1	1		市道 62	有
145	442 II 0146	たかのこ 鷹子(7)	とよたちょう 豊田町	たかのこ 鷹子	たかのこ 鷹子	24	35	10	1	1			有
146	442 II 0147	たかのこ 鷹子(8)	とよたちょう 豊田町	たかのこ 鷹子	たかのこ 鷹子	24	65	10	1	1			有
147	442 II 0148	たかのこ 鷹子(9)	とよたちょう 豊田町	たかのこ 鷹子	たかのこ 鷹子	24	50	10	1	1		河川 10	有
148	442 II 0149	たかのこ 鷹子(10)	とよたちょう 豊田町	たかのこ 鷹子	たかのこ 鷹子	110	50	30	2	2			有
149	442 II 0150	にわた 庭田(3)	とよたちょう 豊田町	にわた 庭田	にわた 庭田	40	35	10	1	1		市道 43	有
150	442 II 0151	にわた 庭田(2)	とよたちょう 豊田町	にわた 庭田	にわた 庭田	26	35	10	1	1			有
151	442 II 0152	とくせん 徳仙(4)	とよたちょう 豊田町	とくせん 江良	とくせん 徳仙	80	40	80	1	1		市道 81	有
152	442 II 0153	とくせん 徳仙(3)	とよたちょう 豊田町	とくせん 江良	とくせん 徳仙	28	30	70	1	1		市道 31	有
153	442 II 0154	とくせん 徳仙(2)	とよたちょう 豊田町	とくせん 江良	とくせん 徳仙	50	35	30	1	1			有
154	442 II 0155	とくせん 徳仙(1)	とよたちょう 豊田町	とくせん 江良	とくせん 徳仙	36	50	60	2	2			有



危険箇所一連番号	都道府県内箇所番号	箇所名	位置			急傾斜地崩壊箇所の延長 m	地形要因		保全対象				関連避難場所
			町	大字等	小字等		傾斜度 度	斜面高さ m	人家戸数		公共的建物 棟	公共施設 m	
									人家戸数 戸	換算人家戸数 戸			
155	442Ⅱ0156	とくせん 徳仙(5)	とよたちょう 豊田町	えら 江良	とくせん 徳仙	30	35	20	1	1			有
156	442Ⅱ0157	いしまち 石町(4)	とよたちょう 豊田町	えら 江良	いしまち 石町	54	40	50	1	1		市道 58	有
157	442Ⅱ0158	いしまち 石町(3)	とよたちょう 豊田町	えら 江良	いしまち 石町	44	35	40	1	1			有
158	442Ⅱ0159	とくせん 徳仙(6)	とよたちょう 豊田町	えら 江良	とくせん 徳仙	38	40	30	1	1		市道 53	有
159	442Ⅱ0160	いしまち 石町(2)	とよたちょう 豊田町	えら 江良	いしまち 石町	30	40	30	1	1		河川 37	有
160	442Ⅱ0161	たらい 手洗	とよたちょう 豊田町	たらい 手洗	たらい 手洗	290	40	10	3	3			有
161	442Ⅱ0162	いしまち 石町(5)	とよたちょう 豊田町	にしながの 西長野	いしまち 石町	30	35	40	1	1		県道 36	有
162	442Ⅱ0163	たかやま 高山(2)	とよたちょう 豊田町	たかやま 高山	たかやま 高山	36	35	50	1	1		市道 38	有
163	442Ⅱ0164	たかやま 高山(3)	とよたちょう 豊田町	たかやま 高山	たかやま 高山	30	35	60	1	1		市道 43	有
164	442Ⅱ0165	たかやま 高山(1)	とよたちょう 豊田町	たかやま 高山	たかやま 高山	60	35	90	4	4		市道 28	有
165	442Ⅱ0166	いわなめり 岩滑	とよたちょう 豊田町	うきいし 浮石	いわなめり 岩滑	20	35	10	1	1			有
166	442Ⅱ0167	かみうきいし 上浮石(2)	とよたちょう 豊田町	うきいし 浮石	かみうきいし 上浮石	26	30	10	1	1			有
167	442Ⅱ0168	しもぐみ 下組(3)	とよたちょう 豊田町	うきいし 浮石	しもぐみ 下組	58	40	10	1	1		市道 28	有
168	442Ⅱ0169	かみうきいし 上浮石(1)	とよたちょう 豊田町	うきいし 浮石	かみうきいし 上浮石	76	35	20	2	2		市道 113	有
169	442Ⅱ0170	こにに 小谷(1)	とよたちょう 豊田町	うきいし 浮石	こにに 小谷	102	30	20	2	2		市道 17	有
170	442Ⅱ0171	こにに 小谷(2)	とよたちょう 豊田町	うきいし 浮石	こにに 小谷	40	35	20	1	1		市道 45	有
171	442Ⅱ0172	こにに 小谷(3)	とよたちょう 豊田町	うきいし 浮石	こにに 小谷	52	40	30	1	1			有
172	442Ⅱ0173	こにに 小谷(4)	とよたちょう 豊田町	うきいし 浮石	こにに 小谷	44	40	10	1	1			有
173	442Ⅱ0174	こにに 小谷(5)	とよたちょう 豊田町	うきいし 浮石	こにに 小谷	60	35	10	1	1			有
174	442Ⅱ0175	なかぐみ 中組	とよたちょう 豊田町	うきいし 浮石	なかぐみ 中組	98	35	20	1	1		市道 101	有
175	442Ⅱ0176	なかうきいし 中上浮石(1)	とよたちょう 豊田町	うきいし 浮石	なかうきいし 中上浮石	58	40	30	2	2			有
176	442Ⅱ0177	なかうきいし 中上浮石(2)	とよたちょう 豊田町	うきいし 浮石	なかうきいし 中上浮石	148	40	20	2	2			有
177	442Ⅱ0178	ひさげ 久下(12)	とよたちょう 豊田町	うきいし 浮石	ひさげ 久下	26	35	30	1	1			有
178	442Ⅱ0179	ひさげ 久下(11)	とよたちょう 豊田町	うきいし 浮石	ひさげ 久下	40	30	10	1	1			有
179	442Ⅱ0180	ひさげ 久下(13)	とよたちょう 豊田町	うきいし 浮石	ひさげ 久下	38	35	30	1	1			有
180	442Ⅱ0181	たじり 田尻(4)	とよたちょう 豊田町	かんだう 金道	たじり 田尻	178	40	50	4	4		市道 55	有
181	442Ⅱ0182	たじり 田尻(3)	とよたちょう 豊田町	かんだう 金道	たじり 田尻	46	40	20	1	1		市道 49	有
182	442Ⅱ0183	たじり 田尻(2)	とよたちょう 豊田町	かんだう 金道	たじり 田尻	68	40	10	1	1			有
183	442Ⅱ0184	たじり 田尻(1)	とよたちょう 豊田町	かんだう 金道	たじり 田尻	198	40	52	4	4			有
184	442Ⅱ0185	うない 宇内(8)	とよたちょう 豊田町	うない 宇内	うない 宇内	106	40	20	3	3		市道 110	有
185	442Ⅱ0186	うない 宇内(7)	とよたちょう 豊田町	うない 宇内	うない 宇内	28	35	10	1	1			有
186	442Ⅱ0187	うない 宇内(6)	とよたちょう 豊田町	うない 宇内	うない 宇内	116	45	30	2	2		市道 82	有
187	442Ⅱ0188	うない 宇内(5)②	とよたちょう 豊田町	うない 宇内	うない 宇内	34	35	20	1	1		市道 23	有
188	442Ⅱ0189	うない 宇内(5)①	とよたちょう 豊田町	うない 宇内	うない 宇内	38	40	30	1	1		市道 30	有
189	442Ⅱ0190	うない 宇内(4)	とよたちょう 豊田町	うない 宇内	うない 宇内	20	60	20	1	1		市道 29	有
190	442Ⅱ0191	うない 宇内(2)	とよたちょう 豊田町	うない 宇内	うない 宇内	52	30	20	1	1			有
191	442Ⅱ0192	うない 宇内(1)	とよたちょう 豊田町	うない 宇内	うない 宇内	58	40	20	2	2			有

危険箇所一連番号	都道府県内箇所番号	箇所名	位置			急傾斜地崩壊箇所の延長 m	地形要因			保全対象				関連避難場所
			町	大字等	小字等		傾斜度 度	斜面高さ m	人家戸数		公共的建物 棟	公共施設 m		
									人家戸数 戸	換算人家戸数 戸				
192	442Ⅱ0193	うない 字内(3)	とよたちょう 豊田町	うない 字内	うない 字内	24	35	20	1	1		市道 31	有	
193	442Ⅱ0194	うない 字内(9)	とよたちょう 豊田町	うない 字内	うない 字内	32	30	20	1	1			有	
194	442Ⅱ0195	うない 字内(10)	とよたちょう 豊田町	うない 字内	うない 字内	74	45	10	1	1		市道 74	有	
195	442Ⅱ0196	きんどう 金道(1)	とよたちょう 豊田町	きんどう 金道	きんどう 金道	54	35	10	1	1			有	
196	442Ⅱ0197	きんどう 金道(3)	とよたちょう 豊田町	きんどう 金道	きんどう 金道	88	35	5	2	2			有	
197	442Ⅱ0198	きんどう 金道(7)	とよたちょう 豊田町	きんどう 金道	きんどう 金道	60	35	10	2	2			有	
198	442Ⅱ0199	きんどう 金道(4)	とよたちょう 豊田町	きんどう 金道	きんどう 金道	36	35	15	2	2			有	
199	442Ⅱ0200	きんどう 金道(2)	とよたちょう 豊田町	きんどう 金道	きんどう 金道	34	30	10	1	1			有	
200	442Ⅱ0201	きんどう 金道(6)②	とよたちょう 豊田町	きんどう 金道	きんどう 金道	24	35	10	1	1		市道 18	有	
201	442Ⅱ0202	きんどう 金道(6)①	とよたちょう 豊田町	きんどう 金道	きんどう 金道	21	40	30	1	1		市道 43	有	
202	442Ⅱ0203	きんどう 金道(5)	とよたちょう 豊田町	きんどう 金道	きんどう 金道	60	30	30	1	1		市道 50	有	
203	442Ⅱ0204	かみやじ 上八道(1)	とよたちょう 豊田町	かみやじ 八道	かみやじ 上八道	24	35	20	1	1		市道 41	有	
204	442Ⅱ0205	かみやじ 上八道(2)	とよたちょう 豊田町	かみやじ 八道	かみやじ 上八道	42	40	10	1	1			有	
205	442Ⅱ0206	まえがた 前方(2)	とよたちょう 豊田町	かみやじ 八道	まえがた 前方	60	45	10	2	2			有	
206	442Ⅱ0207	まえがた 前方(1)	とよたちょう 豊田町	かみやじ 八道	まえがた 前方	24	45	10	1	1			有	
207	442Ⅱ0208	やた 矢田(1)	とよたちょう 豊田町	やた 矢田	やた 矢田	30	50	20	1	1		高速・国道 42 河川 16	有	
208	442Ⅱ0209	ならわら 楡原(2)	とよたちょう 豊田町	ならわら 楡原	ならわら 楡原	74	35	20	3	3			有	
209	442Ⅱ0210	やた 矢田(2)	とよたちょう 豊田町	やた 矢田	やた 矢田	50	45	20	2	2		高速・国道 59	有	
210	442Ⅱ0211	とのしき 殿敷②	とよたちょう 豊田町	とのしき 殿敷	とのしき 殿敷	104	30	15	4	4			有	
211	442Ⅱ0212	とのしき 殿敷(1)	とよたちょう 豊田町	とのしき 殿敷	とのしき 殿敷	78	30	5	1	1			有	
212	442Ⅱ0213	あざがみ 阿座上	とよたちょう 豊田町	あざがみ 阿座上	あざがみ 阿座上	190	35	10	4	4			有	
213	442Ⅱ0214	たかくま 高熊(2)	とよたちょう 豊田町	とのしき 殿敷	たかくま 高熊	60	35	10	1	1			有	
214	442Ⅱ0215	ひの 日野	とよたちょう 豊田町	ひの 日野	ひの 日野	34	35	10	1	1			有	
215	442Ⅱ0216	いちのせ 一の瀬(2)②	とよたちょう 豊田町	とのしき 殿敷	いちのせ 一の瀬	186	35	80	4	4		市道 160	有	
216	442Ⅱ0217	いちのせ 一の瀬(2)①	とよたちょう 豊田町	とのしき 殿敷	いちのせ 一の瀬	28	40	30	1	1			有	
217	442Ⅱ0218	いちのせ 一の瀬(1)	とよたちょう 豊田町	とのしき 殿敷	いちのせ 一の瀬	84	35	10	2	2		市道 20	有	
218	442Ⅱ0219	いちのせ 一の瀬(3)	とよたちょう 豊田町	とのしき 殿敷	いちのせ 一の瀬	124	40	30	3	3		市道 239	有	
219	442Ⅱ0221	いちのせ 一の瀬(5)	とよたちょう 豊田町	とのしき 殿敷	いちのせ 一の瀬	38	35	60	1	1		市道 46	有	
220	442Ⅱ0222	いちのせ 一の瀬(4)	とよたちょう 豊田町	とのしき 殿敷	いちのせ 一の瀬	58	45	12	1	1			有	
221	442Ⅱ0223	いなみかみ 稲見上(3)	とよたちょう 豊田町	いなみ 稲見	いなみかみ 稲見上	30	40	30	1	1			有	
222	442Ⅱ0224	いなみかみ 稲見上(1)	とよたちょう 豊田町	いなみ 稲見	いなみかみ 稲見上	38	35	50	2	2		市道 68	有	
223	442Ⅱ0225	いなみかみ 稲見上(4)	とよたちょう 豊田町	いなみ 稲見	いなみかみ 稲見上	40	35	20	1	1			有	
224	442Ⅱ0226	いなみなか 稲見中(1)	とよたちょう 豊田町	いなみ 稲見	いなみなか 稲見中	36	40	30	1	1			有	
225	442Ⅱ0227	いなみなか 稲見中(2)	とよたちょう 豊田町	いなみ 稲見	いなみなか 稲見中	34	40	30	1	1			有	
226	442Ⅱ0228	いなみなか 稲見中(3)	とよたちょう 豊田町	いなみ 稲見	いなみなか 稲見中	34	40	20	1	1		市道 53	有	
227	442Ⅱ0229	いなみなか 稲見中(4)①	とよたちょう 豊田町	いなみ 稲見	いなみなか 稲見中	32	40	10	1	1			有	
228	442Ⅱ0230	いなみなか 稲見中(4)②	とよたちょう 豊田町	いなみ 稲見	いなみなか 稲見中	54	40	30	1	1			有	

危険箇所一連番号	都道府県内箇所番号	箇所名	位置			急傾斜地崩壊箇所の延長 m	地形要因		保全対象				関連避難場所
			町	大字等	小字等		傾斜度 度	斜面高さ m	人家戸数		公共的建物 棟	公共施設 m	
									人家戸数 戸	換算人家戸数 戸			
229	442 II 0231	いなみなか 稲見中 (5)	いなみなか 豊田町	いなみなか 稲見	いなみなか 稲見中	40	40	20	1	1			有
230	442 II 0232	いなみなか 稲見中 (6)	いなみなか 豊田町	いなみなか 稲見	いなみなか 稲見中	42	36	30	1	1		市道 39	有
231	442 II 0233	のなか 野中 (1)	のなか 豊田町	のなか 稲見	のなか 野中	36	40	20	1	1		市道 42	有
232	442 II 0234	のなか 野中 (2)	のなか 豊田町	のなか 稲見	のなか 野中	42	40	10	1	1			有
233	442 II 0235	のなか 野中 (3)	のなか 豊田町	のなか 稲見	のなか 野中	42	40	25	2	2		市道 46	有
234	442 II 0236	のなか 野中 (4)	のなか 豊田町	のなか 稲見	のなか 野中	68	36	10	3	3			有
235	442 II 0237	いなみしも 稲見下 (1)	いなみしも 豊田町	いなみしも 稲見	いなみしも 稲見下	30	35	10	1	1			有
236	442 II 0238	じよし 地吉 (2)	じよし 豊田町	じよし 地吉	じよし 地吉	36	30	20	1	1		県道 18	有
237	442 II 0239	おおかわち 大河内 (2)	おおかわち 豊田町	おおかわち 大河内	おおかわち 大河内	40	35	20	3	3		市道 45	有
238	442 II 0240	ゆりの 百合野 (2)	ゆりの 豊田町	ゆりの 大河内	ゆりの 百合野	114	35	70	2	2		県道 22	有
239	442 II 0241	ゆりの 百合野 (1)	ゆりの 豊田町	ゆりの 大河内	ゆりの 百合野	50	35	50	1	1			有
240	442 II 0242	おおかわち 大河内 (1)	おおかわち 豊田町	おおかわち 大河内	おおかわち 大河内	130	30	20	3	3		市道 42	有
241	442 II 0243	いわがみ 岩神 (2)	いわがみ 豊田町	いわがみ 殿敷	いわがみ 岩神	32	36	30	2	2		河川 53	有
242	442 II 0244	いわがみ 岩神 (1)	いわがみ 豊田町	いわがみ 殿敷	いわがみ 岩神	64	36	30	2	2		市道 59	有
243	442 II 0245	いわがみ 岩神 (4)	いわがみ 豊田町	いわがみ 殿敷	いわがみ 岩神	218	40	50	4	4		県道 182	有
244	442 II 0246	いわがみ 岩神 (3)	いわがみ 豊田町	いわがみ 殿敷	いわがみ 岩神	22	36	20	1	1			有
245	442 II 0247	そえがき 添ヶ迫 (1)	そえがき 豊田町	そえがき 殿敷	そえがき 添ヶ迫	48	35	10	1	1			有
246	442 II 0248	そえがき 添ヶ迫 (2)	そえがき 豊田町	そえがき 殿敷	そえがき 添ヶ迫	34	40	30	1	1		市道 48	有
247	442 II 0249	そえがき 添ヶ迫 (3)	そえがき 豊田町	そえがき 殿敷	そえがき 添ヶ迫	44	30	10	1	1			有
248	442 II 0250	そえがき 添ヶ迫 (4)	そえがき 豊田町	そえがき 殿敷	そえがき 添ヶ迫	94	40	30	3	3		市道 104	有
249	442 II 0251	そえがき 添ヶ迫 (5)	そえがき 豊田町	そえがき 殿敷	そえがき 添ヶ迫	78	35	20	1	1		市道 61	有
250	442 II 0252	なかばた 中畑 (1)	なかばた 豊田町	なかばた 殿敷	なかばた 中畑	64	35	50	2	2			有
251	442 II 0253	なかばた 中畑 (2)	なかばた 豊田町	なかばた 殿敷	なかばた 中畑	20	35	10	1	1			有
252	442 II 0254	いとうだ 伊藤田 (3)	いとうだ 豊田町	いとうだ 地吉	いとうだ 伊藤田	96	30	30	1	1		県道 40 市道 45	有
253	442 II 0255	いとうだ 伊藤田 (4)	いとうだ 豊田町	いとうだ 地吉	いとうだ 伊藤田	90	35	20	3	3		市道 86	有
254	442 II 0256	いまで 今出 (4)	いまで 豊田町	いまで 今出	いまで 今出	40	35	30	2	2		市道 43	有
255	442 II 0257	さんほう 三豊 (3)	さんほう 豊田町	さんほう 地吉	さんほう 三豊	60	40	20	1	1		市道 62	有
256	442 II 0258	さんほう 三豊 (4)	さんほう 豊田町	さんほう 地吉	さんほう 三豊	34	35	10	1	1			有
257	442 II 0259	さんほう 三豊 (5)	さんほう 豊田町	さんほう 地吉	さんほう 三豊	60	30	10	1	1			有
258	442 II 0260	しもだい 下台 (2)	しもだい 豊田町	しもだい 台	しもだい 下台	140	35	40	3	3		県道 81	有
259	442 II 0261	しもだい 下台 (1)	しもだい 豊田町	しもだい 台	しもだい 下台	39	35	10	1	1			有
260	442 II 0262	なかだい 中台 (5)	なかだい 豊田町	なかだい 台	なかだい 中台	80	35	20	2	2			有
261	442 II 0263	なかだい 中台 (4)	なかだい 豊田町	なかだい 台	なかだい 中台	160	35	40	2	2		市道 191	有
262	442 II 0264	なかだい 中台 (3)	なかだい 豊田町	なかだい 台	なかだい 中台	42	35	70	1	1		市道 25	有
263	442 II 0265	なかだい 中台 (2)	なかだい 豊田町	なかだい 台	なかだい 中台	110	30	40	2	2		県道 119	有
264	442 II 0266	かみだい 上台	かみだい 豊田町	かみだい 今出	かみだい 上台	280	35	40	4	4		市道 239	有
265	442 II 0267	ひさげ 久下 (9)	ひさげ 豊田町	ひさげ 台	ひさげ 久下	30	35	10	1	1			有

危険箇所一連番号	都道府県内箇所番号	箇所名	位置			急傾斜地崩壊箇所の延長 m	地形要因		保全対象				関連避難場所
			町	大字等	小字等		傾斜度 度	斜面高さ m	人家戸数		公共的建物 棟	公共施設 m	
									人家戸数 戸	換算人家戸数 戸			
266	442 II 0268	いしまち石町(6)	とよらちよう豊田町	にしながの西長野	いしまち石町	30	40	80	2	2			有
267	442 II 0269	ひがしながの東長野(1)	とよらちよう豊田町	ながの長野	ひがしながの東長野	22	30	20	1	1			有
268	442 II 0270	きど城戸(1)	とよらちよう豊田町	にしながの西長野	きど城戸	132	40	30	4	4		県道 156	有
269	442 II 0271	ひがしながの東長野(2)	とよらちよう豊田町	ながの長野	ひがしながの東長野	46	40	30	1	1		市道 36	有
270	442 II 0272	きど城戸(2)	とよらちよう豊田町	にしながの西長野	きど城戸	148	35	15	2	2			有
271	442 II 0273	なかのかわ中の川(1)	とよらちよう豊田町	なかのし殿敷	なかのかわ中の川	50	35	10	1	1			有
272	442 II 0274	なかのかわ中の川(2)	とよらちよう豊田町	なかのし殿敷	なかのかわ中の川	36	35	20	2	2		市道 46	有
豊浦：自然 I (77箇所)													
1	443 I 0001	もりや杜屋	とよらちよう豊浦町	くろい黒井	もりや杜屋	425	34	36	36	36	公(1)	市道 300 河川 270	無
2	443 I 0002	ちようどじ長徳寺(1)	とよらちよう豊浦町	くろい黒井	もりや杜屋	70	45	8	5	5			無
3	443 I 0003	かわはらよんくく河原四区	とよらちよう豊浦町	かわたな川棚		175	40	14	17	17			無
4	443 I 0004	かわはらにし河原西	とよらちよう豊浦町	むろつしも室津下	にし西	170	40	16	11	11		市道 30	有
5	443 I 0005	かわづか金塚	とよらちよう豊浦町	かわたな川棚	ゆまち湯町	185	30	12	8	8		市道 200	無
6	443 I 0006	てらまち寺町	とよらちよう豊浦町	かわたな川棚	ゆまち湯町	120	60	10	1	1	宿(1)		無
7	443 I 0007	えら江良	とよらちよう豊浦町	かわたな川棚	えら江良	190	32	16	6	6			無
8	443 I 0009	まつやにし松谷西	とよらちよう豊浦町	かわたな川棚	まつや松谷	45	35	18	7	7	公(1)	市道 35	無
9	443 I 0010	まつやひがし松谷東(1)-①	とよらちよう豊浦町	かわたな川棚	まつや松谷	95	39	12	8	8		市道 50	無
10	443 I 0011	なかぐる中畔(1)	とよらちよう豊浦町	かわたな川棚	なかぐる中畔	190	30	30	6	6		県道 20	無
11	443 I 0015	じんぐう神宮	とよらちよう豊浦町	こくし小串	じんぐう神宮	110	45	16	7	7		市道 100	無
12	443 I 0016	いなり稲荷	とよらちよう豊浦町	こくし小串	いなり稲荷	300	60	10	32	32		県道 190	無
13	443 I 0018	たにたよく谷田ヶ浴	とよらちよう豊浦町	こくし小串	たにたよく谷田ヶ浴	120	36	10	0	27	幼(1)		有
14	443 I 0019	こくしもよら小串本浦	とよらちよう豊浦町	こくし小串	もどら本浦	245	43	17	49	49		市道 170	無
15	443 I 0020	ちようどじ長徳寺	とよらちよう豊浦町	くろい黒井	ちようどじ長徳寺	65	37	9	5	5		河川 90	無
16	443 I 0021	はまいば浜井場	とよらちよう豊浦町	かわたな川棚	はまいば浜井場	200	34	34	7	7		県道 85 市道 140	無
17	443 I 0022	にしどう西堂	とよらちよう豊浦町	かわたな川棚	にしどう西堂	240	30	8	3	13	保(1) 公(1)	県道 90	無
18	443 I 0024	おくはたかみ奥畑上	とよらちよう豊浦町	かわたな川棚	おくはた奥畑	160	35	130	5	5		県道 160	無
19	443 I 0025	おくはたなか奥畑中	とよらちよう豊浦町	かわたな川棚	おくはた奥畑	75	30	10	1	1	公(1)	県道 25	無
20	443 I 0027	いまくら今倉(1)	とよらちよう豊浦町	うか宇賀	いまくら今倉	80	30	26	1	1	公(1)	市道 80	無
21	443 I 0028	いまくら今倉(2)	とよらちよう豊浦町	うか宇賀	いまくら今倉	100	30	12	15	15		市道 60	無
22	443 I 0029	湯玉在(1)	とよらちよう豊浦町	うか宇賀	ゆたまざい湯玉在	100	30	28	3	3	公(1)	市道 100	無
23	443 I 0030	湯玉在(2)	とよらちよう豊浦町	うか宇賀	いのお猪尾	140	30	20	5	5		市道 30	無
24	443 I 0031	ゆたまにし湯玉西	とよらちよう豊浦町	うか宇賀	ゆたま湯玉	145	30	16	9	9		市道 190	無
25	443 I 0032	ゆたまきた湯玉北(1)-①	とよらちよう豊浦町	うか宇賀	ゆたまきた湯玉北	260	33	30	10	10		市道 240	無
26	443 I 0037	ほんごう本郷(1)	とよらちよう豊浦町	うか宇賀	ひのき樋之木	155	30	150	6	6		市道 100	無
27	443 I 0039	ほんごう本郷(3)	とよらちよう豊浦町	うか宇賀	ほんごう本郷	160	31	22	7	7		高速・国道 50 県道 70	無
28	443 I 0040	じんでん神田	とよらちよう豊浦町	くろい黒井	じんでん神田	95	42	13	8	8		市道 85	無
29	443 I 0042	かわらにし河原西	とよらちよう豊浦町	かわたな川棚	むろつしも室津下	170	40	16	11	11		市道 30	無

危険箇所一連番号	都道府県内箇所番号	箇所名	位置			急傾斜地崩壊箇所の延長 m	地形要因		保全対象				関連避難場所	
			町	大字等	小字等		傾斜度 度	斜面高さ m	人家戸数		公共的建物 棟	公共施設 m		
									人家戸数 戸	換算人家戸数 戸				
30	443 I 0044	ゆまち湯町(1)	とよらちよう豊浦町	かわたな川棚	ゆまち湯町	70	38	8	12	12				無
31	443 I 0046	ゆまち湯町(3)	とよらちよう豊浦町	かわたな川棚	ゆまち湯町	30	30	5	0	0	宿(1)			無
32	443 I 0050	わいたうしろじ浦田後地(2)	とよらちよう豊浦町	わいたうしろじ浦田後地	わいたうしろじ浦田後地	110	31	6	2	74	病(1)			無
33	443 I 0051	まつやひがし松谷東(2)	とよらちよう豊浦町	かわたな川棚	まつや松谷	270	46	27	25	25		橋 1		無
34	443 I 0052	たによし谷吉(1)	とよらちよう豊浦町	かわたな川棚	まつや松谷	165	40	28	7	7		市道 270		無
35	443 I 0053	たによし谷吉(2)	とよらちよう豊浦町	かわたな川棚	たによし谷吉	150	33	31	5	5		市道 110		無
36	443 I 0054	しもむら下村	とよらちよう豊浦町	かわたな川棚	しもむら下村	225	41	12	5	5		市道 150		無
37	443 I 0055	きたむら北村(1)	とよらちよう豊浦町	かわたな川棚	きたむら北村	385	34	14	5	5	学(1)	市道 210		有
38	443 I 0056	きたむら北村(2)	とよらちよう豊浦町	かわたな川棚	なかくる中畔	140	30	12	9	9		市道 170		無
39	443 I 0059	たかきご高砂(2)	とよらちよう豊浦町	かわたな川棚	たかきご高砂	200	50	5	10	10		市道 70		無
40	443 I 0060	かみいしんどう上石堂	とよらちよう豊浦町	こくし小串	かみいしんどう上石堂	150	35	15	9	9	公(1)			無
41	443 I 0063	ひびきひびき(1)-①	とよらちよう豊浦町	こくし小串	ひびき	175	55	6	5	5	学(1)			有
42	443 I 0066	おおし大才(1)	とよらちよう豊浦町	こくし小串	おおし大才	280	37	26	17	17		市道 55		無
43	443 I 0067	おおし大才(2)	とよらちよう豊浦町	こくし小串	おおし大才	200	37	12	10	10				無
44	443 I 0068	おおし大才(3)	とよらちよう豊浦町	こくし小串	おおし大才	180	50	10	10	10		市道 135		無
45	443 I 0069	しもおの下小野(1)	とよらちよう豊浦町	かわたな川棚	しもおの下小野	115	36	16	3	3	公(1)	市道 50		無
46	443 I 0071	なかおの中小野(2)	とよらちよう豊浦町	かわたな川棚	なかおの中小野	165	30	18	2	2	公(1)	市道 140		無
47	443 I 0072	ゆたまみなみ湯玉南	とよらちよう豊浦町	うが宇賀	かえま川嶋	200	30	8	5	5		市道 70		無
48	443 I 0073	とりとうげ鳥井ヶ峠	とよらちよう豊浦町	うが宇賀	ゆたまきた湯玉北	175	36	10	8	8				無
49	443 I 0076	よしなが吉永	とよらちよう豊浦町	かわたな川棚	よしなが吉永	195	49	14	8	8		市道 115		無
50	443 I 0077	ちゅうおう中央	とよらちよう豊浦町	かわたな川棚	ちゅうおう中央	90	45	6	5	5		市道 30		無
51	443 I 0078	たかの高野(1)	とよらちよう豊浦町	かわたな川棚	たかの高野	150	37	6	6	6				無
52	443 I 0080	いちのうち市之内	とよらちよう豊浦町	よしなが吉永	いちのうち市之内	60	30	10	2	2	公(1)	県道 20		無
53	443 I 0085	あぞう阿蔵	とよらちよう豊浦町	あつもごう厚母郷	あぞう阿蔵	205	34	8	6	6				無
54	443 I 0086	ゆたまきた湯玉北(1)-②	とよらちよう豊浦町	うが宇賀		225	39	50	8	8				無
55	443 I 0087	ゆたまにし湯玉西(2)-①	とよらちよう豊浦町	うが宇賀	ゆたまにし湯玉西	40	32	60	5	5				無
56	443 I 0088	ゆたまにし湯玉西(2)-②	とよらちよう豊浦町	うが宇賀		85	70	6	7	7		市道 80		無
57	443 I 0089	ゆたまざい湯玉在(3)	とよらちよう豊浦町	うが宇賀		400	60	10	7	7		市道 100		無
58	443 I 0090	うが宇賀	とよらちよう豊浦町	うが宇賀	いぬなき犬鳴	130	30	34	0	0	他(1)			無
59	443 I 0091	のりさだ乗貞	とよらちよう豊浦町	かわたな川棚	のりさだ乗貞	115	32	22	5	5		市道 20		無
60	443 I 0092	にしどう西堂(2)	とよらちよう豊浦町	かわたな川棚	にしどう西堂	305	43	34	4	4	学(1)	県道 80		無
61	443 I 0093	しみず清水	とよらちよう豊浦町	かわたな川棚	しみず清水	110	30	14	5	5		市道 80		無
62	443 I 0094	ひびきひびき(1)-②	とよらちよう豊浦町	こくし小串	ひびき	135	50	23	1	1	学(1)			有
63	443 I 0095	ひびきひびき(2)	とよらちよう豊浦町	こくし小串	ひびき	80	38	18	13	13				無
64	443 I 0096	かみいしんどう上石堂(2)	とよらちよう豊浦町	こくし小串	かみいしんどう上石堂	65	65	6	12	12				無
65	443 I 0097	かみいしんどう上石堂(3)	とよらちよう豊浦町	こくし小串	かみいしんどう上石堂	50	50	5	6	6				無
66	443 I 0098	まつやにし松谷西(2)	とよらちよう豊浦町	かわたな川棚	まつや松谷	80	30	22	9	9		市道 60		無

危険箇所一連番号	都道府県内箇所番号	箇所名	位置			急傾斜地崩壊箇所の延長 m	地形要因		保全対象				関連避難場所
			町	大字等	小字等		傾斜度 度	斜面高さ m	人家戸数		公共的建物 棟	公共施設 m	
									人家戸数 戸	換算人家戸数 戸			
67	443 I 0099	まつやひがし 松谷東(1)-②	とよらちよう 豊浦町	かわたな 川棚	まつや 松谷	100	30	10	6	6		市道 100	無
68	443 I 0100	たによし 谷吉(3)	とよらちよう 豊浦町	かわたな 川棚	たによし 谷吉	135	30	20	5	5			有
69	443 I 0101	なかしも 中下	とよらちよう 豊浦町	かわたな 川棚	なかしも 中下	115	45	10	6	6			無
70	443 I 0102	なかぐる 中畔(2)	とよらちよう 豊浦町	かわたな 川棚	なかぐる 中畔	195	45	10	5	5			無
71	443 I 0103	むろつしも 室津下(1)	とよらちよう 豊浦町	かわたな 川棚		45	40	22	0	0	他(1)		無
72	443 I 0104	むろつしも 室津下(2)	とよらちよう 豊浦町	かわたな 川棚		205	41	12	17	17		市道 65	無
73	443 I 0105	のだ 野田	とよらちよう 豊浦町	よしなが 吉永	のだ 野田	145	60	10	3	3	公(1)		無
74	443 I 0106	ちようどくじ 長徳寺(2)	とよらちよう 豊浦町	くろい 黒井	ちようどくじ 長徳寺	85	39	20	8	8			無
75	443 I 0107	ごうもりや 郷杜屋	とよらちよう 豊浦町	くろい 黒井	ごうもりや 郷杜屋	90	30	6	1	1	公(1)	市道 40	無
76	443 I 0108	ほうようたい 豊洋台(4)	とよらちよう 豊浦町	あつもごう 厚母郷		20	38	10	10	10			無
77	443 I 0109	おおにし 大西	とよらちよう 豊浦町	あつもごう 厚母郷	おおにし 大西	75	34	8	5	5	駅(1)	J R 75	無
豊浦：人工Ⅰ(8箇所)													
1	443 I 0601	たいきゆうあん 大休庵	とよらちよう 豊浦町	あつもごう 厚母郷	たいきゆうあん 大休庵	150	50	12	14	14		他道 45	無
2	443 I 0602	ほうようたい 豊洋台(1)	とよらちよう 豊浦町	あつもごう 厚母郷		145	35	12	7	7		市道 70	無
3	443 I 0603	たによし 谷吉(1)	とよらちよう 豊浦町	かわたな 川棚	しもむら 下村	155	56	18	9	9		市道 210	無
4	443 I 0604	ほうようたい 豊洋台(2)	とよらちよう 豊浦町	あつもごう 厚母郷		240	35	8	12	12			無
5	443 I 0605	ほうようたい 豊洋台(3)	とよらちよう 豊浦町	あつもごう 厚母郷		150	30	14	13	13	公(1)	市道 100	無
6	443 I 0606	ながたに 長谷	とよらちよう 豊浦町	かわたな 川棚	ながたに 長谷	95	36	42	0	4	身(1)	県道 45	無
7	443 I 0607	むろつしも 室津下(3)	とよらちよう 豊浦町	かわたな 川棚		105	40	8	3	3	公(1)	市道 45	無
8	443 I 0608	しもなか 北無田	とよらちよう 豊浦町	よしなが 吉永	しもなか 下中	60	30	20	6	6		市道 30	無
豊浦：自然Ⅱ(181箇所)													
1	443 II 0001	ほんごう 本郷(1)-①	とよらちよう 豊浦町	うか 宇賀	ほんごう 本郷	100	36	50	2	2		県道 95	無
2	443 II 0002	ほんごう 本郷(1)-②	とよらちよう 豊浦町	うか 宇賀	ほんごう 本郷	125	33	90	2	2		県道 130	無
3	443 II 0003	ほんごう 本郷(1)-③	とよらちよう 豊浦町	うか 宇賀	ほんごう 本郷	120	35	90	4	4		高速・国道 110 県道 120	無
4	443 II 0004	ほんごう 本郷(2)	とよらちよう 豊浦町	うか 宇賀	ほんごう 本郷	125	31	90	1	1			無
5	443 II 0005	ほんごう 本郷(3)	とよらちよう 豊浦町	うか 宇賀	ほんごう 本郷	40	32	10	1	1		県道 40	無
6	443 II 0006	ほんごう 本郷(4)	とよらちよう 豊浦町	うか 宇賀	ほんごう 本郷	45	30	26	1	1			無
7	443 II 0007	ほんごう 本郷(5)	とよらちよう 豊浦町	うか 宇賀	ほんごう 本郷	65	39	16	1	1		市道 40	無
8	443 II 0008	ほんごう 本郷(6)	とよらちよう 豊浦町	うか 宇賀	ほんごう 本郷	40	30	18	1	1			無
9	443 II 0009	ほんごう 本郷(7)	とよらちよう 豊浦町	うか 宇賀	ほんごう 本郷	65	30	16	3	3		市道 70	無
10	443 II 0010	ほんごう 本郷(8)	とよらちよう 豊浦町	うか 宇賀	ほんごう 本郷	100	32	70	4	4			無
11	443 II 0011	おおこうち 大河内(1)	とよらちよう 豊浦町	うか 宇賀	おおこうち 大河内	75	50	8	2	2			無
12	443 II 0012	おおこうち 大河内(2)	とよらちよう 豊浦町	うか 宇賀	おおこうち 大河内	55	40	6	2	2		県道 105	無
13	443 II 0013	おおこうち 大河内(3)-①	とよらちよう 豊浦町	うか 宇賀	おおこうち 大河内	50	42	40	1	1			無
14	443 II 0014	おおこうち 大河内(3)-②	とよらちよう 豊浦町	うか 宇賀	おおこうち 大河内	65	30	42	1	1			無
15	443 II 0015	おおこうち 大河内(3)-③	とよらちよう 豊浦町	うか 宇賀	おおこうち 大河内	40	36	22	1	1			無
16	443 II 0016	ほんごう 本郷(9)	とよらちよう 豊浦町	うか 宇賀	ほんごう 本郷	50	31	18	1	1			無

危険箇所一連番号	都道府県内箇所番号	箇所名	位置			急傾斜地崩壊箇所の延長 m	地形要因		保全対象				関連避難場所
			町	大字等	小字等		傾斜度 度	斜面高さ m	人家戸数		公共的建物 棟	公共施設 m	
									人家戸数 戸	換算人家戸数 戸			
17	443 II 0017	おおこわち大河内(4)-①	とよらちよう豊浦町	うか宇賀	おおこわち大河内	85	30	20	1	1		市道 70	無
18	443 II 0018	おおこわち大河内(4)-②	とよらちよう豊浦町	うか宇賀	おおこわち大河内	45	34	16	1	1		市道 50	無
19	443 II 0019	おおこわち大河内(5)-①	とよらちよう豊浦町	うか宇賀	おおこわち大河内	50	33	30	1	1		市道 50	無
20	443 II 0020	おおこわち大河内(5)-②	とよらちよう豊浦町	うか宇賀	おおこわち大河内	50	30	20	1	1		市道 100	無
21	443 II 0021	おおこわち大河内(6)	とよらちよう豊浦町	うか宇賀	おおこわち大河内	50	45	10	1	1		市道 50	無
22	443 II 0022	おおこわち大河内(7)	とよらちよう豊浦町	うか宇賀	おおこわち大河内	45	40	6	1	1			無
23	443 II 0023	ゆたまきた湯玉北(1)	とよらちよう豊浦町	うか宇賀	ゆたまきた湯玉北	35	31	6	1	1		県道 35	無
24	443 II 0024	ゆたまきた湯玉北(2)	とよらちよう豊浦町	うか宇賀	かなあみ金網	65	30	8	2	2		市道 65	無
25	443 II 0025	ゆたまきた湯玉北(3)	とよらちよう豊浦町	うか宇賀	ゆたまきた湯玉北	30	60	6	1	1		高速・国道 30	無
26	443 II 0026	ゆたまざい湯玉在(1)	とよらちよう豊浦町	うか宇賀	ゆたまざい湯玉在	85	40	10	3	3			無
27	443 II 0027	ゆたまざい湯玉在(2)	とよらちよう豊浦町	うか宇賀	ゆたまざい湯玉在	60	30	16	3	3			無
28	443 II 0028	ゆたまざい湯玉在(3)	とよらちよう豊浦町	うか宇賀	ゆたまざい湯玉在	80	34	6	2	2			無
29	443 II 0029	おおこわち大河内(8)	とよらちよう豊浦町	うか宇賀	おおこわち大河内	110	32	34	2	2		市道 130	無
30	443 II 0030	おおこわち大河内(9)	とよらちよう豊浦町	うか宇賀	おおこわち大河内	65	30	30	1	1			無
31	443 II 0031	おおこわち大河内(10)	とよらちよう豊浦町	うか宇賀	おおこわち大河内	70	30	20	1	1			無
32	443 II 0032	おおこわち大河内(11)	とよらちよう豊浦町	うか宇賀	おおこわち大河内	55	30	6	1	1			無
33	443 II 0033	おおこわち大河内(12)	とよらちよう豊浦町	うか宇賀	おおこわち大河内	105	30	10	1	1		県道 105	無
34	443 II 0034	おおこわち大河内(13)	とよらちよう豊浦町	うか宇賀	おおこわち大河内	130	37	40	3	3		県道 30	無
35	443 II 0035	おおこわち大河内(14)	とよらちよう豊浦町	うか宇賀	おおこわち大河内	80	30	18	1	1		市道 80	無
36	443 II 0036	おおこわち大河内(15)	とよらちよう豊浦町	うか宇賀	おおこわち大河内	155	30	26	2	2		市道 80	無
37	443 II 0037	おおこわち大河内(16)	とよらちよう豊浦町	うか宇賀	おおこわち大河内	35	60	5	2	2			無
38	443 II 0038	おおこわち大河内(17)	とよらちよう豊浦町	うか宇賀	おおこわち大河内	155	30	10	2	2		市道 80	無
39	443 II 0039	おおこわち大河内(18)	とよらちよう豊浦町	うか宇賀	おおこわち大河内	60	30	22	1	1		市道 50	無
40	443 II 0040	おおこわち大河内(19)	とよらちよう豊浦町	うか宇賀	おおこわち大河内	105	30	26	1	1			無
41	443 II 0041	いぬなき犬鳴	とよらちよう豊浦町	うか宇賀	いぬなき犬鳴	35	50	10	1	1			無
42	443 II 0042	いまくら今倉(1)	とよらちよう豊浦町	うか宇賀	いまみの今倉	145	30	20	1	1		市道 150	無
43	443 II 0043	いまくら今倉(2)	とよらちよう豊浦町	うか宇賀	いまみの今倉	140	36	30	2	2		市道 120	無
44	443 II 0044	いまくら今倉(3)	とよらちよう豊浦町	うか宇賀	いまみの今倉	130	30	18	1	1		市道 100	無
45	443 II 0045	いまくら今倉(4)	とよらちよう豊浦町	うか宇賀	いまみの今倉	170	42	6	4	4			無
46	443 II 0046	いまくら今倉(5)	とよらちよう豊浦町	うか宇賀	いまみの今倉	130	39	16	2	2		市道 40	無
47	443 II 0047	いまくら今倉(6)	とよらちよう豊浦町	うか宇賀	いまみの今倉	80	30	26	1	1		市道 100	無
48	443 II 0048	いまくら今倉(7)	とよらちよう豊浦町	うか宇賀	いまみの今倉	70	37	12	1	1		市道 60	無
49	443 II 0049	いまくら今倉(8)	とよらちよう豊浦町	うか宇賀	いまみの今倉	80	36	22	1	1			無
50	443 II 0050	いまくら今倉(9)	とよらちよう豊浦町	うか宇賀	いまみの今倉	20	30	14	1	1			無
51	443 II 0051	いまくら今倉(10)	とよらちよう豊浦町	うか宇賀	いまみの今倉	40	40	8	1	1		市道 40	無
52	443 II 0052	いまくら今倉(11)	とよらちよう豊浦町	うか宇賀	いまみの今倉	55	40	6	2	2		市道 55	無
53	443 II 0053	とよはら豊原	とよらちよう豊浦町	かわたな川棚	かみおの上小野	160	30	80	4	4			無

危険箇所一連番号	都道府県内箇所番号	箇所名	位置			急傾斜地崩壊箇所の延長 m	地形要因		保全対象				関連避難場所	
			町	大字等	小字等		傾斜度 度	斜面高さ m	人家戸数		公共的建物 棟	公共施設 m		
									人家戸数 戸	換算人家戸数 戸				
54	443 II 0054	げんずい 源水(1)	とよらちよう 豊浦町	かわたな 川棚	かみおの 上小野	45	30	8	1	1				無
55	443 II 0055	げんずい 源水(2)	とよらちよう 豊浦町	かわたな 川棚	かみおの 上小野	100	30	10	2	2		市道 95		無
56	443 II 0056	げんずい 源水(3)	とよらちよう 豊浦町	かわたな 川棚	かみおの 上小野	40	45	6	1	1				無
57	443 II 0057	げんずい 源水(4)	とよらちよう 豊浦町	かわたな 川棚	かみおの 上小野	100	31	34	3	3		市道 90		無
58	443 II 0058	よこみち 横道(1)	とよらちよう 豊浦町	かわたな 川棚	かみおの 上小野	95	32	18	1	1		県道 90		無
59	443 II 0059	よこみち 横道(2)	とよらちよう 豊浦町	かわたな 川棚	かみおの 上小野	70	30	12	1	1		県道 40		無
60	443 II 0060	よこみち 横道(3)	とよらちよう 豊浦町	かわたな 川棚	かみおの 上小野	90	41	12	2	2				無
61	443 II 0061	よこみち 横道(4)	とよらちよう 豊浦町	かわたな 川棚	かみおの 上小野	100	36	16	2	2		県道 70		無
62	443 II 0062	よこみち 横道(5)	とよらちよう 豊浦町	かわたな 川棚	かみおの 上小野	75	32	76	1	1				無
63	443 II 0063	よこみち 横道(6)	とよらちよう 豊浦町	かわたな 川棚	かみおの 上小野	70	31	12	1	1				無
64	443 II 0064	おくばた 奥畑(1)	とよらちよう 豊浦町	かわたな 川棚	かみおの 上小野	90	30	25	1	1		県道 75		無
65	443 II 0065	おくばた 奥畑(2)	とよらちよう 豊浦町	かわたな 川棚	かみおの 上小野	90	30	32	1	1		県道 50		無
66	443 II 0066	おくばた 奥畑(3)	とよらちよう 豊浦町	かわたな 川棚	かみおの 上小野	85	34	22	2	2		県道 55		無
67	443 II 0067	おくばた 奥畑(4)	とよらちよう 豊浦町	かわたな 川棚	かみおの 上小野	205	30	120	2	2		県道 115		無
68	443 II 0068	こくし 小串	とよらちよう 豊浦町	うか 宇賀		85	30	16	2	2				無
69	443 II 0069	あきば 秋葉	とよらちよう 豊浦町	こくし 小串	あきば 秋葉	80	40	5	2	2				有
70	443 II 0070	いりお 入尾(1)	とよらちよう 豊浦町	こくし 小串	いりお 入尾	60	35	7	1	1				無
71	443 II 0071	いりお 入尾(2)	とよらちよう 豊浦町	こくし 小串	いりお 入尾	20	65	5	1	1		県道 15		無
72	443 II 0072	のりさだ 乘貞(1)	とよらちよう 豊浦町	かわたな 川棚	のりさだ 乘貞	120	33	50	2	2		市道 90		無
73	443 II 0073	のりさだ 乘貞(2)	とよらちよう 豊浦町	かわたな 川棚	のりさだ 乘貞	30	30	10	1	1				無
74	443 II 0074	のりさだ 乘貞(3)	とよらちよう 豊浦町	かわたな 川棚	のりさだ 乘貞	120	37	20	4	4		県道 110		無
75	443 II 0075	なかおの 中小野(1)	とよらちよう 豊浦町	かわたな 川棚	なかおの 中小野	85	38	14	2	2				無
76	443 II 0076	なかおの 中小野(2)	とよらちよう 豊浦町	かわたな 川棚	なかおの 中小野	90	30	10	1	1				無
77	443 II 0077	なかおの 中小野(3)	とよらちよう 豊浦町	かわたな 川棚	なかおの 中小野	40	70	5	1	1		市道 40		無
78	443 II 0078	なかおの 中小野(4)	とよらちよう 豊浦町	かわたな 川棚	なかおの 中小野	75	35	34	1	1		県道 75		無
79	443 II 0079	にしどう 西堂(1)	とよらちよう 豊浦町	かわたな 川棚	にしどう 西堂	100	41	12	1	1		県道 100		無
80	443 II 0080	にしどう 西堂(2)	とよらちよう 豊浦町	かわたな 川棚	にしどう 西堂	65	30	14	1	1		市道 80		有
81	443 II 0081	にしどう 西堂(3)	とよらちよう 豊浦町	かわたな 川棚	にしどう 西堂	95	32	36	1	1		市道 120		無
82	443 II 0082	にしどう 西堂(4)	とよらちよう 豊浦町	かわたな 川棚	にしどう 西堂	100	39	8	1	1				無
83	443 II 0083	いわや 岩谷(1)	とよらちよう 豊浦町	かわたな 川棚	なかおの 中小野	90	30	16	1	1		市道 90		無
84	443 II 0084	いわや 岩谷(2)	とよらちよう 豊浦町	かわたな 川棚	なかおの 中小野	85	43	30	1	1		市道 70		無
85	443 II 0085	いわや 岩谷(3)	とよらちよう 豊浦町	かわたな 川棚	なかおの 中小野	185	31	26	3	3		市道 190		無
86	443 II 0086	いわや 岩谷(4)-①	とよらちよう 豊浦町	かわたな 川棚	なかおの 中小野	35	36	18	1	1				無
87	443 II 0087	いわや 岩谷(4)-②	とよらちよう 豊浦町	かわたな 川棚	なかおの 中小野	60	34	16	1	1				無
88	443 II 0088	いわや 岩谷(5)	とよらちよう 豊浦町	かわたな 川棚	なかおの 中小野	100	30	20	1	1		市道 105		無
89	443 II 0089	おおばやま 大場山(1)	とよらちよう 豊浦町	かわたな 川棚	おおばやま 大場山	145	45	28	3	3		市道 80		無
90	443 II 0090	おおばやま 大場山(2)	とよらちよう 豊浦町	かわたな 川棚	おおばやま 大場山	165	31	26	2	2		市道 80		無



危険箇所一連番号	都道府県内箇所番号	箇所名	位置			急傾斜地崩壊箇所の延長 m	地形要因		保全対象				関連避難場所
			町	大字等	小字等		傾斜度 度	斜面高さ m	人家戸数		公共的建物 棟	公共施設 m	
									人家戸数 戸	換算人家戸数 戸			
91	443Ⅱ0091	おおばやま大場山(3)	とよらちよう豊浦町	かわたな川棚	おおばやま大場山	100	38	10	2	2			無
92	443Ⅱ0092	いわや岩谷(6)	とよらちよう豊浦町	かわたな川棚	なかおの中小野	50	30	10	1	1			無
93	443Ⅱ0093	いわや岩谷(7)	とよらちよう豊浦町	かわたな川棚	なかおの中小野	95	39	22	3	3		市道 100	無
94	443Ⅱ0094	おくばた奥畑(5)	とよらちよう豊浦町	かわたな川棚	かみおの上小野	80	34	34	1	1			無
95	443Ⅱ0095	みやもと宮本	とよらちよう豊浦町	こくし小串	みやもと宮本	65	42	10	2	2			無
96	443Ⅱ0096	ひびきひびき	とよらちよう豊浦町	こくし小串	ひびき	90	38	10	4	4			無
97	443Ⅱ0097	かみいしんどう上石堂(1)	とよらちよう豊浦町	こくし小串	かみいしんどう上石堂	75	40	8	2	2		市道 40	無
98	443Ⅱ0098	かみいしんどう上石堂(2)	とよらちよう豊浦町	こくし小串	かみいしんどう上石堂	75	36	16	2	2			無
99	443Ⅱ0099	かみいしんどう上石堂(3)	とよらちよう豊浦町	こくし小串	かみいしんどう上石堂	30	30	10	1	1		市道 10	無
100	443Ⅱ0100	たかきご高砂(1)	とよらちよう豊浦町	かわたな川棚	たかきご高砂	30	60	5	2	2			無
101	443Ⅱ0101	たかきご高砂(2)	とよらちよう豊浦町	かわたな川棚	たかきご高砂	35	70	5	3	3		市道 30	無
102	443Ⅱ0102	たかきご高砂(3)	とよらちよう豊浦町	かわたな川棚	たかきご高砂	35	65	10	1	1			無
103	443Ⅱ0103	たかきご高砂(4)	とよらちよう豊浦町	かわたな川棚	たかきご高砂	170	32	5	1	1			無
104	443Ⅱ0104	しもおの下小野(1)-①	とよらちよう豊浦町	かわたな川棚	たい台	85	30	10	2	2		県道 70	無
105	443Ⅱ0105	しもおの下小野(1)-②	とよらちよう豊浦町	かわたな川棚	たい台	50	32	40	2	2			無
106	443Ⅱ0106	しもおの下小野(2)	とよらちよう豊浦町	かわたな川棚	たい台	55	50	8	1	1			無
107	443Ⅱ0107	しもおの下小野(3)	とよらちよう豊浦町	かわたな川棚	たい台	90	34	22	2	2		市道 60	無
108	443Ⅱ0108	しもおの下小野(4)	とよらちよう豊浦町	かわたな川棚	たい台	110	34	10	2	2			無
109	443Ⅱ0109	しもおの下小野(5)	とよらちよう豊浦町	かわたな川棚	たい台	50	35	12	1	1		県道 50	無
110	443Ⅱ0110	しもおの下小野(6)	とよらちよう豊浦町	かわたな川棚	たい台	55	40	22	2	2			無
111	443Ⅱ0111	やました山下(1)-①	とよらちよう豊浦町	かわたな川棚	やました山下	180	33	18	3	3		県道 70 市道 100	無
112	443Ⅱ0112	やました山下(1)-②	とよらちよう豊浦町	かわたな川棚	やました山下	165	35	22	4	4		市道 100	無
113	443Ⅱ0113	なりはた成畑(1)	とよらちよう豊浦町	かわたな川棚	なりはた成畑	90	50	10	1	1		市道 110	無
114	443Ⅱ0114	なりはた成畑(2)-①	とよらちよう豊浦町	かわたな川棚	なりはた成畑	110	30	10	1	1			無
115	443Ⅱ0115	なりはた成畑(2)-②	とよらちよう豊浦町	かわたな川棚	なりはた成畑	100	33	36	1	1			無
116	443Ⅱ0116	たたら多々良(1)	とよらちよう豊浦町	かわたな川棚	なりはた成畑	90	50	10	1	1		市道 30	無
117	443Ⅱ0117	たたら多々良(2)	とよらちよう豊浦町	かわたな川棚	なりはた成畑	75	48	9	3	3			無
118	443Ⅱ0118	たたら多々良(3)	とよらちよう豊浦町	かわたな川棚	なりはた成畑	85	30	6	1	1		市道 40	無
119	443Ⅱ0119	まつや松谷	とよらちよう豊浦町	かわたな川棚	まつや松谷	25	34	20	1	1			無
120	443Ⅱ0120	しもむら下村	とよらちよう豊浦町	かわたな川棚	しもむら下村	140	38	14	4	4		市道 90	無
121	443Ⅱ0121	わいたうしろじ浦田後地(1)	とよらちよう豊浦町	わいたうしろじ浦田後地		60	40	14	1	1			無
122	443Ⅱ0122	わいたうしろじ浦田後地(2)	とよらちよう豊浦町	わいたうしろじ浦田後地		70	36	18	2	2			無
123	443Ⅱ0123	わいたうしろじ浦田後地(3)	とよらちよう豊浦町	わいたうしろじ浦田後地		180	35	10	4	4			有
124	443Ⅱ0124	わいたうしろじ浦田後地(4)	とよらちよう豊浦町	わいたうしろじ浦田後地		95	38	10	2	2			無
125	443Ⅱ0125	わいたうしろじ浦田後地(5)	とよらちよう豊浦町	わいたうしろじ浦田後地		90	30	6	2	2			無
126	443Ⅱ0126	わいたうしろじ浦田後地(6)	とよらちよう豊浦町	わいたうしろじ浦田後地		150	30	14	3	3		市道 75	無
127	443Ⅱ0127	なかしも中下	とよらちよう豊浦町	かわたな川棚	なかしも中下	70	31	14	4	4			無

危険箇所一連番号	都道府県内箇所番号	箇所名	位置			急傾斜地崩壊箇所の延長 m	地形要因		保全対象				関連避難場所
			町	大字等	小字等		傾斜度 度	斜面高さ m	人家戸数		公共的建物 棟	公共施設 m	
									人家戸数 戸	換算人家戸数 戸			
128	443Ⅱ0128	きたむら北村(1)	とよらちよう豊浦町	かわたな川棚	きたむら北村	45	37	6	1	1			無
129	443Ⅱ0129	きたむら北村(2)	とよらちよう豊浦町	かわたな川棚	きたむら北村	65	30	10	1	1			無
130	443Ⅱ0130	きたむら北村(3)	とよらちよう豊浦町	かわたな川棚	きたむら北村	75	60	5	2	2		市道 65	無
131	443Ⅱ0131	きたむら北村(4)	とよらちよう豊浦町	かわたな川棚	きたむら北村	25	50	5	1	1		市道 25	無
132	443Ⅱ0132	きたむら北村(5)	とよらちよう豊浦町	かわたな川棚	きたむら北村	35	31	16	2	2		市道 20	無
133	443Ⅱ0133	むかいぐる向畔(1)	とよらちよう豊浦町	かわたな川棚	むかいぐる向畔	35	30	22	2	2			無
134	443Ⅱ0134	むかいぐる向畔(2)	とよらちよう豊浦町	かわたな川棚	むかいぐる向畔	95	45	32	3	3		県道 80	無
135	443Ⅱ0135	かみぐる上畔(1)	とよらちよう豊浦町	かわたな川棚	かみぐる上畔	85	32	28	4	4			無
136	443Ⅱ0136	えら江良(1)	とよらちよう豊浦町	かわたな川棚	えら江良	90	30	20	4	4		市道 55	無
137	443Ⅱ0137	かみぐる上畔(2)	とよらちよう豊浦町	かわたな川棚	かみぐる上畔	95	30	20	4	4			無
138	443Ⅱ0138	えら江良(2)	とよらちよう豊浦町	かわたな川棚	ながたに長谷	65	32	22	1	1			無
139	443Ⅱ0139	むらつしも室津下(1)	とよらちよう豊浦町	かわたな川棚		70	37	8	1	1			無
140	443Ⅱ0140	むらつしも室津下(2)	とよらちよう豊浦町	かわたな川棚		180	34	28	2	2		市道 210	無
141	443Ⅱ0141	むらつしも室津下(3)-①	とよらちよう豊浦町	かわたな川棚		90	35	14	1	1			無
142	443Ⅱ0142	むらつしも室津下(3)-②	とよらちよう豊浦町	かわたな川棚		130	35	18	1	1			無
143	443Ⅱ0143	むらつしも室津下(4)-①	とよらちよう豊浦町	かわたな川棚		40	42	8	1	1			無
144	443Ⅱ0144	むらつしも室津下(5)	とよらちよう豊浦町	かわたな川棚		135	42	16	3	3			無
145	443Ⅱ0145	むらつしも室津下(6)	とよらちよう豊浦町	かわたな川棚		125	41	12	3	3			無
146	443Ⅱ0146	わいたうしろじ浦田後地(7)	とよらちよう豊浦町	かわたな川棚	わいたうしろじ浦田後地	85	30	8	3	3			無
147	443Ⅱ0147	のだ野田(1)	とよらちよう豊浦町	かわたな川棚	わいたうしろじ浦田後地	90	37	12	1	1		市道 35	無
148	443Ⅱ0148	のだ野田(2)	とよらちよう豊浦町	よしなが吉永	のだ野田	95	60	5	2	2		県道 25	無
149	443Ⅱ0149	きたむら北無田(1)	とよらちよう豊浦町	よしなが吉永	きたむら北無田	80	40	10	3	3			無
150	443Ⅱ0150	しらぎし白岸	とよらちよう豊浦町	くろい黒井	しらぎし白岸	100	30	22	2	2			無
151	443Ⅱ0151	じんてん神田	とよらちよう豊浦町	くろい黒井	じんてん神田	45	30	8	1	1			無
152	443Ⅱ0152	しもなか下中(1)	とよらちよう豊浦町	よしなが吉永	しもなか下中	115	45	6	4	4			無
153	443Ⅱ0153	かみなか上中(1)	とよらちよう豊浦町	よしなが吉永	かみなか上中	30	30	20	1	1			無
154	443Ⅱ0154	かみなか上中(2)	とよらちよう豊浦町	よしなが吉永	かみなか上中	95	31	22	1	1			無
155	443Ⅱ0155	かみなか上中(3)	とよらちよう豊浦町	よしなが吉永	かみなか上中	120	30	16	1	1			無
156	443Ⅱ0156	ゆまち湯町	とよらちよう豊浦町	かわたな川棚	ゆまち湯町	65	35	12	1	1			無
157	443Ⅱ0157	ゆまち湯町(1)	とよらちよう豊浦町	かわたな川棚	ゆまち湯町	95	35	40	3	3		河川 100	無
158	443Ⅱ0158	ゆまち湯町(2)	とよらちよう豊浦町	かわたな川棚	ゆまち湯町	55	30	12	1	1		市道 50 河川 75	無
159	443Ⅱ0159	たかの高野	とよらちよう豊浦町	かわたな川棚	たかの高野	55	42	8	1	1			無
160	443Ⅱ0160	かんのんどう観音堂(1)	とよらちよう豊浦町	むらつかみ室津上	かんのんどう観音堂	130	35	12	3	3			無
161	443Ⅱ0161	かんのんどう観音堂(2)-①	とよらちよう豊浦町	むらつかみ室津上	かんのんどう観音堂	80	30	10	2	2			無
162	443Ⅱ0162	かんのんどう観音堂(2)-②	とよらちよう豊浦町	むらつかみ室津上	かんのんどう観音堂	155	33	20	3	3		市道 90	無
163	443Ⅱ0163	きよた京田(1)	とよらちよう豊浦町	むらつかみ室津上	きよた京田	95	45	10	2	2		県道 30	無
164	443Ⅱ0164	きよた京田(2)	とよらちよう豊浦町	むらつかみ室津上	きよた京田	100	30	36	1	1		市道 45 河川 100	無

危険箇所一連番号	都道府県内箇所番号	箇所名	位置			急傾斜地崩壊箇所の延長 m	地形要因		保全対象				関連避難場所
			町	大字等	小字等		傾斜度 度	斜面高さ m	人家戸数		公共的建物 棟	公共施設 m	
									人家戸数 戸	換算人家戸数 戸			
165	443Ⅱ0165	やまなか山中(1)-①	とよらちよう豊浦町	むろつかみ室津上	やまなか山中	95	30	26	2	2		県道 45	無
166	443Ⅱ0166	やまなか山中(1)-②	とよらちよう豊浦町	むろつかみ室津上	やまなか山中	70	32	20	2	2			無
167	443Ⅱ0167	やまなか山中(2)	とよらちよう豊浦町	むろつかみ室津上	やまなか山中	140	35	14	2	2			無
168	443Ⅱ0168	やまなか山中(3)-①	とよらちよう豊浦町	むろつかみ室津上	やまなか山中	190	30	24	4	4			無
169	443Ⅱ0169	やまなか山中(3)-②	とよらちよう豊浦町	むろつかみ室津上	やまなか山中	125	30	34	2	2		県道 35	無
170	443Ⅱ0170	あとう阿遠(1)	とよらちよう豊浦町	あつもごう厚母郷	あとう阿遠	65	30	14	4	4			無
171	443Ⅱ0171	あとう阿遠(2)	とよらちよう豊浦町	あつもごう厚母郷	あとう阿遠	50	30	8	2	2			無
172	443Ⅱ0172	あとう阿遠(3)	とよらちよう豊浦町	あつもごう厚母郷	あとう阿遠	75	39	8	1	1			無
173	443Ⅱ0173	ちようとし長徳寺	とよらちよう豊浦町	くろい黒井	もりや杜屋	45	47	12	3	3		市道 40	無
174	443Ⅱ0174	ぬま沼	とよらちよう豊浦町	あつもごう厚母郷	ぬま沼	125	30	12	4	4			無
175	443Ⅱ0175	ごうもりや郷杜屋(1)	とよらちよう豊浦町	くろい黒井	ごうもりや郷杜屋	70	45	6	2	2			無
176	443Ⅱ0176	ごうもりや郷杜屋(2)	とよらちよう豊浦町	くろい黒井	ごうもりや郷杜屋	30	41	6	1	1			無
177	443Ⅱ0177	もりや杜屋(1)	とよらちよう豊浦町	くろい黒井	もりや杜屋	40	45	6	2	2			無
178	443Ⅱ0178	もりや杜屋(2)	とよらちよう豊浦町	くろい黒井	もりや杜屋	50	30	8	1	1			無
179	443Ⅱ0179	せきいんじ石印寺(1)	とよらちよう豊浦町	くろい黒井	せきいんじ石印寺	55	45	6	2	2		河川 55	無
180	443Ⅱ0180	せきいんじ石印寺(2)	とよらちよう豊浦町	くろい黒井	せきいんじ石印寺	40	45	6	1	1		河川 40	無
181	443Ⅱ0181	せきいんじ石印寺(3)	とよらちよう豊浦町	くろい黒井	せきいんじ石印寺	35	37	40	1	1			無
豊浦：人工Ⅱ(8箇所)													
1	443Ⅱ0601	ゆたまみなみ湯玉南	とよらちよう豊浦町	うか宇賀	ゆたまみなみ湯玉南	80	70	15	1	1			無
2	443Ⅱ0602	わいたうしろじ浦田後地(7)	とよらちよう豊浦町	わいたうしろじ浦田後地		55	30	18	2	2		県道 30	無
3	443Ⅱ0603	たかさご高砂(5)	とよらちよう豊浦町	かわたな川棚	しもぐる下畔	45	45	10	3	3			無
4	443Ⅱ0604	むろつしも室津下(4)-②	とよらちよう豊浦町	かわたな川棚		180	45	12	3	3		市道 65	無
5	443Ⅱ0605	のだ野田(3)	とよらちよう豊浦町	よしなが吉永	のだ野田	50	50	15	1	1			無
6	443Ⅱ0606	きたむた北無田(2)	とよらちよう豊浦町	よしなが吉永	きたむた北無田	95	49	14	3	3			無
7	443Ⅱ0607	しもなか下中(2)	とよらちよう豊浦町	よしなが吉永	しもなか下中	125	30	6	2	2		市道 25	無
8	443Ⅱ0608	かんのんどう観音堂(3)	とよらちよう豊浦町	むろつかみ室津上	かんのんどう観音堂	35	70	5	2	2		県道 10	無
豊浦：自然Ⅲ(84箇所)													
1	443Ⅲ0001	ほんごう本郷(1)	とよらちよう豊浦町	うか宇賀	ほんごう本郷	120	40	33					
2	443Ⅲ0002	ほんごう本郷(2)	とよらちよう豊浦町	うか宇賀	ほんごう本郷	250	40	8					
3	443Ⅲ0003	ほんごう本郷(3)-①	とよらちよう豊浦町	うか宇賀	ほんごう本郷	120	30	20					
4	443Ⅲ0004	ほんごう本郷(3)-②	とよらちよう豊浦町	うか宇賀	ほんごう本郷	225	30	54					
5	443Ⅲ0005	ほんごう本郷(4)	とよらちよう豊浦町	うか宇賀	ほんごう本郷	105	38	32					
6	443Ⅲ0006	ほんごう本郷(5)	とよらちよう豊浦町	うか宇賀	ほんごう本郷	150	30	22					
7	443Ⅲ0007	ほんごう本郷(6)	とよらちよう豊浦町	うか宇賀	ほんごう本郷	750	30	20					
8	443Ⅲ0008	ほんごう本郷(7)	とよらちよう豊浦町	うか宇賀	ほんごう本郷	140	36	28					
9	443Ⅲ0009	おおこうち大河内(1)	とよらちよう豊浦町	うか宇賀	おおかわち大河内	120	33	24					
10	443Ⅲ0010	ゆたまざい湯玉在(1)	とよらちよう豊浦町	うか宇賀	ゆたまざい湯玉在	130	40	7					

危険箇所一連番号	都道府県内箇所番号	箇所名	位置			急傾斜地崩壊箇所の延長 m	地形要因		保全対象				関連避難場所
			町	大字等	小字等		傾斜度 度	斜面高さ m	人家戸数		公共的建物 棟	公共施設 m	
									人家戸数 戸	換算人家戸数 戸			
11	443Ⅲ0011	ゆたまざい湯玉在(2)	とよらちよう豊浦町	うか宇賀	ゆたまざい湯玉在	280	44	13					
12	443Ⅲ0012	おおこうち大河内(2)	とよらちよう豊浦町	うか宇賀	おおかわち大河内	230	34	38					
13	443Ⅲ0013	おおこうち大河内(3)	とよらちよう豊浦町	うか宇賀	おおかわち大河内	250	42	21					
14	443Ⅲ0014	おおこうち大河内(4)	とよらちよう豊浦町	うか宇賀	おおかわち大河内	100	45	20					
15	443Ⅲ0015	おおこうち大河内(5)	とよらちよう豊浦町	うか宇賀	おおかわち大河内	120	40	33					
16	443Ⅲ0016	いまくら今倉(1)-①	とよらちよう豊浦町	うか宇賀	いまみの今糞	225	40	8					
17	443Ⅲ0017	いまくら今倉(1)-②	とよらちよう豊浦町	うか宇賀	いまみの今糞	270	30	20					
18	443Ⅲ0018	いまくら今倉(2)	とよらちよう豊浦町	うか宇賀	いまみの今糞	160	30	54					
19	443Ⅲ0019	いまくら今倉(3)	とよらちよう豊浦町	うか宇賀	いまみの今糞	145	38	32					
20	443Ⅲ0020	いまくら今倉(4)	とよらちよう豊浦町	うか宇賀	いまみの今糞	530	30	22					
21	443Ⅲ0021	いまくら今倉(5)	とよらちよう豊浦町	うか宇賀	いまみの今糞	145	30	20					
22	443Ⅲ0022	いまくら今倉(6)	とよらちよう豊浦町	うか宇賀	いまみの今糞	100	36	28					
23	443Ⅲ0023	いまくら今倉(7)	とよらちよう豊浦町	うか宇賀	いまみの今糞	190	33	24					
24	443Ⅲ0024	いまくら今倉(8)	とよらちよう豊浦町	うか宇賀	いまみの今糞	320	40	7					
25	443Ⅲ0025	いまくら今倉(9)	とよらちよう豊浦町	うか宇賀	いまみの今糞	210	44	13					
26	443Ⅲ0026	いまくら今倉(10)	とよらちよう豊浦町	うか宇賀	いまみの今糞	140	34	38					
27	443Ⅲ0027	とよはら豊原(1)	とよらちよう豊浦町	かわたな川棚	かみおの上小野	120	42	21					
28	443Ⅲ0028	とよはら豊原(2)	とよらちよう豊浦町	かわたな川棚	かみおの上小野	315	45	20					
29	443Ⅲ0029	とよはら豊原(3)	とよらちよう豊浦町	かわたな川棚	かみおの上小野	310	40	33					
30	443Ⅲ0030	げんずい源水	とよらちよう豊浦町	かわたな川棚	かみおの上小野	160	40	8					
31	443Ⅲ0031	よこみち横道(1)	とよらちよう豊浦町	かわたな川棚	かみおの上小野	165	30	20					
32	443Ⅲ0032	よこみち横道(2)	とよらちよう豊浦町	かわたな川棚	かみおの上小野	175	30	54					
33	443Ⅲ0033	よこみち横道(3)	とよらちよう豊浦町	かわたな川棚	かみおの上小野	275	38	32					
34	443Ⅲ0034	おくばた奥畑(1)	とよらちよう豊浦町	かわたな川棚	かみおの上小野	130	30	22					
35	443Ⅲ0035	おくばた奥畑(2)	とよらちよう豊浦町	かわたな川棚	かみおの上小野	140	30	20					
36	443Ⅲ0036	こくし小串(1)	とよらちよう豊浦町	こくし小串		145	36	28					
37	443Ⅲ0037	こくし小串(2)	とよらちよう豊浦町	こくし小串		195	33	24					
38	443Ⅲ0038	いりお入尾(1)	とよらちよう豊浦町	こくし小串	いりお入尾	135	40	7					
39	443Ⅲ0039	いりお入尾(2)	とよらちよう豊浦町	こくし小串	いりお入尾	100	44	13					
40	443Ⅲ0040	いりお入尾(3)	とよらちよう豊浦町	こくし小串	いりお入尾	110	34	38					
41	443Ⅲ0041	しもおの下小野(1)	とよらちよう豊浦町	かわたな川棚	しもおの下小野	135	42	21					
42	443Ⅲ0042	しもおの下小野(2)	とよらちよう豊浦町	かわたな川棚	しもおの下小野	175	45	20					
43	443Ⅲ0043	しもおの下小野(3)	とよらちよう豊浦町	かわたな川棚	しもおの下小野	100	40	33					
44	443Ⅲ0044	なかおの中小野	とよらちよう豊浦町	かわたな川棚	なかおの中小野	100	40	8					
45	443Ⅲ0045	にしどう西堂	とよらちよう豊浦町	かわたな川棚	にしどう西堂	600	30	20					
46	443Ⅲ0046	おくばた奥畑(3)	とよらちよう豊浦町	かわたな川棚	かみおの上小野	115	30	54					
47	443Ⅲ0047	おくばた奥畑(4)	とよらちよう豊浦町	かわたな川棚	かみおの上小野	135	38	32					

危険箇所一連番号	都道府県内箇所番号	箇所名	位置			急傾斜地崩壊箇所の延長 m	地形要因		保全対象				関連避難場所
			町	大字等	小字等		傾斜度 度	斜面高さ m	人家戸数		公共的建物 棟	公共施設 m	
									人家戸数 戸	換算人家戸数 戸			
48	443Ⅲ0048	おくばた奥畑(5)	とよらちよう豊浦町	かわたな川棚	かみおの上小野	115	30	22					
49	443Ⅲ0049	おくばた奥畑(6)	とよらちよう豊浦町	かわたな川棚	かみおの上小野	120	30	20					
50	443Ⅲ0050	おくばた奥畑(7)	とよらちよう豊浦町	かわたな川棚	かみおの上小野	135	36	28					
51	443Ⅲ0051	おくばた奥畑(8)	とよらちよう豊浦町	かわたな川棚	かみおの上小野	270	33	24					
52	443Ⅲ0052	おくばた奥畑(9)	とよらちよう豊浦町	かわたな川棚	かみおの上小野	210	40	7					
53	443Ⅲ0053	おくばた奥畑(10)	とよらちよう豊浦町	かわたな川棚	かみおの上小野	190	44	13					
54	443Ⅲ0054	しもおの下小野(4)	とよらちよう豊浦町	かわたな川棚	たい台	255	34	38					
55	443Ⅲ0055	しもおの下小野(5)	とよらちよう豊浦町	かわたな川棚	たい台	120	42	21					
56	443Ⅲ0056	しもおの下小野(6)	とよらちよう豊浦町	かわたな川棚	たい台	100	45	20					
57	443Ⅲ0057	しもおの下小野(7)	とよらちよう豊浦町	かわたな川棚	たい台	105	40	33					
58	443Ⅲ0058	しもおの下小野(8)	とよらちよう豊浦町	かわたな川棚	たい台	110	40	8					
59	443Ⅲ0059	きたむら北村(1)-①	とよらちよう豊浦町	かわたな川棚	きたむら北村	105	30	20					
60	443Ⅲ0060	きたむら北村(1)-②	とよらちよう豊浦町	かわたな川棚	きたむら北村	385	30	54					
61	443Ⅲ0061	きたむら北村(2)	とよらちよう豊浦町	かわたな川棚	きたむら北村	100	38	32					
62	443Ⅲ0062	たたら多々良(1)-①	とよらちよう豊浦町	かわたな川棚	なすばた成畑	190	30	22					
63	443Ⅲ0063	たたら多々良(1)-②	とよらちよう豊浦町	かわたな川棚	なすばた成畑	115	30	20					
64	443Ⅲ0064	たたら多々良(2)	とよらちよう豊浦町	かわたな川棚	なすばた成畑	130	36	28					
65	443Ⅲ0065	わいたうしろじ浦田後地(1)-①	とよらちよう豊浦町	かわたな川棚	わいたうしろじ浦田後地	105	33	24					
66	443Ⅲ0066	わいたうしろじ浦田後地(1)-②	とよらちよう豊浦町	かわたな川棚	わいたうしろじ浦田後地	110	40	7					
67	443Ⅲ0067	わいたうしろじ浦田後地(2)	とよらちよう豊浦町	かわたな川棚	わいたうしろじ浦田後地	190	44	13					
68	443Ⅲ0068	わいたうしろじ浦田後地(3)	とよらちよう豊浦町	かわたな川棚	わいたうしろじ浦田後地	100	34	38					
69	443Ⅲ0069	わいたうしろじ浦田後地(4)	とよらちよう豊浦町	かわたな川棚	わいたうしろじ浦田後地	110	42	21					
70	443Ⅲ0070	かみぐる上畔	とよらちよう豊浦町	かわたな川棚	かみぐる上畔	100	45	20					
71	443Ⅲ0071	むろつしも室津下(1)	とよらちよう豊浦町	むろつしも室津下		160	40	33					
72	443Ⅲ0072	むろつしも室津下(2)	とよらちよう豊浦町	むろつしも室津下		130	40	8					
73	443Ⅲ0073	よしなが吉永	とよらちよう豊浦町	よしなが吉永		110	30	20					
74	443Ⅲ0074	かみなか上中	とよらちよう豊浦町	よしなが吉永	かみなか上中	130	30	54					
75	443Ⅲ0075	ぬま沼	とよらちよう豊浦町	あつもごう厚母郷	ぬま沼	110	38	32					
76	443Ⅲ0076	もりや杜屋	とよらちよう豊浦町	くろい黒井	もりや杜屋	125	30	22					
77	443Ⅲ0077	いち市	とよらちよう豊浦町	くろい黒井	いち市	125	30	20					
78	443Ⅲ0078	せきいんじ石印寺(1)	とよらちよう豊浦町	くろい黒井	せきいんじ石印寺	135	36	28					
79	443Ⅲ0079	せきいんじ石印寺(2)	とよらちよう豊浦町	くろい黒井	せきいんじ石印寺	100	33	24					
80	443Ⅲ0080	せきいんじ石印寺(3)	とよらちよう豊浦町	くろい黒井	せきいんじ石印寺	100	40	7					
81	443Ⅲ0081	せきいんじ石印寺(4)	とよらちよう豊浦町	くろい黒井	せきいんじ石印寺	125	44	13					
82	443Ⅲ0082	いちのせの一ノ瀬(1)	とよらちよう豊浦町	くろい黒井	いちのせ一ノ瀬	110	34	38					
83	443Ⅲ0083	いちのせの一ノ瀬(2)	とよらちよう豊浦町	くろい黒井	いちのせ一ノ瀬	150	42	21					
84	443Ⅲ0084	いちのせの一ノ瀬(3)	とよらちよう豊浦町	くろい黒井	いちのせ一ノ瀬	100	45	20					

危険箇所一連番号	都道府県内箇所番号	箇所名	位置			急傾斜地崩壊箇所の延長 m	地形要因			保全対象				関連避難場所
			町	大字等	小字等		傾斜度 度	斜面高さ m	人家戸数		公共的建物 棟	公共施設 m		
									人家戸数 戸	換算人家戸数 戸				
豊北：自然 I (91箇所)														
1	444 I 0005	くぼ久保	豊北町	角島	くぼ久保	100	60	5	13	13				有
2	444 I 0006	くせ黒瀬	豊北町	角島	くせ黒瀬	134	40	6	7	7				有
3	444 I 0007	どうおく堂の奥	豊北町	角島	どうおく堂の奥	170	35	5	7	7			市道 228	有
4	444 I 0008	こうら河原1	豊北町	角島	こうら河原	130	45	8	6	6	宿(2) 他(1)		県道 84 市道 20	有
5	444 I 0009	こうら河原2	豊北町	角島	こうら河原	160	40	5	5	5			市道 98	有
6	444 I 0010	しまど島戸	豊北町	神田	しまど島戸	190	30	5	5	5			市道 200	有
7	444 I 0011	おおくほ大久保	豊北町	神田	おおくほ大久保	310	30	12	7	7			市道 38	有
8	444 I 0012	とうほう東法	豊北町	神田	とうほう東法	200	35	10	1	1	学(1)			有
9	444 I 0013	ひじゅう肥中(2)	豊北町	神田	ひじゅう肥中	180	60	15	13	13			市道 86	有
10	444 I 0014	ひじゅう肥中(1)	豊北町	神田	ひじゅう肥中	116	45	10	11	11			市道 154	有
11	444 I 0015	せきりょう関領	豊北町	神田	せきりょう関領	58	40	7	8	8			市道 59	有
12	444 I 0016	いちば市場(2)	豊北町	神田	いちば市場	82	40	10	4	4	病(1)		市道 98	有
13	444 I 0018	こっさいきた特半北	豊北町	神田	こっさいきた特半	258	35	15	17	17	宿(1)		市道 210	有
14	444 I 0019	しおや塩屋	豊北町	神田	しおや塩屋	140	35	10	11	11			高速・国道 150	有
15	444 I 0020	こっさい特半	豊北町	神田	こっさい特半	50	35	20	2	2	郵(1)			有
16	444 I 0021	しんどうだ新道田	豊北町	神田	しんどうだ新道田	260	35	20	31	31	宿(1)		市道 358	有
17	444 I 0023	おおかりば大刈場	豊北町	阿川	おおかりば大刈場	126	50	10	5	5			市道 88	有
18	444 I 0024	うら浦(1)	豊北町	阿川	うら浦	360	35	12	30	30	他(1)		市道 123	有
19	444 I 0025	うら浦(2)	豊北町	阿川	うら浦	196	35	20	12	12			市道 46	有
20	444 I 0026	きたむら北村	豊北町	阿川	きたむら北村	170	35	10	20	20				有
21	444 I 0027	みどりえ緑江	豊北町	阿川	みどりえ緑江	110	40	20	17	17			市道 118	有
22	444 I 0028	みどりえ緑江(2)	豊北町	阿川	みどりえ緑江	120	35	10	18	18			市道 154	有
23	444 I 0029	たちめ立目(1)	豊北町	阿川	たちめ立目	126	35	20	5	5				有
24	444 I 0030	たちめ立目(2)	豊北町	阿川	たちめ立目	238	40	10	10	10	学(1)		市道 146	有
25	444 I 0032	おおまがり大曲	豊北町	阿川	おおまがり大曲	204	40	10	7	7	公(1)			有
26	444 I 0035	おせど小瀬戸(2)	豊北町	阿川	おせど小瀬戸	120	35	5	9	9				有
27	444 I 0036	みずとり水取	豊北町	阿川	みずとり水取	372	35	35	43	43	病(1) 駅(1)		市道 286	有
28	444 I 0037	あわのうら栗野浦	豊北町	栗野	あわのうら栗野浦	124	38	20	2	21	病(1)			有
29	444 I 0038	ごうひがし郷東	豊北町	栗野	ごうひがし郷東	86	40	7	5	5			市道 75	有
30	444 I 0040	いちのせ市の瀬	豊北町	栗野	いちのせ市の瀬	236	35	50	5	5			県道 281	有
31	444 I 0041	たしろ田代	豊北町	滝部	たしろ田代	62	35	20	16	16			市道 124	有
32	444 I 0042	しもいち下市	豊北町	滝部	しもいち下市	100	40	5	5	5				有
33	444 I 0043	たきべしるあき滝部後ヶ浴	豊北町	滝部	たきべしるあき滝部後浴	102	65	10	20	20				有
34	444 I 0046	こうら高良(2)	豊北町	滝部	こうら高良	206	40	10	6	6				有
35	444 I 0047	かんだち神田口	豊北町	滝部	かんだち神田口	128	40	20	7	7	公(1)		県道 58	有
36	444 I 0048	たいしろ大代	豊北町	滝部	たいしろ大代	178	35	18	6	6				有

危険箇所一連番号	都道府県内箇所番号	箇所名	位置			急傾斜地崩壊箇所の延長 m	地形要因		保全対象				関連避難場所
			町	大字等	小字等		傾斜度 度	斜面高さ m	人家戸数		公共的建物 棟	公共施設 m	
									人家戸数 戸	換算人家戸数 戸			
37	444 I 0049	はばら波原(2)	ほうほくちよう豊北町	かんだかみ神田上	はばら波原	132	30	6	0	11	学(1) 幼(1)		有
38	444 I 0051	こいじ恋地(1)①	ほうほくちよう豊北町	かたま矢玉	こいじ恋地	40	35	30	5	5			有
39	444 I 0052	こいじ恋地(2)	ほうほくちよう豊北町	かたま矢玉	こいじ恋地	50	35	20	5	5			有
40	444 I 0053	じかたまた地方北	ほうほくちよう豊北町	かたま矢玉	じかたまた地方北	128	40	25	6	6		高速・国道 54	有
41	444 I 0054	えむかい江向(1)	ほうほくちよう豊北町	かたま矢玉	えむかい江向	210	40	20	23	23			有
42	444 I 0055	えむかい江向(2)	ほうほくちよう豊北町	かたま矢玉	えむかい江向	32	40	20	5	5		高速・国道 57	有
43	444 I 0057	よこお横尾	ほうほくちよう豊北町	かたま矢玉	よこお横尾	120	35	20	16	16		市道 177	有
44	444 I 0058	こうら高良田	ほうほくちよう豊北町	かたま矢玉	こうら高良田	100	35	16	12	12			有
45	444 I 0059	つばしき津波敷(1)	ほうほくちよう豊北町	かんだかみ神田上	つばしき津波敷	70	30	30	6	6			有
46	444 I 0060	つばしき津波敷(2)	ほうほくちよう豊北町	かんだかみ神田上	つばしき津波敷	230	30	5	6	6			有
47	444 I 0061	つばしき津波敷(3)	ほうほくちよう豊北町	かんだかみ神田上	つばしき津波敷	224	35	20	7	7			有
48	444 I 0062	つじはらしも辻ヶ畑下	ほうほくちよう豊北町	かんだかみ神田上	つじはらしも辻ヶ畑下	328	35	10	90	90	学(1)	市道 76 河川 364	有
49	444 I 0063	ふたみ二見	ほうほくちよう豊北町	かんだかみ神田上	ふたみ二見	60	35	70	5	5			有
50	444 I 0064	うしろじ後地	ほうほくちよう豊北町	かんだかみ神田上	うしろじ後地	216	30	40	39	39	公(1)	J R 125 市道 55 河川 41 橋 1	有
51	444 I 0065	しもはた下畑	ほうほくちよう豊北町	かたらう北宇賀	しもはた下畑	30	30	10	0	0	公(1)	県道 25	有
52	444 I 0066	はちじょう八城	ほうほくちよう豊北町	かたらう北宇賀	はちじょう八城	18	30	15	6	6		市道 183	有
53	444 I 0067	なかごうち中河内	ほうほくちよう豊北町	かたま田耕	なかごうち中河内	130	34	13	5	5	公(1)		有
54	444 I 0070	へねえ部上(1)	ほうほくちよう豊北町	かたま田耕	へねえ部上	24	37	14	5	5	公(1)	市道 101	有
55	444 I 0071	うえの上野	ほうほくちよう豊北町	かんだかみ神田上	うえの上野	224	30	10	5	5			有
56	444 I 0072	ふたみえきまえ二見駅前	ほうほくちよう豊北町	かたらう北宇賀	ふたみえきまえ二見駅前	168	35	80	34	34		県道 178	有
57	444 I 0073	しまどひがし島戸東	ほうほくちよう豊北町	かんだかみ神田	しまどひがし島戸東	74	35	13	0	3	病(1)		有
58	444 I 0074	こうち河内(4)	ほうほくちよう豊北町	かたま阿川	こうち河内	42	35	6	1	1	公(1)		有
59	444 I 0075	おがわち小河内	ほうほくちよう豊北町	かたま栗野	おがわち小河内	190	40	70	3	3	公(1)		有
60	444 I 0076	わくきた和久北	ほうほくちよう豊北町	かんだかみ神田上	わくきた和久北	308	40	15	13	13		市道 172	有
61	444 I 0077	なるたき鳴滝(2)	ほうほくちよう豊北町	かんだかみ神田	なるたき鳴滝	88	30	10	3	3	公(1)		有
62	444 I 0078	さかいげ境下	ほうほくちよう豊北町	かたま滝部	さかいげ境下	192	45	7	3	3	公(1) 他(1)	市道 109	有
63	444 I 0079	かんだかみがわら神田上河原	ほうほくちよう豊北町	かんだかみ神田上	こうち河原	210	30	10	3	3	公(1)		有
64	444 I 0080	かみいち上市(2)	ほうほくちよう豊北町	かたま滝部	かみいち上市	40	55	10	6	6			有
65	444 I 0081	かみいち上市(1)	ほうほくちよう豊北町	かたま滝部	かみいち上市	122	35	20	9	9		市道 86	有
66	444 I 0082	のぎき野崎	ほうほくちよう豊北町	かたま角島	のぎき野崎	52	40	10	2	2	学(1)	県道 45	有
67	444 I 0083	うら浦(2)	ほうほくちよう豊北町	かたま栗野	うら浦	362	40	50	45	64	病(1)	J R 322 市道 86	有
68	444 I 0084	ごうひがし郷東(1)	ほうほくちよう豊北町	かたま栗野	ごうひがし郷東	160	35	10	6	6			有
69	444 I 0085	うら浦(1)	ほうほくちよう豊北町	かたま栗野	うら浦	86	45	40	8	8		J R 93 高速・国道 68	有
70	444 I 0086	こごこ小迫(1)	ほうほくちよう豊北町	かたま栗野	こごこ小迫	42	45	12	0	0	役(1)		有
71	444 I 0087	こごこ小迫(2)	ほうほくちよう豊北町	かたま栗野	こごこ小迫	50	45	10	0	0	学(1)		有
72	444 I 0088	こったい特牛-2	ほうほくちよう豊北町	かんだかみ神田	こったい特牛	108	40	6	9	9		市道 40	有
73	444 I 0089	こったい特牛(1)	ほうほくちよう豊北町	かんだかみ神田	こったい特牛	130	38	20	6	6		市道 176 河川 84	有

危険箇所一連番号	都道府県内箇所番号	箇所名	位置			急傾斜地崩壊箇所の延長 m	地形要因		保全対象				
			町	大字等	小字等		傾斜度 度	斜面高さ m	人家戸数		公共的建物 棟	公共施設 m	関連避難場所
									人家戸数 戸	換算人家戸数 戸			
74	444 I 0090	あらた 荒田	豊北町	神田	あらた 荒田	126	40	20	5	5			有
75	444 I 0091	なるたき 鳴滝(1)	豊北町	神田	なるたき 鳴滝	100	35	20	5	5		高速・国道 67	有
76	444 I 0092	おおがわ 大川(1)①	豊北町	神田	おおがわ 大川	164	35	10	5	5			有
77	444 I 0093	にしざわ 西沢(1)	豊北町	神田上	にしざわ 西沢	14	30	20	0	0	公(1)		有
78	444 I 0094	じかたみなみ 地方南	豊北町	矢玉	じかたみなみ 地方南	130	30	30	5	5		市道 132	有
79	444 I 0095	こうらだ 高良田-2	豊北町	矢玉	こうらだ 高良田	98	35	6	10	10		市道 90	有
80	444 I 0096	つばしき 津波敷(1)	豊北町	神田上	つばしき 津波敷	34	30	5	1	1	公(1)		有
81	444 I 0097	どい 土井(1)	豊北町	阿川	どい 土井	50	35	20	1	1	公(1)	市道 34	有
82	444 I 0098	ひらはた 平畑	豊北町	阿川	ひらはた 平畑	50	40	16	1	1	公(1)		有
83	444 I 0099	ほりこし 堀越(1)	豊北町	神田	ほりこし 堀越	82	40	30	1	1	病(1)	市道 63	有
84	444 I 0100	たしろ 田代(2)	豊北町	滝部	たしろ 田代	56	35	14	5	5		市道 22	有
85	444 I 0101	たしろ 田代(1)	豊北町	滝部	たしろ 田代	148	40	10	8	8		高速・国道 81	有
86	444 I 0102	みやさこ 宮迫(1)	豊北町	粟野	みやさこ 宮迫	42	35	10	0	0	公(1)		有
87	444 I 0103	いちのせ 市の瀬(1)	豊北町	粟野	いちのせ 市の瀬	20	40	60	0	0	公(1)	県道 31	有
88	444 I 0104	なかごうち 中河内(1)	豊北町	田耕	なかごうち 中河内	190	35	20	5	5			有
89	444 I 0105	おおば 大庭(1)	豊北町	滝部	おおば 大庭	180	40	10	6	6	公(1)	高速・国道 187	有
90	444 I 0106	ふたみ 二見(1)	豊北町	神田上	ふたみ 二見	184	35	80	7	7			有
91	444 I 0107	ふたみ 二見(2)	豊北町	神田上	ふたみ 二見	184	30	25	24	24	警(1)	市道 125	有
豊北：自然Ⅱ(400箇所)													
1	444 II 0001	むりのまえ 森の前	豊北町	角島	むりのまえ 森の前	36	40	10	1	1			有
2	444 II 0002	どうのおく 堂ノ奥(2)	豊北町	角島	どうのおく 堂ノ奥	14	50	5	1	1			有
3	444 II 0003	どうのおく 堂ノ奥(1)	豊北町	角島	どうのおく 堂ノ奥	22	40	5	1	1		市道 28	有
4	444 II 0005	こうら 河原(1)	豊北町	角島	こうら 河原	18	35	5	1	1			有
5	444 II 0006	くろせ 黒瀬	豊北町	角島	くろせ 黒瀬	10	40	6	1	1			有
6	444 II 0007	つじがた 辻方	豊北町	角島	つじがた 辻方	30	40	7	1	1			有
7	444 II 0008	つじがた 辻方	豊北町	角島	つじがた 辻方	36	40	12	2	2			有
8	444 II 0009	かりはた 仮畠	豊北町	角島	かりはた 仮畠	40	45	25	2	2			有
9	444 II 0010	つくの 附野	豊北町	神田	つくの 附野	34	30	6	1	1			有
10	444 II 0011	しまどひがし 島戸東	豊北町	神田	しまどひがし 島戸東	14	30	7	1	1			有
11	444 II 0012	あがわ 阿川(1)	豊北町	阿川	あがわ 阿川	58	35	40	2	2		市道 47	有
12	444 II 0013	たちめ 立目(2)	豊北町	阿川	たちめ 立目	42	35	20	1	1			有
13	444 II 0014	たちめ 立目(3)	豊北町	阿川	たちめ 立目	12	30	10	1	1			有
14	444 II 0015	たちめ 立目(1)	豊北町	阿川	たちめ 立目	110	35	30	2	2			有
15	444 II 0016	おおまがり 大曲(1)	豊北町	阿川	おおまがり 大曲	26	55	20	1	1		市道 38	有
16	444 II 0017	しもいち 下市	豊北町	阿川	しもいち 下市	16	35	6	2	2			有
17	444 II 0018	おせど 小瀬戸(1)	豊北町	阿川	おせど 小瀬戸	84	35	10	2	2			有
18	444 II 0019	いまうら 今浦	豊北町	阿川	いまうら 今浦	94	35	5	4	4			有



危険箇所一連番号	都道府県内箇所番号	箇所名	位置			急傾斜地崩壊箇所の延長 m	地形要因			保全対象				関連避難場所
			町	大字等	小字等		傾斜度 度	斜面高さ m	人家戸数		公共的建物 棟	公共施設 m		
									人家戸数 戸	換算人家戸数 戸				
19	444 II 0020	ごうち河内(1)	ほうほくちよう豊北町	あがわ阿川	こうち河内	186	30	10	3	3			有	
20	444 II 0021	のじ野地(1)	ほうほくちよう豊北町	あがわ阿川	のじ野地	34	60	10	1	1			有	
21	444 II 0022	のじ野地(3)	ほうほくちよう豊北町	あがわ阿川	のじ野地	22	35	5	1	1			有	
22	444 II 0023	のじ野地(2)	ほうほくちよう豊北町	あがわ阿川	のじ野地	40	55	10	2	2			有	
23	444 II 0024	おおら大浦(1)	ほうほくちよう豊北町	あがわ阿川	おおら大浦	32	35	10	1	1			有	
24	444 II 0025	ごうち河内(2)	ほうほくちよう豊北町	あがわ阿川	こうち河内	18	35	6	1	1		市道 69	有	
25	444 II 0026	おおら大浦(2)	ほうほくちよう豊北町	あがわ阿川	おおら大浦	70	50	12	1	1		市道 8	有	
26	444 II 0027	おおら大浦(3)	ほうほくちよう豊北町	あがわ阿川	おおら大浦	78	35	30	2	2		市道 74	有	
27	444 II 0028	ごうにししも郷西下(7)	ほうほくちよう豊北町	あわの栗野	ごうにししも郷西下	32	55	20	1	1			有	
28	444 II 0029	ごうにししも郷西下(9)	ほうほくちよう豊北町	あわの栗野	ごうにししも郷西下	18	40	10	1	1			有	
29	444 II 0030	ごうにししも郷西下(8)	ほうほくちよう豊北町	あわの栗野	ごうにししも郷西下	24	40	10	1	1			有	
30	444 II 0031	あんさき安崎(1)③	ほうほくちよう豊北町	あわの栗野	あんさき安崎	22	45	20	1	1			有	
31	444 II 0032	あんさき安崎(1)②	ほうほくちよう豊北町	あわの栗野	あんさき安崎	74	40	10	2	2			有	
32	444 II 0033	あんさき安崎(1)①	ほうほくちよう豊北町	あわの栗野	あんさき安崎	26	35	20	1	1			有	
33	444 II 0034	あんさき安崎(2)	ほうほくちよう豊北町	あわの栗野	あんさき安崎	24	50	8	1	1			有	
34	444 II 0035	あんさき安崎(4)	ほうほくちよう豊北町	あわの栗野	あんさき安崎	22	35	10	1	1			有	
35	444 II 0036	あんさき安崎(3)	ほうほくちよう豊北町	あわの栗野	あんさき安崎	40	35	40	1	1		市道 54	有	
36	444 II 0037	ごうにししも郷西下(6)	ほうほくちよう豊北町	あわの栗野	ごうにししも郷西下	32	40	20	1	1		市道 36	有	
37	444 II 0038	ごうにししも郷西下(5)	ほうほくちよう豊北町	あわの栗野	ごうにししも郷西下	40	40	10	1	1		市道 38	有	
38	444 II 0039	ごうにししも郷西下(4)	ほうほくちよう豊北町	あわの栗野	ごうにししも郷西下	34	35	5	2	2		市道 35	有	
39	444 II 0040	ごうにししも郷西下(3)	ほうほくちよう豊北町	あわの栗野	ごうにししも郷西下	92	60	10	2	2		高速・国道 46	有	
40	444 II 0041	ごうにししも郷西上(7)	ほうほくちよう豊北町	あわの栗野	ごうにししも郷西上	30	60	10	1	1			有	
41	444 II 0042	ごうにししも郷西上(5)	ほうほくちよう豊北町	あわの栗野	ごうにししも郷西上	48	45	10	2	2			有	
42	444 II 0043	ごうにししも郷西上(6)	ほうほくちよう豊北町	あわの栗野	ごうにししも郷西上	62	55	10	1	1			有	
43	444 II 0044	ごうにししも郷西上(4)	ほうほくちよう豊北町	あわの栗野	ごうにししも郷西上	34	40	45	2	2			有	
44	444 II 0045	ごうひがし郷東(2)	ほうほくちよう豊北町	あわの栗野	ごうひがし郷東	58	40	10	1	1			有	
45	444 II 0046	こごこ小迫(8)	ほうほくちよう豊北町	あわの栗野	こごこ小迫	82	40	20	3	3		市道 28	有	
46	444 II 0047	ごうにししも郷西下(2)	ほうほくちよう豊北町	あわの栗野	ごうにししも郷西下	36	45	5	1	1		県道 19	有	
47	444 II 0048	ごうにししも郷西下(1)	ほうほくちよう豊北町	あわの栗野	ごうにししも郷西下	28	40	10	1	1		県道 13	有	
48	444 II 0049	ごうにししも郷西上(3)	ほうほくちよう豊北町	あわの栗野	ごうにししも郷西上	20	35	8	1	1			有	
49	444 II 0050	ごうにししも郷西上(2)	ほうほくちよう豊北町	あわの栗野	ごうにししも郷西上	52	57	5	2	2			有	
50	444 II 0051	ごうにししも郷西上(1)	ほうほくちよう豊北町	あわの栗野	ごうにししも郷西上	50	35	10	2	2		県道 20	有	
51	444 II 0052	こごこ小迫(6)	ほうほくちよう豊北町	あわの栗野	こごこ小迫	56	35	8	1	1			有	
52	444 II 0053	こごこ小迫(5)	ほうほくちよう豊北町	あわの栗野	こごこ小迫	52	40	10	3	3			有	
53	444 II 0054	こごこ小迫(4)	ほうほくちよう豊北町	あわの栗野	こごこ小迫	50	47	15	2	2		県道 48	有	
54	444 II 0055	こごこ小迫(3)	ほうほくちよう豊北町	あわの栗野	こごこ小迫	26	55	10	1	1		県道 10	有	
55	444 II 0056	こごこ小迫(7)	ほうほくちよう豊北町	あわの栗野	こごこ小迫	64	35	6	2	2		県道 51	有	

危険箇所一連番号	都道府県内箇所番号	箇所名	位置			急傾斜地崩壊箇所の延長 m	地形要因		保全対象				関連避難場所
			町	大字等	小字等		傾斜度 度	斜面高さ m	人家戸数		公共的建物 棟	公共施設 m	
									人家戸数 戸	換算人家戸数 戸			
56	444 II 0057	ごうひがし郷東(3)	豊北町	栗野	郷東	30	45	30	1	1			有
57	444 II 0058	あわの栗野(1)	豊北町	栗野	栗野	44	40	10	1	1			有
58	444 II 0059	あわの栗野(2)	豊北町	栗野	栗野	54	50	50	1	1		市道 40	有
59	444 II 0060	あわの栗野(3)	豊北町	栗野	栗野	74	35	40	1	1			有
60	444 II 0061	あわの栗野(4)	豊北町	栗野	栗野	76	35	90	2	2		市道 123	有
61	444 II 0062	ござこ小迫(9)	豊北町	栗野	ござこ小迫	24	35	60	1	1		市道 33	有
62	444 II 0063	おおくほ大久保(1)	豊北町	神田	おおくほ大久保	28	35	5	1	1			有
63	444 II 0064	おおくほ大久保(2)	豊北町	神田	おおくほ大久保	32	40	10	1	1			有
64	444 II 0065	ひじゅう肥中(1)②	豊北町	神田	ひじゅう肥中	30	35	15	1	1			有
65	444 II 0066	ひじゅう肥中(1)①	豊北町	神田	ひじゅう肥中	56	40	30	2	2			有
66	444 II 0067	いちば市場(1)	豊北町	神田	いちば市場	62	35	15	1	1			有
67	444 II 0068	こったい特牛(2)	豊北町	神田	こったい特牛	92	35	10	2	2		高速・国道 45	有
68	444 II 0069	こったい特牛(7)	豊北町	神田	こったい特牛	22	40	5	1	1			有
69	444 II 0070	しんどうだじり新道田尻	豊北町	神田	しんどうだじり新道田尻	110	40	12	2	2			有
70	444 II 0071	こったい特牛(3)	豊北町	神田	こったい特牛	58	35	6	3	3		市道 13	有
71	444 II 0072	こったい特牛(4)①	豊北町	神田	こったい特牛	42	35	10	1	1			有
72	444 II 0073	こったい特牛(4)②	豊北町	神田	こったい特牛	28	40	15	1	1			有
73	444 II 0074	こったい特牛(6)	豊北町	神田	こったい特牛	36	40	10	1	1		高速・国道 26	有
74	444 II 0075	こったい特牛(5)	豊北町	神田	こったい特牛	40	40	20	2	2		市道 47	有
75	444 II 0076	わくきた和久北	豊北町	神田上	わくきた和久北	166	35	10	4	4		市道 68	有
76	444 II 0077	うしろじ後地	豊北町	神田上	うしろじ後地	100	40	25	2	2			有
77	444 II 0078	おおがわ大川(1)②	豊北町	神田	おおがわ大川	46	35	30	2	2		市道 15	有
78	444 II 0079	おおがわ大川(2)	豊北町	神田	おおがわ大川	70	40	15	2	2		市道 80	有
79	444 II 0080	おおがわ大川(3)	豊北町	神田	おおがわ大川	48	35	12	1	1			有
80	444 II 0081	えびしも江尻下	豊北町	神田上	えびしも江尻下	44	30	20	1	1			有
81	444 II 0082	はばら波原(2)	豊北町	神田上	はばら波原	22	35	18	1	1			有
82	444 II 0083	はばら波原(1)	豊北町	神田上	はばら波原	20	35	5	1	1			有
83	444 II 0084	はばら波原(1)	豊北町	神田上	はばら波原	70	35	30	4	4		市道 120	有
84	444 II 0085	はばら波原(4)	豊北町	神田上	はばら波原	24	30	20	1	1			有
85	444 II 0086	はばら波原(3)	豊北町	神田上	はばら波原	60	35	15	3	3		市道 33 河川 13	有
86	444 II 0087	しもだ下田(1)	豊北町	神田上	しもだ下田	22	35	12	2	2			有
87	444 II 0088	しもだ下田(2)	豊北町	神田上	しもだ下田	40	35	15	1	1			有
88	444 II 0089	こいじ恋地(1)②	豊北町	矢玉	こいじ恋地	70	30	10	3	3			有
89	444 II 0090	しやかのしも釈迦の下	豊北町	矢玉	しやかのしも釈迦の下	120	35	10	2	2			有
90	444 II 0091	てらがわ寺川(1)	豊北町	神田上	てらがわ寺川	100	35	15	1	1		市道 27	有
91	444 II 0092	うえの上野(1)	豊北町	神田上	うえの上野	130	35	20	2	2			有
92	444 II 0093	やたまがし矢玉東	豊北町	矢玉	やたまがし矢玉東	70	40	10	1	1		高速・国道 14 市道 44	有

危険箇所一連番号	都道府県内箇所番号	箇所名	位置			急傾斜地崩壊箇所の延長 m	地形要因		保全対象				関連避難場所
			町	大字等	小字等		傾斜度 度	斜面高さ m	人家戸数		公共的建物 棟	公共施設 m	
									人家戸数 戸	換算人家戸数 戸			
93	444Ⅱ0094	つばしき津波敷(2)	豊北町	神田上	津波敷	30	30	15	1	1			有
94	444Ⅱ0095	てらがわ寺川(2)	豊北町	神田上	寺川	50	35	20	1	1			有
95	444Ⅱ0096	つばしき津波敷(4)	豊北町	神田上	津波敷	40	35	10	1	1			有
96	444Ⅱ0097	つばしき津波敷(3)	豊北町	神田上	津波敷	100	35	25	2	2	市道 184		有
97	444Ⅱ0098	つじがはたかみ辻ヶ畑上(1)	豊北町	神田上	辻がはたかみ辻ヶ畑上	34	45	30	1	1			有
98	444Ⅱ0099	つじがはたかみ辻ヶ畑上(2)	豊北町	神田上	辻がはたかみ辻ヶ畑上	24	35	10	2	2			有
99	444Ⅱ0100	つじがはたかみ辻ヶ畑上(3)	豊北町	神田上	辻がはたかみ辻ヶ畑上	30	35	40	1	1	市道 34		有
100	444Ⅱ0101	つじがはたかみ辻ヶ畑上(4)	豊北町	神田上	辻がはたかみ辻ヶ畑上	36	30	25	1	1	市道 44		有
101	444Ⅱ0102	つじがはたかみ辻ヶ畑上(5)	豊北町	神田上	辻がはたかみ辻ヶ畑上	46	30	30	1	1			有
102	444Ⅱ0103	つじがはたかみ辻ヶ畑上(6)①	豊北町	神田上	辻がはたかみ辻ヶ畑上	50	35	50	1	1	市道 31		有
103	444Ⅱ0104	つじがはたかみ辻ヶ畑上(7)②	豊北町	神田上	辻がはたかみ辻ヶ畑上	30	35	30	1	1	市道 17		有
104	444Ⅱ0105	のうし直子(7)	豊北町	神田上	のうし直子	56	40	30	1	1	市道 53 河川 38		有
105	444Ⅱ0106	ほそい細井(5)	豊北町	阿川	ほそい細井	34	35	15	1	1			有
106	444Ⅱ0107	ほそい細井	豊北町	阿川	ほそい細井	66	40	10	2	2			有
107	444Ⅱ0108	ほそい細井(4)	豊北町	阿川	ほそい細井	48	35	6	2	2			有
108	444Ⅱ0109	ほそい細井(3)	豊北町	阿川	ほそい細井	44	35	10	2	2			有
109	444Ⅱ0110	ほそい細井(2)	豊北町	阿川	ほそい細井	20	40	7	2	2	市道 29		有
110	444Ⅱ0111	ほそい細井(1)	豊北町	阿川	ほそい細井	92	45	6	3	3	市道 82		有
111	444Ⅱ0112	ほそい細井(6)	豊北町	阿川	ほそい細井	16	45	5	1	1			有
112	444Ⅱ0113	ほそい細井(7)	豊北町	阿川	ほそい細井	46	40	5	1	1			有
113	444Ⅱ0114	ほそい細井(8)	豊北町	阿川	ほそい細井	20	40	6	1	1			有
114	444Ⅱ0115	おおまがり大曲(2)①	豊北町	阿川	おおまがり大曲	84	40	6	3	3			有
115	444Ⅱ0116	おおまがり大曲(2)②	豊北町	阿川	おおまがり大曲	140	40	6	3	3	市道 19		有
116	444Ⅱ0117	おおまがり大曲(3)	豊北町	阿川	おおまがり大曲	24	40	10	1	1			有
117	444Ⅱ0118	おおまがり大曲(4)	豊北町	阿川	おおまがり大曲	56	35	10	1	1			有
118	444Ⅱ0119	おおまがり大曲(5)	豊北町	阿川	おおまがり大曲	36	40	35	2	2	市道 47		有
119	444Ⅱ0120	ほそい細井(9)	豊北町	阿川	ほそい細井	32	50	20	1	1			有
120	444Ⅱ0121	なるたき鳴滝(2)	豊北町	神田	なるたき鳴滝	48	30	20	1	1	高速・国道 44		有
121	444Ⅱ0122	ほりこし堀越(2)①	豊北町	神田	ほりこし堀越	28	35	20	1	1	高速・国道 12		有
122	444Ⅱ0123	ほりこし堀越(2)②	豊北町	神田	ほりこし堀越	20	35	20	1	1	高速・国道 10		有
123	444Ⅱ0124	ほりこし堀越(3)	豊北町	神田	ほりこし堀越	34	40	20	1	1			有
124	444Ⅱ0125	ほりこし堀越(4)	豊北町	神田	ほりこし堀越	16	30	8	1	1			有
125	444Ⅱ0126	ほりこし堀越(5)	豊北町	神田	ほりこし堀越	70	35	10	2	2			有
126	444Ⅱ0127	にしざわ西沢(6)	豊北町	神田上	にしざわ西沢	40	30	30	1	1			有
127	444Ⅱ0128	にしざわ西沢(5)	豊北町	神田上	にしざわ西沢	20	40	15	1	1	市道 26		有
128	444Ⅱ0129	にしざわ西沢(4)	豊北町	神田上	にしざわ西沢	44	35	20	1	1	市道 36		有
129	444Ⅱ0130	にしざわ西沢(3)	豊北町	神田上	にしざわ西沢	18	35	12	1	1			有

危険箇所一連番号	都道府県内箇所番号	箇所名	位置			急傾斜地崩壊箇所の延長 m	地形要因			保全対象				関連避難場所
			町	大字等	小字等		傾斜度 度	斜面高さ m	人家戸数		公共的建物 棟	公共施設 m		
									人家戸数 戸	換算人家戸数 戸				
													戸	
130	444Ⅱ0131	たしろ田代(3)	豊北町	滝部	田代	28	35	10	1	1			有	
131	444Ⅱ0132	にしざわ西沢(2)	豊北町	神田上	西沢	40	40	20	1	1		市道 25	有	
132	444Ⅱ0133	かわら河原(3)	豊北町	神田上	河原	46	40	40	2	2		市道 66	有	
133	444Ⅱ0134	かわら河原(2)	豊北町	神田上	河原	38	30	10	1	1		市道 28	有	
134	444Ⅱ0135	ねさき根崎(2)	豊北町	神田上	根崎	48	30	20	2	2		市道 45	有	
135	444Ⅱ0136	ねさき根崎(1)	豊北町	神田上	根崎	30	35	13	1	1			有	
136	444Ⅱ0137	ねさき根崎(3)	豊北町	神田上	根崎	62	35	20	2	2		市道 24	有	
137	444Ⅱ0138	ねさき根崎(4)	豊北町	神田上	根崎	30	35	5	1	1			有	
138	444Ⅱ0139	ねさき根崎(5)	豊北町	神田上	根崎	34	35	5	1	1			有	
139	444Ⅱ0140	ねさき根崎(6)	豊北町	神田上	根崎	60	35	25	2	2		市道 88	有	
140	444Ⅱ0141	ねさき根崎(7)	豊北町	神田上	根崎	24	30	10	1	1			有	
141	444Ⅱ0142	ねさき根崎(8)	豊北町	神田上	根崎	50	35	15	1	1			有	
142	444Ⅱ0143	かんだち神田口(1)	豊北町	滝部	神田口	26	35	10	1	1			有	
143	444Ⅱ0144	かんだち神田口(2)	豊北町	滝部	神田口	30	40	10	1	1			有	
144	444Ⅱ0145	こうら高良(2)	豊北町	滝部	高良	56	70	10	2	2			有	
145	444Ⅱ0146	こうら高良(1)	豊北町	滝部	高良	34	40	10	1	1			有	
146	444Ⅱ0147	こうら高良(1)	豊北町	滝部	高良	176	40	15	3	3			有	
147	444Ⅱ0148	かんだち神田口(3)	豊北町	滝部	神田口	60	30	10	2	2		県道 55	有	
148	444Ⅱ0149	うえの上野(2)	豊北町	神田上	上野	20	30	10	1	1			有	
149	444Ⅱ0150	うえの上野(3)	豊北町	神田上	上野	24	30	10	1	1			有	
150	444Ⅱ0151	うえの上野(4)	豊北町	神田上	上野	34	35	20	1	1		市道 44	有	
151	444Ⅱ0152	うえの上野(5)	豊北町	神田上	上野	64	35	20	3	3		市道 7	有	
152	444Ⅱ0153	うえの上野(6)	豊北町	神田上	上野	30	35	30	1	1			有	
153	444Ⅱ0154	のうし直子(1)	豊北町	神田上	直子	50	35	5	1	1			有	
154	444Ⅱ0155	のうし直子(2)	豊北町	神田上	直子	48	35	10	1	1			有	
155	444Ⅱ0156	のうし直子(3)	豊北町	神田上	直子	44	30	5	1	1			有	
156	444Ⅱ0157	のうし直子(5)	豊北町	神田上	直子	70	40	25	1	1			有	
157	444Ⅱ0158	のうし直子(6)	豊北町	神田上	直子	48	35	30	1	1		市道 25	有	
158	444Ⅱ0159	きたうか北宇賀(3)	豊北町	神田上	北宇賀	14	35	16	1	1			有	
159	444Ⅱ0160	きたうか北宇賀(1)	豊北町	神田上	北宇賀	124	45	40	2	2		J R 42 県道 135 河川 63 橋 1	有	
160	444Ⅱ0161	きたうか北宇賀(2)	豊北町	神田上	北宇賀	24	35	16	1	1		市道 35	有	
161	444Ⅱ0162	きたうか北宇賀(5)	豊北町	神田上	北宇賀	22	30	30	1	1		J R 24	有	
162	444Ⅱ0163	ふたみ二見(3)	豊北町	神田上	二見	50	35	20	1	1			有	
163	444Ⅱ0164	おせど小瀬戸(4)	豊北町	阿川	小瀬戸	42	35	10	1	1			有	
164	444Ⅱ0165	おせど小瀬戸(5)	豊北町	阿川	小瀬戸	58	30	7	2	2			有	
165	444Ⅱ0166	おせど小瀬戸(3)	豊北町	阿川	小瀬戸	18	40	20	1	1		市道 29	有	
166	444Ⅱ0167	おせど小瀬戸(1)	豊北町	阿川	小瀬戸	48	35	30	1	1		市道 15	有	

危険箇所一連番号	都道府県内箇所番号	箇所名	位置			急傾斜地崩壊箇所の延長 m	地形要因			保全対象				関連避難場所
			町	大字等	小字等		傾斜度 度	斜面高さ m	人家戸数		公共的建物 棟	公共施設 m		
									人家戸数 戸	換算人家戸数 戸				
167	444Ⅱ0168	おせど小瀬戸(2)	豊北町	阿川	小瀬戸	70	50	10	2	2			有	
168	444Ⅱ0169	どい土井(10)	豊北町	阿川	土井	40	40	5	2	2			有	
169	444Ⅱ0170	どい土井(8)	豊北町	阿川	土井	22	40	15	2	2		市道 111	有	
170	444Ⅱ0171	どい土井(9)	豊北町	阿川	土井	18	40	5	1	1			有	
171	444Ⅱ0172	こうち河内(9)	豊北町	阿川	河内	36	45	5	1	1			有	
172	444Ⅱ0173	おせど小瀬戸(7)	豊北町	阿川	小瀬戸	16	50	8	1	1			有	
173	444Ⅱ0174	おせど小瀬戸(8)	豊北町	阿川	小瀬戸	28	40	20	1	1			有	
174	444Ⅱ0175	おせど小瀬戸(6)	豊北町	阿川	小瀬戸	26	60	10	1	1			有	
175	444Ⅱ0176	こうち河内(8)①	豊北町	阿川	河内	18	40	5	1	1			有	
176	444Ⅱ0177	こうち河内(8)②	豊北町	阿川	河内	30	35	5	2	2			有	
177	444Ⅱ0178	こうち河内(10)	豊北町	阿川	河内	40	40	10	1	1			有	
178	444Ⅱ0179	こうち河内(3)	豊北町	阿川	河内	74	35	20	2	2			有	
179	444Ⅱ0180	こうち河内(4)	豊北町	阿川	河内	30	35	5	1	1			有	
180	444Ⅱ0181	こうち河内(5)	豊北町	阿川	河内	36	30	8	1	1			有	
181	444Ⅱ0182	こうち河内(6)	豊北町	阿川	河内	30	35	5	1	1			有	
182	444Ⅱ0183	こうち河内(7)	豊北町	阿川	河内	20	35	10	1	1			有	
183	444Ⅱ0184	こうち河内(11)	豊北町	阿川	河内	44	35	10	1	1			有	
184	444Ⅱ0185	どい土井(6)	豊北町	阿川	土井	78	50	10	2	2		市道 62	有	
185	444Ⅱ0186	どい土井(7)	豊北町	阿川	土井	64	35	20	1	1			有	
186	444Ⅱ0187	あがわ阿川(2)	豊北町	阿川	阿川	22	45	5	1	1			有	
187	444Ⅱ0188	どい土井(4)	豊北町	阿川	土井	20	35	5	1	1			有	
188	444Ⅱ0189	どい土井(5)	豊北町	阿川	土井	22	35	5	1	1			有	
189	444Ⅱ0190	どい土井(2)	豊北町	阿川	土井	16	35	5	1	1			有	
190	444Ⅱ0191	どい土井(3)①	豊北町	阿川	土井	38	40	20	2	2			有	
191	444Ⅱ0192	どい土井(3)②	豊北町	阿川	土井	30	35	30	2	2		市道 44	有	
192	444Ⅱ0193	いいつか飯塚(1)	豊北町	阿川	飯塚	44	35	15	1	1		市道 44	有	
193	444Ⅱ0194	いいつか飯塚(2)①	豊北町	阿川	飯塚	14	40	5	1	1			有	
194	444Ⅱ0195	いいつか飯塚(2)②	豊北町	阿川	飯塚	12	40	5	1	1			有	
195	444Ⅱ0196	いいつか飯塚(10)	豊北町	阿川	飯塚	62	35	20	1	1			有	
196	444Ⅱ0197	いいつか飯塚(11)	豊北町	阿川	飯塚	52	35	40	1	1			有	
197	444Ⅱ0198	いいつか飯塚(3)	豊北町	阿川	飯塚	22	35	40	1	1		市道 40	有	
198	444Ⅱ0199	いいつか飯塚(4)	豊北町	阿川	飯塚	38	40	10	1	1			有	
199	444Ⅱ0200	いいつか飯塚(5)	豊北町	阿川	飯塚	55	30	10	2	2			有	
200	444Ⅱ0201	いいつか飯塚(6)	豊北町	阿川	飯塚	28	35	20	1	1			有	
201	444Ⅱ0202	いいつか飯塚(7)	豊北町	阿川	飯塚	20	35	15	1	1			有	
202	444Ⅱ0203	いいつか飯塚(8)	豊北町	阿川	飯塚	16	35	5	1	1			有	
203	444Ⅱ0204	いいつか飯塚(9)	豊北町	阿川	飯塚	26	40	10	1	1			有	

危険箇所一連番号	都道府県内箇所番号	箇所名	位置			急傾斜地崩壊箇所の延長 m	地形要因			保全対象				関連避難場所
			町	大字等	小字等		傾斜度 度	斜面高さ m	人家戸数		公共的建物 棟	公共施設 m		
									人家戸数 戸	換算人家戸数 戸				
204	444 II 0205	たしろ 田代(4)	ほうほくちよう 豊北町	たきべ 滝部	たしろ 田代	26	40	8	1	1			有	
205	444 II 0206	たしろ 田代(5)	ほうほくちよう 豊北町	たきべ 滝部	たしろ 田代	66	35	7	3	3			有	
206	444 II 0207	なかむら 中村(1)	ほうほくちよう 豊北町	たきべ 滝部	なかむら 中村	14	40	5	1	1			有	
207	444 II 0208	なかむら 中村(2)	ほうほくちよう 豊北町	たきべ 滝部	なかむら 中村	44	70	6	2	2			有	
208	444 II 0209	えきまえ 駅前(2)	ほうほくちよう 豊北町	たきべ 滝部	えきまえ 駅前	48	60	15	2	2			有	
209	444 II 0210	えきまえ 駅前	ほうほくちよう 豊北町	たきべ 滝部	えきまえ 駅前	68	50	10	2	2			有	
210	444 II 0211	えきまえ 駅前(1)	ほうほくちよう 豊北町	たきべ 滝部	えきまえ 駅前	110	30	15	2	2		市道 115	有	
211	444 II 0212	だいしろ 大代(1)	ほうほくちよう 豊北町	たきべ 滝部	だいしろ 大代	94	40	10	3	3			有	
212	444 II 0213	だいしろ 大代(2)	ほうほくちよう 豊北町	たきべ 滝部	だいしろ 大代	30	35	12	1	1			有	
213	444 II 0214	だいしろ 大代(3)	ほうほくちよう 豊北町	たきべ 滝部	だいしろ 大代	18	35	10	1	1			有	
214	444 II 0215	だいしろ 大代(4)	ほうほくちよう 豊北町	たきべ 滝部	だいしろ 大代	34	30	35	1	1			有	
215	444 II 0216	のうし 直子(4)	ほうほくちよう 豊北町	きたうか 北宇賀	のうし 直子	60	40	5	2	2			有	
216	444 II 0217	てらじ 寺地(2)	ほうほくちよう 豊北町	たきべ 滝部	てらじ 寺地	18	35	10	1	1			有	
217	444 II 0218	てらじ 寺地(1)	ほうほくちよう 豊北町	たきべ 滝部	てらじ 寺地	30	35	20	1	1			有	
218	444 II 0219	てらじ 寺地(3)	ほうほくちよう 豊北町	たきべ 滝部	てらじ 寺地	54	35	20	1	1			有	
219	444 II 0220	てらばた 寺畑(3)	ほうほくちよう 豊北町	きたうか 北宇賀	てらばた 寺畑	34	50	25	1	1			有	
220	444 II 0221	てらばた 寺畑(4)	ほうほくちよう 豊北町	きたうか 北宇賀	てらばた 寺畑	26	35	12	1	1			有	
221	444 II 0222	きたうか 北宇賀(4)	ほうほくちよう 豊北町	かんだかみ 神田上	きたうか 北宇賀	70	35	20	1	1			有	
222	444 II 0223	てらばた 寺畑(1)	ほうほくちよう 豊北町	きたうか 北宇賀	てらばた 寺畑	26	30	10	1	1			有	
223	444 II 0224	きたうか 北宇賀(6)	ほうほくちよう 豊北町	かんだかみ 神田上	きたうか 北宇賀	36	40	25	1	1			有	
224	444 II 0225	きたうか 北宇賀(7)①	ほうほくちよう 豊北町	かんだかみ 神田上	きたうか 北宇賀	20	30	25	1	1		市道 17	有	
225	444 II 0226	きたうか 北宇賀(7)②	ほうほくちよう 豊北町	かんだかみ 神田上	きたうか 北宇賀	46	35	15	1	1		市道 69	有	
226	444 II 0227	きたうか 北宇賀(8)	ほうほくちよう 豊北町	きたうか 北宇賀	きたうか 北宇賀	88	40	18	1	1		市道 51	有	
227	444 II 0228	きたうか 北宇賀(9)	ほうほくちよう 豊北町	きたうか 北宇賀	きたうか 北宇賀	70	40	10	1	1		市道 17	有	
228	444 II 0229	てらばた 寺畑(2)	ほうほくちよう 豊北町	きたうか 北宇賀	てらばた 寺畑	50	30	20	1	1		市道 105	有	
229	444 II 0230	てらばた 寺畑(5)	ほうほくちよう 豊北町	きたうか 北宇賀	てらばた 寺畑	30	40	10	1	1		市道 25	有	
230	444 II 0231	てらばた 寺畑(8)	ほうほくちよう 豊北町	きたうか 北宇賀	てらばた 寺畑	12	35	15	1	1		市道 20	有	
231	444 II 0232	てらばた 寺畑(6)	ほうほくちよう 豊北町	きたうか 北宇賀	てらばた 寺畑	38	40	20	1	1			有	
232	444 II 0233	てらばた 寺畑(7)	ほうほくちよう 豊北町	きたうか 北宇賀	てらばた 寺畑	26	30	20	1	1			有	
233	444 II 0234	いづか 飯塚(12)	ほうほくちよう 豊北町	あがわ 阿川	いづか 飯塚	14	35	55	1	1			有	
234	444 II 0235	むかいぼろ 向坊(1)	ほうほくちよう 豊北町	たきべ 滝部	むかいぼろ 向坊	30	35	10	1	1		市道 20	有	
235	444 II 0236	むかいぼろ 向坊(2)	ほうほくちよう 豊北町	たきべ 滝部	むかいぼろ 向坊	32	35	30	1	1			有	
236	444 II 0237	むかいぼろ 向坊(3)	ほうほくちよう 豊北町	たきべ 滝部	むかいぼろ 向坊	26	30	40	1	1		市道 27	有	
237	444 II 0238	むかいぼろ 向坊(5)	ほうほくちよう 豊北町	たきべ 滝部	むかいぼろ 向坊	32	40	10	1	1			有	
238	444 II 0239	むかいぼろ 向坊(4)	ほうほくちよう 豊北町	たきべ 滝部	むかいぼろ 向坊	54	35	10	1	1			有	
239	444 II 0240	むかいぼろ 向坊(6)	ほうほくちよう 豊北町	たきべ 滝部	むかいぼろ 向坊	34	40	10	1	1			有	
240	444 II 0241	いちのせ 市の瀬(7)	ほうほくちよう 豊北町	あいの 粟野	いちのせ 市の瀬	40	35	18	1	1			有	

危険箇所一連番号	都道府県内箇所番号	箇所名	位置			急傾斜地崩壊箇所の延長 m	地形要因			保全対象				関連避難場所
			町	大字等	小字等		傾斜度 度	斜面高さ m	人家戸数		公共的建物 棟	公共施設 m		
									人家戸数 戸	換算人家戸数 戸				
241	444 II 0242	なかばら 中原(2)	あづみくちよう 豊北町	たきべ 滝部	なかばら 中原	60	45	10	1	1			有	
242	444 II 0243	いちのせ 市の瀬(8)	あづみくちよう 豊北町	あわの 栗野	いちのせ 市の瀬	20	35	15	2	2			有	
243	444 II 0244	なかばら 中原(1)	あづみくちよう 豊北町	たきべ 滝部	なかばら 中原	20	55	30	1	1			有	
244	444 II 0245	なかむら 中村(4)	あづみくちよう 豊北町	たきべ 滝部	なかむら 中村	48	40	20	1	1		市道 55	有	
245	444 II 0246	なかむら 中村(5)	あづみくちよう 豊北町	たきべ 滝部	なかむら 中村	48	60	8	1	1			有	
246	444 II 0247	なかむら 中村(3)	あづみくちよう 豊北町	たきべ 滝部	なかむら 中村	34	40	15	1	1			有	
247	444 II 0248	ひきもり 久森	あづみくちよう 豊北町	たきべ 滝部	ひきもり 久森	92	65	20	3	3			有	
248	444 II 0249	おおば 大庭(2)	あづみくちよう 豊北町	たきべ 滝部	おおば 大庭	82	50	30	2	2			有	
249	444 II 0250	おおば 大庭(7)	あづみくちよう 豊北町	たきべ 滝部	おおば 大庭	50	60	30	1	1		市道 53	有	
250	444 II 0251	おおば 大庭(8)①	あづみくちよう 豊北町	たきべ 滝部	おおば 大庭	50	60	30	1	1			有	
251	444 II 0252	おおば 大庭(9)	あづみくちよう 豊北町	たきべ 滝部	おおば 大庭	14	40	20	1	1			有	
252	444 II 0253	おおば 大庭(8)②	あづみくちよう 豊北町	たきべ 滝部	おおば 大庭	10	65	20	1	1			有	
253	444 II 0254	おおば 大庭(10)	あづみくちよう 豊北町	たきべ 滝部	おおば 大庭	40	65	20	1	1		市道 46	有	
254	444 II 0255	おおば 大庭(11)	あづみくちよう 豊北町	たきべ 滝部	おおば 大庭	12	40	20	1	1			有	
255	444 II 0256	みやさこ 宮迫(5)	あづみくちよう 豊北町	あわの 栗野	みやさこ 宮迫	26	30	30	1	1		市道 26	有	
256	444 II 0257	みやさこ 宮迫(6)	あづみくちよう 豊北町	あわの 栗野	みやさこ 宮迫	34	30	20	1	1		河川 20	有	
257	444 II 0258	みやさこ 宮迫(4)②	あづみくちよう 豊北町	あわの 栗野	みやさこ 宮迫	32	35	30	1	1			有	
258	444 II 0259	みやさこ 宮迫(4)①	あづみくちよう 豊北町	あわの 栗野	みやさこ 宮迫	130	40	18	3	3		市道 60	有	
259	444 II 0260	みやさこ 宮迫(2)	あづみくちよう 豊北町	あわの 栗野	みやさこ 宮迫	126	40	18	3	3		市道 71	有	
260	444 II 0261	みやさこ 宮迫(3)	あづみくちよう 豊北町	あわの 栗野	みやさこ 宮迫	30	35	6	2	2			有	
261	444 II 0262	おがわち 小河内(4)	あづみくちよう 豊北町	あわの 栗野	おがわち 小河内	74	30	30	2	2		市道 90	有	
262	444 II 0263	おがわち 小河内(3)	あづみくちよう 豊北町	あわの 栗野	おがわち 小河内	38	30	30	2	2		市道 37	有	
263	444 II 0264	おがわち 小河内(2)	あづみくちよう 豊北町	あわの 栗野	おがわち 小河内	122	35	60	2	2		市道 95	有	
264	444 II 0265	こぎこ 小迫(10)①	あづみくちよう 豊北町	あわの 栗野	こぎこ 小迫	54	35	50	1	1		市道 64	有	
265	444 II 0266	おがわち 小河内(10)②	あづみくちよう 豊北町	あわの 栗野	おがわち 小河内	28	40	40	1	1			有	
266	444 II 0267	おがわち 小河内(5)①	あづみくちよう 豊北町	あわの 栗野	おがわち 小河内	30	40	30	1	1		市道 46	有	
267	444 II 0268	おがわち 小河内(5)②	あづみくちよう 豊北町	あわの 栗野	おがわち 小河内	100	40	40	2	2		市道 99	有	
268	444 II 0269	おがわち 小河内(5)③	あづみくちよう 豊北町	あわの 栗野	おがわち 小河内	28	35	20	1	1			有	
269	444 II 0270	おがわち 小河内(6)①	あづみくちよう 豊北町	あわの 栗野	おがわち 小河内	30	35	7	1	1		市道 39	有	
270	444 II 0271	おがわち 小河内(6)②	あづみくちよう 豊北町	あわの 栗野	おがわち 小河内	26	35	40	1	1			有	
271	444 II 0272	おがわち 小河内(7)	あづみくちよう 豊北町	あわの 栗野	おがわち 小河内	60	40	40	2	2			有	
272	444 II 0273	みやさこ 宮迫(7)	あづみくちよう 豊北町	あわの 栗野	みやさこ 宮迫	90	35	25	1	1			有	
273	444 II 0274	おがわち 小河内(12)	あづみくちよう 豊北町	あわの 栗野	おがわち 小河内	132	30	90	2	2		市道 130	有	
274	444 II 0275	おがわち 小河内(11)	あづみくちよう 豊北町	あわの 栗野	おがわち 小河内	30	40	45	1	1			有	
275	444 II 0276	おがわち 小河内(8)	あづみくちよう 豊北町	あわの 栗野	おがわち 小河内	34	35	20	1	1			有	
276	444 II 0277	おがわち 小河内(9)	あづみくちよう 豊北町	あわの 栗野	おがわち 小河内	26	35	30	1	1			有	
277	444 II 0278	いちのせ 市の瀬(2)②	あづみくちよう 豊北町	あわの 栗野	いちのせ 市の瀬	20	40	10	1	1			有	

危険箇所一連番号	都道府県内箇所番号	箇所名	位置			急傾斜地崩壊箇所の延長 m	地形要因			保全対象			
			町	大字等	小字等		傾斜度 度	斜面高さ m	人家戸数		公共的建物 棟	公共施設 m	関連避難場所
									人家戸数 戸	換算人家戸数 戸			
278	444 II 0279	いちのせ市の瀬(2)①	豊北町	栗野	市の瀬	54	45	30	1	1		県道 50	有
279	444 II 0280	いちのせ市の瀬(6)	豊北町	栗野	市の瀬	46	30	20	1	1		市道 28	有
280	444 II 0281	いちのせ市の瀬(5)	豊北町	栗野	市の瀬	120	40	40	4	4		県道 130	有
281	444 II 0282	いちのせ市の瀬(4)	豊北町	栗野	市の瀬	28	40	50	1	1		市道 43	有
282	444 II 0283	いちのせ市の瀬(3)	豊北町	栗野	市の瀬	94	35	40	1	1		市道 15	有
283	444 II 0284	ふたのい蓋の井(1)	豊北町	栗野	蓋の井	32	45	50	1	1		市道 35	有
284	444 II 0285	ふたのい蓋の井(2)	豊北町	栗野	蓋の井	116	35	15	4	4		市道 54	有
285	444 II 0286	ふたのい蓋の井(3)	豊北町	栗野	蓋の井	30	40	90	1	1			有
286	444 II 0287	ふたのい蓋の井(4)	豊北町	栗野	蓋の井	58	35	90	1	1			有
287	444 II 0288	ふたのい蓋の井	豊北町	栗野	蓋の井	86	40	70	2	2		市道 156	有
288	444 II 0289	ふたのい蓋の井(5)①	豊北町	栗野	蓋の井	34	35	40	1	1			有
289	444 II 0290	ふたのい蓋の井(5)②	豊北町	栗野	蓋の井	62	30	30	3	3			有
290	444 II 0291	ふたのい蓋の井(6)	豊北町	栗野	蓋の井	72	35	6	1	1			有
291	444 II 0292	さいがせオケ瀬(1)	豊北町	栗野	さいがせオケ瀬	40	40	35	1	1		県道 40	有
292	444 II 0293	さいがせオケ瀬(2)	豊北町	栗野	さいがせオケ瀬	60	35	30	1	1		市道 15	有
293	444 II 0294	さいがせオケ瀬(3)	豊北町	栗野	さいがせオケ瀬	24	35	40	1	1			有
294	444 II 0295	いちば市庭(1)	豊北町	田耕	いちば市庭	34	35	10	1	1			有
295	444 II 0296	いちば市庭(2)①	豊北町	田耕	いちば市庭	16	40	12	1	1		県道 20	有
296	444 II 0297	いちば市庭(2)②	豊北町	田耕	いちば市庭	20	35	10	1	1		県道 15	有
297	444 II 0298	おおば大庭(3)	豊北町	滝部	おおば大庭	50	35	20	1	1			有
298	444 II 0299	おおば大庭(4)	豊北町	滝部	おおば大庭	152	35	30	2	2		市道 212	有
299	444 II 0300	おおば大庭(5)	豊北町	滝部	おおば大庭	60	30	60	3	3		市道 40	有
300	444 II 0301	おおば大庭(6)	豊北町	滝部	おおば大庭	60	40	25	1	1		市道 76	有
301	444 II 0302	いちば市庭(1)	豊北町	滝部	いちば市庭	30	35	10	1	1			有
302	444 II 0303	いちば市庭(2)	豊北町	田耕	いちば市庭	24	38	12	1	1		高速・国道 34	有
303	444 II 0304	いちば市庭(3)	豊北町	田耕	いちば市庭	40	33	20	1	1		高速・国道 58	有
304	444 II 0305	いちば市庭(4)	豊北町	田耕	いちば市庭	28	35	8	1	1			有
305	444 II 0306	いちば市庭(5)	豊北町	田耕	いちば市庭	40	32	30	2	2		市道 23	有
306	444 II 0307	いちば市庭(6)	豊北町	田耕	いちば市庭	22	43	20	1	1			有
307	444 II 0308	いちば市庭(9)	豊北町	田耕	いちば市庭	30	37	20	1	1		県道 32	有
308	444 II 0309	いちば市庭(8)	豊北町	田耕	いちば市庭	14	30	20	1	1			有
309	444 II 0310	いちば市庭(7)	豊北町	田耕	いちば市庭	60	38	12	2	2		県道 18	有
310	444 II 0311	なかごうち中河内(2)	豊北町	田耕	なかごうち中河内	40	32	20	1	1		市道 20	有
311	444 II 0312	なかごうち中河内(3)	豊北町	田耕	なかごうち中河内	180	35	15	3	3			有
312	444 II 0313	なかごうち中河内(4)	豊北町	田耕	なかごうち中河内	50	31	8	1	1		市道 59	有
313	444 II 0314	なかごうち中河内(6)	豊北町	田耕	なかごうち中河内	80	31	20	2	2		市道 23	有
314	444 II 0315	そまじ柚地(1)	豊北町	田耕	そまじ柚地	42	35	8	1	1			有



危険箇所一連番号	都道府県内箇所番号	箇所名	位置			急傾斜地崩壊箇所の延長 m	地形要因		保全対象				関連避難場所
			町	大字等	小字等		傾斜度 度	斜面高さ m	人家戸数		公共的建物 棟	公共施設 m	
									人家戸数 戸	換算人家戸数 戸			
315	444 II 0316	そまじ 柚地 (2)	ほうほくちよう 豊北町	たすき 田耕	そまじ 柚地	14	38	10	1	1			有
316	444 II 0317	かみおた 上太田 (6)	ほうほくちよう 豊北町	たすき 田耕	かみおた 上太田	40	35	30	1	1			有
317	444 II 0318	かみおた 上太田 (5)	ほうほくちよう 豊北町	たすき 田耕	かみおた 上太田	50	35	12	1	1			有
318	444 II 0319	かみおた 上太田 (4)	ほうほくちよう 豊北町	たすき 田耕	かみおた 上太田	50	37	5	1	1		市道 53	有
319	444 II 0320	かみおた 上太田 (3)	ほうほくちよう 豊北町	たすき 田耕	かみおた 上太田	38	37	30	1	1			有
320	444 II 0321	かみおた 上太田 (2)	ほうほくちよう 豊北町	たすき 田耕	かみおた 上太田	50	52	40	1	1		河川 61	有
321	444 II 0322	しもはた 下畑 (19)	ほうほくちよう 豊北町	きたうか 北字賀	しもはた 下畑	52	38	30	1	1		県道 61	有
322	444 II 0323	しもはた 下畑 (18)	ほうほくちよう 豊北町	きたうか 北字賀	しもはた 下畑	46	32	40	1	1			有
323	444 II 0324	かみおた 上太田 (8)	ほうほくちよう 豊北町	たすき 田耕	かみおた 上太田	106	35	8	2	2			有
324	444 II 0325	かみおた 上太田 (7)	ほうほくちよう 豊北町	たすき 田耕	かみおた 上太田	26	31	20	1	1			有
325	444 II 0326	かみおた 上太田 (1)	ほうほくちよう 豊北町	たすき 田耕	かみおた 上太田	40	32	20	1	1		市道 29	有
326	444 II 0327	しもおた 下太田 (4)	ほうほくちよう 豊北町	たすき 田耕	しもおた 下太田	80	33	8	1	1		市道 16	有
327	444 II 0328	かみおた 上太田 (12)	ほうほくちよう 豊北町	たすき 田耕	かみおた 上太田	40	38	20	1	1			有
328	444 II 0329	かみおた 上太田 (13)	ほうほくちよう 豊北町	たすき 田耕	かみおた 上太田	58	32	20	1	1			有
329	444 II 0330	かみおた 上太田 (14)	ほうほくちよう 豊北町	たすき 田耕	かみおた 上太田	20	47	40	1	1			有
330	444 II 0331	しもおた 下太田 (3)	ほうほくちよう 豊北町	たすき 田耕	しもおた 下太田	60	30	8	1	1		市道 27	有
331	444 II 0332	しもおた 下太田 (2)	ほうほくちよう 豊北町	たすき 田耕	しもおた 下太田	130	33	10	3	3			有
332	444 II 0333	しもおた 下太田 (1)	ほうほくちよう 豊北町	たすき 田耕	しもおた 下太田	50	42	18	1	1			有
333	444 II 0334	あさおい 朝生 (3)	ほうほくちよう 豊北町	たすき 田耕	あさおい 朝生	28	37	10	1	1			有
334	444 II 0335	あさおい 朝生 (4)	ほうほくちよう 豊北町	たすき 田耕	あさおい 朝生	32	40	20	1	1		市道 25	有
335	444 II 0336	あさおい 朝生 (7)	ほうほくちよう 豊北町	たすき 田耕	あさおい 朝生	22	40	95	1	1		市道 26	有
336	444 II 0337	おがわち 小河内 (10)	ほうほくちよう 豊北町	あさの 粟野	おがわち 小河内	30	35	40	1	1		河川 41	有
337	444 II 0338	なかごうち 中河内 (5)	ほうほくちよう 豊北町	たすき 田耕	なかごうち 中河内	22	38	12	1	1			有
338	444 II 0339	そまじ 柚地 (5)	ほうほくちよう 豊北町	たすき 田耕	そまじ 柚地	20	31	8	1	1			有
339	444 II 0340	そまじ 柚地 (3)	ほうほくちよう 豊北町	たすき 田耕	そまじ 柚地	60	32	8	1	1			有
340	444 II 0341	そまじ 柚地 (4)	ほうほくちよう 豊北町	たすき 田耕	そまじ 柚地	50	31	20	1	1		市道 27	有
341	444 II 0342	そまじ 柚地 (6)	ほうほくちよう 豊北町	たすき 田耕	そまじ 柚地	30	38	20	1	1		市道 42	有
342	444 II 0343	そまじ 柚地 (9)	ほうほくちよう 豊北町	たすき 田耕	そまじ 柚地	30	70	30	1	1		市道 40	有
343	444 II 0344	そまじ 柚地 (8)	ほうほくちよう 豊北町	たすき 田耕	そまじ 柚地	50	35	20	1	1		市道 50	有
344	444 II 0345	そまじ 柚地 (7)	ほうほくちよう 豊北町	たすき 田耕	そまじ 柚地	40	31	8	1	1			有
345	444 II 0346	おの 小野 (1)	ほうほくちよう 豊北町	たすき 田耕	おの 小野	70	32	30	2	2		市道 62	有
346	444 II 0347	おの 小野 (2)	ほうほくちよう 豊北町	たすき 田耕	おの 小野	60	42	20	2	2			有
347	444 II 0348	おの 小野 (4)	ほうほくちよう 豊北町	たすき 田耕	おの 小野	166	43	30	4	4			有
348	444 II 0349	おの 小野 (3)	ほうほくちよう 豊北町	たすき 田耕	おの 小野	90	35	10	3	3			有
349	444 II 0350	おの 小野	ほうほくちよう 豊北町	たすき 田耕	おの 小野	26	40	20	2	2			有
350	444 II 0351	あさおい 朝生 (2)	ほうほくちよう 豊北町	たすき 田耕	あさおい 朝生	36	35	13	2	2			有
351	444 II 0352	おの 小野 (6)	ほうほくちよう 豊北町	たすき 田耕	おの 小野	20	32	20	2	2			有

危険箇所一連番号	都道府県内箇所番号	箇所名	位置			急傾斜地崩壊箇所の延長 m	地形要因		保全対象				関連避難場所
			町	大字等	小字等		傾斜度 度	斜面高さ m	人家戸数		公共的建物 棟	公共施設 m	
									人家戸数 戸	換算人家戸数 戸			
352	444 II 0353	おの 小野(5)	豊北町	田耕	小野	20	30	25	1	1			有
353	444 II 0354	あさおい 朝生(1)	豊北町	田耕	朝生	100	38	12	2	2			有
354	444 II 0355	おの 小野(7)	豊北町	田耕	小野	70	30	30	2	2			有
355	444 II 0356	おの 小野(8)	豊北町	田耕	小野	108	35	50	3	3			有
356	444 II 0357	へねえ 部上(2)	豊北町	田耕	部上	50	30	30	2	2			有
357	444 II 0358	へねえ 部上(3)	豊北町	田耕	部上	160	37	40	4	4		市道 187	有
358	444 II 0359	あさおい 朝生(10)	豊北町	田耕	朝生	32	31	10	1	1			有
359	444 II 0360	あさおい 朝生(11)	豊北町	田耕	朝生	20	38	7	1	1		市道 11	有
360	444 II 0361	ふたみえきまえ 二見駅前	豊北町	神田上	二見駅前	52	35	40	2	2			有
361	444 II 0362	かけじ 掛地(1)	豊北町	北字賀	掛地	20	40	30	1	1			有
362	444 II 0363	かけじ 掛地(2)	豊北町	北字賀	掛地	20	40	30	1	1			有
363	444 II 0364	かけじ 掛地(3)	豊北町	北字賀	掛地	58	35	10	3	3			有
364	444 II 0365	しもはた 下畑(9)	豊北町	北字賀	下畑	40	40	20	1	1		市道 24	有
365	444 II 0366	しもはた 下畑(10)	豊北町	北字賀	下畑	48	35	30	1	1		河川 45	有
366	444 II 0367	しもはた 下畑(8)	豊北町	北字賀	下畑	16	35	20	1	1		県道 18	有
367	444 II 0368	しもはた 下畑(12)	豊北町	北字賀	下畑	46	35	90	1	1		市道 49 河川 51	有
368	444 II 0369	しもはた 下畑(7)	豊北町	北字賀	下畑	70	35	30	1	1			有
369	444 II 0370	しもはた 下畑(6)	豊北町	北字賀	下畑	40	40	50	1	1		県道 16	有
370	444 II 0371	しもはた 下畑(5)	豊北町	北字賀	下畑	40	35	30	1	1			有
371	444 II 0372	しもはた 下畑(4)	豊北町	北字賀	下畑	30	30	10	1	1			有
372	444 II 0373	しもはた 下畑(11)	豊北町	北字賀	下畑	50	30	16	1	1		市道 51	有
373	444 II 0374	しもはた 下畑(3)	豊北町	北字賀	下畑	50	35	30	2	2		市道 71	有
374	444 II 0375	しもはた 下畑(14)	豊北町	北字賀	下畑	118	30	30	2	2		市道 64	有
375	444 II 0376	しもはた 下畑(15)①	豊北町	北字賀	下畑	18	35	25	1	1		市道 29	有
376	444 II 0377	しもはた 下畑(15)②	豊北町	北字賀	下畑	26	30	15	1	1		市道 35	有
377	444 II 0378	しもはた 下畑(16)	豊北町	北字賀	下畑	50	40	20	1	1			有
378	444 II 0379	しもはた 下畑(2)	豊北町	北字賀	下畑	60	35	40	1	1		県道 79 市道 25	有
379	444 II 0380	しもはた 下畑(1)	豊北町	北字賀	下畑	80	40	30	1	1		市道 79	有
380	444 II 0381	しもはた 下畑(13)	豊北町	北字賀	下畑	20	40	13	1	1			有
381	444 II 0382	しもはた 下畑(21)	豊北町	北字賀	下畑	18	34	10	1	1		県道 21	有
382	444 II 0383	かみはた 上畑(1)	豊北町	北字賀	上畑	30	35	5	1	1			有
383	444 II 0384	しもはた 下畑(20)	豊北町	北字賀	下畑	122	33	30	2	2		県道 144	有
384	444 II 0385	かみおおた 上太田(9)	豊北町	田耕	かみおおた 上太田	218	31	12	4	4		市道 124	有
385	444 II 0386	かみおおた 上太田(11)	豊北町	田耕	かみおおた 上太田	146	32	10	2	2			有
386	444 II 0387	かみおおた 上太田(15)	豊北町	田耕	かみおおた 上太田	44	43	60	1	1			有
387	444 II 0388	かみはた 上畑(4)	豊北町	北字賀	かみはた 上畑	18	40	30	1	1			有
388	444 II 0389	かみはた 上畑(5)	豊北町	北字賀	かみはた 上畑	28	41	50	1	1		市道 33	有

危険箇所一連番号	都道府県内箇所番号	箇所名	位置			急傾斜地崩壊箇所の延長 m	地形要因		保全対象				関連避難場所
			町	大字等	小字等		傾斜度 度	斜面高さ m	人家戸数		公共的建物 棟	公共施設 m	
									人家戸数 戸	換算人家戸数 戸			
389	444 II 0390	かみはた 上畑(6)	ほうほくちよう 豊北町	きたうか 北字賀	かみはた 上畑	34	39	70	1	1		市道 36	有
390	444 II 0391	しもはた 下畑(17)	ほうほくちよう 豊北町	きたうか 北字賀	しもはた 下畑	62	42	20	1	1		市道 84	有
391	444 II 0392	かみおおた 上太田(10)	ほうほくちよう 豊北町	たすき 田耕	かみおおた 上太田	38	41	20	1	1		市道 41	有
392	444 II 0393	かみはた 上畑(2)	ほうほくちよう 豊北町	きたうか 北字賀	かみはた 上畑	18	48	30	1	1		市道 20	有
393	444 II 0394	かみはた 上畑(3)	ほうほくちよう 豊北町	きたうか 北字賀	かみはた 上畑	30	37	10	1	1			有
394	444 II 0395	あさおい 朝生(5)	ほうほくちよう 豊北町	たすき 田耕	あさおい 朝生	56	36	30	1	1			有
395	444 II 0396	あさおい 朝生(6)	ほうほくちよう 豊北町	たすき 田耕	あさおい 朝生	46	32	40	2	2			有
396	444 II 0397	あさおい 朝生(8)	ほうほくちよう 豊北町	たすき 田耕	あさおい 朝生	52	42	8	1	1			有
397	444 II 0398	あさおい 朝生(9)	ほうほくちよう 豊北町	たすき 田耕	あさおい 朝生	50	42	13	1	1			有
398	444 II 0399	あさおい 朝生(12)	ほうほくちよう 豊北町	たすき 田耕	あさおい 朝生	70	47	30	1	1			有
399	444 II 0400	あさおい 朝生(13)①	ほうほくちよう 豊北町	たすき 田耕	あさおい 朝生	18	34	12	1	1		市道 11	有
400	444 II 0401	あさおい 朝生(13)②	ほうほくちよう 豊北町	たすき 田耕	あさおい 朝生	16	38	20	1	1		市道 15	有

[4-12] がけ崩れ危険箇所 (市建設部)

番号	箇所名	所在地		急傾斜地			人家戸数		公共建物・施設		避難所	備考
		大字等	小字等	延長	傾斜度	斜面高さ	戸数	換算戸数	公共的建物棟	公共施設		
							戸	戸				
1	西山町2丁目(1)	彦島西山町	2丁目	50m	45	8.0m	3				玄洋公民館	被災H5. 8
2	老町3丁目(4)	彦島老町	3丁目	30m	40	5.0m	3				本村小学校	被災H7. 7
3	海士郷町(1)	彦島海士郷町		40m	45	6.0m	3				老町町民館	被災H7. 7
4	緑町(4)	彦島緑町		42m	40	20.0m	3					被災H7. 7
5	壇之浦町(1)-2	壇之浦町		7m	35	20.0m	2					被災H7. 7
6	長崎中央町	長崎中央町		20m	70	7.0m	6				関西小学校	被災H14. 6
7	老町1丁目(1)	彦島海士郷町		25m	40	8.6m	3				老町町民館	被災H15. 7
8	本村町4丁目(2)-2	彦島本村町	2丁目	20m	40	5.8m	2					被災H15. 7
9	本村町6丁目(3)	彦島本村町	7丁目	8m	34	10.0m	2				彦島公民館	被災H15. 7
10	豊浦町	長府豊浦町		35m	41	8.4m	3					被災H15. 7
11	小月公園町	小月公園町		8m	60	9.6m	3					被災H15. 7
12	江の浦1丁目(3)	彦島江の浦町	1丁目	13m	51	11.4m	3					被災H15. 7
13	大学町5丁目	大学町	2丁目	25m	44	9.3m	2				市立大学	被災H15. 7
14	弟子待町3丁目	彦島桜ヶ丘町		24m	37	12.6m	4				弟子待町民館	被災H15. 7
15	清末本町(2)	清末本町		15m	30	8.0m	2					被災H15. 7
16	伊崎町1丁目(3)	伊崎町	1丁目	8m	40	12.0m	2					被災H17. 7
17	吉田湯谷	吉田	湯谷	10m	45	19.0m	3					被災H17. 7
18	江の浦8丁目(3)	彦島江の浦町	8丁目	8m	40	20.0m	4					被災H17. 7
19	六連島(4)	六連島		21m	50	6.0m	2					被災H17. 7
20	老町2丁目(8)	彦島老町	2丁目	25m	50	10.0m	2					被災H18. 6
21	中土居本町	長府中土居本町		15m	41	5.6m	2					被災H18. 7
22	大字川棚(116)	川棚	高砂	25m	43	12.0m	2					被災H19. 6
23	幡生町1丁目(2)	幡生町	1丁目	25m	45	6.7m	3					被災H18. 7
24	武久町2丁目	武久町	2丁目	5m	68	7.2m	3					被災H19. 7
25	江の浦町4丁目(3)	彦島江の浦町	4丁目	9m	73	5.3m	2					被災H19. 8
26	伊崎町1丁目(3)	伊崎町	1丁目	25m	40	7.0m	3					被災H21. 7
27	本町4丁目	本町	4丁目	15m	47	6.6m	6					被災H21. 7
28	西大坪町	西大坪町		7m	55	5.0m	3					被災H22. 7
29	宮田町2丁目	宮田町	2丁目	12m	40	6.5m	3					被災H22. 7
30	笹山町	笹山町		4m	60	5.3m	2					被災H22. 7
31	清末鞍馬一丁目	清末鞍馬	1丁目	38m	38	12.3m	3					被災H22. 7
32	豊北町	北宇賀	下畑	29m	60	15.0m	1			50m (市道)		被災H23. 7
33	塩浜町2丁目	彦島塩浜町	2丁目	8m	60	7.2m	2					被災H24. 7
34	長崎新町	長崎新町		7m	40	5.7m	3					被災H24. 7
35	豊浦町大字黒井	豊浦町大字黒井		15m	47	8.3m	2					被災H25. 8
36	南部町	南部町		9m	70	5.5m	2					被災H28. 5

[4-13] 土石流発生危険区域関係 (県砂防課、市建設部)

番号	溪流番号	水系名	河川名	溪流名	所在地		流域概要		土石流危険区域						計画流出土砂量 (m <sup>3</sup> )	砂防施設		警戒避難基準雨量 (mm)	砂防指定地
					町	字	溪流長 (km)	流域面積 (km <sup>2</sup> )	保全対象				公共施設等 左記以外の	砂防施設有無		未満砂量 (m <sup>3</sup> )			
									人口		人家戸数								
					重複を含む	重複分を除く	重複を含む	重複分を除く	(人)	(人)	(戸)	(戸)							
本庁：危険溪流Ⅰ（83箇所）																			
1	201-I-001	木屋川	石畑川	西山瀬川		西山瀬	0.35	0.08	17	17	7	7	集会施設1 寺等1 県道80m 市道140m	7,800	無	0	有WL(122) EF(157)		
2	201-I-002	木屋川	田部川	田屋川		田屋	0.13	0.09	19	19	9	9	集会施設1 県道150m	6,400	無	0	有WL(122) EF(157)		
3	201-I-003	木屋川	田部川	堀之内川		西河原	0.53	0.15	29	0	12	12	官公署1 教育施設2 集会施設1 寺等1 市道310m	16,600	無	0	有WL(122) EF(157)		
4	201-I-004	木屋川	田部川	高地川		金子	0.63	0.30	12	12	5	5		12,800	無	0	有WL(122) EF(157)		
5	201-I-005	木屋川	田部川	大浴川		宮ノ前	0.48	0.14	43	43	18	18	集会施設1 神社1 県道280m	7,000	有1基	4,932	有WL(122) EF(157)		
6	201-I-006	木屋川	田部川	山田川		山田	0.52	0.24	22	22	9	9		5,500	無	0	有WL(122) EF(157)		
7	201-I-007	木屋川	貞垣川	湯谷川		北足河内	0.47	0.18	22	22	9	9		12,700	有1基	4,096	有WL(122) EF(157)		
8	201-I-008	木屋川	駒辻川	駒辻川		駒辻	0.35	0.07	22	22	5	5		8,200	無	0	有WL(122) EF(157)		
9	201-I-009	木屋川	木屋川	今山北川		今山	0.31	0.09	12	0	5	5		9,700	無	0	有WL(122) EF(157)		
10	201-I-010	木屋川	木屋川	肥田川		大判	0.27	0.30	31	31	13	13	集会施設1 県道160m	13,700	無	0	有WL(122) EF(157)		
11	201-I-011	木屋川	木屋川	上木屋川		木屋	0.16	0.01	17	17	8	8		1,200	無	0	有WL(122) EF(157)		
12	201-I-012	木屋川	木屋川	中木屋川		木屋	0.08	0.02	26	0	10	10	神社1 市道110m	2,100	無	0	有WL(122) EF(157)		
13	201-I-013	木屋川	木屋川	下木屋川		木屋	0.04	0.02	24	24	10	10		2,500	無	0	有WL(122) EF(157)		
14	201-I-014	神田川	神田川	小野南川		阿内	0.26	0.10	5	5	2	2	集会施設1 県道135m	7,200	無	0	有WL(122) EF(157)		
15	201-I-015	神田川	伊尾川	畑川		河内	0.67	0.36	29	29	12	12		18,100	無	0	有WL(122) EF(157)		
16	201-I-016	神田川	神田川	成瀬川		鳴瀬	0.16	0.04	7	0	3	3	寺等1 市道460m	3,000	無	0	有WL(122) EF(157)		
17	201-I-017	神田川	員光川	河内川		河内	0.32	0.05	17	17	8	8		5,600	有1基	5,693	有WL(122) EF(157)		
18	201-I-018	神田川	員光川	中村川		員光	0.48	0.07	0	0	0	0		4,500	無	0	有WL(122) EF(157)		
19	201-I-019	武久川	武久川	藤ヶ谷川		藤ヶ谷	0.92	0.46	55	0	19	19		21,800	無	0	有WL(122) EF(157)		
20	201-I-020	綾羅木川	綾羅木川	赤田代川		赤田代	0.27	0.05	17	17	7	7		5,600	無	0	有WL(122) EF(157)		
21	201-I-021	綾羅木川	亀ヶ原川	一之瀬川		一之瀬	0.78	0.19	7	7	3	3	集会施設1	8,100	無	0	有WL(122) EF(157)		
22	201-I-022	綾羅木川	綾羅木川	上井田川		上井田	0.32	0.05	29	29	12	12	集会施設1	3,900	無	0	有WL(122) EF(157)		
23	201-I-023	綾羅木川	綾羅木川	高道大川		高道	0.54	0.23	29	29	12	12	集会施設1 市道160m	10,500	無	0	有WL(122) EF(157)		
24	201-I-024	綾羅木川	綾羅木川	東山川		東山	0.59	0.35	17	17	7	7		18,900	無	0	有WL(122) EF(157)		
25	201-I-025	綾羅木川	綾羅木川	下方川		下方	0.62	0.24	31	31	13	13	集会施設1	10,500	有1基	9,785	有WL(122) EF(157)		
26	201-I-026	綾羅木川	綾羅木川	石原川		石原	0.45	0.10	31	31	13	13	集会施設1 寺等1	3,100	無	0	有WL(122) EF(157)		
27	201-I-027	綾羅木川	砂子多北川	砂子多北川		田倉	0.38	0.10	3	3	1	1	寺等1 市道110m	11,500	無	0	有WL(122) EF(157)		
28	201-I-028	綾羅木川	砂子多南川	砂子多南川		田倉	0.25	0.09	2	0	1	0	寺等1 市道110m	9,600	無	0	有WL(122) EF(157)		
29	201-I-029	綾羅木川	綾羅木川	勝谷東小川		勝谷	0.33	0.06	17	0	6	6		7,400	無	0	有WL(122) EF(157)		
30	201-I-030	綾羅木川	綾羅木川	勝谷東大川		勝谷	0.45	0.07	12	12	7	7	集会施設1	7,400	無	0	有WL(122) EF(157)		
31	201-I-031	綾羅木川	綾羅木川	勝谷西川		勝谷	0.26	0.12	74	74	31	31		8,500	有1基	111	有WL(122) EF(157)		
32	201-I-032	綾羅木川	綾羅木川	郷の下川		郷の下	0.04	0.01	29	0	12	12	寺等1 市道110m	800	無	0	有WL(122) EF(157)		

番号	溪流番号	水系名	河川名	溪流名	所在地		流域概要		土石流危険区域						計画流出土砂量 (m³)	砂防施設		警戒避難基準雨量 (mm)	砂防指定地
					町	字	溪流長 (km)	流域面積 (km²)	保全対象				左記以外の 公共施設等	砂防施設有無		未滴砂量 (m³)			
									人口		人家戸数								
									重複を含む	重複分を除く	重複を含む	重複分を除く							
									(人)	(人)	(戸)	(戸)							
33	201-I-033		馬渡川	安岡南川		安岡町	0.27	0.05	5	5	2	2		3,600	無	0	有WL(122) EF(157)		
34	201-I-034	西田川	西田川	奥畑川		吉見	1.05	0.60	46	46	19	19		27,500	無	0	有WL(122) EF(157)		
35	201-I-035	西田川	西田川	吉見川		吉見	0.85	0.42	12	12	5	5		13,500	無	0	有WL(122) EF(157)		
36	201-I-036	西田川	西田川	年永川		年永	0.36	0.10	41	41	17	17	集会施設1	7,000	無	0	有WL(122) EF(157)		
37	201-I-037	西田川	西田川	中町川		中町	0.08	0.02	20	20	8	8		1,500	無	0	有WL(122) EF(157)		
38	201-I-038	西田川	西田川	野添川		野添	0.45	0.12	7	7	3	3	寺等1	5,900	有1基	4,214	有WL(122) EF(157)		
39	201-I-039	西田川	西田川	吉見西川		吉見	0.12	0.03	20	20	7	7	その他の建物1 市道30m	1,900	無	0	有WL(122) EF(157)		
40	201-I-040	永田川	永田川	妙音寺川		妙寺	0.30	0.11	12	12	5	5		4,700	無	0	有WL(122) EF(157)		
41	201-I-041	永田川	永田川	中村川		中村	0.13	0.08	22	22	9	9		5,400	無	0	有WL(122) EF(157)		
42	201-I-042	永田川	永田川	永田本町 西川		永田本 町	0.06	0.02	0	0	0	0	教育施設1	1,400	無	0	有WL(122) EF(157)		
43	201-I-043	草場川	草場川	印内川		印内	0.40	0.30	14	14	5	5		13,000	無	0	有WL(122) EF(157)		
44	201-I-044	草場川	草場川	金島東川		金島	0.35	0.09	17	17	7	7		5,800	無	0	有WL(122) EF(157)		
45	201-I-045	草場川	草場川	江良川		江良	0.16	0.04	26	0	7	7		3,800	無	0	有WL(122) EF(157)		
46	201-I-046	草場川	草場川	下方川		下方	0.27	0.06	41	41	18	18		3,800	無	0	有WL(122) EF(157)		
47	201-I-047		黒門川	黒門川		黒門	0.07	0.03	29	0	11	11		3,300	無	0	有WL(122) EF(157)		
48	201-I-048		船越川	船越川		船越	1.54	1.17	48	48	20	20	集会施設1 県道350m	38,700	有1基	10,468	有WL(122) EF(157)		
49	201-I-049		御崎川	御崎北川		御崎	0.61	0.12	5	5	2	2	集会施設1 市道100m	5,100	無	0	有WL(122) EF(157)		
50	201-I-050		大河原川	大河原川		大河原	0.67	0.32	17	17	7	7	集会施設1 市道250m	23,300	無	0	有WL(122) EF(157)		
51	201-I-051	前場川	前場川	下川久保 北川		下川久 保	0.06	0.05	24	24	5	5		5,300	無	0	有WL(122) EF(157)		
52	201-I-052	前場川	前場川	下川久保 南川		下川久 保	0.11	0.04	24	24	5	0		4,300	無	0	有WL(122) EF(157)		
53	201-I-053		山中川	山中川		山中	0.37	0.09	12	12	5	5		9,600	無	0	有WL(122) EF(157)		
54	201-I-054		馬渡川	小田南川		小田	0.45	0.10	24	24	10	10		8,100	無	0	有WL(122) EF(157)		
55	201-I-055		馬渡川	小田北川		小田	0.38	0.17	24	0	10	0		8,300	無	0	有WL(122) EF(157)		
56	201-I-056		松小田 川	松小田上 西川		松小田	0.93	0.20	151	151	63	63		14,100	無	0	有WL(122) EF(157)		
57	201-I-057		松小田 川	松小田上 北川		松小田	0.51	0.17	151	151	63	63		12,700	無	0	有WL(122) EF(157)		
58	201-I-058		松小田 川	松小田上 東川		松小田	0.63	0.10	151	151	63	0		10,800	無	0	有WL(122) EF(157)		
59	201-I-059		松小田 川	松小田中 川		松小田	0.12	0.02	151	0	63	0		2,200	無	0	有WL(122) EF(157)		
60	201-I-060		松小田 川	松小田下 小川		松小田	0.15	0.02	19	0	12	12		2,500	無	0	有WL(122) EF(157)		
61	201-I-061		松小田 川	松小田下 大川		松小田	0.74	0.12	34	34	14	14		9,800	無	0	有WL(122) EF(157)		
62	201-I-062		椋木川	椋木川		椋木	0.41	0.08	50	50	21	21		8,600	無	0	有WL(122) EF(157)		
63	201-I-063		上方川	上方大川		上方	0.98	0.48	91	91	38	38		33,800	無	0	有WL(122) EF(157)		
64	201-I-064		上方川	上方小川		上方	0.29	0.08	91	91	38	0		8,800	無	0	有WL(122) EF(157)		
65	201-I-065		日焼川	日焼川		日焼	0.30	0.03	50	0	27	27		3,500	無	0	有WL(122) EF(157)		
66	201-I-066		日焼川	日焼川		日焼	0.03	0.01	0	0	0	0		1,100	無	0	有WL(122) EF(157)		
67	201-I-067		八幡川	八幡川		四王司	0.69	0.24	120	120	50	50	集会施設1 市道120m	16,800	無	0	有WL(122) EF(157)		
68	201-I-068		珠ノ浦 川	珠ノ浦川		珠ノ浦	0.10	0.03	122	122	24	24		3,300	無	0	有WL(122) EF(157)		
69	201-I-069		逢坂川	逢坂北川		逢坂	0.15	0.03	41	41	12	12		3,200	無	0	有WL(122) EF(157)		

番号	溪流番号	水系名	河川名	溪流名	所在地		流域概要		土石流危険区域						計画流出土砂量 (m³)	砂防施設		警戒避難基準雨量 (mm)	砂防指定地
					町	字	溪流長 (km)	流域面積 (km²)	保全対象				左記以外の 公共施設等						
									人口		人家戸数								
									重複を含む (人)	重複分を除く (人)	重複を含む (戸)	重複分を除く (戸)							
					砂防施設有無	未満砂量 (m³)													
70	201-I-070		逢坂川	逢坂中川		逢坂	0.15	0.02	24	24	10	10			2,100	無	0	有WL(122) EF(157)	
71	201-I-071		逢坂川	逢坂南川		逢坂	0.22	0.04	79	79	30	30		4,900	無	0	有WL(122) EF(157)		
72	201-I-072		壇具川	川端町川		川端町	0.27	0.04	51	51	21	21	教育施設1 寺等1	4,200	無	0	有WL(122) EF(157)		
73	201-I-073		羽衣川	羽衣川		羽衣町	0.04	0.01	48	48	18	18	集会施設1 市道200m	1,100	無	0	有WL(122) EF(157)		
74	201-I-074		三町南川	三町南川		三町南 団地	0.49	0.07	0	0	0	0	教育施設1	4,500	無	0	有WL(122) EF(157)		
75	201-I-075		上迫川	上迫川		上迫	0.05	0.03	26	26	9	9	寺等1	1,900	無	0	有WL(122) EF(157)		
76	201-I-076		高畑川	高畑川		高畑	0.31	0.10	22	22	9	9	集会施設1	6,400	無	0	有WL(122) EF(157)		
77	201-I-077		壇具川	久留米下川		久留米	0.04	0.01	14	14	6	6		1,100	無	0	有WL(122) EF(157)		
78	201-I-078		迫中川	迫二町東川		迫	0.09	0.03	48	48	22	22		2,000	無	0	有WL(122) EF(157)		
79	201-I-079		迫南川	迫一町川		迫	0.32	0.08	24	24	12	0	その他の建物1 市道140m	6,200	無	0	有WL(122) EF(157)		
80	201-I-080		角倉町川	角倉町川		角倉町	0.11	0.01	22	22	9	9		900	無	0	有WL(122) EF(157)		
81	201-I-081		田の首南川	田の首南川		田ノ首	0.04	0.01	14	14	5	5		800	無	0	有WL(122) EF(157)		
82	201-I-082	綾羅木川	綾羅木川	楠乃東川		楠乃	0.50	0.11	2	2	1	1	その他の建物1	12,000	無	0	有WL(122) EF(157)		
83	201-I-083	綾羅木川	綾羅木川	楠乃西川		楠乃	0.54	0.17	0	0	0	0	その他の建物1 寺等1	17,100	無	0	有WL(122) EF(157)		
本庁：危険溪流Ⅱ(36箇所)																			
1	201-II-001	木屋川	田部川	大畑川		大畑	0.14	0.07	5	5	1	1	市道145m	4,500	無	0	有WL(122) EF(157)		
2	201-II-002	木屋川	田部川	稲野川		稲野	0.27	0.10	10	10	4	4	市道750m	7,400	有1基	6,130	有WL(122) EF(157)		
3	201-II-003	木屋川	貞恒川	湯谷第一川		湯谷	0.15	0.02	7	7	3	3	県道60m	2,500	無	0	有WL(122) EF(157)		
4	201-II-004	木屋川	貞恒川	湯谷川		湯谷	0.42	0.11	7	7	3	3	県道70m	7,800	無	0	有WL(122) EF(157)		
5	201-II-005	木屋川	貞恒川	大谷川		大谷	0.12	0.03	5	5	2	2	県道60m	3,700	無	0	有WL(122) EF(157)		
6	201-II-006	木屋川	貞恒川	小倉小川		小倉	0.10	0.04	5	5	2	2	県道120m	4,200	無	0	有WL(122) EF(157)		
7	201-II-007	木屋川	貞恒川	大判川		大判	0.30	0.07	5	5	2	2		8,600	無	0	有WL(122) EF(157)		
8	201-II-008	木屋川	木屋川	今山南川		今山	0.23	0.08	2	2	1	1		8,800	無	0	有WL(122) EF(157)		
9	201-II-009	木屋川	埴生口川	埴生口東川		埴生口	0.06	0.01	7	7	3	3	県道90m	1,200	無	0	有WL(122) EF(157)		
10	201-II-010	木屋川	木屋川	木屋北川		木屋	0.20	0.06	4	4	2	2	県道60m	7,400	無	0	有WL(122) EF(157)		
11	201-II-011	浜田川	杉迫川	上小月川		小月	0.75	0.43	10	10	4	4	市道350m	13,700	無	0	有WL(122) EF(157)		
12	201-II-012	神田川	神田川	小野川		小野	1.06	0.54	10	10	3	3	県道1500m	14,200	無	0	有WL(122) EF(157)		
13	201-II-013	神田川	神田川	小野北川		上井田	0.14	0.02	2	2	1	1	県道55m	1,300	無	0	有WL(122) EF(157)		
14	201-II-014	神田川	神田川	小野西川		阿内	0.16	0.03	2	2	1	1	県道85m	1,900	無	0	有WL(122) EF(157)		
15	201-II-015	神田川	赤水川	小野東川		阿内	2.27	0.86	2	2	1	1	市道100m	22,100	無	0	有WL(122) EF(157)		
16	201-II-016	神田川	伊毛川	伊毛川		伊毛	0.07	0.02	5	5	2	2	市道75m	1,400	無	0	有WL(122) EF(157)		
17	201-II-017	神田川	神田川	東川		東	0.43	0.09	5	5	2	2	県道90m 市道160m	5,700	無	0	有WL(122) EF(157)		
18	201-II-018	綾羅木川	綾羅木川	赤田代北川		赤田代	0.22	0.09	5	5	2	2	市道100m	5,800	無	0	有WL(122) EF(157)		
19	201-II-019	綾羅木川	綾羅木川	赤田代南川		赤田代	0.16	0.08	5	5	2	2	市道140m	5,600	無	0	有WL(122) EF(157)		
20	201-II-020	綾羅木川	綾羅木川	一之瀬西川		一ノ瀬	1.07	0.42	5	5	2	2	市道220m	14,800	無	0	有WL(122) EF(157)		
21	201-II-021	綾羅木川	綾羅木川	上井田川		上井田	0.62	0.45	2	2	1	1		16,800	無	0	有WL(122) EF(157)		
22	201-II-024	友田川	友田川	山ノ奥川		蒲生野	0.40	0.13	7	7	3	3	市道170m	5,600	無	0	有WL(122) EF(157)		
23	201-II-025	西田川	西田川	宗房川		吉見	0.55	0.32	5	5	2	2	市道140m	13,000	無	0	有WL(122) EF(157)		

番号	溪流番号	水系名	河川名	溪流名	所在地		流域概要		土石流危険区域						計画流出土砂量 (m <sup>3</sup> )	砂防施設		警戒避難基準雨量 (mm)	砂防指定地
					町	字	溪流長 (km)	流域面積 (km <sup>2</sup> )	保全対象				左記以外の 公共施設等						
									人口		人家戸数								
									重複を含む (人)	重複分を除く (人)	重複を含む (戸)	重複分を除く (戸)							
														砂防施設有無		未満砂量 (m <sup>3</sup> )			
24	201-II-026	西田川	西田川	尾袋川		尾袋	0.26	0.08	10	10	4	4		県道140m	5,200	無	0	有WL(122) EF(157)	
25	201-II-027	西田川	西田川	妙音寺北川		妙音寺	0.42	0.12	8	8	2	2	市道290m	6,900	無	0	有WL(122) EF(157)		
26	201-II-028	永田川	永田川	妙寺北川		永田郷	0.12	0.12	5	5	2	2		7,400	無	0	有WL(122) EF(157)		
27	201-II-029	永田川	永田川	妙寺南川		永田郷	0.20	0.06	2	2	1	1	国道60m	4,600	無	0	有WL(122) EF(157)		
28	201-II-030	草場川	草場川	金島上川		金島	0.70	0.16	5	5	2	2	市道310m	7,800	無	0	有WL(122) EF(157)		
29	201-II-031	草場川	草場川	金島下川		金島	0.25	0.11	10	10	4	4	市道150m	5,600	無	0	有WL(122) EF(157)		
30	201-II-032		御崎北小川	御崎北小川		御崎	0.13	0.01	5	5	2	2	市道40m	800	無	0	有WL(122) EF(157)		
31	201-II-033		御崎川	御崎中川		御崎	0.62	0.21	2	0	1	0	市道90m	11,900	無	0	有WL(122) EF(157)		
32	201-II-034		御崎川	御崎南川		御崎	0.43	0.15	2	2	1	1	市道180m	6,300	無	0	有WL(122) EF(157)		
33	201-II-035		大河原川	大河原北川		大河原	0.54	0.22	10	10	4	4	市道120m	9,700	無	0	有WL(122) EF(157)		
34	201-II-036		大河原川	大河原川		大河原	0.71	0.30	2	2	1	1	市道80m	13,300	無	0	有WL(122) EF(157)		
35	201-II-037	前場川	前場川	向河内川		向河内	0.48	0.13	2	2	1	1	市道80m	9,800	無	0	有WL(122) EF(157)		
36	201-II-038		壇具川	野久留米上川		野久留米	0.06	0.02	7	7	4	4	県道55m	2,100	無	0	有WL(122) EF(157)		
本庁：準ずる溪流(27箇所)																			
1	201-III-001	浜田川		上小月北川		上小月	0.00	0.04	0	0	0	0		0	無	0	無		
2	201-III-002	浜田川		上小月西川		上小月	0.00	0.04	0	0	0	0		0	無	0	無		
3	201-III-003	綾羅木川		田倉川		田倉	0.00	0.07	0	0	0	0		0	無	0	無		
4	201-III-004	友田川		岩谷川		岩谷	0.00	0.04	0	0	0	0		0	無	0	無		
5	201-III-005		馬渡川	安岡下川		安岡町6丁目	0.00	0.03	0	0	0	0		0	無	0	無		
6	201-III-006		馬渡川	安岡北川		安岡町	0.00	0.10	0	0	0	0		0	無	0	無		
7	201-III-007	西田川		野添東川		野添	0.00	0.05	0	0	0	0		0	無	0	無		
8	201-III-008	西田川		中町下川		中町	0.00	0.11	0	0	0	0		0	無	0	無		
9	201-III-009	西田川		尾袋北川		中町	0.00	0.05	0	0	0	0		0	無	0	無		
10	201-III-010	西田川		尾袋南川		尾袋	0.00	0.04	0	0	0	0		0	無	0	無		
11	201-III-011	西田川		古宿北川		吉見下	0.00	0.08	0	0	0	0		0	無	0	無		
12	201-III-012	西田川		古宿南川		吉見下	0.00	0.15	0	0	0	0		0	無	0	無		
13	201-III-013	西田川		石原北川		石原	0.00	0.16	0	0	0	0		0	無	0	無		
14	201-III-014	西田川		石原南川		石原	0.00	0.13	0	0	0	0		0	無	0	無		
15	201-III-015	西田川		石王田川		石王田	0.00	0.06	0	0	0	0		0	無	0	無		
16	201-III-016	永田川		石王田川		石王田	0.00	0.02	0	0	0	0		0	無	0	無		
17	201-III-017	永田川		的場川		的場	0.00	0.07	0	0	0	0		0	無	0	無		
18	201-III-018	永田川		辻川		辻	0.00	0.04	0	0	0	0		0	無	0	無		
19	201-III-019	草場川		金島第二川		金島	0.00	0.05	0	0	0	0		0	無	0	無		
20	201-III-020	草場川		金島第一川		金島	0.00	0.03	0	0	0	0		0	無	0	無		
21	201-III-021	草場川		江良北川		江良	0.00	0.08	0	0	0	0		0	無	0	無		
22	201-III-022	草場川		江良南川		江良	0.00	0.05	0	0	0	0		0	無	0	無		
23	201-III-023	前田川		高畑東川		高畑	0.00	0.02	0	0	0	0		0	無	0	無		
24	201-III-024	前田川		浜浦南川		長府浜浦南	0.00	0.04	0	0	0	0		0	無	0	無		



番号	溪流番号	水系名	河川名	溪流名	所在地		流域概要		土石流危険区域						計画流出土砂量 (m <sup>3</sup> )	砂防施設		警戒避難基準雨量 (mm)	砂防指定地
					町	字	溪流長 (km)	流域面積 (km <sup>2</sup> )	保全対象				左記以外の 公共施設等						
									人口		人家戸数								
									重複を含む (人)	重複分を除く (人)	重複を含む (戸)	重複分を除く (戸)							
							砂防施設有無	未満砂量 (m <sup>3</sup> )											
25	201-III-025		船越川	大塚北川		大塚	0.00	0.24	0	0	0	0			0	無	0	無	
26	201-III-026		船越川	大塚南川		大塚	0.00	0.12	0	0	0	0		0	無	0	無		
27	201-III-027		馬渡川	小田下川		小田	0.00	0.06	0	0	0	0		0	無	0	無		
豊浦：危険溪流Ⅰ(52箇所)																			
1	443-I-001	黒井川	厚母川	上郷川	豊浦町	上郷	0.45	0.27	25	25	9	9		2,800	無	0	有WL(141) EF(194)		
2	443-I-002	黒井川	厚母川	阿蔵川	豊浦町	阿蔵	0.16	0.06	17	17	6	6		1,200	無	0	有WL(141) EF(194)		
3	443-I-003	黒井川	黒井川	石印寺川	豊浦町	一之瀬	0.40	0.09	14	14	5	5	集会施設1 県道160m	9,900	無	0	有WL(141) EF(194)		
4	443-I-004	黒井川	石印時川	石印寺北川	豊浦町	石印寺	0.40	0.24	3	3	0	0	寺等1 町道250m	9,600	無	0	有WL(141) EF(194)		
5	443-I-005	川棚川	川棚川	横道川	豊浦町	横道	0.67	0.35	20	0	7	7	集会施設2 県道210m	15,200	有 2基	13,704	有WL(141) EF(194)		
6	443-I-006	川棚川	奥畑川	奥畑中川	豊浦町	奥畑	0.47	0.11	14	0	5	5	集会施設1 県道160m	5,500	無	0	有WL(141) EF(194)		
7	443-I-007	川棚川	奥畑川	奥畑西川	豊浦町	奥畑	0.53	0.08	14	14	5	5		3,800	無	0	有WL(141) EF(194)		
8	443-I-008	川棚川	川棚川	清水西川	豊浦町	清水	0.77	0.33	14	14	5	5		13,300	無	0	有WL(141) EF(194)		
9	443-I-009	川棚川	川棚川	西堂西川	豊浦町	西堂	0.62	0.10	17	17	5	5	教育施設1 県道110m	7,800	有 1基	9,181	有WL(141) EF(194)		
10	443-I-010	川棚川	川棚川	清水東川	豊浦町	清水	0.26	0.10	22	22	8	8	集会施設1	6,200	無	0	有WL(141) EF(194)		
11	443-I-011	川棚川	川棚川	岩谷上第二川	豊浦町	岩谷	1.10	0.82	17	17	6	6		18,200	無	0	有WL(141) EF(194)		
12	443-I-012	川棚川	川棚川	岩谷上第一川	豊浦町	岩谷	0.80	0.82	17	17	6	6		54,000	無	0	有WL(141) EF(194)		
13	443-I-013	川棚川	川棚川	乗貞大川	豊浦町	乗貞	0.32	0.07	14	14	5	5		5,800	無	0	有WL(141) EF(194)		
14	443-I-014	川棚川	川棚川	乗貞小川	豊浦町	乗貞	0.14	0.02	14	3	5	1		2,100	無	0	有WL(141) EF(194)		
15	443-I-015	川棚川	川棚川	山下東小川	豊浦町	山下	0.27	0.08	14	14	5	5		8,600	無	0	有WL(141) EF(194)		
16	443-I-016	川棚川	川棚川	山下下川	豊浦町	山下	0.57	0.17	17	17	6	6		15,500	無	0	有WL(141) EF(194)		
17	443-I-017	川棚川	川棚川	上畔川	豊浦町	上畔	0.61	0.31	17	17	6	6		20,100	無	0	有WL(141) EF(194)		
18	443-I-018	川棚川	川棚川	中畔川	豊浦町	中畔	0.82	0.13	45	45	16	16	その他の建物1 県道140m	9,700	無	0	有WL(141) EF(194)		
19	443-I-019	川棚川	川棚川	下畔東川	豊浦町	下畔	0.32	0.05	20	20	7	7		4,200	無	0	有WL(141) EF(194)		
20	443-I-020	川棚川	川棚川	江良川	豊浦町	江良	0.08	0.03	17	0	6	6		3,200	無	0	有WL(141) EF(194)		
21	443-I-021	川棚川	川棚川	湯町南川	豊浦町	高野	0.58	0.39	17	17	6	6		16,600	無	0	有WL(141) EF(194)		
22	443-I-022	川棚川		中下川	豊浦町	中下	0.15	0.04	22	22	6	6		4,200	無	0	有WL(141) EF(194)		
23	443-I-023		水尻川	水尻大川	豊浦町	上石堂	0.35	0.19	64	64	22	22		13,300	無	0	有WL(141) EF(194)		
24	443-I-024		水尻川	水尻東川	豊浦町	上石堂	0.44	0.07	48	48	10	0		7,400	無	0	有WL(141) EF(194)		
25	443-I-025		水尻川	水尻北川	豊浦町	上石堂	0.06	0.03	22	22	6	0		3,200	無	0	有WL(141) EF(194)		
26	443-I-026		水尻川	水尻南上川	豊浦町	上石堂	0.09	0.01	168	168	60	0		1,100	無	0	有WL(141) EF(194)		
27	443-I-027		水尻川	高砂南川	豊浦町	高砂	0.17	0.04	3	3	1	1	教育施設1	4,900	無	0	有WL(141) EF(194)		
28	443-I-028		水尻川	高砂北川	豊浦町	高砂	0.06	0.01	39	39	6	6		1,200	無	0	有WL(141) EF(194)		
29	443-I-029		水尻川	水尻下川	豊浦町	石堂	0.15	0.01	56	56	20	19		1,100	無	0	有WL(141) EF(194)		
30	443-I-030	本郷川	本郷川	上大河内川	豊浦町	大河内	0.76	0.22	22	22	8	8		18,400	有 1基	12,324	有WL(141) EF(194)		
31	443-I-031	本郷川	本郷川	下大河内川	豊浦町	大河内	0.42	0.20	14	14	5	5		18,000	有 1基	6,345	有WL(141) EF(194)		
32	443-I-032	本郷川	本郷川	大河内北川	豊浦町	大河内	0.70	0.18	20	20	7	7	宿泊施設1 集会施設1 県道200m	13,100	有 1基	2,773	有WL(141) EF(194)		
33	443-I-033	本郷川	本郷川	中大河内西川	豊浦町	大河内	0.12	0.20	17	17	6	6		8,600	無	0	有WL(141) EF(194)		
34	443-I-034	本郷川	本郷川	本郷小川	豊浦町	宇賀	0.12	0.04	3	3	2	2	教育施設1 町道140m	3,400	無	0	有WL(141) EF(194)		

番号	溪流番号	水系名	河川名	溪流名	所在地		流域概要		土石流危険区域						計画流出土砂量 (m³)	砂防施設		警戒避難基準雨量 (mm)	砂防指定地
					町	字	渓流長 (km)	流域面積 (km²)	保全対象				左記以外の 公共施設等	砂防施設有無		未満砂量 (m³)			
									重複を含む (人)	重複分を除く (人)	重複を含む (戸)	重複分を除く (戸)							
					人口	人家戸数													
35	443-I-035	本郷川	本郷川	本郷中大川	豊浦町	本郷	0.34	0.14	25	25	9	9	神社1	8,400	有1基	1,665	有WL(141)EF(194)		
36	443-I-036	本郷川	本郷川	本郷中小川	豊浦町	本郷	0.09	0.02	17	17	5	5		1,600	無	0	有WL(141)EF(194)		
37	443-I-037	本郷川	本郷川	本郷西川	豊浦町	本郷	0.78	0.34	28	28	10	10		15,000	無	0	有WL(141)EF(194)		
38	443-I-038		湯玉川	西湯玉北川	豊浦町	湯玉	0.19	0.10	98	98	35	35	その他の建物1	6,600	有2基	6,452	有WL(141)EF(194)		
39	443-I-039		中山川	西湯玉南川	豊浦町	湯玉	0.16	0.03	25	25	8	8	寺等1	1,900	無	0	有WL(141)EF(194)		
40	443-I-040		湯玉川	湯玉川	豊浦町	湯玉	0.35	0.12	62	62	22	22		7,600	無	0	有WL(141)EF(194)		
41	443-I-041		湯玉在川	湯玉在川	豊浦町	湯玉在	0.53	0.24	45	45	16	16		10,400	有1基	7,984	有WL(141)EF(194)		
42	443-I-042		犬鳴川	犬鳴北川	豊浦町	養ヶ岳	0.32	0.21	17	17	7	0	集会施設1町道150m	15,800	無	0	有WL(141)EF(194)		
43	443-I-043		犬鳴川	犬鳴東川	豊浦町	養ヶ岳	0.60	0.22	25	25	9	9	集会施設1町道310m	17,300	無	0	有WL(141)EF(194)		
44	443-I-044		犬鳴川	犬鳴南川	豊浦町	養ヶ岳	0.49	0.08	20	20	7	0	集会施設1町道150m	9,800	無	0	有WL(141)EF(194)		
45	443-I-045		犬鳴川	養ヶ岳中川	豊浦町	養ヶ岳	0.74	0.29	14	14	5	5		26,600	無	0	有WL(141)EF(194)		
46	443-I-046		小串北川	稲荷川	豊浦町	小串	0.04	0.01	22	22	8	8		1,100	無	0	有WL(141)EF(194)		
47	443-I-047		小串北川	小串北川	豊浦町	小串	0.05	0.01	0	0	0	0	教育施設1	1,200	無	0	有WL(141)EF(194)		
48	443-I-048		小串南川	小串南川	豊浦町	小串	0.13	0.03	0	0	0	0	教育施設1	3,200	無	0	有WL(141)EF(194)		
49	443-I-049		小串南川	小串南上川	豊浦町	小串	0.55	0.07	14	14	5	5		8,600	無	0	有WL(141)EF(194)		
50	443-I-050		小串南川	小串南下川	豊浦町	小串	0.20	0.01	22	0	6	6		1,200	無	0	有WL(141)EF(194)	有2条	
51	443-I-051		浦田後地西川	浦田後地西川	豊浦町	浦田	0.03	0.01	20	20	7	7		1,100	無	0	有WL(141)EF(194)	有2条	
52	443-I-052	黒井川	沖田川	椿原川	豊浦町	椿原	0.46	0.17	34	34	12	12	集会施設1寺等1県道320m	11,900	無	0	有WL(141)EF(194)		
豊浦：危険溪流Ⅱ(41箇所)																			
1	443-II-001	川棚川	川棚川	豊原川	豊浦町	豊原	0.08	0.03	11	11	4	4		1,900	無	0	有WL(141)EF(194)		
2	443-II-002	川棚川	川棚川	豊浦上川	豊浦町	豊原	0.62	0.28	6	6	2	2	県道170m	13,800	有1基	9,226	有WL(141)EF(194)		
3	443-II-003	川棚川	山の田川	横道北川	豊浦町	横道	0.48	0.09	6	6	2	2	県道120m	5,400	無	0	有WL(141)EF(194)		
4	443-II-004	川棚川	奥畑川	奥畑東川	豊浦町	奥畑	0.43	0.16	8	8	3	3	県道160m	7,000	無	0	有WL(141)EF(194)		
5	443-II-005	川棚川	川棚川	横道東川	豊浦町	横道	0.27	0.07	8	6	3	3	町道170m	2,500	無	0	有WL(141)EF(194)		
6	443-II-006	川棚川	川棚川	大葉山川	豊浦町	川棚	0.16	0.12	6	6	2	2	町道120m	5,800	無	0	有WL(141)EF(194)		
7	443-II-007	川棚川	川棚川	岩谷川	豊浦町	岩谷	0.03	0.02	11	11	4	1		1,300	無	0	有WL(141)EF(194)		
8	443-II-008	川棚川	川棚川	岩谷下川	豊浦町	岩谷	0.04	0.01	3	3	1	1		1,100	無	0	有WL(141)EF(194)		
9	443-II-009	川棚川	川棚川	下西堂川	豊浦町	西堂	0.65	0.09	3	3	1	1	県道100m	14,200	無	0	有WL(141)EF(194)		
10	443-II-010	川棚川	川棚川	南西堂川	豊浦町	西堂	1.32	1.11	6	6	2	2	県道100m	32,000	無	0	有WL(141)EF(194)		
11	443-II-011	川棚川	川棚川	清水川	豊浦町	清水	0.12	0.02	3	3	1	1		2,200	無	0	有WL(141)EF(194)		
12	443-II-012	川棚川	川棚川	岩谷上第三川	豊浦町	岩谷	0.85	0.50	6	6	2	2		27,900	無	0	有WL(141)EF(194)		
13	443-II-013	川棚川	川棚川	乗貞小川	豊浦町	乗貞	0.07	0.01	6	6	2	2	県道60m	1,200	無	0	有WL(141)EF(194)		
14	443-II-014	川棚川	川棚川	台上川	豊浦町	台	0.08	0.04	11	11	3	3		4,500	無	0	有WL(141)EF(194)		
15	443-II-015	川棚川	川棚川	浜井場川	豊浦町	乗貞	1.35	0.72	6	6	2	2	県道120m	25,700	有1基	3,230	有WL(141)EF(194)		
16	443-II-016	川棚川	川棚川	成畑上川	豊浦町	成畑	0.08	0.02	3	3	1	1		2,200	無	0	有WL(141)EF(194)		
17	443-II-017	川棚川	川棚川	成畑下川	豊浦町	成畑	0.35	0.16	6	6	2	2		12,000	無	0	有WL(141)EF(194)		
18	443-II-018	川棚川	川棚川	多々良川	豊浦町	多々良	0.02	0.01	3	3	1	1		1,200	無	0	有WL(141)EF(194)		

番号	溪流番号	水系名	河川名	溪流名	所在地		流域概要		土石流危険区域						計画流出土砂量 (m <sup>3</sup> )	砂防施設		警戒避難基準雨量 (mm)	砂防指定地
					町	字	溪流長 (km)	流域面積 (km <sup>2</sup> )	保全対象				左記以外の 公共施設等	砂防施設有無		未満砂量 (m <sup>3</sup> )			
									人口		人家戸数								
					重複を含む	重複分を除く	重複を含む	重複分を除く	町道210m	町道50m	町道190m	J R 90m 国道95m							
					(人)	(人)	(戸)	(戸)											
19	443-II-019	川棚川	川棚川	多々良北川	豊浦町	多々良	0.47	0.06	6	6	2	2	町道210m	5,900	無	0	有WL(141) EF(194)		
20	443-II-020	川棚川	川棚川	台下川	豊浦町	台	0.15	0.03	6	6	2	2		3,700	無	0	有WL(141) EF(194)		
21	443-II-021	川棚川	川棚川	山下上川	豊浦町	山下	1.20	0.11	8	8	3	3	町道50m	7,800	無	0	有WL(141) EF(194)		
22	443-II-022	川棚川	川棚川	山下下川	豊浦町	山下	0.60	0.07	6	6	2	2	町道190m	7,500	無	0	有WL(141) EF(194)		
23	443-II-023	川棚川	川棚川	西明寺川	豊浦町	西明寺	0.26	0.05	12	12	4	4	J R 90m 国道95m	5,300	無	0	有WL(141) EF(194)		
24	443-II-024	川棚川	川棚川	上畔上川	豊浦町	上畔	0.12	0.04	6	6	2	2		4,900	無	0	有WL(141) EF(194)		
25	443-II-025	川棚川	川棚川	上畔下川	豊浦町	上畔	0.28	0.08	6	6	2	2	町道80m	8,500	無	0	有WL(141) EF(194)		
26	443-II-026	川棚川	川棚川	下畔西川	豊浦町	下畔	0.10	0.02	8	8	3	3		2,300	無	0	有WL(141) EF(194)		
27	443-II-027		水尻川	水尻南上川	豊浦町	上石堂	0.16	0.03	3	3	1	1		3,200	無	0	有WL(141) EF(194)		
28	443-II-028		水尻川	水尻北下川	豊浦町	石堂	0.16	0.04	3	3	2	2		4,300	無	0	有WL(141) EF(194)		
29	443-II-029		本郷川	大河内上西川	豊浦町	大河内	0.63	0.14	8	8	3	3	県道120m	7,500	無	0	有WL(141) EF(194)		
30	443-II-030		本郷川	大河内西川	豊浦町	大河内	0.16	0.06	6	6	2	2		3,900	無	0	有WL(141) EF(194)		
31	443-II-031		本郷川	上大河内東川	豊浦町	大河内	0.40	0.32	6	6	2	2	県道150m	13,500	無	0	有WL(141) EF(194)		
32	443-II-032		本郷川	上大河内東小川	豊浦町	大河内	0.31	0.05	11	11	4	4	県道110m	3,600	無	0	有WL(141) EF(194)		
33	443-II-033		本郷川	本郷南川	豊浦町	本郷	0.37	0.05	6	6	2	2	県道110m	3,200	無	0	有WL(141) EF(194)		
34	443-II-034		本郷川	竹ノ鼻川	豊浦町	本郷	0.70	0.21	11	11	4	4	県道160m	8,900	有1基	7,221	有WL(141) EF(194)		
35	443-II-035		本郷川	本郷東川	豊浦町	本郷	0.41	0.06	11	11	4	4	町道110m	3,900	無	0	有WL(141) EF(194)		
36	443-II-036		本郷川	堂ヶ追川	豊浦町	本郷	0.35	0.06	3	3	1	1		3,800	無	0	有WL(141) EF(194)		
37	443-II-037		本郷川	本郷北川	豊浦町	本郷	0.43	0.09	6	6	2	2	国道140m 県道160m	5,700	無	0	有WL(141) EF(194)		
38	443-II-038		犬鳴川	養ヶ岳南川	豊浦町	養ヶ岳	0.10	0.04	6	6	2	2	町道70m	4,900	無	0	有WL(141) EF(194)		
39	443-II-039	黒井川	沖田川	室津上川	豊浦町	室津上	0.05	0.02	3	3	1	1		1,500	無	0	有WL(141) EF(194)		
40	443-II-040	黒井川	沖田川	室津下川	豊浦町	室津下	0.07	0.02	3	3	1	1		2,100	無	0	有WL(141) EF(194)		
41	443-II-041		涌田後地小川	涌田後地小川	豊浦町	涌田	0.07	0.02	6	6	2	2		2,500	無	0	有WL(141) EF(194)		
豊浦：準ずる溪流(19箇所)																			
1	443-III-001	吉永川		涌田上川	豊浦町	涌田後地	0.00	0.02	0	0	0	0		0	無	0	無		
2	443-III-002	吉永川		涌田中川	豊浦町	涌田後地	0.00	0.02	0	0	0	0		0	無	0	無		
3	443-III-003	吉永川		涌田下川	豊浦町	涌田後地	0.00	0.02	0	0	0	0		0	無	0	無		
4	443-III-004	川棚川		山下小川	豊浦町	山下	0.00	0.04	0	0	0	0		0	無	0	無		
5	443-III-005			大河内下川	豊浦町	本郷	0.00	0.08	0	0	0	0		0	無	0	無		
6	443-III-006			大河内東下川	豊浦町	本郷	0.00	0.05	0	0	0	0		0	無	0	無		
7	443-III-007		湯玉在川	湯玉在東川	豊浦町	湯玉在	0.00	0.08	0	0	0	0		0	無	0	無		
8	443-III-008		湯玉在川	今倉川	豊浦町	今倉	0.00	0.06	0	0	0	0		0	無	0	無		
9	443-III-009		犬鳴川	犬鳴川	豊浦町	犬鳴	0.00	0.09	0	0	0	0		0	無	0	無		
10	443-III-010	福德川	福德川	福德川	豊浦町	福德稲荷前	0.00	0.03	0	0	0	0		0	無	0	無		
11	443-III-011	福德下川	福德下二川	福德下二川	豊浦町	宇賀	0.00	0.11	0	0	0	0		0	無	0	無		
12	443-III-012	福德下川	福德下第一川	福德下第一川	豊浦町	宇賀	0.00	0.14	0	0	0	0		0	無	0	無		
13	443-III-013	小田川		小田上川	豊浦町	小田	0.00	0.09	0	0	0	0		0	無	0	無		
14	443-III-014	小田川		小田下川	豊浦町	小田	0.00	0.24	0	0	0	0		0	無	0	無		

番号	溪流番号	水系名	河川名	溪流名	所在地		流域概要		土石流危険区域						計画流出土砂量 (m <sup>3</sup> )	砂防施設		警戒避難基準雨量 (mm)	砂防指定地
					町	字	溪流長 (km)	流域面積 (km <sup>2</sup> )	保全対象				左記以外の 公共施設等	砂防施設有無		未満砂量 (m <sup>3</sup> )			
									人口		人家戸数								
					重複を含む	重複分を除く	重複を含む	重複分を除く	(人)	(戸)	(人)	(戸)							
					(人)	(人)	(戸)	(戸)											
15	443-III-015	黒井川		遠田小川	豊浦町	遠田	0.00	0.11	0	0	0	0		0	無	0	無		
16	443-III-016	黒井川		北椿原川	豊浦町	椿原	0.00	0.08	0	0	0	0		0	無	0	無		
17	443-III-017	黒井川		室津第一川	豊浦町	室津下	0.00	0.21	0	0	0	0		0	無	0	無		
18	443-III-018	黒井川		室津第二川	豊浦町	室津下	0.00	0.06	0	0	0	0		0	無	0	無		
19	443-III-019		室津下川	室津下川	豊浦町	室津下	0.00	0.10	0	0	0	0		0	無	0	無		
菊川：危険溪流Ⅰ(18箇所)																			
1	441-I-001	木屋川	木屋川	西中山川	菊川町	西中山	0.35	0.05	11	11	4	4	集会施設1 県道126m	4,500	無	0	有WL(114) EF(133)		
2	441-I-002	木屋川	田部川	植松川	菊川町	植松	0.25	0.04	0	0	0	0		3,600	無	0	有WL(114) EF(133)		
3	441-I-003	木屋川	久野川	上久野川	菊川町	上久野	0.85	0.23	17	17	6	6		13,800	無	0	有WL(114) EF(133)		
4	441-I-004	木屋川	久野川	宗清川	菊川町	宗清	0.63	0.18	19	19	7	7		10,800	無	0	有WL(114) EF(133)		
5	441-I-005	木屋川	田部川	防迫川1	菊川町	防迫	0.70	0.06	17	17	6	6		5,400	無	0	有WL(114) EF(133)		
6	441-I-006	木屋川	田部川	防迫2	菊川町	防迫	0.65	0.10	6	6	2	2	寺等1	9,000	無	0	有WL(114) EF(133)		
7	441-I-007	木屋川	木屋川	中野川	菊川町	中野	0.97	0.32	28	28	10	10	集会施設1	14,400	無	0	有WL(114) EF(133)		
8	441-I-008	木屋川	木屋川	柳谷川	菊川町	下保木	0.85	0.28	17	17	6	6		16,800	無	0	有WL(114) EF(133)		
9	441-I-009	木屋川	木屋川	上大野川	菊川町	上大野	0.62	0.14	14	14	5	5		8,400	無	0	有WL(114) EF(133)		
10	441-I-010	木屋川	木屋川	下大野川	菊川町	下大野	0.42	0.04	14	14	5	5		0	無	0	有WL(114) EF(133)		
11	441-I-011	木屋川	駒辻川	駒辻川1	菊川町	駒辻	0.95	0.82	17	17	6	6		24,600	有1基	16,440	有WL(114) EF(133)	有2条	
12	441-I-012	木屋川	駒辻川	駒辻川2	菊川町	響井	1.10	0.29	3	3	1	1	その他の施設	17,400	無	0	有WL(114) EF(133)		
13	441-I-013	木屋川	駒辻川	駒辻川3	菊川町	響井	0.50	0.12	3	3	1	1	その他の施設	7,200	無	0	有WL(114) EF(133)	有2条	
14	441-I-014	木屋川	駒辻川	駒辻川4	菊川町	響井	0.40	0.04	0	0	0	0	その他の施設 県道96m	3,600	無	0	有WL(114) EF(133)	有2条	
15	441-I-015	木屋川	駒辻川	駒辻川5	菊川町	響井	0.35	0.16	14	14	5	5		9,600	無	0	有WL(114) EF(133)	有2条	
16	441-I-016	木屋川	駒辻川	駒辻川6	菊川町	響井	0.10	0.06	11	11	4	4	集会施設1	5,400	無	0	有WL(114) EF(133)	有2条	
17	441-I-017	木屋川	駒辻川	駒辻川7	菊川町	響井	0.32	0.16	6	6	2	2	集会施設1 県道67m	9,600	無	0	有WL(114) EF(133)	有2条	
18	441-I-018	厚狭川	原川	道市川	菊川町	道市	0.25	0.04	3	3	1	1	集会施設1 県道70m	3,600	無	0	有WL(114) EF(133)		
菊川：危険溪流Ⅱ(14箇所)																			
1	441-II-001	木屋川	木屋川	西中山川	菊川町	西中山	0.52	0.06	3	3	1	1	県道120m	5,400	無	0	有WL(114) EF(133)		
2	441-II-002		田部川	門前川2	菊川町	門前	0.70	0.20	3	3	1	1		12,000	無	0	有WL(114) EF(133)		
3	441-II-003		田部川	門前川1	菊川町	門前	0.50	0.10	8	8	3	3		9,000	無	0	有WL(114) EF(133)		
4	441-II-004		久野川	中原川	菊川町	中原	0.48	0.08	6	6	2	2		7,200	無	0	有WL(114) EF(133)		
5	441-II-005		久野川	通場山川	菊川町	通場山	0.40	0.06	3	3	1	1		5,400	無	0	有WL(114) EF(133)		
6	441-II-006	木屋川	貴飯川	大藤川1	菊川町	大藤	0.70	0.21	6	6	2	2		13,300	無	0	有WL(114) EF(133)		
7	441-II-007	木屋川	貴飯川	大藤川2	菊川町	大藤	0.90	0.44	8	3	3	1		24,300	有1基	11,928	有WL(114) EF(133)		
8	441-II-008	木屋川	貴飯川	下貴飯川	菊川町	下貴飯	1.15	0.81	8	8	3	3		24,300	無	0	有WL(114) EF(133)		
9	441-II-009	木屋川	田部川	上七見川	菊川町	上七見	0.73	0.30	6	6	2	2		18,000	無	0	有WL(114) EF(133)		
10	441-II-010	木屋川	木屋川	下大野川	菊川町	下大野	0.30	0.06	8	8	3	3	県道98m	5,400	無	0	有WL(114) EF(133)		
11	441-II-011	木屋川	木屋川	大河内南上川	菊川町	大河内	0.78	0.34	11	11	4	4		28,300	無	0	有WL(114) EF(133)		
12	441-II-012	木屋川	木屋川	谷井川	菊川町	谷井	0.27	0.02	11	11	4	4		3,400	無	0	有WL(114) EF(133)		
13	441-II-013	厚狭川	原川	道市西川	菊川町	道市	0.28	0.18	8	8	3	3		10,800	無	0	有WL(114) EF(133)		

番号	溪流番号	水系名	河川名	溪流名	所在地		流域概要		土石流危険区域						計画流出土砂量 (m³)	砂防施設		警戒避難基準雨量 (mm)	砂防指定地
					町	字	溪流長 (km)	流域面積 (km²)	保全対象				左記以外の 公共施設等	砂防施設有無		未満砂量 (m³)			
									人口	重複分を除く 重複を含む	人家戸数	重複分を除く 重複を含む							
					(人)	(人)	(戸)	(戸)											
14	441-II-014	厚狭川	原川	道市東川	菊川町	道市東	0.55	0.12	8	8	3	3			7,200	無	0	有WL(114) EF(133)	
菊川：進ずる溪流(11箇所)																			
1	441-III-001	木屋川			菊川町		0.00	0.09	0	0	0	0		0	無	0	無		
2	441-III-002	木屋川			菊川町		0.00	0.35	0	0	0	0		0	無	0	無		
3	441-III-003	木屋川			菊川町		0.00	0.25	0	0	0	0		0	無	0	無		
4	441-III-004	木屋川			菊川町		0.00	0.26	0	0	0	0		0	無	0	無		
5	441-III-005	木屋川			菊川町		0.00	0.02	0	0	0	0		0	無	0	無		
6	441-III-006	木屋川			菊川町		0.00	0.06	0	0	0	0		0	無	0	無		
7	441-III-007	木屋川			菊川町		0.00	0.04	0	0	0	0		0	無	0	無		
8	441-III-008	木屋川			菊川町		0.00	0.07	0	0	0	0		0	無	0	無		
9	441-III-009	木屋川			菊川町		0.00	0.12	0	0	0	0		0	無	0	無		
10	441-III-010	木屋川			菊川町		0.00	0.09	0	0	0	0		0	無	0	無		
11	441-III-011	木屋川			菊川町		0.00	0.04	0	0	0	0		0	無	0	無		
豊田：危険溪流Ⅰ(18箇所)																			
1	442-I-001	木屋川	今出川	伊藤田川	豊田町	伊藤田	0.22	0.02	0	0	0	0	集会施設1	2,100	無	0	有WL(114) EF(133)		
2	442-I-002	木屋川	木屋川	滝川	豊田町	滝	0.20	0.05	14	14	5	5		4,500	無	0	有WL(114) EF(133)		
3	442-I-003	木屋川	木屋川	下河内川	豊田町	下河内	0.82	0.36	17	17	6	6		16,200	無	0	有WL(114) EF(133)		
4	442-I-004	木屋川	木屋川	大河内南上川	豊田町	大河内	0.26	0.04	23	23	8	8		3,600	無	0	有WL(114) EF(133)		
5	442-I-005	木屋川	木屋川	大河内南下川	豊田町	大河内	0.30	0.06	20	20	7	7		5,400	無	0	有WL(114) EF(133)		
6	442-I-006	木屋川	稲見川	中稲見川	豊田町	中稲見川	0.50	0.07	0	0	0	0	集会施設1	6,300	無	0	有WL(114) EF(133)		
7	442-I-007	木屋川	山田川	山田川支川	豊田町	山田	0.26	0.40	26	26	9	9		18,000	無	0	有WL(114) EF(133)		
8	442-I-008	木屋川	山田川	西市一区北川	豊田町	西市一区	0.32	0.03	0	0	0	0		2,700	無	0	有WL(114) EF(133)		
9	442-I-009	木屋川	山田川	西市一区南川	豊田町	西市一区	0.30	0.03	0	0	0	0	官公署1 集会施設1	2,700	無	0	有WL(114) EF(133)		
10	442-I-010	木屋川	木屋川	矢田川	豊田町	矢田	0.45	0.07	71	71	25	25	官公署1 集会施設1	6,300	無	0	有WL(114) EF(133)		
11	442-I-011	木屋川	江良川	北石町川	豊田町	石町	0.60	0.11	14	14	5	5		6,600	無	0	有WL(114) EF(133)		
12	442-I-012	木屋川	木屋川	西長野川	豊田町	西長野	0.22	0.02	3	3	1	1	集会施設1 県道40m	1,800	無	0	有WL(114) EF(133)		
13	442-I-013	栗野川	花瀬川	奥阿	豊田町	奥阿	0.20	0.04	3	3	1	1	集会施設1	3,600	無	0	有WL(114) EF(133)		
14	442-I-014	栗野川	花瀬川	花瀬川下北川	豊田町	花瀬下	0.70	0.07	17	17	6	6		6,300	無	0	有WL(114) EF(133)		
15	442-I-015	栗野川	花瀬川	花瀬川南下川	豊田町	花瀬下	0.65	0.10	17	17	6	6		9,000	無	0	有WL(114) EF(133)		
16	442-I-016	栗野川	一ノ俣川	一俣温泉西川	豊田町	一ノ俣	0.50	0.05	0	0	0	0	宿泊施設1	4,500	無	0	有WL(114) EF(133)		
17	442-I-017	栗野川	一ノ俣川	一俣温泉南川	豊田町	一ノ俣	0.57	0.10	3	3	1	1	宿泊施設2 国道106m	9,000	無	0	有WL(114) EF(133)		
18	442-I-018	栗野川	李路子川	奥野川	豊田町	奥野	0.60	1.34	11	11	4	4	集会施設1	32,160	無	0	有WL(114) EF(133)		
豊田：危険溪流Ⅱ(51箇所)																			
1	442-II-001	木屋川	木屋川	地吉川	豊田町	地吉	1.65	0.49	6	6	2	2		22,050	無	0	有WL(114) EF(133)		
2	442-II-002	木屋川	木屋川	本地吉川	豊田町	本地吉	1.00	0.38	3	3	1	1		17,100	無	0	有WL(114) EF(133)		
3	442-II-003	木屋川	今出川	夕ヶ峠川1	豊田町	夕ヶ峠	0.75	0.24	6	6	2	2		14,400	無	0	有WL(114) EF(133)		
4	442-II-004	木屋川	今出川	夕ヶ峠川2	豊田町	夕ヶ峠	0.16	0.02	3	3	1	1		1,800	無	0	有WL(114) EF(133)		
5	442-II-005	木屋川	今出川	夕ヶ峠川2	豊田町	夕ヶ峠	0.95	0.20	3	3	1	1		12,000	無	0	有WL(114) EF(133)		

番号	溪流番号	水系名	河川名	溪流名	所在地		流域概要		土石流危険区域						計画流出土砂量 (m <sup>3</sup> )	砂防施設		警戒避難基準雨量 (mm)	砂防指定地
					町	字	溪流長 (km)	流域面積 (km <sup>2</sup> )	保全対象				左記以外の 公共施設等	砂防施設有無		未滴砂量 (m <sup>3</sup> )			
									人口		人家戸数								
					重複を含む	重複分を除く	重複を含む	重複分を除く											
					(人)	(人)	(戸)	(戸)											
6	442-II-006	木屋川	白根川	中台川	豊田町	中台	0.25	0.04	3	3	1	1		3,600	無	0	有WL(114) EF(133)		
7	442-II-007	木屋川	木屋川	神上川	豊田町	神上川	0.20	0.02	3	3	1	1		1,800	無	0	有WL(114) EF(133)		
8	442-II-008	木屋川	木屋川	岩神川	豊田町	岩神	0.85	0.34	9	9	3	3		15,300	無	0	有WL(114) EF(133)		
9	442-II-009	木屋川	木屋川	石原川	豊田町	殿敷	0.37	0.05	6	6	2	2	県道40m	4,500	無	0	有WL(114) EF(133)		
10	442-II-010	木屋川	山田川	山田川	豊田町	庭田	0.23	0.05	9	9	3	3	国道110m	4,500	無	0	有WL(114) EF(133)	有2条	
11	442-II-011	木屋川	稲見川	上稲見川	豊田町	上稲見	0.33	0.04	3	3	1	1		3,600	無	0	有WL(114) EF(133)	有2条	
12	442-II-012	木屋川	稲見川	中稲見川	豊田町	中稲見	0.28	0.04	3	3	1	1		3,600	無	0	有WL(114) EF(133)	有2条	
13	442-II-013	木屋川	稲見川	下稲見川	豊田町	下稲見	0.25	0.05	11	11	4	4		4,500	無	0	有WL(114) EF(133)		
14	442-II-014	木屋川	山田川	山田川	豊田町	庭田	1.75	1.35	11	11	4	4		59,200	有1基	2,771	有WL(114) EF(133)	有2条	
15	442-II-015	木屋川	日野川	萩原川	豊田町	萩原	0.30	0.11	11	11	4	4		6,600	無	0	有WL(114) EF(133)		
16	442-II-016	木屋川	萩原川	高山川	豊田町	高山	0.40	0.06	3	3	1	1		5,400	無	0	有WL(114) EF(133)	有2条	
17	442-II-017	木屋川	日野川	高山川	豊田町	高山	0.30	0.04	9	9	3	3		3,600	無	0	有WL(114) EF(133)		
18	442-II-018	木屋川	日野川	高山川1	豊田町	高山	0.65	0.03	6	6	2	2		5,000	無	0	有WL(114) EF(133)		
19	442-II-019	木屋川	日野川	高山川2	豊田町	高山	0.25	0.02	6	6	2	2		1,800	無	0	有WL(114) EF(133)		
20	442-II-020	木屋川	江良川	徳仙川	豊田町	徳仙	1.35	0.43	9	9	3	3	県道60m	19,350	無	0	有WL(114) EF(133)		
21	442-II-021	木屋川	江良川	徳仙川2	豊田町	徳仙	1.60	0.38	9	9	3	3		17,100	無	0	有WL(114) EF(133)		
22	442-II-022	木屋川	木屋川	南石町川	豊田町	石町	0.95	0.31	11	11	4	4	県道94m	13,950	無	0	有WL(114) EF(133)		
23	442-II-023	木屋川	木屋川	木屋川	豊田町	西長野	0.32	0.03	3	3	1	1	県道38m	2,700	無	0	有WL(114) EF(133)		
24	442-II-024	木屋川	木屋川	西長野川3	豊田町	西長野	0.20	0.02	3	3	1	1	県道66m	1,800	無	0	有WL(114) EF(133)		
25	442-II-025	木屋川	木屋川	東長野川2	豊田町	東長野	0.80	0.14	3	3	1	1		8,400	無	0	有WL(114) EF(133)		
26	442-II-026	栗野川	鷹子川	鷹子川	豊田町	鷹子	2.05	1.24	9	0	3	0		29,760	無	0	有WL(114) EF(133)	有2条	
27	442-II-027	栗野川	鷹子川	中八道川	豊田町	中八道	0.71	0.24	6	0	2	0		14,400	無	0	有WL(114) EF(133)		
28	442-II-028	栗野川	栗野川	鷹ノ子小川	豊田町	鷹ノ子	0.40	0.09	11	0	4	0		8,100	無	0	有WL(114) EF(133)		
29	442-II-029	栗野川	一ノ俣川	木浴上川1	豊田町	木浴上	0.55	0.15	3	0	1	0		9,000	無	0	有WL(114) EF(133)		
30	442-II-030	栗野川	一ノ俣川	本浴川	豊田町	本浴	0.65	0.20	11	0	4	0		12,000	無	0	有WL(114) EF(133)		
31	442-II-031	栗野川	一ノ俣川	本浴川	豊田町	本浴	0.38	0.11	9	0	3	0	国道220m	6,600	無	0	有WL(114) EF(133)		
32	442-II-032	栗野川	一ノ俣川	伊呂里川	豊田町	伊呂里	0.24	0.03	3	0	1	0		2,700	無	0	有WL(114) EF(133)		
33	442-II-033	栗野川	花瀬川	奥河川1	豊田町	奥河	0.70	0.07	3	0	1	0		7,300	無	0	有WL(114) EF(133)		
34	442-II-034	栗野川	花瀬川	奥河川2	豊田町	奥河	0.34	0.09	9	0	3	0		8,100	無	0	有WL(114) EF(133)		
35	442-II-035	栗野川	花瀬川	花瀬下川	豊田町	花瀬下	0.50	0.04	3	0	1	0		3,600	無	0	有WL(114) EF(133)		
36	442-II-036	栗野川	一ノ俣川	一俣温泉北川	豊田町	一ノ俣	0.40	0.09	11	0	4	0		8,100	無	0	有WL(114) EF(133)	有2条	
37	442-II-037	栗野川	一ノ俣川	上荒木川	豊田町	上荒木	0.30	0.03	9	0	3	0	国道80m	2,700	無	0	有WL(114) EF(133)		
38	442-II-038	栗野川	開作川	開作川	豊田町	開作	0.70	0.23	3	0	1	0		13,800	無	0	有WL(114) EF(133)	有2条	
39	442-II-039	栗野川	栗野川	殿居川	豊田町	殿居	0.27	0.02	6	0	2	0		1,800	無	0	有WL(114) EF(133)		
40	442-II-040	栗野川	李路子川	河内川1	豊田町	河内	0.13	0.01	6	0	2	0	国道50m	900	無	0	有WL(114) EF(133)		
41	442-II-041	栗野川	李路子川	河内川2	豊田町	河内	0.35	0.05	3	0	1	0	国道58m	4,500	無	0	有WL(114) EF(133)		
42	442-II-042	栗野川	李路子川	河内川3	豊田町	河内	0.60	0.12	3	0	1	0	国道88m	7,200	無	0	有WL(114) EF(133)		

番号	溪流番号	水系名	河川名	溪流名	所在地		流域概要		土石流危険区域				計画流出土砂量 (m <sup>3</sup> )	砂防施設		警戒避難基準雨量 (mm)	砂防指定地	
					町	字	溪流長 (km)	流域面積 (km <sup>2</sup> )	保全対象					左記以外の 公共施設等	砂防施設有無			未満砂量 (m <sup>3</sup> )
									人口		人家戸数							
					重複を含む	重複分を除く	重複を含む	重複分を除く	(人)	(人)	(戸)	(戸)						
					(人)	(人)	(戸)	(戸)										
43	442-II-043	栗野川	李路子川	河内川1	豊田町	河内	0.15	0.02	3	0	1	0	1,900		無	0	有WL(114) EF(133)	
44	442-II-044	栗野川	李路子川	河内川2	豊田町	河内	0.42	0.07	9	0	3	0	6,300	無	0	有WL(114) EF(133)		
45	442-II-045	栗野川	李路子川	奥菜畑川1	豊田町	奥菜畑川	1.55	0.60	6	0	2	0	21,600	無	0	有WL(114) EF(133)		
46	442-II-046	栗野川	李路子川	奥菜畑川2	豊田町	奥菜畑川	1.00	0.25	6	0	2	0	15,000	無	0	有WL(114) EF(133)		
47	442-II-047	栗野川	李路子川	小原川	豊田町	小原	0.83	0.30	3	0	1	0	18,000	無	0	有WL(114) EF(133)		
48	442-II-048	栗野川	李路子川	奥菜畑川4	豊田町	奥菜畑川	0.37	0.05	3	0	1	0	4,500	無	0	有WL(114) EF(133)		
49	442-II-049	栗野川	李路子川	大峠川	豊田町	大峠	0.26	0.04	3	0	1	0	県道36m 3,600	無	0	有WL(114) EF(133)		
50	442-II-050	栗野川	大風畑川	明兄川	豊田町	明兄	0.15	0.02	3	0	1	0	1,800	無	0	有WL(114) EF(133)		
51	442-II-051	栗野川	李路子川	上泉川1	豊田町	上泉	0.31	0.04	6	0	2	0	3,600	無	0	有WL(114) EF(133)		
豊田：準ずる溪流(28箇所)																		
1	442-III-001	木屋川			豊田町		0.00	0.00	0	0	0	0	0	無	0	無		
2	442-III-002	木屋川			豊田町		0.00	0.04	0	0	0	0	0	無	0	無		
3	442-III-003	木屋川			豊田町		0.00	0.07	0	0	0	0	0	無	0	無		
4	442-III-004	木屋川			豊田町		0.00	0.04	0	0	0	0	0	無	0	無		
5	442-III-005	木屋川			豊田町		0.00	0.02	0	0	0	0	0	無	0	無		
6	442-III-006	木屋川			豊田町		0.00	0.04	0	0	0	0	0	無	0	無		
7	442-III-007	木屋川			豊田町		0.00	0.02	0	0	0	0	0	無	0	無		
8	442-III-008	木屋川			豊田町		0.00	0.10	0	0	0	0	0	無	0	無		
9	442-III-009	木屋川			豊田町		0.00	0.00	0	0	0	0	0	無	0	無		
10	442-III-010	栗野川			豊田町		0.00	0.45	0	0	0	0	0	無	0	無		
11	442-III-011	栗野川			豊田町		0.00	0.36	0	0	0	0	0	無	0	無		
12	442-III-012	木屋川			豊田町		0.00	0.02	0	0	0	0	0	無	0	無		
13	442-III-013	栗野川			豊田町		0.00	0.02	0	0	0	0	0	無	0	無		
14	442-III-014	栗野川			豊田町		0.00	0.10	0	0	0	0	0	無	0	無		
15	442-III-015	栗野川			豊田町		0.00	0.38	0	0	0	0	0	無	0	無		
16	442-III-016	栗野川			豊田町		0.00	0.03	0	0	0	0	0	無	0	無		
17	442-III-017	栗野川			豊田町		0.00	0.62	0	0	0	0	0	無	0	無		
18	442-III-018	栗野川			豊田町		0.00	0.03	0	0	0	0	0	無	0	無		
19	442-III-019	栗野川			豊田町		0.00	0.16	0	0	0	0	0	無	0	無		
20	442-III-020	栗野川			豊田町		0.00	0.01	0	0	0	0	0	無	0	無		
21	442-III-021	栗野川			豊田町		0.00	1.09	0	0	0	0	0	無	0	無		
22	442-III-022	栗野川			豊田町		0.00	0.03	0	0	0	0	0	無	0	無		
23	442-III-023	栗野川			豊田町		0.00	0.20	0	0	0	0	0	無	0	無		
24	442-III-024	栗野川			豊田町		0.00	0.02	0	0	0	0	0	無	0	無		
25	442-III-025	栗野川			豊田町		0.00	0.01	0	0	0	0	0	無	0	無		
26	442-III-026	栗野川			豊田町		0.00	0.03	0	0	0	0	0	無	0	無		
27	442-III-027	栗野川			豊田町		0.00	0.01	0	0	0	0	0	無	0	無		
28	442-III-028	栗野川			豊田町		0.00	0.04	0	0	0	0	0	無	0	無		

番号	溪流番号	水系名	河川名	溪流名	所在地		流域概要		土石流危険区域						計画流出土砂量 (m <sup>3</sup> )	砂防施設		警戒避難基準雨量 (mm)	砂防指定地
					町	字	溪流長 (km)	流域面積 (km <sup>2</sup> )	保全対象				左記以外の 公共施設等	砂防施設有無		未 満 砂 量 (m <sup>3</sup> )			
									人口		人家戸数								
									重複を含む (人)	重複分を除く (人)	重複を含む (戸)	重複分を除く (戸)							
																	重 複 分 を 除 く (人)		
豊北：危険溪流Ⅰ(19箇所)																			
1	444-I-001	栗野川	栗野川	原川	豊北町	原	0.34	0.04	22	22	7	7		3,600	無	0	有WL(141) EF(194)		
2	444-I-002	栗野川	滑川	神田口川	豊北町	駅前	0.23	0.03	19	19	6	6		2,700	無	0	有WL(141) EF(194)		
3	444-I-003	栗野川	滑川	滝部川	豊北町	滝部	0.20	0.04	32	32	10	10		3,600	無	0	有WL(141) EF(194)		
4	444-I-004	栗野川	蓋の井川	蓋の井小川	豊北町	蓋の井	0.35	0.10	13	13	4	4	集会施設1	9,000	無	0	有WL(141) EF(194)	有2条	
5	444-I-005	栗野川	栗野川	栗野川1	豊北町	栗野	0.75	0.16	3	3	1	1	集会施設1 県道108m	9,600	無	0	有WL(141) EF(194)		
6	444-I-006	栗野川	宮迫川	下宮迫川	豊北町	宮迫	0.63	0.21	22	22	7	7		12,600	有1基	27,843	有WL(141) EF(194)	有2条	
7	444-I-007	栗野川	栗野川	郷西上川	豊北町	郷西上	0.18	0.02	22	22	7	7	集会施設1	1,800	無	0	有WL(141) EF(194)		
8	444-I-008	栗野川	栗野川	栗野川2	豊北町	栗野	0.23	0.02	22	22	7	7		1,800	無	0	有WL(141) EF(194)		
9	444-I-009	沖田川	沖田川	浦南川	豊北町	浦	0.17	0.02	19	19	6	6		1,800	無	0	有WL(141) EF(194)		
10	444-I-010		浦北川	浦北川	豊北町	浦	0.12	0.04	48	48	15	15		3,600	無	0	有WL(141) EF(194)		
11	444-I-011		林際川	西林際川	豊北町	神田	0.47	0.04	19	19	6	6		3,600	無	0	有WL(141) EF(194)		
12	444-I-012		和久川	和久川	豊北町	和久	0.20	0.01	16	16	5	5		900	無	0	有WL(141) EF(194)		
13	444-I-013	矢玉川	矢玉川	恋地川	豊北町	矢玉	0.19	0.05	29	29	9	9		4,500	無	0	有WL(141) EF(194)		
14	444-I-014	矢玉川	矢玉川	志具尾川	豊北町	矢玉	0.52	0.15	48	48	15	15		9,000	有1基	2,262	有WL(141) EF(194)		
15	444-I-015		津波敷川	津波敷川	豊北町	津波敷	1.05	0.70	6	6	2	2	宿泊施設1	25,200	無	0	有WL(141) EF(194)	有2条	
16	444-I-016	二見川	二見川	辻ヶ畑川	豊北町	辻ヶ畑	0.47	0.05	10	10	3	3	集会施設1	4,500	無	0	有WL(141) EF(194)	有2条	
17	444-I-017	二見川	二見川	掛地川	豊北町	掛地	0.45	0.04	16	16	5	5		4,500	無	0	有WL(141) EF(194)		
18	444-I-018	二見川	二見川	二見南川	豊北町	二見	0.15	0.03	48	48	15	15		2,700	無	0	有WL(141) EF(194)	有2条	
19	444-I-019	二見川	二見川	二見西川	豊北町	二見西	0.60	0.12	19	19	6	6	寺等1 県道100m	7,200	無	0	有WL(141) EF(194)	有2条	
豊北：危険溪流Ⅱ(32箇所)																			
1	444-II-001	栗野川	八城川	上畑川1	豊北町	上畑	0.65	0.26	3	3	1	1		15,600	有1基	1,415	有WL(141) EF(194)		
2	444-II-002	栗野川	八城川	上畑川2	豊北町	上畑	0.22	0.03	6	6	2	2		2,700	無	0	有WL(141) EF(194)		
3	444-II-003	栗野川	太田川	上畑川3	豊北町	上畑	0.31	0.03	3	3	1	1		2,700	無	0	有WL(141) EF(194)		
4	444-II-004	栗野川	太田川	太郎原川	豊北町	太郎原	0.40	0.05	3	3	1	1	県道68m	4,500	無	0	有WL(141) EF(194)		
5	444-II-005	栗野川	太田川	太郎原川	豊北町	太郎原	0.16	0.02	3	3	1	1		1,800	無	0	有WL(141) EF(194)		
6	444-II-006	栗野川	太田川	下畑川1	豊北町	下畑	0.66	0.19	3	3	1	1		11,400	無	0	有WL(141) EF(194)		
7	444-II-007	栗野川	太田川	下畑川	豊北町	下畑	0.35	0.03	6	6	2	2		2,700	無	0	有WL(141) EF(194)		
8	444-II-008	栗野川	太田浴川	細浴川	豊北町	細浴	0.76	0.40	3	3	1	1		18,000	無	0	有WL(141) EF(194)		
9	444-II-009	栗野川	滑川	田代川	豊北町	田代	0.50	0.11	13	13	4	4		6,600	無	0	有WL(141) EF(194)		
10	444-II-010	栗野川	滑川	滝見橋川	豊北町	滝見橋	0.60	0.20	6	6	2	2	国道94m	12,000	無	0	有WL(141) EF(194)		
11	444-II-011	栗野川	蓋ノ井川	栗野川	豊北町	栗野	0.30	0.03	3	3	1	1		3,600	無	0	有WL(141) EF(194)		
12	444-II-012	栗野川	蓋ノ井川	北豊北峡川	豊北町	栗野	0.23	0.02	3	3	1	1		1,800	無	0	有WL(141) EF(194)		
13	444-II-013	栗野川	蓋ノ井川	西豊北峡川	豊北町	栗野	0.15	0.03	6	6	2	2		2,700	無	0	有WL(141) EF(194)		
14	444-II-014	栗野川	栗野川	市ノ瀬川1	豊北町	市ノ瀬	0.38	0.04	3	3	1	1	県道80m	3,600	無	0	有WL(141) EF(194)		
15	444-II-015	栗野川	栗野川	市ノ瀬川2	豊北町	市ノ瀬	0.35	0.04	3	3	1	1	県道64m	3,600	無	0	有WL(141) EF(194)		
16	444-II-016	栗野川	小河内川	小河内川1	豊北町	小河内	0.20	0.04	6	6	2	2		3,600	無	0	有WL(141) EF(194)	有2条	
17	444-II-017	栗野川	小河内川	小河内川2	豊北町	小河内	0.25	0.03	3	3	1	1		2,700	無	0	有WL(141) EF(194)	有2条	



番号	溪流番号	水系名	河川名	溪流名	所在地		流域概要		土石流危険区域						計画流出土砂量 (m <sup>3</sup> )	砂防施設		警戒避難基準雨量 (mm)	砂防指定地
					町	字	溪流長 (km)	流域面積 (km <sup>2</sup> )	保全対象				左記以外の 公共施設等	砂防施設有無		未満砂量 (m <sup>3</sup> )			
									人口		人家戸数								
									重複を含む (人)	重複分を除く (人)	重複を含む (戸)	重複分を除く (戸)							
					18	444-II-018	粟野川	小河内川	小河内川3	豊北町	小河内	0.35		0.06		3	3		
19	444-II-019	粟野川	宮迫川	宮迫川	豊北町	宮迫	0.40	0.09	10	10	3	3			8,100	無	0	有WL(141) EF(194)	
20	444-II-020	粟野川	粟野川	郷西下川	豊北町	郷西下	0.20	0.02	10	10	3	3		1,800	無	0	有WL(141) EF(194)		
21	444-II-021		安崎川	安崎川	豊北町	安崎	0.37	0.05	0	0	1	1		4,500	無	0	有WL(141) EF(194)		
22	444-II-022	矢玉川	根崎川	城山川1	豊北町	城山	0.24	0.03	3	3	1	1		2,700	無	0	有WL(141) EF(194)		
23	444-II-023	矢玉川	根崎川	城山川2	豊北町	城山	0.12	0.02	3	3	1	1		1,800	無	0	有WL(141) EF(194)		
24	444-II-024	矢玉川	根崎川	根崎川	豊北町	根崎	0.17	0.02	6	6	2	2		1,800	無	0	有WL(141) EF(194)		
25	444-II-025	荒田川	荒田川	城山川	豊北町	城山	0.20	0.04	3	3	1	1		3,600	無	0	有WL(141) EF(194)		
26	444-II-026	二見川	二見川	二見川	豊北町	二見	0.20	0.02	3	3	1	1		1,800	無	0	有WL(141) EF(194)	有 2条	
27	444-II-027	二見川	二見川	辻ヶ畑川1	豊北町	辻ヶ畑	0.38	0.14	3	3	1	1		8,400	無	0	有WL(141) EF(194)		
28	444-II-028	二見川	二見川	辻ヶ畑2	豊北町	辻ヶ畑	0.30	0.04	3	3	1	1		3,600	無	0	有WL(141) EF(194)	有 2条	
29	444-II-029	二見川	二見川	辻ヶ畑川4	豊北町	辻ヶ畑	0.25	0.07	6	6	2	2		6,300	無	0	有WL(141) EF(194)	有 2条	
30	444-II-030	二見川	二見川	辻ヶ畑川5	豊北町	辻ヶ畑	0.20	0.07	3	3	1	1		6,300	無	0	有WL(141) EF(194)	有 2条	
31	444-II-031	二見川	二見川	辻ヶ畑川8	豊北町	辻ヶ畑	0.33	0.05	3	3	1	1		4,500	無	0	有WL(141) EF(194)	有 2条	
32	444-II-032	二見川	二見川	辻ヶ東川	豊北町	二見	0.65	0.12	13	13	4	4		7,200	無	0	有WL(141) EF(194)		
豊北：準ずる溪流(70箇所)																			
1	444-III-001	粟野川			豊北町		0.00	0.27	0	0	0	0		0	無	0	無		
2	444-III-002	粟野川			豊北町		0.00	0.05	0	0	0	0		0	無	0	無		
3	444-III-003	粟野川			豊北町		0.00	0.26	0	0	0	0		0	無	0	無		
4	444-III-004	粟野川			豊北町		0.00	0.02	0	0	0	0		0	無	0	無		
5	444-III-005	粟野川			豊北町		0.00	0.82	0	0	0	0		0	無	0	無		
6	444-III-006	粟野川			豊北町		0.00	0.02	0	0	0	0		0	無	0	無		
7	444-III-007	粟野川			豊北町		0.00	0.04	0	0	0	0		0	無	0	無		
8	444-III-008	粟野川			豊北町		0.00	0.05	0	0	0	0		0	無	0	無		
9	444-III-009	粟野川			豊北町		0.00	0.02	0	0	0	0		0	無	0	無		
10	444-III-010	粟野川			豊北町		0.00	0.02	0	0	0	0		0	無	0	無		
11	444-III-011	粟野川			豊北町		0.00	0.54	0	0	0	0		0	無	0	無		
12	444-III-012	粟野川			豊北町		0.00	0.05	0	0	0	0		0	無	0	無		
13	444-III-013	粟野川			豊北町		0.00	0.06	0	0	0	0		0	無	0	無		
14	444-III-014	粟野川			豊北町		0.00	0.01	0	0	0	0		0	無	0	無		
15	444-III-015	粟野川			豊北町		0.00	0.02	0	0	0	0		0	無	0	無		
16	444-III-016	粟野川			豊北町		0.00	0.09	0	0	0	0		0	無	0	無		
17	444-III-017	粟野川			豊北町		0.00	0.53	0	0	0	0		0	無	0	無		
18	444-III-018	粟野川			豊北町		0.00	0.08	0	0	0	0		0	無	0	無		
19	444-III-019	粟野川			豊北町		0.00	0.13	0	0	0	0		0	無	0	無		
20	444-III-020	荒田川			豊北町		0.00	0.07	0	0	0	0		0	無	0	無		
21	444-III-021	荒田川			豊北町		0.00	0.07	0	0	0	0		0	無	0	無		
22	444-III-022	荒田川			豊北町		0.00	0.10	0	0	0	0		0	無	0	無		

番号	溪流番号	水系名	河川名	溪流名	所在地		流域概要		土石流危険区域				計画流出土砂量 (m³)	砂防施設		警戒避難基準雨量 (mm)	砂防指定地	
					町	字	溪流長 (km)	流域面積 (km²)	保全対象					左記以外の 公共施設等	砂防施設有無			未滴砂量 (m³)
									人口		人家戸数							
									重複を含む	重複分を除く	重複を含む	重複分を除く						
23	444-III-023	粟野川			豊北町		0.00	0.19	0	0	0	0	0	無	0	無		
24	444-III-024	粟野川			豊北町		0.00	0.01	0	0	0	0	0	無	0	無		
25	444-III-025	粟野川			豊北町		0.00	0.17	0	0	0	0	0	無	0	無		
26	444-III-026	粟野川			豊北町		0.00	0.03	0	0	0	0	0	無	0	無		
27	444-III-027	粟野川			豊北町		0.00	0.26	0	0	0	0	0	無	0	無		
28	444-III-028	粟野川			豊北町		0.00	0.22	0	0	0	0	0	無	0	無		
29	444-III-029	粟野川			豊北町		0.00	0.09	0	0	0	0	0	無	0	無		
30	444-III-030	粟野川			豊北町		0.00	0.01	0	0	0	0	0	無	0	無		
31	444-III-031	粟野川			豊北町		0.00	0.02	0	0	0	0	0	無	0	無		
32	444-III-032	粟野川			豊北町		0.00	0.10	0	0	0	0	0	無	0	無		
33	444-III-033	粟野川			豊北町		0.00	0.03	0	0	0	0	0	無	0	無		
34	444-III-034	粟野川			豊北町		0.00	0.01	0	0	0	0	0	無	0	無		
35	444-III-035				豊北町		0.00	0.06	0	0	0	0	0	無	0	無		
36	444-III-036	沖田川			豊北町		0.00	0.06	0	0	0	0	0	無	0	無		
37	444-III-037				豊北町		0.00	0.04	0	0	0	0	0	無	0	無		
38	444-III-038				豊北町		0.00	0.06	0	0	0	0	0	無	0	無		
39	444-III-039	沖田川			豊北町		0.00	0.30	0	0	0	0	0	無	0	無		
40	444-III-040	沖田川			豊北町		0.00	0.02	0	0	0	0	0	無	0	無		
41	444-III-041	沖田川			豊北町		0.00	0.01	0	0	0	0	0	無	0	無		
42	444-III-042	沖田川			豊北町		0.00	0.03	0	0	0	0	0	無	0	無		
43	444-III-043	沖田川			豊北町		0.00	0.01	0	0	0	0	0	無	0	無		
44	444-III-044	沖田川			豊北町		0.00	0.09	0	0	0	0	0	無	0	無		
45	444-III-045	沖田川			豊北町		0.00	0.06	0	0	0	0	0	無	0	無		
46	444-III-046	沖田川			豊北町		0.00	0.04	0	0	0	0	0	無	0	無		
47	444-III-047	沖田川			豊北町		0.00	0.05	0	0	0	0	0	無	0	無		
48	444-III-048	沖田川			豊北町		0.00	0.01	0	0	0	0	0	無	0	無		
49	444-III-049	沖田川			豊北町		0.00	0.04	0	0	0	0	0	無	0	無		
50	444-III-050	沖田川			豊北町		0.00	0.02	0	0	0	0	0	無	0	無		
51	444-III-051	沖田川			豊北町		0.00	0.02	0	0	0	0	0	無	0	無		
52	444-III-052	荒田川			豊北町		0.00	0.04	0	0	0	0	0	無	0	無		
53	444-III-053	荒田川			豊北町		0.00	0.04	0	0	0	0	0	無	0	無		
54	444-III-054				豊北町		0.00	0.02	0	0	0	0	0	無	0	無		
55	444-III-055				豊北町		0.00	0.01	0	0	0	0	0	無	0	無		
56	444-III-056				豊北町		0.00	0.05	0	0	0	0	0	無	0	無		
57	444-III-057	矢玉川			豊北町		0.00	0.01	0	0	0	0	0	無	0	無		
58	444-III-058	矢玉川			豊北町		0.00	0.02	0	0	0	0	0	無	0	無		
59	444-III-059	矢玉川			豊北町		0.00	0.03	0	0	0	0	0	無	0	無		

番号	溪流番号	水系名	河川名	溪流名	所在地		流域概要		土石流危険区域						計画流出土砂量 (m <sup>3</sup> )	砂防施設		警戒避難基準雨量 (mm)	砂防指定地
					町	字	溪流長 (km)	流域面積 (km <sup>2</sup> )	保全対象				左記以外の 公共施設等	砂防施設有無		未滴砂量 (m <sup>3</sup> )			
									人口		人家戸数								
					重複を含む	重複分を除く	重複を含む	重複分を除く											
					(人)	(人)	(戸)	(戸)											
60	444-Ⅲ-060	矢玉川			豊北町		0.00	0.08	0	0	0	0		0	無	0	無		
61	444-Ⅲ-061	矢玉川			豊北町		0.00	0.03	0	0	0	0		0	無	0	無		
62	444-Ⅲ-062	矢玉川			豊北町		0.00	0.07	0	0	0	0		0	無	0	無		
63	444-Ⅲ-063	矢玉川			豊北町		0.00	0.04	0	0	0	0		0	無	0	無		
64	444-Ⅲ-064				豊北町		0.00	0.01	0	0	0	0		0	無	0	無		
65	444-Ⅲ-065	二見川			豊北町		0.00	0.12	0	0	0	0		0	無	0	無		
66	444-Ⅲ-066	二見川			豊北町		0.00	0.15	0	0	0	0		0	無	0	無		
67	444-Ⅲ-067	二見川			豊北町		0.00	0.01	0	0	0	0		0	無	0	無		
68	444-Ⅲ-068	二見川			豊北町		0.00	0.06	0	0	0	0		0	無	0	無		
69	444-Ⅲ-069	二見川			豊北町		0.00	0.09	0	0	0	0		0	無	0	無		
70	444-Ⅲ-070	二見川			豊北町		0.00	0.11	0	0	0	0		0	無	0	無		

[4-14] 山地災害危険地区関係 (県森林整備課、県下関農林事務所森林部、市農林水産振興部)

(1) 山腹崩壊危険地区

番号	地区名	町	大字等・小字等	危険度	危険積地区	進治抄山状事況業	公共施設等			保安林等	の前回調査
							人家戸数	公共施設			
								種類	数量		
1	金島		吉母・金島	C	1ha	無	4戸	市道	200m	無	A
2	黒島		吉母・黒島	B	1ha	一部概成	51戸	市道 魚市場	100m 1	有	A
3	宗房		吉見上・宗房	A	1ha	無	74戸	市道	300m	無	B
4	山瀬		内日上・山瀬	A	5ha	無	128戸	市道	500m	無	B
5	上井田		井田・上井田	B	2ha	無	103戸	市道 公民館 官公署	200m 1 1	無	A
6	形山		形山・形山	B	1ha	無	39戸	国道 (有料道路)	200m	無	C
7	宮崎		豊浦村・宮崎	A	1ha	概成	52戸			無	B
8	逢坂第1		豊浦村・逢坂	A	2ha	無	71戸	市道	200m	無	A
9	逢坂第2		豊浦村・逢坂	A	2ha	無	43戸	市道	200m	無	A
10	中六波		豊浦村・中六波	B	2ha	無	109戸	市道	200m	有	B
11	河内		員光・河内	B	1ha	無	24戸	市道	200m	無	B
12	神田		神田・神田	A	2ha	無	21戸	市道	200m	無	A
13	大組		山田・大組	A	3ha	無	11戸	市道	200m	無	B
14	畑		阿内・畑	B	2ha	無	17戸	市道	200m	有	C
15	桑ヶ市		阿内・桑ヶ市	A	2ha	無	52戸	市道	300m	無	B
16	山根		阿内・山根	A	4ha	無	48戸	市道	300m	無	B
17	岡		阿内・岡	B	2ha	無	25戸	市道	300m	無	A
18	木屋		吉田・木屋	A	2ha	無	40戸	県道	300m	無	B
19	金ヶ峠		吉田・金ヶ峠	A	2ha	無	20戸	市道	200m	無	A
20	中村		小月・中村	A	2ha	無	19戸	県道 鉄道	100m 1	無	B
21	奥畑		吉見・奥畑	C	1ha	無	4戸	市道	100m	無	B
22	高地		植田・高地	C	1ha	一部概成	7戸	県道 市道	100m 100m	無	C
23	中迫		小月・中迫	B	1ha	一部概成	5戸	市道	100m	無	B
24	南町		松小田・南町	B	1ha	一部概成	9戸	市道	100m	無	C
25	アイゼン堂		吉田地方・アイゼン堂	C	2ha	一部概成	3戸	市道	300m	有	C
26	井原		松屋・井原	B	2ha	一部概成	0戸	市道	200m	有	B
27	勝山		楠乃・勝山	A	2ha	一部概成	50戸	市道 変電所	300m 1	有	A
28	笹ヶ瀬		松屋・笹ヶ瀬	B	1ha	一部概成	0戸	市道	100m	無	C
29	掛		吉田・掛	B	6ha	一部概成	1戸	市道	600m	有	C
30	野添		吉見・野添	B	1ha	無	18戸	市道	100m	無	C
31	寺山		内日下・寺山	B	1ha	無	22戸	市道	50m	無	C
32	霊鷲		楠乃・霊鷲	A	1ha	無	122戸	市道	100m	有	A
33	一ノ馬場		吉田・一ノ馬場	C	1ha	未成	9戸			有	C
34	川頭		井田・川頭	C	1ha	一部概成	0戸	林道	300m	有	C
35	伊毛		阿内・伊毛	B	1ha	概成	40戸	市道	200m	無	C
36	西ノ端		西ノ端	A	1ha	概成	34戸			無	C
37	寺口		吉田・寺口	A	1ha	概成	16戸			無	C
38	津原		神田・津原	A	1ha	概成	13戸			無	C

番号	地区名	町	大字等・小字等	危険度	危険積地区	進治 抄山 状事 況業	公共施設等		保安林等	の前 危険 調査	
							人家 戸数	公共施設			
								種類			数量
39	大谷		吉田地方・大谷	C	1ha	概成	2戸		無	C	
40	屋敷	菊川	久野・屋敷	A	2ha	無	26戸	県道 公民館	300m 1	無	A
41	萩ヶ台	菊川	上岡枝・萩ヶ台	B	2ha	無	12戸	市道	200m	無	C
42	谷井	菊川	下保木・谷井	A	1ha	無	24戸	市道 公民館	100m 1	無	B
43	道市	菊川	道市・道市	A	1ha	一部概成	15戸	県道	100m	無	C
44	峠	菊川	久野・峠	A	1ha	一部概成	13戸	市道	100m	無	B
45	峠第2	菊川	久野・峠	A	1ha	一部概成	20戸	県道	100m	無	C
46	大藤	菊川	貴飯・大藤	C	1ha	無	7戸	県道	300m	無	C
47	藤内畑	菊川	貴飯・藤内畑	B	1ha	無	17戸	県道	100m	無	C
48	江戸	菊川	久野・江戸	C	1ha	無	4戸	市道	50m	無	C
49	山下	菊川	貴飯・山下	B	1ha	無	7戸			無	C
50	森ノ本	菊川	久野・森ノ本	C	1ha	無	8戸	市道	100m	無	C
51	桐の木	菊川	日新・桐の木	B	1ha	未成	21戸			無	C
52	庵ノ上	菊川	貴飯・庵ノ上	A	1ha	無	10戸	国道	100m	無	C
53	実近	菊川	上保木・実近	A	2ha	無	87戸			無	C
54	法事坊	菊川	久野・法事坊	C	1ha	概成	8戸	県道	200m	有	C
55	伊良ヶ谷	菊川	上岡枝・伊良ヶ谷	C	1ha	一部概成	0戸	市道	200m	有	A
56	屋敷山	菊川	轡井・屋敷山	C	1ha	概成	2戸	県道	200m	無	A
57	瑞林	菊川	轡井・瑞林	A	1ha	概成	8戸	県道 市道	100m 80m	無	A
58	湯谷	菊川	上保木・湯谷	C	1ha	未成	1戸	市道	50m	無	無
59	下八道	豊田	八道・下八道	C	1ha	無	5戸	市道	50m	無	C
60	佐野	豊田	佐野・佐野	C	1ha	無	2戸	市道	100m	無	C
61	中八道	豊田	八道・中八道	B	2ha	無	10戸	市道	200m	無	C
62	小谷	豊田	浮石・小谷	A	1ha	無	6戸			無	C
63	矢田	豊田	矢田・矢田	A	1ha	無	29戸	市道 病院	200m 1	無	A
64	石町	豊田	西長野・石町	A	3ha	無	30戸	県道	300m	無	B
65	戸谷	豊田	大河内・戸谷	B	1ha	無	14戸	市道	200m	無	B
66	台	豊田	今出・台	B	1ha	無	2戸	県道	1,000m	無	C
67	稲見上	豊田	稲見・稲見上	B	1ha	無	17戸	林道	200m	無	C
68	木田	豊田	今出・木田	B	1ha	無	7戸	市道	50m	無	C
69	仁吾	豊田	殿居・仁吾	B	1ha	無	13戸			無	C
70	中浮石	豊田	浮石・中浮石	B	1ha	無	4戸			無	C
71	大浴	豊田	大河内・大浴	A	1ha	無	36戸	市道	150m	有	C
72	八道	豊田	八道・八道	C	1ha	無	4戸	市道	100m	無	C
73	仮宿	豊田	稲見・仮宿	A	3ha	無	19戸	林道	50m	有	C
74	深山口	豊田	今出・深山口	C	1ha	無	2戸	市道	50m	無	C
75	殿名	豊田	八道・殿名	C	1ha	無	4戸	市道	70m	無	C
76	斧田	豊田	浮石・斧田	B	1ha	無	10戸	市道	200m	無	C
77	奥野	豊田	柰路子・奥野	B	1ha	概成	8戸	市道	200m	無	C
78	オケ谷	豊田	東長野・オケ谷	C	1ha	概成	2戸	市道	200m	無	C
79	一ノ瀬	豊田	殿敷・一ノ瀬	A	1ha	概成	10戸	市道	100m	無	C
80	後ひら	豊田	江良・後ひら	B	1ha	概成	4戸	市道	200m	無	C
81	魚切	豊田	江良・魚切	B	1ha	概成	2戸	県道	200m	有	C
82	金鶏	豊田	金道・金鶏	A	1ha	概成	11戸	市道	200m	無	C

番号	地区名	町	大字等・小字等	危険度	危険積地区	進治 抄山 状事 況業	公共施設等			保安林等	の前 危回 険調 度査
							人家 戸数	公共施設			
								種類	数量		
83	工見屋	豊田	今出・工見屋	B	1ha	概成	7戸			無	C
84	樋ヶ浴	豊田	宇内・樋ヶ浴	C	1ha	概成	2戸			無	C
85	井手向	豊田	殿居・井手向	C	1ha	概成	9戸			無	A
86	小畑	豊田	殿敷・小畑	C	1ha	概成	8戸	県道	100m	無	C
87	工屋敷	豊田	殿居・工屋敷	B	1ha	概成	7戸	市道	200m	無	C
88	清水	豊田	奎路子・清水	C	1ha	概成	4戸	市道	200m	無	C
89	見の越	豊田	荒木・見の越	C	1ha	無	7戸	国道 市道	200m 300m	無	C
90	河原田	豊田	河原田	C	1ha	無	3戸	市道	300m	無	B
91	斧田2	豊田	浮石・斧田	B	1ha	無	8戸	市道	200m	無	B
92	大山田	豊田	八道・大山田	C	1ha	無	0戸	市道	200m	無	C
93	茶ノ木	豊田	宇内・茶ノ木	B	1ha	概成	13戸	市道	30m	無	C
94	耕蒔	豊田	殿居・耕蒔	B	1ha	概成	12戸	国道	200m	無	C
95	勝負ヶ浴	豊田	浮石・勝負ヶ浴	C	1ha	未成	2戸	市道	100m	無	C
96	坐々羅	豊田	坐々羅	B	1ha	概成	2戸	市道	90m	無	無
97	どふの屋敷	豊田	金道・どふの屋敷	C	1ha	概成	2戸	市道	50m	無	無
98	垣深	豊田	宇内・垣深	B	1ha	概成	4戸	市道 県道	150m 150m	無	無
99	大河内	豊浦	宇賀・大河内	B	1ha	無	12戸	市道	200m	無	C
100	岩谷	豊浦	川棚・岩谷	A	1ha	無	10戸	市道	200m	無	C
101	奥畑	豊浦	川棚・奥畑	B	1ha	無	7戸	県道	200m	無	C
102	高野	豊浦	川棚・高野	A	1ha	無	23戸	市道	200m	無	C
103	中下	豊浦	川棚・中下	A	1ha	無	23戸	県道 市道	100m 400m	無	B
104	松谷	豊浦	川棚・松谷	A	1ha	無	52戸	市道	100m	無	A
105	沼	豊浦	黒井・沼	A	1ha	無	24戸	市道	200m	無	A
106	寺山	豊浦	川棚・寺山	B	1ha	無	27戸	市道	50m	無	C
107	家の上	豊浦	宇賀・家の上	A	1ha	無	18戸	市道	50m	無	C
108	戸通	豊浦	室津下・戸通	C	1ha	無	6戸			無	C
109	遠田	豊浦	厚母郷・遠田	C	1ha	無	6戸	市道	20m	無	C
110	阿遠	豊浦	厚母郷・阿遠	B	1ha	無	16戸	市道	20m	無	C
111	福万	豊浦	川棚・福万	A	1ha	概成	10戸			無	C
112	山すげ	豊浦	厚母郷・山すげ	B	1ha	無	87戸	国道	200m	無	B
113	城	豊浦	川棚・城	A	1ha	無	20戸	市道	100m	無	C
114	石印寺	豊浦	川棚・石印寺	B	1ha	無	19戸	県道 市道	200m 200m	無	B
115	湯玉	豊浦	宇賀・湯玉	A	2ha	一部概成	29戸	国道	300m	無	B
116	安迫	豊浦	宇賀・安迫	B	1ha	無	14戸	市道	50m	無	C
117	瀧	豊浦	川棚・瀧	A	1ha	無	14戸	市道	100m	無	C
118	後地	豊浦	涌田・後地	B	1ha	一部概成	35戸	市道	100m	無	B
119	湯町	豊浦	川棚・湯町	B	1ha	一部概成	17戸	市道	200m	無	C
120	中村	豊浦	吉永・中村	C	1ha	一部概成	5戸			無	C
121	河原	豊浦	室津下・河原	A	1ha	無	5戸	市道	100m	有	A
122	甲山	豊浦	室津下・甲山	C	1ha	無	4戸	市道	100m	有	C
123	間	豊浦	室津下・間	B	1ha	無	6戸	市道	200m	無	C
124	椿原	豊浦	室津上・椿原	B	1ha	無	14戸	県道	100m	無	B
125	家ノ迫	豊浦	室津上・家ノ迫	B	1ha	無	11戸	県道	200m	無	C
126	大休庵	豊浦	厚母郷・大休庵	B	2ha	無	78戸	国道	100m	無	A

番号	地区名	町	大字等・小字等	危険度	危険積地区	進治 抄山 状事 況業	公共施設等			保安林等	の前 回 危険 調査
							人家 戸数	公共施設			
								種類	数量		
127	荒田山	豊浦	宇賀・荒田山	C	1ha	一部概成	0戸	国道	300m	有	B
128	浦ノ上	豊浦	川棚・浦ノ上	B	1ha	概成	25戸	市道	100m	無	A
129	片山	豊浦	吉永・片山	A	1ha	概成	5戸	市道	100m	無	C
130	丸橋	豊浦	吉永・丸橋	A	1ha	概成	5戸	市道	100m	無	C
131	上畔	豊浦	川棚・上畔	C	1ha	未成	4戸	寺社	1	無	無
132	宮迫第1	豊北	粟野・宮迫	C	1ha	無	0戸	県道	200m	無	C
133	宮迫第2	豊北	粟野・宮迫	A	1ha	無	12戸	県道	200m	無	C
134	大浦	豊北	阿川・大浦	A	1ha	無	16戸	市道	100m	無	C
135	佛念	豊北	阿川・佛念	C	1ha	無	8戸			無	C
136	河内第2	豊北	阿川・河内	B	2ha	無	17戸	市道	200m	無	B
137	大音	豊北	阿川・大音	C	1ha	無	7戸	市道	200m	無	C
138	河内第1	豊北	阿川・河内	C	1ha	無	1戸	市道	100m	無	C
139	引地	豊北	阿川・引地	C	1ha	一部概成	3戸	市道	100m	無	C
140	小瀬戸	豊北	阿川・小瀬戸	A	2ha	一部概成	38戸	市道	300m	有	A
141	細井	豊北	阿川・細井	B	1ha	無	5戸	市道	100m	無	C
142	大久保	豊北	沖田・大久保	A	1ha	無	21戸	県道	200m	無	C
143	東法	豊北	神田・東法	C	1ha	無	3戸	市道	200m	無	C
144	特牛	豊北	神田・特牛	B	1ha	無	33戸	国道	200m	無	C
145	河原	豊北	角島・河原	C	1ha	無	3戸	県道	100m	無	C
146	平畑	豊北	阿川・平畑	A	2ha	無	11戸	市道	300m	無	B
147	西沢	豊北	神玉・西沢	C	1ha	無	5戸	市道	200m	無	C
148	河原第1	豊北	神玉・河原	C	1ha	無	5戸	市道	100m	無	C
149	河原第2	豊北	神玉・河原	B	1ha	無	4戸	市道	200m	無	C
150	切畑	豊北	神玉・切畑	A	1ha	一部概成	21戸			有	C
151	境下	豊北	滝部・境下	B	1ha	無	20戸	市道	200m	無	C
152	久森	豊北	滝部・久森	A	1ha	無	5戸	市道	50m	無	B
153	原	豊北	田耕・原	A	2ha	無	9戸	市道	200m	無	B
154	寺地第1	豊北	滝部・寺地	B	1ha	一部概成	4戸			無	B
155	寺地	豊北	滝部・寺地	A	1ha	概成	5戸	市道	200m	無	C
156	寺川	豊北	神田上・寺川	A	1ha	一部概成	17戸	市道	200m	無	A
157	飯塚	豊北	阿川・飯塚	C	1ha	一部概成	3戸	市道	100m	無	C
158	波原	豊北	神田上・波原	A	1ha	一部概成	11戸	市道	100m	無	C
159	江向第1	豊北	矢玉・江向	A	1ha	概成	13戸			有	C
160	黒瀬	豊北	角島・黒瀬	A	2ha	一部概成	50戸	県道 官公署	400m 1	有	B
161	立目	豊北	阿川・立目	A	1ha	一部概成	45戸	市道	100m	無	C
162	神田口	豊北	滝部・神田口	B	1ha	一部概成	2戸	市道	100m	無	C
163	大曲	豊北	阿川・大曲	C	1ha	一部概成	6戸	市道	200m	無	C
164	大代	豊北	滝部・大代	B	1ha	概成	10戸			無	B
165	肥中	豊北	神田・肥中	C	1ha	一部概成	6戸	市道	100m	無	B
166	島戸	豊北	神田・島戸	B	1ha	一部概成	10戸	市道	100m	無	B
167	特牛	豊北	神田・特牛	A	1ha	一部概成	18戸			無	A
168	旭ヶ丘	豊北	滝部・旭ヶ丘	C	1ha	一部概成	4戸	市道	200m	無	B
169	島戸東	豊北	神田・島戸東	C	1ha	無	6戸	市道	100m	無	C
170	特牛第2	豊北	神田・特牛	A	1ha	一部概成	53戸	市道 病院	200m 1	無	B
171	河原第3	豊北	角島・河原	B	1ha	無	11戸			無	C

番号	地区名	町	大字等・小字等	危険度	危険積地区	進治 抄山 状事 況業	公共施設等			保安林等	の前 危険 回調 度査
							人家 戸数	公共施設			
								種類	数量		
172	細井 2	豊北	阿川・細井	B	1ha	一部概成	15戸	市道	100m	無	C
173	河原第 2	豊北	角島・河原	A	1ha	一部概成	7戸			有	A
174	立目第 2	豊北	阿川・立目	B	1ha	一部概成	62戸	市道	200m	有	C
175	大曲第 2	豊北	阿川・大曲	B	1ha	一部概成	8戸	市道	100m	無	C
176	土井	豊北	阿川・土井	B	1ha	無	5戸	市道	100m	無	C
177	根崎	豊北	神田上・根崎	B	1ha	無	9戸	市道	100m	無	C
178	寺川第 2	豊北	神田上・寺川	A	1ha	無	12戸	市道	100m	無	C
179	下畑	豊北	北字賀・下畑	B	1ha	一部概成	2戸	市道	100m	無	C
180	黒瀬	豊北	角島・黒瀬	C	2ha	一部概成	5戸	市道	100m	無	C
181	小迫	豊北	粟野・小迫	A	1ha	無	12戸	学校	1	無	A
182	五千原	豊北	田耕・五千原	C	1ha	無	4戸	市道	100m	無	C
183	特牛	豊北	神田・特牛	B	1ha	無	4戸	市道	100m	無	C
184	鳴滝	豊北	神田・鳴滝	C	1ha	無	2戸	市道	100m	無	C
185	河原	豊北	神田上・河原	B	1ha	無	7戸	市道	100m	無	C
186	根崎第 2	豊北	神田上・根崎	B	1ha	無	6戸	市道	150m	無	C
187	高良	豊北	滝部・高良	C	1ha	無	7戸	市道	50m	無	C
188	寺川	豊北	神田上・寺川	B	1ha	無	10戸	市道	50m	無	C
189	向坊	豊北	滝部・向坊	C	1ha	無	4戸	市道	300m	無	C
190	寺畑	豊北	北字賀・寺畑	B	1ha	無	2戸	市道	300m	無	C
191	郷東	豊北	東野・郷東	A	7ha	未成	68戸	国道 県道	83m 9m	無	A
192	津波敷	豊北	神田上・津波敷	A	2ha	無	13戸	市道	200m	無	C
193	上太田	豊北	田耕・上太田	C	1ha	無	3戸	市道	50m	無	B
194	上畑	豊北	北字賀・上畑	C	1ha	無	7戸	市道	100m	無	C
195	下畑	豊北	田耕・下畑	A	1ha	無	28戸			無	A
196	江尻下	豊北	神田上・江尻下	C	1ha	一部概成	6戸	市道	30m	無	C
197	部上	豊北	田耕・部上	B	1ha	一部概成	5戸	市道	20m	無	C
198	野地	豊北	阿川・野地	C	1ha	無	5戸	市道	50m	無	C
199	中河内	豊北	田耕・中河内	B	1ha	無	3戸	県道	100m	無	C
200	中村	豊北	滝部・中村	C	1ha	無	8戸			無	C
201	神田口	豊北	滝部・神田口	C	1ha	無	4戸	県道	100m	無	C
202	寺畑	豊北	北字賀・寺畑	C	1ha	無	2戸	市道	50m	無	C
203	小河内	豊北	粟野・小河内	A	1ha	無	6戸			無	C
204	寺地	豊北	滝部・寺地	C	1ha	無	8戸	市道	100m	無	C
205	河原	豊北	神田上・河原	C	1ha	無	6戸	市道	50m	無	C
206	津波敷	豊北	神田上・津波敷	B	1ha	無	5戸			無	C
207	地方北	豊北	矢玉・地方北	A	1ha	無	49戸			無	C
208	寺地	豊北	滝部・寺地	A	1ha	概成	13戸	市道	80m	無	C
209	宮迫	豊北	粟野・宮迫	A	1ha	無	20戸			有	C
210	下太田	豊北	田耕・下太田	B	1ha	概成	6戸	県道 市道	175m 100m	無	C
211	河内	豊北	阿川・河内	B	1ha	無	10戸	市道	100m	無	C
212	神田口	豊北	滝部・神田口	C	1ha	無	4戸	市道	50m	無	C
213	大代	豊北	滝部・大代	B	1ha	概成	5戸	市道	20m	無	C
214	根崎	豊北	神田上・根崎	A	1ha	無	10戸	市道	40m	無	C
215	小迫	豊北	粟野・小迫	B	1ha	概成	16戸			無	C
216	河内	豊北	阿川・河内	A	2ha	無	13戸	市道	300m	無	C
217	寺地	豊北	滝部・寺地	C	1ha	無	3戸			無	C



番号	地区名	町	大字等・小字等	危険度	危険積地区	進治抄山状事況業	公共施設等			保安林等	の前回危険調査
							人家戸数	公共施設			
								種類	数量		
218	岡林	豊北	神田上・岡林	B	1ha	一部概成	13戸	市道	300m	無	C
219	上野	豊北	神田上・上野	B	1ha	無	30戸	市道	400m	無	C
220	寺畑	豊北	北字賀・寺畑	C	1ha	無	2戸	市道	100m	無	C
221	直子	豊北	神田上・直子	C	1ha	無	2戸	県道	200m	無	B
222	細井	豊北	阿川・細井	B	1ha	無	12戸	市道	70m	無	C
223	寺川第2	豊北	神田上・寺川	B	1ha	無	4戸	市道	200m	無	C
224	掛地	豊北	北字賀・掛地	B	1ha	一部概成	5戸	市道	200m	無	A
225	宮迫	豊北	粟野・宮迫	C	1ha	概成	2戸	市道	100m	有	C
226	杣地	豊北	田耕・杣地	B	2ha	無	0戸	林道	300m	有	B
227	辻ヶ畑上	豊北	神田上・辻ヶ畑上	C	1ha	無	7戸	市道	200m	無	C
228	島戸地方	豊北	神田・島戸地方	C	1ha	一部概成	9戸	その他	50m	無	C
229	河内	豊北	阿川・河内	B	1ha	一部概成	16戸	市道	60m	無	C
230	立目第3	豊北	阿川・立目	C	1ha	無	8戸			無	C
231	津波敷2	豊北	神田上・津波敷	A	1ha	無	13戸	市道	200m	無	C
232	直子	豊北	神田上・直子	C	1ha	概成	4戸	市道	200m	無	C
233	小瀬戸	豊北	阿川・小瀬戸	C	1ha	概成	5戸	市道	200m	無	C
234	寺地	豊北	滝部・寺地	C	1ha	一部概成	9戸	市道	300m	無	C
235	宮ノ下	豊北	宮ノ下	A	1ha	概成	13戸			無	C
236	絵籠	豊北	神田上・絵籠	C	1ha	未成	3戸	市道	100m	無	C
237	鍛冶屋	豊北	神田上・鍛冶屋	B	1ha	概成	3戸	市道	100m	無	C
238	石原	豊北	田耕・石原	B	1ha	概成	7戸	市道	200m	無	C
239	中絵	豊北	神田上・中絵	C	1ha	概成	5戸	県道	200m	無	C
240	大代	豊北	滝部・大代	A	1ha	概成	15戸	市道	50m	有	C
241	寺地第3	豊北	滝部・寺地	B	1ha	一部概成	4戸	市道	100m	無	C
242	峠	豊北	粟野・峠	C	1ha	概成	9戸			無	C
243	杣地2	豊北	田耕・杣地	C	1ha	無	4戸			無	C
244	中河内2	豊北	田耕・中河内	C	1ha	概成	9戸			無	C
245	小四郎瀬	豊北	粟野・小四郎瀬	C	1ha	概成	2戸	国道	100m	無	C
246	落合	豊北	神田上・落合	C	1ha	無	3戸			無	C
247	岩名	豊北	神田上・岩名	C	1ha	概成	2戸	市道	50m	無	無
248	土器田	豊北	北字賀・土器田	C	1ha	無	1戸	市道	30m	無	C
249	高良	豊北	滝部・高良	C	1ha	無	2戸	市道	30m	無	C
250	野地	豊北	滝部・野地	C	1ha	無	3戸	市道	35m	無	C

## (2) 崩壊土砂流出危険地区

番号	地区名	町	大字等・小字等	危険度	危険積地区	進治山状事業	公共施設等			保安林等	の前回調査
							人家戸数	公共施設			
								種類	数量		
1	御崎		吉母・御崎	C	1.3ha	無	9戸	市道	200m	無	B
2	一之瀬		内日上・一之瀬	A	0.8ha	無	20戸	県道 市道	100m 100m	無	B
3	下方		小野・下方	A	0.6ha	無	41戸	県道 市道	500m 500m	無	B
4	野久留米		豊浦村・野久留米	C	0.3ha	無	9戸	県道	300m	有	B
5	差葉		田倉・差葉	B	0.4ha	概成	313戸	市道	300m	有	B
6	年永		吉見・年永	A	2.0ha	無	10戸			無	A
7	船越		吉見・船越	A	2.2ha	一部概成	82戸	県道 市道 林道	600m 600m 7,000m	有	B
8	河内		福江・河内	B	1.6ha	一部概成	1戸	県道 市道	500m 1,500m	有	A
9	赤田代		内日上・赤田代	A	0.6ha	無	40戸	市道	1,000m	無	A
10	深坂		蒲生野・深田	C	6.0ha	一部概成	1戸	市道	1,500m	有	B
11	中村		内日上・中村	A	3.6ha	概成	25戸	県道 市道 公民館	400m 1,000m 1	有	A
12	亀ヶ原		内日上・亀ヶ原	A	1.3ha	無	30戸	県道	500m	有	A
13	石槌		豊浦村・石槌	A	1.9ha	一部概成	219戸	国道 市道	700m 500m	有	A
14	員湯田		員光・員湯田	B	0.8ha	無	30戸	市道	500m	有	B
15	伊毛		阿内・伊毛	A	4.5ha	無	49戸	市道	500m	無	A
16	一ヶ谷		松屋・一ヶ谷	C	0.8ha	無	4戸	市道	200m	有	B
17	北足河内		吉田・北足河内	A	0.9ha	無	32戸	市道	700m	無	A
18	亀ヶ原		内日上・亀ヶ原	A	3.1ha	一部概成	9戸	県道 市道 農道	100m 1,500m 5,000m	有	B
19	小野		阿内・小野	A	0.6ha	一部概成	11戸	県道 林道	800m 500m	有	A
20	町		吉田・町	B	1.1ha	概成	23戸	県道 市道	300m 200m	有	A
21	八ヶ迫		才川・八ヶ迫	A	0.9ha	無	259戸	国道 県道 市道 郵便局	700m 700m 10,000m 1	有	A
22	松小田		豊浦村・松小田	A	1.2ha	無	145戸	国道 市道	700m 500m	有	A
23	四王司		豊浦村・四王司	A	0.5ha	概成	222戸	市道	100m	有	B
24	年永		吉見上・宗房	B	0.4ha	無	101戸	市道	500m	無	A
25	真如寺		阿内・真如寺	C	0.6ha	無	0戸	市道	800m	無	A
26	畑		阿内・畑	A	1.3ha	無	50戸	市道	500m	有	B
27	寄ヶ浴		吉田地方・寄ヶ浴	C	0.2ha	一部概成	0戸	市道	1,500m	有	B
28	差葉2		田倉・差葉	A	0.3ha	一部概成	286戸	国道 市道	100m 1,500m	有	A
29	一ノ馬場		吉田・一ノ馬場	B	0.7ha	概成	8戸			有	C
30	上の山		井田・上の山	A	0.1ha	概成	17戸	県道 市道	300m 100m	有	A
31	入野		内日・入野	B	0.8ha	無	50戸	県道	300m	無	B
32	平原		阿内・平原	A	0.8ha	一部概成	10戸	市道	100m	有	C
33	地西		阿内・地西	B	0.8ha	一部概成	0戸	市道	100m	有	C
34	大行		小月・大行	A	0.8ha	一部概成	14戸	市道	100m	有	C

番号	地区名	町	大字等・小字等	危険度	危険面積地区	進治山 抄状事 況業	公共施設等		保安林等	の前 回 危険 調査	
							人家 戸数	公共施設			
								種類			数量
35	吉毛		吉田・吉毛	C	0.8ha	一部概成	2戸	市道	300m	有	C
36	寄ヶ浴2		吉田地方・寄ヶ浴	C	0.4ha	一部概成	0戸	市道	500m	有	B
37	伊藤田		阿内・伊藤田	B	1.1ha	一部概成	55戸	林道	300m	有	C
38	中村		山田・中村	B	0.5ha	一部概成	89戸	市道	100m	有	C
39	深坂2		蒲生野・深坂	A	0.8ha	概成	7戸	市道	300m	有	C
40	田倉山		田倉・田倉山	B	0.5ha	一部概成	259戸	市道	300m	有	C
41	奥山		才川・奥山	A	0.6ha	一部概成	127戸	市道	300m	有	B
42	岩滑		眞光・岩滑	C	0.5ha	一部概成	2戸	市道	300m	有	C
43	白岩		形山・白岩	B	0.5ha	一部概成	6戸	その他	100m	有	C
44	深坂1		蒲生野・深坂	B	0.5ha	概成	0戸	市道	1,300m	有	A
45	深坂2		蒲生野・深坂	C	0.2ha	概成	0戸	市道	1,300m	有	A
46	中ノ岳		吉田・中ノ岳	A	0.5ha	概成	27戸	市道	700m	有	A
47	吉毛2		吉田・吉毛	C	0.4ha	概成	3戸	県道	1,250m	有	A
48	ノ田		宇津井・ノ田	C	0.2ha	概成	0戸	市道	200m	有	B
49	ノ田		宇津井・ノ田	C	0.2ha	概成	6戸	市道	200m	有	C
50	薫木		阿内・薫木	C	0.1ha	無	0戸	県道	400m	無	無
51	大藤	菊川	貴飯・大藤	A	0.9ha	無	5戸	市道	1,000m	無	A
52	光月	菊川	貴飯・光月	A	3.3ha	一部概成	15戸	県道	1,000m	有	A
53	河内山	菊川	上岡枝・河内山	C	1.9ha	無	3戸	市道	1,000m	有	A
54	小合ヶ迫	菊川	西中山・小合ヶ迫	A	4.2ha	一部概成	6戸	県道	700m	有	A
55	河内	菊川	上保木・河内	A	0.9ha	無	7戸	市道	1,000m	無	A
56	寺尾	菊川	下保木・寺尾	C	0.1ha	概成	0戸	市道	100m	有	B
57	河内四郎ヶ谷	菊川	下保木・河内四郎ヶ谷	B	0.5ha	概成	0戸	県道	100m	無	C
58	防迫	菊川	吉賀・防迫	A	1.1ha	一部概成	9戸	県道	500m	有	A
59	上組	菊川	上保木・上組	A	1.3ha	一部概成	93戸	市道	500m	有	A
60	妙見	菊川	上大野・妙見	A	1.3ha	無	74戸	県道 市道	500m 500m	無	A
61	笹ヶ台	菊川	東中山・笹ヶ台	C	8.6ha	一部概成	1戸	市道 林道 水道施設	200m 1,300m 1	有	A
62	中野	菊川	上保木・中野	A	1.3ha	一部概成	64戸	市道	300m	有	A
63	上大野	菊川	上大野・上大野	A	1.1ha	無	134戸	県道 市道	300m 300m	無	A
64	上田部	菊川	上田部・上田部	C	4.2ha	一部概成	0戸	市道	700m	有	A
65	上七見	菊川	七見・上七見	B	1.3ha	無	1戸	市道	1,200m	有	A
66	勝地	菊川	久野・勝地	A	1.4ha	無	7戸	県道 市道	500m 500m	有	B
67	後浴	菊川	貴飯・後浴	A	2.2ha	概成	21戸	市道	500m	有	B
68	歌野	菊川	上岡枝・歌野	A	1.6ha	一部概成	5戸	市道 林道	1,000m 1,300m	有	A
69	戸谷	菊川	西中山・戸谷	B	3.6ha	未成	6戸	県道 市道	300m	有	A
70	柳谷	菊川	下保木・柳谷	C	1.9ha	一部概成	0戸	市道	300m	有	B
71	勝地第2	菊川	久野・勝地	B	0.8ha	概成	16戸	市道	200m	有	C
72	北ヶ迫	菊川	日新・北ヶ迫	B	1.4ha	無	35戸	市道	200m	無	B
73	永川	菊川	上岡枝・永川	C	0.4ha	一部概成	5戸	市道	500m	有	B
74	上久野	菊川	久野・上久野	A	1.2ha	概成	9戸	県道 市道 林道 集会所	500m 1,100m 200m 1	有	A
75	内山	菊川	吉賀・内山	A	1.1ha	一部概成	7戸	市道	500m	有	A
76	大浴	菊川	上保木・大浴	B	0.5ha	一部概成	7戸	市道	300m	有	C

番号	地区名	町	大字等・小字等	危険度	危険積地区	進治 治山 状況 事業	公共施設等			保安林等	の前 回 危険 調査
							人家 戸数	公共施設			
								種類	数量		
77	六万坊	菊川	日新・六万坊	A	1.0ha	一部概成	37戸	県道	1,000m	有	A
78	豊田地	菊川	響井・豊田地	C	0.6ha	概成	7戸	県道	1,500m	有	A
79	大浴2	菊川	上保木・大浴	A	1.1ha	概成	13戸	市道	600m	有	B
80	上瓣	菊川	瓣井・上瓣	A	2.1ha	無	3戸	市道 小学校 公民館	1,000m 1 1	無	A
81	河内ヶ浴	菊川	下保木・河内ヶ浴	C	0.2ha	概成	0戸	県道	500m	有	C
82	河内ヶ浴上	菊川	下保木・河内ヶ浴上	C	0.1ha	概成	0戸	県道	1,300m	無	C
83	河内ヶ浴	菊川	下保木・河内ヶ浴	C	0.1ha	概成	2戸	県道 市道	384m 39m	有	C
84	樋ヶ迫	菊川	貴飯・樋ヶ迫	B	1.3ha	概成	14戸	市道	500m	有	C
85	本浴	豊田	一ノ俣・本浴	A	3.3ha	概成	24戸	県道	500m	有	A
86	奥河	豊田	一ノ俣・奥河	A	3.0ha	概成	11戸	市道	1,000m	有	A
87	花瀬	豊田	一ノ俣・花瀬	A	2.7ha	一部概成	25戸	県道 市道	500m 300m	有	A
88	小原	豊田	柰路子・小原	A	3.1ha	概成	17戸	県道 市道	500m 500m	有	A
89	郷ヶ迫	豊田	柰路子・郷ヶ迫	B	5.9ha	概成	2戸	県道	700m	有	A
90	奥野	豊田	柰路子・奥野	A	0.8ha	無	19戸	県道 市道	200m 700m 1m 1m 200 700	有	A
91	大風畑	豊田	柰路子・大風畑	C	0.8ha	無	3戸	市道	1,500m	無	A
92	岩滑	豊田	浮石・岩滑	B	0.7ha	無	11戸	市道	1,000m	無	A
93	大河内	豊田	萩原・大河内	C	0.5ha	一部概成	5戸	市道	1,000m	有	A
94	夕ヶ峠	豊田	今出・夕ヶ峠	A	2.2ha	無	19戸	市道	1,000m	有	A
95	開作	豊田	殿居・開作	C	14.4ha	概成	1戸	市道 学校	3,500m 1	有	A
96	上稲見	豊田	稲見・上稲見	C	3.6ha	一部概成	1戸	市道 林道	2,000m 900m	有	A
97	大州川	豊田	地吉・大州田	C	4.0ha	無	0戸	林道 ダム	800m 1	有	A
98	百合野	豊田	大河内・百合野	A	1.6ha	無	51戸	県道 市道	200m 300m	有	A
99	神上川	豊田	上殿敷・神上川	A	12.5ha	概成	12戸	県道 林道	1,000m 2,600m	有	A
100	江良	豊田	江良・江良	A	4.2ha	一部概成	6戸	県道 市道	600m 200m	有	A
101	石町	豊田	江良・石町	A	1.7ha	無	10戸	県道 市道	400m 200m	無	A
102	足河内	豊田	一の俣・足河内	A	3.4ha	一部概成	7戸	市道	500m	有	A
103	地吉	豊田	大河内・地吉	B	1.3ha	無	0戸	県道 ダム	100m 1	有	A
104	琵琶ノ甲	豊田	柰路子・琵琶ノ甲	B	2.4ha	概成	3戸	県道 林道	1,200m 1,200m	有	A
105	杉谷第2	豊田	柰路子・杉谷	B	0.5ha	無	3戸	県道	200m	有	C
106	岩滑	豊田	浮石・岩滑	A	0.9ha	無	5戸	市道	200m	有	B
107	天井ヶ原	豊田	一ノ俣・天井ヶ原	B	3.6ha	概成	0戸	国道	2,000m	有	A
108	蟹廻り	豊田	江良・蟹廻り	C	1.4ha	概成	0戸	県道	2,200m	有	B
109	長野	豊田	柰路子・長野	B	1.3ha	無	5戸	県道	1,800m	有	A
110	大場山	豊田	柰路子・大場山	C	2.5ha	一部概成	1戸	国道	1,250m	有	C
111	仮ヶ浴	豊田	柰路子・仮ヶ浴	C	0.7ha	概成	3戸	国道	900m	有	B
112	戸谷	豊田	大河内・戸谷	C	3.2ha	概成	0戸	県道	2,000m	有	A

番号	地区名	町	大字等・小字等	危険度	危険積地区	進治 山 状 事 業	公共施設等			保安林等	の前 回 調 査
							人家 戸数	公共施設			
								種類	数量		
113	一の井出	豊田	庭田・一の井出	C	4.5ha	無	4戸	林道	1,600m	有	B
114	上山	豊田	鷹子・上山	A	2.8ha	概成	13戸	林道	800m	有	C
115	仮ヶ浴2	豊田	柰路子・仮ヶ浴	B	0.6ha	概成	2戸	県道	2,000m	有	B
116	東長野1	豊田	東長野・東長野	C	3.6ha	一部概成	0戸	県道	2,000m	有	B
117	東長野2	豊田	東長野・東長野	C	8.4ha	一部概成	3戸	県道	1,500m	有	A
118	東長野3	豊田	東長野・東長野	C	1.6ha	一部概成	0戸	県道	2,500m	有	B
119	迫	豊田	一ノ俣・迫	B	0.8ha	一部概成	0戸	市道	500m	有	B
120	豊田湖1	豊田	今出・豊田湖	B	0.8ha	概成	4戸	県道	100m	有	C
121	豊田湖2	豊田	今出・豊田湖	B	0.8ha	一部概成	0戸	林道	300m	有	C
122	豊田湖3	豊田	今出・豊田湖	A	0.8ha	一部概成	14戸	市道	300m	有	B
123	鳴川	豊田	柰路子・鳴川	B	0.8ha	一部概成	0戸	県道	200m	有	C
124	豊田湖5	豊田	今出・豊田湖	B	0.8ha	一部概成	0戸	県道	200m	有	C
125	長野2	豊田	柰路子・長野	B	0.6ha	一部概成	3戸	県道	500m	有	B
126	華山	豊田	江良・華山	B	0.9ha	一部概成	0戸	県道	500m	有	B
127	安田ヶ迫	豊田	城戸・安田ヶ迫	B	0.8ha	概成	0戸	県道	500m	有	C
128	東長野4	豊田	東長野・東長野	A	0.5ha	一部概成	27戸	市道	300m	有	C
129	下山	豊田	東長野・東長野	B	0.5ha	一部概成	0戸	市道	500m	有	C
130	奥菜畑	豊田	柰路子・奥菜畑	A	0.5ha	一部概成	6戸	市道	800m	有	A
131	坊主ヶ浴1	豊田	八道・坊主ヶ浴	B	2.2ha	概成	0戸	市道	800m	有	B
132	大河内	豊田	大河内・大河内	B	0.2ha	概成	30戸	県道	600m	有	C
133	高山1	豊田	高山	A	0.3ha	概成	32戸	市道	1,000m	有	C
134	高山2	豊田	高山	A	0.1ha	概成	12戸	市道	1,000m	有	B
135	高山2	豊田	東長野・高山2	C	0.4ha	概成	0戸	県道	300m	有	C
136	高山3	豊田	高山・高山	B	0.2ha	概成	10戸	県道	300m	有	C
137	紺屋敷	豊田	高山	C	0.1ha	概成	2戸	市道	300m	有	C
138	本郷	豊浦	宇賀・本郷	A	0.9ha	概成	38戸	国道	200m	有	A
139	滝ヶ迫	豊浦	宇賀・滝ヶ迫	B	1.4ha	無	1戸	県道 市道	500m 400m	無	B
140	神宮	豊浦	小串・神宮	C	2.9ha	一部概成	9戸	国道 市道 警察署	200m 700m 1	有	B
141	砥石場	豊浦	川棚・砥石場	A	1.7ha	一部概成	24戸	国道 市道	300m 1,000m	有	A
142	山下	豊浦	川棚・山下	B	0.6ha	概成	17戸	県道 市道	200m 100m	有	A
143	台	豊浦	川棚・台	C	0.7ha	一部概成	5戸	県道	300m	有	C
144	清水	豊浦	川棚・清水	C	0.5ha	無	5戸	市道	400m	無	B
145	涌田	豊浦	涌田・涌田	A	0.1ha	無	78戸	県道 市道	100m 100m	有	A
146	西明寺	豊浦	厚母郷・西明寺	A	0.9ha	無	18戸	国道 市道	500m 500m	無	B
147	石印寺	豊浦	黒井・石印寺	A	2.2ha	無	23戸	県道 市道	200m 1,500m	無	A
148	狩音	豊浦	吉永・狩音	B	2.7ha	無	2戸	県道 市道	200m 1,500m	有	A
149	市ノ内	豊浦	吉永・市ノ内	C	2.4ha	無	2戸	県道 市道	300m 1,300m	無	B
150	本郷第3	豊浦	宇賀・本郷	A	0.6ha	一部概成	70戸	国道 市道	300m 500m	有	A
151	本郷	豊浦	宇賀・本郷	A	1.1ha	無	6戸	国道 県道	200m 500m	無	B
152	大河内	豊浦	宇賀・大河内	A	0.5ha	無	14戸	県道 市道	500m 500m	無	A
153	横道	豊浦	川棚・横道	A	0.9ha	無	19戸	県道 市道	300m 400m	無	A

番号	地区名	町	大字等・小字等	危険度	危険面積地区	進治山抄状況業	公共施設等		保安林等	の前危険調査	
							人家戸数	公共施設			
								種類			数量
154	奥畑	豊浦	宇賀・奥畑	A	0.6ha	無	8戸	県道	700m	無	A
155	湯玉	豊浦	宇賀・湯玉	A	0.5ha	無	30戸	国道 市道	100m 500m	無	A
156	猪尾	豊浦	宇賀・猪尾	A	0.6ha	無	334戸	国道 市道	200m 300m	無	B
157	湯玉在	豊浦	宇賀・湯玉在	A	0.5ha	無	57戸	国道 市道	300m 500m	無	A
158	上畔	豊浦	川棚・上畔	A	1.1ha	概成	32戸	県道	800m	有	A
159	乗貞	豊浦	川棚・乗貞	A	0.5ha	一部概成	17戸	県道	400m	有	B
160	西堂	豊浦	川棚・西堂	A	1.1ha	無	18戸	県道	300m	無	B
161	岩谷	豊浦	川棚・岩谷	A	3.3ha	無	13戸	市道	800m	無	B
162	山下第三	豊浦	川棚・山下	B	1.1ha	無	8戸	市道	200m	有	B
163	溝口	豊浦	川棚・溝口	C	1.8ha	概成	2戸	県道 市道	800m 300m	有	A
164	岡	豊浦	川棚・岡	C	0.5ha	無	4戸	市道	400m	有	A
165	江良	豊浦	川棚・江良	B	1.7ha	無	0戸	県道 市道	300m 200m	無	B
166	白滝	豊浦	吉永・白滝	A	0.9ha	概成	7戸	市道 農道	400m 300m	有	B
167	嶽	豊浦	小串・嶽	C	0.8ha	概成	4戸	国道	100m	有	C
168	荒田	豊浦	宇賀・荒田	C	0.2ha	概成	1戸	国道 県道	100m 600m	有	B
169	奥小松尾	豊浦	宇賀・奥小松尾	C	0.2ha	概成	3戸	国道 市道	200m 1,200m	有	B
170	原	豊浦	室津上・原	B	1.0ha	概成	1戸	県道	1,000m	有	B
171	観音崎	豊浦	室津上・観音崎	A	1.2ha	概成	30戸	県道 市道	600m 300m	有	B
172	本郷4	豊浦	宇賀・本郷	A	0.6ha	一部概成	10戸	国道	200m	有	B
173	石堂	豊浦	小串・石堂	B	1.1ha	一部概成	38戸	国道	300m	有	B
174	権現	豊浦	川棚・権現	C	0.6ha	一部概成	5戸	県道	300m	有	C
175	城	豊浦	川棚・城	A	0.8ha	一部概成	10戸	県道	300m	有	B
176	福万	豊浦	川棚・福万	B	0.9ha	一部概成	9戸	県道	800m	有	B
177	岡2	豊浦	川棚・岡	A	0.8ha	一部概成	11戸	県道	500m	有	B
178	山下第二	豊浦	川棚・山下	B	0.9ha	無	27戸	市道	400m	有	B
179	室津	豊浦	室津上・室津	C	0.1ha	概成	9戸	県道 市道	100m 100m	有	C
180	鬼ヶ城	豊浦	黒井・鬼ヶ城	C	0.8ha	一部概成	4戸	市道	100m	有	無
181	郷東	豊北	栗野・郷東	C	1.4ha	無	3戸	市道	100m	有	C
182	郷西下	豊北	栗野・郷西下	C	0.8ha	無	4戸	国道 国道	200m 600m	有	C
183	安崎	豊北	栗野・安崎	C	1.4ha	概成	9戸	市道	300m	有	B
184	安崎2	豊北	栗野・安崎	B	0.9ha	無	7戸	市道	600m	有	B
185	河内	豊北	阿川・河内	A	0.6ha	無	21戸	県道 市道	200m 800m	有	B
186	オヶ瀬第二	豊北	栗野・オヶ瀬	C	1.8ha	概成	3戸	県道	200m	有	A
187	杓掛	豊北	田耕・杓掛	B	6.0ha	無	0戸	市道	500m	有	C
188	五千原	豊北	田耕・五千原	B	1.1ha	無	10戸	県道	500m	無	B
189	上畑	豊北	北甲賀・上畑	A	2.7ha	無	17戸	県道 市道	500m 1,000m	無	A
190	津波敷	豊北	神玉・津波敷	B	0.9ha	無	9戸	市道	1,000m	無	B
191	小河内第二	豊北	栗野・小河内	B	4.2ha	無	5戸	市道 公民館	1,800m 1	有	A
192	市之瀬	豊北	栗野・市之瀬	B	1.1ha	一部概成	16戸	県道	300m	有	C

番号	地区名	町	大字等・小字等	危険度	危険積地区	進治 山 状 事 況 業	公共施設等		保安林等	の 前 危 回 調 度	
							人家 戸数	公共施設			
								種類			数量
193	中河内	豊北	田耕・中河内	A	2.3ha	無	45戸	市道 公民館	800m 1	有	A
194	柚地	豊北	田耕・柚地	A	8.0ha	一部概成	27戸	市道 公民館	1,500m 1	有	A
195	小野	豊北	田耕・小野	C	8.0ha	一部概成	1戸	市道	3,100m	有	A
196	後ヶ谷	豊北	田耕・後ヶ谷	B	3.0ha	概成	8戸	市道	1,400m	有	A
197	細浴	豊北	田耕・細浴	C	7.6ha	無	7戸	市道	2,500m	有	A
198	二見	豊北	神田上・二見	A	0.9ha	一部概成	57戸	国道 県道 幼稚園	400m 300m 1	無	A
199	朝生	豊北	田耕・朝生	B	1.1ha	無	7戸	市道	500m	無	B
200	寺畑	豊北	北宇賀・寺畑	C	0.4ha	概成	3戸	県道	1,500m	有	B
201	吹出	豊北	栗野・吹出	B	2.1ha	一部概成	6戸	市道	200m	有	C
202	小河内	豊北	栗野・小河内	C	10.9ha	一部概成	0戸	市道 公民館	1,800m 1	有	A
203	オヶ瀬	豊北	栗野・オヶ瀬	B	3.6ha	無	0戸	県道	200m	有	A
204	朝生第二	豊北	田耕・朝生	A	2.0ha	無	5戸	市道	500m	無	A
205	小野	豊北	栗野・小野	A	0.9ha	一部概成	12戸	県道	200m	有	C
206	吹出	豊北	栗野・吹出	C	0.5ha	概成	1戸	市道	100m	有	C
207	森ヶ浴	豊北	栗野・森ヶ浴	C	0.9ha	一部概成	4戸	県道	300m	有	C
208	角山	豊北	田耕・角山	C	0.1ha	無	1戸	県道 農道	90m 75m	無	無
209	畑ノ浴	豊北	田耕・畑ノ浴	C	0.2ha	無	2戸	市道	140m	無	無

(3) 地すべり危険地区

番号	地区名	町	大字等・小字等	危険度	危険積地区	進治 抄山 状況 事業	公共施設等		保安林等	の前 回 危険 調査	
							人家戸 数	公共施設			
								種類			数量
1	安崎	豊北	栗野・安崎	B	13.0ha	無	18戸			無	



[4-15] 土砂災害警戒区域及び土砂災害特別警戒区域 (県砂防課、市防災危機管理課)

(平成20年 7月30日指定 本庁、豊浦総合支所管内)

(平成21年11月27日指定 菊川、豊田、豊北総合支所管内)

(平成27年 1月27日指定 菊川、豊田総合支所管内)

(平成27年10月 2日指定 豊浦、豊北総合支所管内)

(平成28年 8月30日指定 本庁管内) 以降随時個別に指定区域変更等有り

(1) 地区別指定箇所数一覧

No	地区	急傾斜		土石流		地滑り		合計	
		警戒区域	特別警戒区域	警戒区域	特別警戒区域	警戒区域	特別警戒区域	警戒区域	特別警戒区域
1	本庁	297	240	9	7	3	0	309	247
2	彦島	212	188	19	16	6	0	237	204
3	長府	169	164	57	49	1	0	227	213
4	王司	43	42	53	44	0	0	96	86
5	清末	50	48	47	45	0	0	97	93
6	小月	34	33	14	14	0	0	48	47
7	王喜	32	30	16	15	0	0	48	45
8	吉田	84	83	95	70	0	0	179	153
9	勝山	123	112	46	40	1	0	170	152
10	内日	49	48	44	41	2	0	95	89
11	川中	37	33	2	2	2	0	41	35
12	安岡	16	15	20	20	0	0	36	35
13	吉見	98	95	80	74	1	0	179	169
小計	本庁管内	1,244	1,131	502	437	16	0	1,762	1,568
14	菊川町豊東	75	75	54	51	0	0	129	126
15	菊川町岡枝	16	16	13	11	0	0	29	27
16	菊川町檜崎	59	58	29	26	2	0	90	84
小計	菊川総合支所管内	150	149	96	88	2	0	248	237
17	豊田町殿居	123	122	95	93	0	0	218	215
18	豊田町豊田中	115	115	59	55	0	0	174	170
19	豊田町三豊	54	54	37	37	0	0	91	91
20	豊田町西市	47	46	24	20	1	0	72	66
21	豊田町豊田下	28	28	25	24	0	0	53	52
小計	豊田総合支所管内	367	365	240	229	1	0	608	594
22	豊浦町川棚	122	121	90	80	0	0	212	201
23	豊浦町室津	27	25	16	14	0	0	43	39
24	豊浦町黒井	63	60	24	21	0	0	87	81
25	豊浦町字賀	101	99	57	47	1	0	159	146
26	豊浦町小串	23	23	27	24	0	0	50	47
27	豊浦町豊洋台	0	0	1	1	0	0	1	1
小計	豊浦総合支所管内	336	328	215	187	1	0	552	515
28	豊北町阿川	129	127	45	39	2	0	176	166
29	豊北町栗野	88	88	50	45	1	0	139	133
30	豊北町神田	77	77	12	10	5	0	94	87
31	豊北町神田上	104	103	37	35	4	0	145	138
32	豊北町北宇賀	62	62	39	37	0	0	101	99
33	豊北町滝部	82	81	9	7	1	0	92	88
34	豊北町田耕	90	90	32	30	0	0	122	120
35	豊北町角島	25	25	0	0	4	0	29	25
36	豊北町矢玉	11	11	7	4	0	0	18	15
小計	豊北総合支所管内	668	664	231	207	17	0	916	871
合計		2,765	2,637	1,284	1,148	37	0	4,086	3,785

## (2) 地区別指定箇所一覧

No	地区	箇所名	急傾斜		土石流		地滑り		合計	
			警戒区域	特別警戒区域	警戒区域	特別警戒区域	警戒区域	特別警戒区域	警戒区域	特別警戒区域
1	本庁	みもすそ川町	12	11	0	0	0	0	12	11
2	本庁	壇之浦町	3	3	0	0	0	0	3	3
3	本庁	本町	13	11	0	0	0	0	13	11
4	本庁	阿弥陀寺町	4	3	0	0	0	0	4	3
5	本庁	中之町	1	1	0	0	0	0	1	1
6	本庁	唐戸町	0	0	0	0	0	0	0	0
7	本庁	赤間町	0	0	0	0	0	0	0	0
8	本庁	宮田町	5	3	0	0	0	0	5	3
9	本庁	幸町	2	2	0	0	0	0	2	2
10	本庁	貴船町	16	13	1	0	1	0	18	13
11	本庁	棕野町	19	15	0	0	0	0	19	15
12	本庁	山の口町	3	2	0	0	0	0	3	2
13	本庁	上田中町	18	15	0	0	1	0	19	15
14	本庁	名池町	3	3	0	0	0	0	3	3
15	本庁	田中町	0	0	0	0	0	0	0	0
16	本庁	南部町	4	1	0	0	0	0	4	1
17	本庁	観音崎町	2	2	0	0	0	0	2	2
18	本庁	岬之町	3	2	0	0	0	0	3	2
19	本庁	入江町	1	1	0	0	0	0	1	1
20	本庁	西入江町	0	0	0	0	0	0	0	0
21	本庁	細江町	1	1	0	0	0	0	1	1
22	本庁	細江新町	0	0	0	0	0	0	0	0
23	本庁	豊前田町	4	4	0	0	0	0	4	4
24	本庁	丸山町	11	7	0	0	0	0	11	7
25	本庁	春日町	2	1	0	0	0	0	2	1
26	本庁	関西町	3	3	0	0	0	0	3	3
27	本庁	関西本町	1	1	0	0	0	0	1	1
28	本庁	長崎本町	1	1	0	0	0	0	1	1
29	本庁	長崎新町	1	1	0	0	0	0	1	1
30	本庁	長崎中央町	1	1	0	0	0	0	1	1
31	本庁	笹山町	2	2	0	0	0	0	2	2
32	本庁	上条町	0	0	0	0	0	0	0	0
33	本庁	長崎町	1	1	0	0	0	0	1	1
34	本庁	桜山町	1	1	0	0	0	0	1	1
35	本庁	神田町	4	3	0	0	0	0	4	3
36	本庁	東神田町	1	1	0	0	0	0	1	1
37	本庁	西神田町	1	1	0	0	0	0	1	1
38	本庁	山手町	0	0	0	0	0	0	0	0
39	本庁	中央町	0	0	0	0	0	0	0	0
40	本庁	元町	1	0	0	0	0	0	1	0
41	本庁	向山町	3	3	0	0	0	0	3	3
42	本庁	東向山町	1	1	0	0	0	0	1	1
43	本庁	栄町	1	1	0	0	0	0	1	1
44	本庁	向洋町	3	1	0	0	0	0	3	1
45	本庁	羽山町	2	2	0	0	0	0	2	2
46	本庁	後田町	15	11	0	0	0	0	15	11
47	本庁	石神町	2	1	0	0	0	0	2	1
48	本庁	幡生町	5	5	0	0	0	0	5	5
49	本庁	幡生本町	12	7	0	0	0	0	12	7
50	本庁	幡生宮の下町	1	1	0	0	0	0	1	1
51	本庁	生野町	5	4	0	0	0	0	5	4
52	本庁	宝町	4	4	0	0	0	0	4	4
53	本庁	三河町	2	1	0	0	0	0	2	1
54	本庁	大学町	9	6	0	0	0	0	9	6
55	本庁	山の田北町	1	0	0	0	0	0	1	0
56	本庁	山の田東町	1	1	0	0	0	0	1	1
57	本庁	山の田本町	2	2	0	0	0	0	2	2
58	本庁	山の田中央町	3	1	0	0	0	0	3	1
59	本庁	山の田南町	3	3	0	0	0	0	3	3
60	本庁	山の田西町	0	0	0	0	0	0	0	0
61	本庁	武久町	12	10	0	0	0	0	12	10
62	本庁	汐入町	3	3	0	0	0	0	3	3
63	本庁	金比羅町	8	8	0	0	0	0	8	8
64	本庁	大坪本町	2	1	0	0	0	0	2	1
65	本庁	藤附町	2	1	0	0	0	0	2	1
66	本庁	大平町	3	3	0	0	0	0	3	3
67	本庁	筋川町	4	4	0	0	0	0	4	4
68	本庁	西大坪町	1	1	0	0	0	0	1	1

No	地区	箇所名	急傾斜		土石流		地滑り		合計	
			警戒区域	特別警戒区域	警戒区域	特別警戒区域	警戒区域	特別警戒区域	警戒区域	特別警戒区域
69	本庁	南大坪町	1	1	0	0	0	0	1	1
70	本庁	筋ヶ浜町	4	3	1	1	0	0	5	4
71	本庁	上新地町	10	9	0	0	0	0	10	9
72	本庁	新地西町	0	0	0	0	0	0	0	0
73	本庁	新地町	0	0	0	0	0	0	0	0
74	本庁	今浦町	1	1	0	0	0	0	1	1
75	本庁	伊崎町	9	9	0	0	1	0	10	9
76	本庁	長門町	1	1	0	0	0	0	1	1
77	本庁	竹崎町	4	3	0	0	0	0	4	3
78	本庁	大和町	0	0	0	0	0	0	0	0
79	本庁	東大和町	0	0	0	0	0	0	0	0
80	本庁	椋野	0	0	0	0	0	0	0	0
81	本庁	藤ヶ谷	0	0	0	0	0	0	0	0
82	本庁	卸新町	2	0	0	0	0	0	2	0
83	本庁	藤ヶ谷町	6	6	6	5	0	0	12	11
84	本庁	椋野上町	4	4	1	1	0	0	5	5
85	本庁	武久西原台	0	0	0	0	0	0	0	0
	本庁	小計	297	240	9	7	3	0	309	247
86	彦島	彦島海士郷町	4	3	0	0	0	0	4	3
87	彦島	彦島老町	11	10	2	2	1	0	14	12
88	彦島	彦島老の山公園	1	1	0	0	0	0	1	1
89	彦島	彦島本村町	32	27	2	2	1	0	35	29
90	彦島	彦島竹ノ子島町	1	1	0	0	0	0	1	1
91	彦島	彦島西山町	19	19	0	0	0	0	19	19
92	彦島	彦島迫町	31	28	9	7	0	0	40	35
93	彦島	彦島緑町	9	8	0	0	0	0	9	8
94	彦島	彦島江の浦町	28	25	2	1	1	0	31	26
95	彦島	彦島杉田町	4	3	0	0	0	0	4	3
96	彦島	彦島弟子待東町	1	0	0	0	0	0	1	0
97	彦島	彦島弟子待町	9	8	0	0	1	0	10	8
98	彦島	彦島桜ヶ丘町	1	1	0	0	0	0	1	1
99	彦島	彦島山中町	6	5	0	0	0	0	6	5
100	彦島	彦島角倉町	9	7	0	0	0	0	9	7
101	彦島	彦島向井町	0	0	0	0	0	0	0	0
102	彦島	彦島田の首町	12	11	1	1	0	0	13	12
103	彦島	彦島塩浜町	13	11	0	0	1	0	14	11
104	彦島	彦島福浦町	16	15	3	3	0	0	19	18
105	彦島	六連島	5	5	0	0	1	0	6	5
	彦島	小計	212	188	19	16	6	0	237	204
106	長府	長府高場町	1	1	0	0	0	0	1	1
107	長府	長府向田町	1	1	0	0	0	0	1	1
108	長府	長府浜浦町	4	4	0	0	0	0	4	4
109	長府	長府浜浦南町	2	2	0	0	0	0	2	2
110	長府	長府野久留米町	8	8	8	5	0	0	16	13
111	長府	長府外浦町	0	0	0	0	0	0	0	0
112	長府	長府黒門東町	4	4	0	0	0	0	4	4
113	長府	長府黒門南町	4	4	0	0	0	0	4	4
114	長府	長府羽衣町	0	0	0	0	0	0	0	0
115	長府	長府松原町	1	1	0	0	0	0	1	1
116	長府	長府新松原町	3	3	1	0	0	0	4	3
117	長府	長府宮崎町	5	5	0	0	0	0	5	5
118	長府	長府東侍町	0	0	0	0	0	0	0	0
119	長府	長府侍町	4	4	0	0	0	0	4	4
120	長府	長府川端	4	2	2	1	0	0	6	3
121	長府	長府南之町	0	0	0	0	0	0	0	0
122	長府	長府惣社町	1	1	0	0	0	0	1	1
123	長府	長府古江小路町	0	0	0	0	0	0	0	0
124	長府	長府中浜町	0	0	0	0	0	0	0	0
125	長府	長府土居の内町	0	0	0	0	0	0	0	0
126	長府	長府中之町	0	0	0	0	0	0	0	0
127	長府	長府金屋町	0	0	0	0	0	0	0	0
128	長府	長府金屋浜町	0	0	0	0	0	0	0	0
129	長府	長府宮の内町	1	1	0	0	0	0	1	1
130	長府	長府逢坂町	7	7	6	6	0	0	13	13
131	長府	長府亀の甲	0	0	0	0	0	0	0	0
132	長府	長府紺屋町	0	0	0	0	0	0	0	0
133	長府	長府安養寺	10	9	1	1	0	0	11	10
134	長府	長府珠の浦町	4	4	1	1	0	0	5	5
135	長府	長府三島町	2	2	0	0	0	0	2	2

No	地区	箇所名	急傾斜		土石流		地滑り		合計	
			警戒区域	特別警戒区域	警戒区域	特別警戒区域	警戒区域	特別警戒区域	警戒区域	特別警戒区域
136	長府	長府中土居本町	0	0	0	0	0	0	0	0
137	長府	長府中土居北町	1	1	0	0	0	0	1	1
138	長府	長府印内町	0	0	0	0	0	0	0	0
139	長府	長府前八幡町	0	0	0	0	0	0	0	0
140	長府	長府八幡町	0	0	0	0	0	0	0	0
141	長府	長府古城町	0	0	0	0	0	0	0	0
142	長府	長府中六波町	2	1	0	0	0	0	2	1
143	長府	長府豊浦町	2	2	0	0	0	0	2	2
144	長府	長府中尾町	0	0	0	0	0	0	0	0
145	長府	長府豊城町	2	2	0	0	0	0	2	2
146	長府	長府満珠町	8	8	2	1	0	0	10	9
147	長府	長府四王司町	4	4	3	3	0	0	7	7
148	長府	長府新四王司町	1	1	1	1	0	0	2	2
149	長府	長府港町	0	0	0	0	0	0	0	0
150	長府	長府江下町	2	2	1	1	0	0	3	3
151	長府	長府松小田本町	0	0	0	0	0	0	0	0
152	長府	長府松小田中町	3	3	7	7	0	0	10	10
153	長府	長府松小田東町	0	0	0	0	0	0	0	0
154	長府	長府松小田西町	2	2	1	1	0	0	3	3
155	長府	長府松小田南町	5	5	0	0	0	0	5	5
156	長府	長府松小田北町	9	9	3	3	0	0	12	12
157	長府	長府扇町	0	0	0	0	0	0	0	0
158	長府	ゆめタウン	0	0	0	0	0	0	0	0
159	長府	長府才川	17	17	7	7	0	0	24	24
160	長府	千鳥ヶ丘町	3	3	2	2	0	0	5	5
161	長府	長府羽衣南町	2	2	1	0	0	0	3	2
162	長府	長府日の出町	2	2	0	0	0	0	2	2
163	長府	前田	18	17	2	2	1	0	21	19
164	長府	前田(大字前田)	0	0	0	0	0	0	0	0
165	長府	高畑	7	7	5	5	0	0	12	12
166	長府	松小田	2	2	0	0	0	0	2	2
167	長府	才川	2	2	0	0	0	0	2	2
168	長府	豊浦村	5	5	2	2	0	0	7	7
169	長府	長府満珠新町	0	0	0	0	0	0	0	0
170	長府	長府浜浦西町	1	1	1	0	0	0	2	1
171	長府	長府黒門町	3	3	0	0	0	0	3	3
	長府	小計	169	164	57	49	1	0	227	213
172	王司	王司観音町	0	0	0	0	0	0	0	0
173	王司	宇部	0	0	0	0	0	0	0	0
174	王司	山田	8	8	11	9	0	0	19	17
175	王司	眞光	13	13	31	27	0	0	44	40
176	王司	亀浜町	0	0	0	0	0	0	0	0
177	王司	千鳥浜町	0	0	0	0	0	0	0	0
178	王司	乃木浜	0	0	0	0	0	0	0	0
179	王司	王司本町	0	0	0	0	0	0	0	0
180	王司	王司川端	0	0	0	0	0	0	0	0
181	王司	王司南町	0	0	0	0	0	0	0	0
182	王司	王司上町	4	4	6	5	0	0	10	9
183	王司	王司神田	7	7	2	1	0	0	9	8
184	王司	東観音町	3	2	1	1	0	0	4	3
185	王司	西観音町	3	3	1	1	0	0	4	4
186	王司	眞光町	5	5	1	0	0	0	6	5
	王司	小計	43	42	53	44	0	0	96	86
187	清末	清末陣屋	3	3	0	0	0	0	3	3
188	清末	清末西町	5	5	0	0	0	0	5	5
189	清末	清末五毛	0	0	0	0	0	0	0	0
190	清末	清末本町	2	2	0	0	0	0	2	2
191	清末	清末中町	2	1	0	0	0	0	2	1
192	清末	清末鞍馬	2	2	0	0	0	0	2	2
193	清末	清末	0	0	0	0	0	0	0	0
194	清末	阿内	30	29	47	45	0	0	77	74
195	清末	赤池町	4	4	0	0	0	0	4	4
196	清末	清末大門	2	2	0	0	0	0	2	2
197	清末	清末千房	0	0	0	0	0	0	0	0
198	清末	清末東町	0	0	0	0	0	0	0	0
	清末	小計	50	48	47	45	0	0	97	93
199	小月	小月駅前	0	0	0	0	0	0	0	0
200	小月	小月茶屋	2	2	0	0	0	0	2	2
201	小月	小月杉迫	1	1	0	0	0	0	1	1

No	地区	箇所名	急傾斜		土石流		地滑り		合計	
			警戒区域	特別警戒区域	警戒区域	特別警戒区域	警戒区域	特別警戒区域	警戒区域	特別警戒区域
202	小月	小月公園町	2	2	0	0	0	0	2	2
203	小月	小月本町	1	1	0	0	0	0	1	1
204	小月	小月市原町	1	1	2	2	0	0	3	3
205	小月	小月幸町	1	1	0	0	0	0	1	1
206	小月	小月宮の町	3	3	0	0	0	0	3	3
207	小月	小月京泊	4	4	2	2	0	0	6	6
208	小月	小月西の台	2	2	0	0	0	0	2	2
209	小月	小月小島	0	0	0	0	0	0	0	0
210	小月	小月南町	0	0	0	0	0	0	0	0
211	小月	小月町	16	15	10	10	0	0	26	25
212	小月	小月高雄町	1	1	0	0	0	0	1	1
	小月	小計	34	33	14	14	0	0	48	47
213	王喜	宇津井	0	0	0	0	0	0	0	0
214	王喜	松屋	6	6	1	1	0	0	7	7
215	王喜	木屋川	2	2	0	0	0	0	2	2
216	王喜	木屋川本町	6	6	7	6	0	0	13	12
217	王喜	木屋川南町	4	4	5	5	0	0	9	9
218	王喜	王喜本町	4	3	0	0	0	0	4	3
219	王喜	王喜宇津井	0	0	0	0	0	0	0	0
220	王喜	白崎	0	0	0	0	0	0	0	0
221	王喜	松屋本町	5	5	0	0	0	0	5	5
222	王喜	松屋上町	4	4	1	1	0	0	5	5
223	王喜	松屋東町	1	0	2	2	0	0	3	2
	王喜	小計	32	30	16	15	0	0	48	45
224	吉田	吉田	41	40	31	24	0	0	72	64
225	吉田	吉田地方	43	43	64	46	0	0	107	89
	吉田	小計	84	83	95	70	0	0	179	153
226	勝山	秋根本町	0	0	0	0	0	0	0	0
227	勝山	秋根東町	0	0	0	0	0	0	0	0
228	勝山	秋根西町	0	0	0	0	0	0	0	0
229	勝山	秋根南町	0	0	0	0	0	0	0	0
230	勝山	秋根北町	0	0	0	0	0	0	0	0
231	勝山	一の宮町	2	2	0	0	0	0	2	2
232	勝山	勝谷新町	8	8	0	0	0	0	8	8
233	勝山	田倉御殿町	1	0	0	0	0	0	1	0
234	勝山	形山みどり町	0	0	0	0	0	0	0	0
235	勝山	秋根新町	0	0	0	0	0	0	0	0
236	勝山	一の宮学園町	5	1	0	0	0	0	5	1
237	勝山	一の宮本町	5	5	1	0	0	0	6	5
238	勝山	一の宮住吉	12	12	0	0	0	0	12	12
239	勝山	前勝谷町	3	3	0	0	0	0	3	3
240	勝山	秋根	0	0	0	0	0	0	0	0
241	勝山	楠乃(大字楠乃)	0	0	0	0	0	0	0	0
242	勝山	勝谷	13	13	5	2	0	0	18	15
243	勝山	田倉	7	7	8	7	0	0	15	14
244	勝山	形山	0	0	2	2	0	0	2	2
245	勝山	小野	24	23	12	11	0	0	36	34
246	勝山	井田	11	10	7	7	1	0	19	17
247	勝山	一の宮卸本町	4	3	0	0	0	0	4	3
248	勝山	秋根上町	7	6	0	0	0	0	7	6
249	勝山	形山町	2	2	0	0	0	0	2	2
250	勝山	一の宮東町	2	2	0	0	0	0	2	2
251	勝山	楠乃	15	13	10	10	0	0	25	23
252	勝山	東勝谷	2	2	1	1	0	0	3	3
	勝山	小計	123	112	46	40	1	0	170	152
253	内日	内日上	22	22	17	17	2	0	41	39
254	内日	内日下	16	15	17	16	0	0	33	31
255	内日	植田	11	11	10	8	0	0	21	19
	内日	小計	49	48	44	41	2	0	95	89
256	川中	綾羅木新町	0	0	0	0	0	0	0	0
257	川中	綾羅木本町	2	2	0	0	0	0	2	2
258	川中	綾羅木南町	1	1	0	0	0	0	1	1
259	川中	古屋町	6	5	0	0	0	0	6	5
260	川中	垢田町	5	4	0	0	0	0	5	4
261	川中	新垢田東町	0	0	0	0	0	0	0	0
262	川中	新垢田西町	2	2	0	0	0	0	2	2
263	川中	新垢田南町	0	0	0	0	0	0	0	0
264	川中	新垢田北町	0	0	0	0	0	0	0	0
265	川中	稗田町	0	0	0	0	0	0	0	0

No	地区	箇所名	急傾斜		土石流		地滑り		合計	
			警戒区域	特別警戒区域	警戒区域	特別警戒区域	警戒区域	特別警戒区域	警戒区域	特別警戒区域
266	川中	稗田西町	0	0	0	0	0	0	0	0
267	川中	稗田南町	0	0	0	0	0	0	0	0
268	川中	稗田北町	0	0	0	0	0	0	0	0
269	川中	稗田中町	0	0	0	0	0	0	0	0
270	川中	川中本町	0	0	0	0	0	0	0	0
271	川中	伊倉町	1	1	0	0	0	0	1	1
272	川中	伊倉本町	0	0	0	0	0	0	0	0
273	川中	伊倉東町	0	0	0	0	0	0	0	0
274	川中	川中豊町	0	0	0	0	0	0	0	0
275	川中	熊野西町	0	0	0	0	0	0	0	0
276	川中	伊倉	1	1	0	0	1	0	2	1
277	川中	綾羅木	2	2	0	0	0	0	2	2
278	川中	延行	3	3	0	0	0	0	3	3
279	川中	有富	1	1	0	0	0	0	1	1
280	川中	石原	7	7	0	0	0	0	7	7
281	川中	垢田	2	1	0	0	0	0	2	1
282	川中	熊野町	4	3	2	2	1	0	7	5
	川中	小計	37	33	2	2	2	0	41	35
283	安岡	梶栗町	0	0	0	0	0	0	0	0
284	安岡	富任町	1	0	0	0	0	0	1	0
285	安岡	安岡駅前	0	0	0	0	0	0	0	0
286	安岡	安岡本町	1	1	0	0	0	0	1	1
287	安岡	横野町	0	0	0	0	0	0	0	0
288	安岡	安岡町	1	1	4	4	0	0	5	5
289	安岡	清生野	6	6	5	5	0	0	11	11
290	安岡	富任	0	0	0	0	0	0	0	0
291	安岡	安岡	2	2	0	0	0	0	2	2
292	安岡	横野	0	0	0	0	0	0	0	0
293	安岡	福江	5	5	11	11	0	0	16	16
	安岡	小計	16	15	20	20	0	0	36	35
294	吉見	吉見童王町	0	0	0	0	0	0	0	0
295	吉見	吉見古宿町	5	4	0	0	0	0	5	4
296	吉見	吉見本町	1	1	0	0	0	0	1	1
297	吉見	吉見新町	0	0	0	0	0	0	0	0
298	吉見	吉見里町	2	2	3	3	0	0	5	5
299	吉見	永田本町	6	6	2	2	0	0	8	8
300	吉見	吉見上	16	15	13	11	1	0	30	26
301	吉見	吉見下	12	12	9	8	0	0	21	20
302	吉見	永田郷	12	11	20	19	0	0	32	30
303	吉見	吉母	38	38	31	30	0	0	69	68
304	吉見	蓋井島	6	6	2	1	0	0	8	7
	吉見	小計	98	95	80	74	1	0	179	169
305	菊川町豊東	菊川町上大野	3	3	2	2	0	0	5	5
306	菊川町豊東	菊川町上田部	12	12	2	2	0	0	14	14
307	菊川町豊東	菊川町上保木	8	8	4	4	0	0	12	12
308	菊川町豊東	菊川町轡井	14	14	14	12	0	0	28	26
309	菊川町豊東	菊川町下大野	7	7	11	10	0	0	18	17
310	菊川町豊東	菊川町下保木	6	6	4	4	0	0	10	10
311	菊川町豊東	菊川町田部	2	2	0	0	0	0	2	2
312	菊川町豊東	菊川町七見	2	2	3	3	0	0	5	5
313	菊川町豊東	菊川町西中山	6	6	4	4	0	0	10	10
314	菊川町豊東	菊川町東中山	5	5	4	4	0	0	9	9
315	菊川町豊東	菊川町道市	7	7	5	5	0	0	12	12
316	菊川町豊東	菊川町縦ノ木	3	3	1	1	0	0	4	4
	菊川町豊東	小計	75	75	54	51	0	0	129	126
317	菊川町岡枝	菊川町上岡枝	9	9	5	5	0	0	14	14
318	菊川町岡枝	菊川町下岡枝	2	2	2	1	0	0	4	3
319	菊川町岡枝	菊川町吉賀	5	5	6	5	0	0	11	10
	菊川町岡枝	小計	16	16	13	11	0	0	29	27
320	菊川町檜崎	菊川町真飯	28	28	16	13	1	0	45	41
321	菊川町檜崎	菊川町久野	18	18	8	8	1	0	27	26
322	菊川町檜崎	菊川町檜崎	3	3	1	1	0	0	4	4
323	菊川町檜崎	菊川町日新	10	9	4	4	0	0	14	13
	菊川町檜崎	小計	59	58	29	26	2	0	90	84
324	豊田町殿居	豊田町李路子	53	53	43	42	0	0	96	95
325	豊田町殿居	豊田町殿居	20	20	10	10	0	0	30	30
326	豊田町殿居	豊田町佐野	9	9	3	3	0	0	12	12
327	豊田町殿居	豊田町荒木	5	4	4	4	0	0	9	8
328	豊田町殿居	豊田町一ノ俣	36	36	35	34	0	0	71	70

No	地区	箇所名	急傾斜		土石流		地滑り		合計	
			警戒区域	特別警戒区域	警戒区域	特別警戒区域	警戒区域	特別警戒区域	警戒区域	特別警戒区域
	豊田町殿居	小計	123	122	95	93	0	0	218	215
329	豊田町豊田中	豊田町稲見	20	20	18	17	0	0	38	37
330	豊田町豊田中	豊田町金道	7	7	3	3	0	0	10	10
331	豊田町豊田中	豊田町宇内	17	17	9	9	0	0	26	26
332	豊田町豊田中	豊田町八道	23	23	3	3	0	0	26	26
333	豊田町豊田中	豊田町鷹子	12	12	7	5	0	0	19	17
334	豊田町豊田中	豊田町浮石	36	36	19	18	0	0	55	54
	豊田町豊田中	小計	115	115	59	55	0	0	174	170
335	豊田町三豊	豊田町今出	30	30	19	19	0	0	49	49
336	豊田町三豊	豊田町地吉	15	15	9	9	0	0	24	24
337	豊田町三豊	豊田町大河内	9	9	9	9	0	0	18	18
	豊田町三豊	小計	54	54	37	37	0	0	91	91
338	豊田町西市	豊田町殿敷	28	28	15	14	1	0	44	42
339	豊田町西市	豊田町檜原	4	4	0	0	0	0	4	4
340	豊田町西市	豊田町西市	0	0	0	0	0	0	0	0
341	豊田町西市	豊田町矢田	9	8	8	6	0	0	17	14
342	豊田町西市	豊田町庭田	6	6	1	0	0	0	7	6
	豊田町西市	小計	47	46	24	20	1	0	72	66
343	豊田町豊田下	豊田町中村	0	0	0	0	0	0	0	0
344	豊田町豊田下	豊田町稲光	0	0	0	0	0	0	0	0
345	豊田町豊田下	豊田町日野	1	1	1	1	0	0	2	2
346	豊田町豊田下	豊田町高山	3	3	6	6	0	0	9	9
347	豊田町豊田下	豊田町萩原	0	0	0	0	0	0	0	0
348	豊田町豊田下	豊田町手洗	5	5	1	1	0	0	6	6
349	豊田町豊田下	豊田町東長野	3	3	2	2	0	0	5	5
350	豊田町豊田下	豊田町西長野	3	3	3	3	0	0	6	6
351	豊田町豊田下	豊田町城戸	2	2	4	4	0	0	6	6
352	豊田町豊田下	豊田町江良	10	10	6	5	0	0	16	15
353	豊田町豊田下	豊田町阿座上	1	1	2	2	0	0	3	3
	豊田町豊田下	小計	28	28	25	24	0	0	53	52
354	豊浦町川棚	豊浦町川棚	122	121	90	80	0	0	212	201
	豊浦町川棚	小計	122	121	90	80	0	0	212	201
355	豊浦町室津	豊浦町室津下	17	16	8	6	0	0	25	22
356	豊浦町室津	豊浦町室津上	10	9	8	8	0	0	18	17
	豊浦町室津	小計	27	25	16	14	0	0	43	39
357	豊浦町黒井	豊浦町厚母郷	15	14	6	6	0	0	21	20
358	豊浦町黒井	豊浦町黒井	17	15	5	5	0	0	22	20
359	豊浦町黒井	豊浦町吉永	19	19	6	4	0	0	25	23
360	豊浦町黒井	豊浦町浦田後地	12	12	7	6	0	0	19	18
	豊浦町黒井	小計	63	60	24	21	0	0	87	81
361	豊浦町宇賀	豊浦町宇賀	101	99	57	47	1	0	159	146
	豊浦町宇賀	小計	101	99	57	47	1	0	159	146
362	豊浦町小串	豊浦町小串	23	23	27	24	0	0	50	47
	豊浦町小串	小計	23	23	27	24	0	0	50	47
363	豊浦町豊洋台	豊浦町豊洋台	0	0	1	1	0	0	1	1
364	豊浦町豊洋台	豊浦町豊洋台新町	0	0	0	0	0	0	0	0
	豊浦町豊洋台	小計	0	0	1	1	0	0	1	1
365	豊北町阿川	豊北町阿川	129	127	45	39	2	0	176	166
	豊北町阿川	小計	129	127	45	39	2	0	176	166
366	豊北町粟野	豊北町粟野	88	88	50	45	1	0	139	133
	豊北町粟野	小計	88	88	50	45	1	0	139	133
367	豊北町神田	豊北町神田	77	77	12	10	5	0	94	87
	豊北町神田	小計	77	77	12	10	5	0	94	87
368	豊北町神田上	豊北町神田上	104	103	37	35	4	0	145	138
	豊北町神田上	小計	104	103	37	35	4	0	145	138
369	豊北町北宇賀	豊北町北宇賀	62	62	39	37	0	0	101	99
	豊北町北宇賀	小計	62	62	39	37	0	0	101	99
370	豊北町滝部	豊北町滝部	82	81	9	7	1	0	92	88
	豊北町滝部	小計	82	81	9	7	1	0	92	88
371	豊北町田耕	豊北町田耕	90	90	32	30	0	0	122	120
	豊北町田耕	小計	90	90	32	30	0	0	122	120
372	豊北町角島	豊北町角島	25	25	0	0	4	0	29	25
	豊北町角島	小計	25	25	0	0	4	0	29	25
373	豊北町矢玉	豊北町矢玉	11	11	7	4	0	0	18	15
	豊北町矢玉	小計	11	11	7	4	0	0	18	15

## (3) 種類別指定箇所一覧

## ア 急傾斜地の崩壊

No	箇所名	箇所番号	急傾斜		所在地
			警戒区域	特別警戒区域	
1	みもすそ川町 (一)( 1 )	K-201- RB414-068	○	○	下関市みもすそ川町、椋野上町
2	みもすそ川町 (一)( 2 )	K-201- RB414-069	○	○	下関市みもすそ川町
3	みもすそ川町 (一)( 3 )	K-201- RB414-070	○	○	下関市みもすそ川町
4	みもすそ川町 (一)( 4 )	K-201- RB414-071	○	○	下関市みもすそ川町
5	みもすそ川町 (一)( 5 )	K-201- RB423-001	○	○	下関市みもすそ川町
6	みもすそ川町 (一)( 6 )	K-201- RB423-002	○	○	下関市みもすそ川町
7	みもすそ川町 (一)( 7 )	K-201- RB423-003	○	○	下関市みもすそ川町、壇之浦町
8	みもすそ川町 (一)( 8 )	K-201- RB423-004	○	○	下関市みもすそ川町
9	みもすそ川町 (一)( 9 )	K-201- RB423-005	○	○	下関市みもすそ川町
10	みもすそ川町 (一)( 10 )	K-201- RB423-007	○	○	下関市みもすそ川町
11	みもすそ川町 (一)( 11 )	K-201- RB423-008	○	○	下関市みもすそ川町
12	みもすそ川町 (一)( 12 )	K-201- RB423-009	○	—	下関市みもすそ川町
13	壇之浦町 (一)( 1 )	K-201- RB512-051	○	○	下関市壇之浦町、本町一丁目
14	壇之浦町 (一)( 2 )	K-201- RB512-052	○	○	下関市壇之浦町
15	壇之浦町 (一)( 3 )	K-201- RB512-053	○	○	下関市壇之浦町
16	本町 (一)( 1 )	K-201- RB414-052	○	○	下関市本町三丁目
17	本町 (一)( 2 )	K-201- RB414-053	○	○	下関市本町三丁目
18	本町 (一)( 3 )	K-201- RB414-054	○	○	下関市本町三丁目
19	本町 (一)( 4 )	K-201- RB414-055	○	○	下関市本町二丁目、本町三丁目
20	本町 (一)( 5 )	K-201- RB414-056	○	—	下関市本町二丁目、本町四丁目
21	本町 (一)( 6 )	K-201- RB414-057	○	○	下関市本町二丁目、本町三丁目、本町四丁目
22	本町 (一)( 7 )	K-201- RB414-058	○	○	下関市本町四丁目
23	本町 (一)( 8 )	K-201- RB414-059	○	○	下関市本町四丁目
24	本町 (一)( 9 )	K-201- RB414-060	○	○	下関市本町四丁目、椋野町一丁目
25	本町 (一)( 11 )	K-201- RB512-046	○	—	下関市本町二丁目
26	本町 (一)( 12 )	K-201- RB512-047	○	○	下関市本町二丁目
27	本町 (一)( 13 )	K-201- RB512-048	○	○	下関市本町一丁目、本町二丁目
28	本町 (一)( 14 )	K-201- RB512-049	○	○	下関市本町四丁目
29	阿弥陀寺町 (一)( 1 )	K-201- RB512-038	○	○	下関市阿弥陀寺町、中之町
30	阿弥陀寺町 (一)( 2 )	K-201- RB512-039	○	—	下関市阿弥陀寺町、中之町、宮田町一丁目
31	阿弥陀寺町 (一)( 3 )	K-201- RB512-040	○	○	下関市阿弥陀寺町
32	阿弥陀寺町 (一)( 4 )	K-201- RB512-043	○	○	下関市阿弥陀寺町
33	中之町 (一)( 1 )	K-201- RB512-037	○	○	下関市中之町
34	宮田町 (一)( 1 )	K-201- RB512-034	○	○	下関市宮田町二丁目、幸町
35	宮田町 (一)( 2 )	K-201- RB512-041	○	○	下関市宮田町一丁目
36	宮田町 (一)( 3 )	K-201- RB512-042	○	—	下関市宮田町一丁目、阿弥陀寺町、本町一丁目
37	宮田町 (一)( 4 )	K-201- RB512-044	○	○	下関市宮田町二丁目
38	宮田町 (一)( 5 )	K-201- RB512-045	○	—	下関市宮田町二丁目
39	幸町 (一)( 1 )	K-201- RB512-035	○	○	下関市幸町、宮田町二丁目
40	幸町 (一)( 2 )	K-201- RB512-036	○	○	下関市幸町、宮田町二丁目、赤間町
41	貴船町 (一)( 1 )	K-201- RB414-025	○	○	下関市貴船町四丁目、山の口町
42	貴船町 (一)( 2 )	K-201- RB414-026	○	○	下関市貴船町四丁目
43	貴船町 (一)( 3 )	K-201- RB414-027	○	—	下関市貴船町四丁目、山の口町
44	貴船町 (一)( 4 )	K-201- RB414-028	○	○	下関市貴船町四丁目
45	貴船町 (一)( 5 )	K-201- RB414-029	○	—	下関市貴船町四丁目
46	貴船町 (一)( 6 )	K-201- RB414-030	○	○	下関市貴船町三丁目、貴船町四丁目
47	貴船町 (一)( 7 )	K-201- RB414-045	○	○	下関市貴船町三丁目、椋野町一丁目
48	貴船町 (一)( 8 )	K-201- RB414-046	○	○	下関市貴船町三丁目
49	貴船町 (一)( 9 )	K-201- RB414-047	○	○	下関市貴船町三丁目
50	貴船町 (一)( 10 )	K-201- RB414-048	○	○	下関市貴船町二丁目、貴船町三丁目
51	貴船町 (一)( 11 )	K-201- RB414-049	○	○	下関市貴船町一丁目、貴船町二丁目
52	貴船町 (一)( 12 )	K-201- RB414-050	○	○	下関市貴船町二丁目
53	貴船町 (一)( 13 )	K-201- RB414-051	○	○	下関市貴船町二丁目
54	貴船町 (一)( 14 )	K-201- RB512-031	○	○	下関市貴船町一丁目
55	貴船町 (一)( 15 )	K-201- RB512-032	○	○	下関市貴船町一丁目、幸町



No	箇所名	箇所番号	急傾斜		所在地
			警戒区域	特別警戒区域	
56	貴船町 (一)( 16 )	K-201- RB512-033	○	—	下関市貴船町一丁目
57	棕野町 (一)( 1 )	K-201- RB412-019	○	○	下関市棕野町三丁目、宝町
58	棕野町 (一)( 2 )	K-201- RB412-042	○	○	下関市棕野町三丁目、大字棕野
59	棕野町 (一)( 3 )	K-201- RB412-046	○	○	下関市棕野町二丁目
60	棕野町 (一)( 4 )	K-201- RB414-031	○	○	下関市棕野町一丁目、貴船町三丁目、貴船町四丁目
61	棕野町 (一)( 5 )	K-201- RB414-032	○	○	下関市棕野町一丁目
62	棕野町 (一)( 6 )	K-201- RB414-033	○	○	下関市棕野町一丁目
63	棕野町 (一)( 7 )	K-201- RB414-034	○	○	下関市棕野町一丁目、棕野町二丁目、棕野町三丁目
64	棕野町 (一)( 8 )	K-201- RB414-035	○	○	下関市棕野町一丁目
65	棕野町 (一)( 9 )	K-201- RB414-036	○	○	下関市棕野町一丁目
66	棕野町 (一)( 10 )	K-201- RB414-037	○	○	下関市棕野町二丁目
67	棕野町 (一)( 11 )	K-201- RB414-038	○	○	下関市棕野町一丁目、棕野町二丁目
68	棕野町 (一)( 12 )	K-201- RB414-039	○	○	下関市棕野町一丁目
69	棕野町 (一)( 13 )	K-201- RB414-040	○	—	下関市棕野町一丁目
70	棕野町 (一)( 14 )	K-201- RB414-042	○	—	下関市棕野町一丁目
71	棕野町 (一)( 15 )	K-201- RB414-043	○	○	下関市棕野町一丁目
72	棕野町 (一)( 16 )	K-201- RB414-044	○	○	下関市棕野町一丁目、貴船町三丁目
73	棕野町 (一)( 17 )	K-201- RB414-064	○	○	下関市棕野町一丁目
74	棕野町 (一)( 18 )	K-201- RB414-066	○	—	下関市棕野町三丁目
75	棕野町 (一)( 19 )	K-201- RB414-070	○	—	下関市棕野町三丁目、宝町
76	山の口町 (一)( 1 )	K-201- RB414-014	○	○	下関市山の口町、貴船町四丁目、後田町三丁目、石神町
77	山の口町 (一)( 3 )	K-201- RB414-016	○	○	下関市山の口町、後田町一丁目
78	山の口町 (一)( 4 )	K-201- RB414-017	○	—	下関市山の口町
79	上田中町 (一)( 1 )	K-201- RB414-019	○	○	下関市上田中町一丁目、向洋町一丁目
80	上田中町 (一)( 2 )	K-201- RB414-020	○	○	下関市上田中町一丁目
81	上田中町 (一)( 3 )	K-201- RB414-021	○	○	下関市上田中町一丁目
82	上田中町 (一)( 4 )	K-201- RB414-022	○	○	下関市上田中町一丁目
83	上田中町 (一)( 5 )	K-201- RB414-023	○	○	下関市上田中町一丁目、上田中町二丁目
84	上田中町 (一)( 6 )	K-201- RB414-024	○	○	下関市上田中町一丁目、貴船町四丁目
85	上田中町 (一)( 8 )	K-201- RB512-002	○	—	下関市上田中町四丁目
86	上田中町 (一)( 10 )	K-201- RB512-004	○	○	下関市上田中町八丁目
87	上田中町 (一)( 11 )	K-201- RB512-005	○	—	下関市上田中町四丁目、上田中町五丁目
88	上田中町 (一)( 12 )	K-201- RB512-006	○	○	下関市上田中町五丁目
89	上田中町 (一)( 13 )	K-201- RB512-007	○	○	下関市上田中町五丁目、上田中町六丁目
90	上田中町 (一)( 14 )	K-201- RB512-008	○	○	下関市上田中町三丁目、名池町
91	上田中町 (一)( 15 )	K-201- RB512-010	○	○	下関市上田中町三丁目、上田中町六丁目、名池町
92	上田中町 (一)( 16 )	K-201- RB512-011	○	○	下関市上田中町六丁目
93	上田中町 (一)( 17 )	K-201- RB512-028	○	○	下関市上田中町二丁目
94	上田中町 (一)( 18 )	K-201- RB512-029	○	○	下関市上田中町二丁目
95	上田中町 (一)( 19 )	K-201- RB512-030	○	○	下関市上田中町二丁目
96	上田中町 (一)( 20 )	K-201- RB512-054	○	—	下関市上田中町二丁目
97	名池町 (一)( 1 )	K-201- RB512-009	○	○	下関市名池町、田中町、上田中町六丁目、丸山町一丁目
98	名池町 (一)( 2 )	K-201- RB512-020	○	○	下関市名池町、南部町、観音崎町、丸山町一丁目
99	名池町 (一)( 3 )	K-201- RB512-027	○	○	下関市名池町、南部町、田中町
100	南部町 (一)( 1 )	K-201- RB512-021	○	—	下関市南部町
101	南部町 (一)( 2 )	K-201- RB512-022	○	○	下関市南部町、観音崎町、名池町、岬之町
102	南部町 (一)( 3 )	K-201- RB512-025	○	—	下関市南部町
103	南部町 (一)( 4 )	K-201- RB512-026	○	—	下関市南部町、田中町
104	観音崎町 (一)( 1 )	K-201- RB512-023	○	○	下関市観音崎町
105	観音崎町 (一)( 2 )	K-201- RB512-024	○	○	下関市観音崎町、南部町
106	岬之町 (一)( 1 )	K-201- RB512-015	○	—	下関市岬之町
107	岬之町 (一)( 2 )	K-201- RB512-016	○	○	下関市岬之町、入江町、丸山町一丁目
108	岬之町 (一)( 3 )	K-201- RB514-001	○	○	下関市岬之町
109	入江町 (一)( 1 )	K-201- RB512-014	○	○	下関市入江町、岬之町
110	細江町 (一)( 1 )	K-201- RB511-047	○	○	下関市細江町一丁目、丸山町五丁目
111	豊前田町 (一)( 1 )	K-201- RB511-044	○	○	下関市豊前田町一丁目、長崎中央町
112	豊前田町 (一)( 2 )	K-201- RB511-045	○	○	下関市豊前田町一丁目、笹山町、丸山町五丁目
113	豊前田町 (一)( 3 )	K-201- RB511-050	○	○	下関市豊前田町二丁目、竹崎町一丁目

No	箇所名	箇所番号	急傾斜		所在地
			警戒区域	特別警戒区域	
114	豊前田町 (一)( 4 )	K-201- RB511-052	○	○	下関市豊前田町一丁目、豊前田町二丁目
115	丸山町 (一)( 1 )	K-201- RB511-037	○	—	下関市丸山町三丁目、春日町
116	丸山町 (一)( 2 )	K-201- RB511-053	○	○	下関市丸山町四丁目、丸山町五丁目
117	丸山町 (一)( 3 )	K-201- RB511-054	○	○	下関市丸山町四丁目、長崎中央町
118	丸山町 (一)( 5 )	K-201- RB511-056	○	—	下関市丸山町四丁目
119	丸山町 (一)( 7 )	K-201- RB511-058	○	—	下関市丸山町二丁目、上田中町六丁目
120	丸山町 (一)( 8 )	K-201- RB511-059	○	○	下関市丸山町一丁目、丸山町二丁目、上田中町六丁目
121	丸山町 (一)( 9 )	K-201- RB512-012	○	○	下関市丸山町一丁目、上田中町六丁目
122	丸山町 (一)( 10 )	K-201- RB512-013	○	○	下関市丸山町一丁目、入江町
123	丸山町 (一)( 11 )	K-201- RB512-017	○	○	下関市丸山町一丁目、入江町、岬之町
124	丸山町 (一)( 12 )	K-201- RB512-018	○	○	下関市丸山町一丁目
125	丸山町 (一)( 13 )	K-201- RB512-019	○	—	下関市丸山町一丁目、名池町
126	春日町 (一)( 1 )	K-201- RB511-035	○	—	下関市春日町、中央町
127	春日町 (一)( 2 )	K-201- RB511-036	○	○	下関市春日町、関西町、丸山町三丁目
128	関西町 (一)( 1 )	K-201- RB511-039	○	○	下関市関西町
129	関西町 (一)( 2 )	K-201- RB511-041	○	○	下関市関西町
130	関西町 (一)( 3 )	K-201- RB511-042	○	○	下関市関西町、長崎中央町、丸山町三丁目
131	関西本町 (一)( 1 )	K-201- RB511-040	○	○	下関市関西本町、関西町
132	長崎本町 (一)( 1 )	K-201- RB511-038	○	○	下関市長崎本町
133	長崎新町 (一)( 1 )	K-201- RB511-064	○	○	下関市長崎新町、長門町
134	長崎中央町 (一)( 1 )	K-201- RB511-043	○	○	下関市長崎中央町、関西町
135	長崎町 (一)( 1 )	K-201- RB511-083	○	○	下関市長崎町
136	笹山町 (一)( 1 )	K-201- RB511-048	○	○	下関市笹山町、長門町、長崎新町
137	笹山町 (一)( 2 )	K-201- RB511-051	○	○	下関市笹山町、豊前田町二丁目
138	桜山町 (一)( 1 )	K-201- RB511-024	○	○	下関市桜山町
139	神田町 (一)( 1 )	K-201- RB511-027	○	—	下関市神田町一丁目、上新地町二丁目、藤附町
140	神田町 (一)( 2 )	K-201- RB511-029	○	○	下関市神田町二丁目
141	神田町 (一)( 3 )	K-201- RB511-030	○	○	下関市神田町二丁目
142	神田町 (一)( 4 )	K-201- RB511-031	○	○	下関市神田町二丁目
143	東神田町 (一)( 1 )	K-201- RB511-032	○	○	下関市東神田町
144	西神田町 (一)( 1 )	K-201- RB511-026	○	○	下関市西神田町
145	元町 (一)( 2 )	K-201- RB511-028	○	—	下関市元町
146	向山町 (一)( 1 )	K-201- RB413-016	○	○	下関市向山町
147	向山町 (一)( 2 )	K-201- RB413-017	○	○	下関市向山町
148	向山町 (一)( 3 )	K-201- RB413-052	○	○	下関市向山町
149	東向山町 (一)( 1 )	K-201- RB413-040	○	○	下関市東向山町、栄町
150	栄町 (一)( 1 )	K-201- RB413-041	○	○	下関市栄町、向洋町一丁目
151	向洋町 (一)( 1 )	K-201- RB414-018	○	○	下関市向洋町一丁目
152	向洋町 (一)( 2 )	K-201- RB511-034	○	—	下関市向洋町二丁目、春日町
153	向洋町 (一)( 3 )	K-201- RB511-082	○	—	下関市向洋町二丁目、栄町
154	羽山町 (一)( 1 )	K-201- RB413-018	○	○	下関市羽山町
155	羽山町 (一)( 2 )	K-201- RB413-019	○	○	下関市羽山町
156	後田町 (一)( 1 )	K-201- RB413-020	○	○	下関市後田町四丁目
157	後田町 (一)( 2 )	K-201- RB413-021	○	○	下関市後田町四丁目
158	後田町 (一)( 3 )	K-201- RB413-022	○	○	下関市後田町四丁目、幡生本町
159	後田町 (一)( 4 )	K-201- RB413-035	○	○	下関市後田町五丁目
160	後田町 (一)( 5 )	K-201- RB413-036	○	—	下関市後田町五丁目
161	後田町 (一)( 6 )	K-201- RB413-037	○	○	下関市後田町三丁目
162	後田町 (一)( 7 )	K-201- RB413-038	○	○	下関市後田町二丁目
163	後田町 (一)( 8 )	K-201- RB413-039	○	○	下関市後田町一丁目、後田町四丁目、羽山町、向洋町一丁目
164	後田町 (一)( 9 )	K-201- RB414-005	○	○	下関市後田町五丁目
165	後田町 (一)( 10 )	K-201- RB414-006	○	○	下関市後田町五丁目
166	後田町 (一)( 12 )	K-201- RB414-011	○	—	下関市後田町三丁目
167	後田町 (一)( 13 )	K-201- RB414-012	○	○	下関市後田町三丁目、石神町
168	後田町 (一)( 14 )	K-201- RB414-013	○	○	下関市後田町一丁目、後田町三丁目
169	後田町 (一)( 15 )	K-201- RB413-060	○	—	下関市後田町五丁目
170	後田町 (一)( 16 )	K-201- RB414-085	○	—	下関市後田町五丁目、幡生町二丁目
171	石神町 (一)( 1 )	K-201- RB414-008	○	○	下関市石神町、後田町三丁目

No	箇所名	箇所番号	急傾斜		所在地
			警戒区域	特別警戒区域	
172	石神町 (一)( 2 )	K-201- RB414-009	○	—	下関市石神町、後田町三丁目
173	幡生町 (一)( 1 )	K-201- RB412-017	○	○	下関市幡生町一丁目、宝町、棕野町一丁目
174	幡生町 (一)( 2 )	K-201- RB414-001	○	○	下関市幡生町一丁目
175	幡生町 (一)( 3 )	K-201- RB414-002	○	○	下関市幡生町一丁目、幡生町二丁目、石神町
176	幡生町 (一)( 4 )	K-201- RB414-003	○	○	下関市幡生町一丁目、幡生町二丁目
177	幡生町 (一)( 5 )	K-201- RB414-086	○	○	下関市幡生町一丁目、幡生町二丁目
178	幡生本町 (一)( 1 )	K-201- RB413-023	○	○	下関市幡生本町、後田町四丁目
179	幡生本町 (一)( 2 )	K-201- RB413-024	○	—	下関市幡生本町、後田町四丁目
180	幡生本町 (一)( 3 )	K-201- RB413-025	○	○	下関市幡生本町
181	幡生本町 (一)( 4 )	K-201- RB413-026	○	○	下関市幡生本町
182	幡生本町 (一)( 5 )	K-201- RB413-027	○	—	下関市幡生本町
183	幡生本町 (一)( 6 )	K-201- RB413-028	○	○	下関市幡生本町
184	幡生本町 (一)( 7 )	K-201- RB413-029	○	—	下関市幡生本町
185	幡生本町 (一)( 8 )	K-201- RB413-030	○	○	下関市幡生本町
186	幡生本町 (一)( 9 )	K-201- RB413-031	○	○	下関市幡生本町、幡生町二丁目、後田町五丁目
187	幡生本町 (一)( 10 )	K-201- RB413-032	○	○	下関市幡生本町、後田町四丁目、後田町五丁目
188	幡生本町 (一)( 11 )	K-201- RB413-033	○	—	下関市幡生本町
189	幡生本町 (一)( 12 )	K-201- RB413-061	○	—	下関市幡生本町
190	幡生宮の下町 (一)( 1 )	K-201- RB411-025	○	○	下関市幡生宮の下町
191	生野町 (一)( 1 )	K-201- RB412-016	○	○	下関市生野町一丁目
192	生野町 (一)( 2 )	K-201- RB412-062	○	—	下関市生野町二丁目
193	生野町 (一)( 3 )	K-201- RB412-063	○	○	下関市生野町二丁目
194	生野町 (一)( 4 )	K-201- RB412-064	○	○	下関市生野町二丁目
195	生野町 (一)( 5 )	K-201- RB412-065	○	○	下関市生野町二丁目
196	宝町 (一)( 1 )	K-201- RB412-018	○	○	下関市宝町、棕野町三丁目
197	宝町 (一)( 2 )	K-201- RB412-020	○	○	下関市宝町
198	宝町 (一)( 3 )	K-201- RB412-021	○	○	下関市宝町
199	宝町 (一)( 4 )	K-201- RB412-071	○	○	下関市宝町
200	三河町 (一)( 1 )	K-201- RB412-014	○	—	下関市三河町
201	三河町 (一)( 2 )	K-201- RB412-025	○	○	下関市三河町
202	大学町 (一)( 1 )	K-201- RB412-003	○	—	下関市大学町四丁目
203	大学町 (一)( 2 )	K-201- RB412-005	○	○	下関市大学町三丁目、大学町四丁目
204	大学町 (一)( 3 )	K-201- RB412-006	○	○	下関市大学町三丁目、大学町四丁目
205	大学町 (一)( 4 )	K-201- RB412-009	○	○	下関市大学町二丁目、大学町五丁目
206	大学町 (一)( 5 )	K-201- RB412-010	○	○	下関市大学町二丁目、大学町五丁目
207	大学町 (一)( 6 )	K-201- RB412-011	○	○	下関市大学町五丁目
208	大学町 (一)( 7 )	K-201- RB412-015	○	○	下関市大学町一丁目、大学町二丁目
209	大学町 (一)( 8 )	K-201- RB412-004	○	—	下関市大学町四丁目
210	大学町 (一)( 9 )	K-201- RB412-001	○	—	下関市大学町四丁目
211	山の田北町 (一)( 1 )	K-201- RB314-007	○	—	下関市山の田北町、稗田北町
212	山の田東町 (一)( 1 )	K-201- RB411-022	○	○	下関市山の田東町
213	山の田本町 (一)( 1 )	K-201- RB411-004	○	○	下関市山の田本町、垢田町二丁目
214	山の田本町 (一)( 2 )	K-201- RB411-038	○	○	下関市山の田本町、山の田中央町
215	山の田中央町 (一)( 1 )	K-201- RB411-005	○	○	下関市山の田中央町
216	山の田中央町 (一)( 2 )	K-201- RB411-006	○	—	下関市山の田中央町
217	山の田中央町 (一)( 3 )	K-201- RB411-007	○	—	下関市山の田中央町、山の田本町
218	山の田南町 (一)( 1 )	K-201- RB411-020	○	○	下関市山の田南町
219	山の田南町 (一)( 2 )	K-201- RB411-021	○	○	下関市山の田南町、武久町一丁目
220	山の田南町 (一)( 3 )	K-201- RB411-036	○	○	下関市山の田南町
221	武久町 (一)( 1 )	K-201- RB411-008	○	○	下関市武久町二丁目
222	武久町 (一)( 2 )	K-201- RB411-012	○	○	下関市武久町二丁目
223	武久町 (一)( 3 )	K-201- RB411-013	○	○	下関市武久町二丁目
224	武久町 (一)( 4 )	K-201- RB411-014	○	○	下関市武久町一丁目
225	武久町 (一)( 5 )	K-201- RB411-015	○	○	下関市武久町二丁目
226	武久町 (一)( 6 )	K-201- RB411-016	○	○	下関市武久町一丁目、武久町二丁目
227	武久町 (一)( 7 )	K-201- RB411-017	○	○	下関市武久町一丁目、武久町二丁目
228	武久町 (一)( 8 )	K-201- RB411-018	○	—	下関市武久町一丁目
229	武久町 (一)( 9 )	K-201- RB411-019	○	○	下関市武久町一丁目、武久西原台

No	箇所名	箇所番号	急傾斜		所在地
			警戒区域	特別警戒区域	
230	武久町 (一)( 10 )	K-201- RB411-037	○	○	下関市武久町二丁目
231	武久町 (一)( 11 )	K-201- RB411-011	○	○	下関市武久町二丁目
232	武久町 (一)( 12 )	K-201- RB411-023	○	—	下関市武久町二丁目
233	汐入町 (一)( 1 )	K-201- RB413-001	○	○	下関市汐入町
234	汐入町 (一)( 2 )	K-201- RB413-053	○	○	下関市汐入町
235	汐入町 (一)( 3 )	K-201- RB413-055	○	○	下関市汐入町
236	金比羅町 (一)( 1 )	K-201- RB413-002	○	○	下関市金比羅町、汐入町
237	金比羅町 (一)( 2 )	K-201- RB413-003	○	○	下関市金比羅町
238	金比羅町 (一)( 3 )	K-201- RB413-005	○	○	下関市金比羅町、汐入町
239	金比羅町 (一)( 4 )	K-201- RB413-006	○	○	下関市金比羅町、汐入町
240	金比羅町 (一)( 5 )	K-201- RB413-007	○	○	下関市金比羅町
241	金比羅町 (一)( 6 )	K-201- RB413-008	○	○	下関市金比羅町
242	金比羅町 (一)( 7 )	K-201- RB413-010	○	○	下関市金比羅町
243	金比羅町 (一)( 8 )	K-201- RB413-011	○	○	下関市金比羅町
244	大坪本町 (一)( 1 )	K-201- RB413-013	○	○	下関市大坪本町
245	大坪本町 (一)( 2 )	K-201- RB413-056	○	—	下関市大坪本町
246	藤附町 (一)( 1 )	K-201- RB413-014	○	○	下関市藤附町
247	藤附町 (一)( 2 )	K-201- RB413-058	○	—	下関市藤附町
248	大平町 (一)( 1 )	K-201- RB511-021	○	○	下関市大平町、上新地町二丁目
249	大平町 (一)( 2 )	K-201- RB511-022	○	○	下関市大平町、上新地町二丁目
250	大平町 (一)( 3 )	K-201- RB511-084	○	○	下関市大平町、上新地町二丁目
251	筋川町 (一)( 1 )	K-201- RB413-012	○	○	下関市筋川町
252	筋川町 (一)( 2 )	K-201- RB511-001	○	○	下関市筋川町、筋ヶ浜町
253	筋川町 (一)( 3 )	K-201- RB511-002	○	○	下関市筋川町
254	筋川町 (一)( 4 )	K-201- RB413-059	○	○	下関市筋川町
255	西大坪町 (一)( 1 )	K-201- RB511-007	○	○	下関市西大坪町
256	南大坪町 (一)( 1 )	K-201- RB511-008	○	○	下関市南大坪町、筋ヶ浜町
257	筋ヶ浜町 (一)( 1 )	K-201- RB511-003	○	○	下関市筋ヶ浜町
258	筋ヶ浜町 (一)( 2 )	K-201- RB511-004	○	○	下関市筋ヶ浜町
259	筋ヶ浜町 (一)( 3 )	K-201- RB511-005	○	—	下関市筋ヶ浜町
260	筋ヶ浜町 (一)( 4 )	K-201- RB511-006	○	○	下関市筋ヶ浜町、伊崎町二丁目
261	上新地町 (一)( 1 )	K-201- RB511-009	○	○	下関市上新地町五丁目、南大坪町
262	上新地町 (一)( 2 )	K-201- RB511-010	○	○	下関市上新地町五丁目
263	上新地町 (一)( 3 )	K-201- RB511-011	○	○	下関市上新地町五丁目
264	上新地町 (一)( 4 )	K-201- RB511-012	○	○	下関市上新地町四丁目、上新地町五丁目
265	上新地町 (一)( 5 )	K-201- RB511-013	○	○	下関市上新地町五丁目
266	上新地町 (一)( 6 )	K-201- RB511-014	○	○	下関市上新地町五丁目、伊崎町二丁目
267	上新地町 (一)( 7 )	K-201- RB511-019	○	○	下関市上新地町四丁目
268	上新地町 (一)( 8 )	K-201- RB511-020	○	○	下関市上新地町四丁目
269	上新地町 (一)( 9 )	K-201- RB511-023	○	○	下関市上新地町二丁目
270	上新地町 (一)( 10 )	K-201- RB511-025	○	—	下関市上新地町一丁目、桜山町
271	今浦町 (一)( 1 )	K-201- RB511-061	○	○	下関市今浦町、新地町
272	伊崎町 (一)( 1 )	K-201- RB502-001	○	○	下関市伊崎町二丁目
273	伊崎町 (一)( 2 )	K-201- RB502-002	○	○	下関市伊崎町二丁目
274	伊崎町 (一)( 3 )	K-201- RB502-003	○	○	下関市伊崎町二丁目
275	伊崎町 (一)( 4 )	K-201- RB502-005	○	○	下関市伊崎町二丁目
276	伊崎町 (一)( 5 )	K-201- RB502-006	○	○	下関市伊崎町二丁目
277	伊崎町 (一)( 6 )	K-201- RB511-015	○	○	下関市伊崎町一丁目、伊崎町二丁目、上新地町四丁目
278	伊崎町 (一)( 7 )	K-201- RB511-016	○	○	下関市伊崎町一丁目、伊崎町二丁目
279	伊崎町 (一)( 8 )	K-201- RB511-017	○	○	下関市伊崎町一丁目
280	伊崎町 (一)( 9 )	K-201- RB511-018	○	○	下関市伊崎町一丁目、新地西町
281	長門町 (一)( 1 )	K-201- RB511-049	○	○	下関市長門町、長崎新町
282	竹崎町 (一)( 1 )	K-201- RB511-062	○	○	下関市竹崎町三丁目
283	竹崎町 (一)( 2 )	K-201- RB511-063	○	○	下関市竹崎町一丁目、竹崎町二丁目、長門町
284	竹崎町 (一)( 3 )	K-201- RB513-011	○	○	下関市竹崎町一丁目、豊前田町二丁目
285	竹崎町 (一)( 4 )	K-201- RB513-012	○	—	下関市竹崎町一丁目
286	卸新町 (一)( 1 )	K-201- RB412-033	○	—	下関市卸新町、大字椋野
287	卸新町 (一)( 2 )	K-201- RB412-041	○	—	下関市卸新町、大字椋野

No	箇所名	箇所番号	急傾斜		所在地
			警戒区域	特別警戒区域	
288	藤ヶ谷町 (一)( 1 )	K-201- RB412-044	○	○	下関市藤ヶ谷町
289	藤ヶ谷町 (一)( 2 )	K-201- RB412-045	○	○	下関市藤ヶ谷町、大字藤ヶ谷
290	藤ヶ谷町 (一)( 3 )	K-201- RB412-047	○	○	下関市藤ヶ谷町、大字藤ヶ谷
291	藤ヶ谷町 (一)( 4 )	K-201- RB421-001	○	○	下関市藤ヶ谷町
292	藤ヶ谷町 (一)( 5 )	K-201- RB421-002	○	○	下関市藤ヶ谷町
293	藤ヶ谷町 (一)( 6 )	K-201- RB421-003	○	○	下関市藤ヶ谷町、大字藤ヶ谷
294	棕野上町 (一)( 1 )	K-201- RB414-061	○	○	下関市棕野上町、棕野町一丁目、みもすそ川町
295	棕野上町 (一)( 2 )	K-201- RB414-065	○	○	下関市棕野上町
296	棕野上町 (一)( 3 )	K-201- RB414-066	○	○	下関市棕野上町
297	棕野上町 (一)( 4 )	K-201- RB414-067	○	○	下関市棕野上町
298	彦島海士郷町 (一)( 1 )	K-201- RB502-007	○	○	下関市彦島海士郷町
299	彦島海士郷町 (一)( 2 )	K-201- RB511-060	○	○	下関市彦島海士郷町、彦島老町一丁目
300	彦島海士郷町 (一)( 3 )	K-201- RB513-002	○	○	下関市彦島海士郷町
301	彦島海士郷町 (一)( 4 )	K-201- RB513-003	○	—	下関市彦島海士郷町、彦島老町一丁目
302	彦島老町 (一)( 1 )	K-201- RB504-003	○	○	下関市彦島老町二丁目
303	彦島老町 (一)( 2 )	K-201- RB504-004	○	○	下関市彦島老町二丁目
304	彦島老町 (一)( 3 )	K-201- RB504-006	○	○	下関市彦島老町二丁目
305	彦島老町 (一)( 4 )	K-201- RB504-007	○	○	下関市彦島老町二丁目
306	彦島老町 (一)( 5 )	K-201- RB504-009	○	○	下関市彦島老町二丁目、彦島老の山公園
307	彦島老町 (一)( 6 )	K-201- RB504-010	○	—	下関市彦島老町二丁目
308	彦島老町 (一)( 7 )	K-201- RB513-001	○	○	下関市彦島老町一丁目
309	彦島老町 (一)( 8 )	K-201- RB513-004	○	○	下関市彦島老町一丁目
310	彦島老町 (一)( 9 )	K-201- RB513-005	○	○	下関市彦島老町一丁目
311	彦島老町 (一)( 10 )	K-201- RB513-006	○	○	下関市彦島老町二丁目
312	彦島老町 (一)( 11 )	K-201- RB513-007	○	○	下関市彦島老町一丁目、彦島老町二丁目、彦島老町三丁目
313	彦島老の山公園 (一)( 1 )	K-201- RB504-018	○	○	下関市彦島老の山公園
314	彦島本村町 (一)( 1 )	K-201- RB504-011	○	○	下関市彦島本村町一丁目
315	彦島本村町 (一)( 2 )	K-201- RB504-012	○	—	下関市彦島本村町三丁目
316	彦島本村町 (一)( 3 )	K-201- RB504-013	○	—	下関市彦島本村町四丁目、彦島本村町五丁目
317	彦島本村町 (一)( 4 )	K-201- RB504-014	○	○	下関市彦島本村町四丁目
318	彦島本村町 (一)( 5 )	K-201- RB504-015	○	—	下関市彦島本村町二丁目
319	彦島本村町 (一)( 6 )	K-201- RB504-016	○	○	下関市彦島本村町二丁目
320	彦島本村町 (一)( 7 )	K-201- RB504-017	○	○	下関市彦島本村町一丁目、彦島本村町二丁目
321	彦島本村町 (一)( 8 )	K-201- RB504-031	○	○	下関市彦島本村町五丁目、彦島迫町四丁目
322	彦島本村町 (一)( 9 )	K-201- RB504-032	○	○	下関市彦島本村町五丁目、彦島迫町四丁目
323	彦島本村町 (一)( 10 )	K-201- RB504-033	○	○	下関市彦島本村町二丁目、彦島本村町五丁目
324	彦島本村町 (一)( 11 )	K-201- RB504-034	○	—	下関市彦島本村町五丁目
325	彦島本村町 (一)( 12 )	K-201- RB504-037	○	○	下関市彦島本村町五丁目、彦島本村町七丁目
326	彦島本村町 (一)( 13 )	K-201- RB504-038	○	○	下関市彦島本村町七丁目
327	彦島本村町 (一)( 14 )	K-201- RB504-039	○	○	下関市彦島本村町七丁目
328	彦島本村町 (一)( 15 )	K-201- RB504-040	○	○	下関市彦島本村町五丁目、彦島本村町七丁目
329	彦島本村町 (一)( 16 )	K-201- RB504-041	○	○	下関市彦島本村町五丁目
330	彦島本村町 (一)( 17 )	K-201- RB504-042	○	○	下関市彦島本村町五丁目、彦島本村町七丁目
331	彦島本村町 (一)( 18 )	K-201- RB504-043	○	○	下関市彦島本村町五丁目、彦島本村町六丁目
332	彦島本村町 (一)( 19 )	K-201- RB504-044	○	○	下関市彦島本村町六丁目、彦島本村町七丁目
333	彦島本村町 (一)( 20 )	K-201- RB513-008	○	○	下関市彦島本村町六丁目
334	彦島本村町 (一)( 21 )	K-201- RB513-009	○	—	下関市彦島本村町六丁目
335	彦島本村町 (一)( 22 )	K-201- RB513-010	○	○	下関市彦島本村町六丁目、彦島本村町七丁目
336	彦島本村町 (一)( 23 )	K-201- RB602-012	○	○	下関市彦島本村町七丁目、彦島迫町二丁目
337	彦島本村町 (一)( 24 )	K-201- RB602-013	○	○	下関市彦島本村町七丁目、彦島迫町一丁目、彦島迫町二丁目、彦島緑町
338	彦島本村町 (一)( 25 )	K-201- RB602-015	○	○	下関市彦島本村町七丁目、彦島緑町
339	彦島本村町 (一)( 26 )	K-201- RB602-016	○	○	下関彦島本村町七丁目、彦島迫町二丁目
340	彦島本村町 (一)( 27 )	K-201- RB602-017	○	○	下関彦島本村町七丁目、彦島迫町二丁目
341	彦島本村町 (一)( 28 )	K-201- RB602-018	○	○	下関彦島本村町七丁目、彦島迫町二丁目
342	彦島本村町 (一)( 29 )	K-201- RB602-019	○	○	下関彦島本村町七丁目
343	彦島本村町 (一)( 30 )	K-201- RB602-020	○	○	下関彦島本村町七丁目
344	彦島本村町 (一)( 31 )	K-201- RB602-021	○	○	下関彦島本村町七丁目
345	彦島本村町 (一)( 32 )	K-201- RB602-055	○	○	下関彦島本村町七丁目、彦島迫町二丁目

No	箇所名	箇所番号	急傾斜		所在地
			警戒区域	特別警戒区域	
346	彦島竹ノ子島町 (一)( 1 )	K-201- RB503-001	○	○	下関市彦島竹ノ子島町
347	彦島西山町 (一)( 1 )	K-201- RB503-003	○	○	下関市彦島西山町三丁目
348	彦島西山町 (一)( 2 )	K-201- RB503-004	○	○	下関市彦島西山町三丁目
349	彦島西山町 (一)( 3 )	K-201- RB503-005	○	○	下関市彦島西山町三丁目
350	彦島西山町 (一)( 4 )	K-201- RB503-006	○	○	下関市彦島西山町三丁目
351	彦島西山町 (一)( 5 )	K-201- RB503-007	○	○	下関市彦島西山町三丁目
352	彦島西山町 (一)( 6 )	K-201- RB503-008	○	○	下関市彦島西山町三丁目
353	彦島西山町 (一)( 7 )	K-201- RB503-009	○	○	下関市彦島西山町三丁目
354	彦島西山町 (一)( 8 )	K-201- RB503-010	○	○	下関市彦島西山町三丁目
355	彦島西山町 (一)( 9 )	K-201- RB503-011	○	○	下関市彦島西山町一丁目、彦島西山町二丁目、彦島西山町三丁目
356	彦島西山町 (一)( 10 )	K-201- RB503-012	○	○	下関市彦島西山町二丁目
357	彦島西山町 (一)( 11 )	K-201- RB503-016	○	○	下関市彦島西山町一丁目
358	彦島西山町 (一)( 12 )	K-201- RB503-017	○	○	下関市彦島西山町一丁目
359	彦島西山町 (一)( 13 )	K-201- RB503-018	○	○	下関市彦島西山町一丁目
360	彦島西山町 (一)( 14 )	K-201- RB503-028	○	○	下関市彦島西山町三丁目
361	彦島西山町 (一)( 15 )	K-201- RB503-029	○	○	下関市彦島西山町一丁目、三丁目
362	彦島西山町 (一)( 16 )	K-201- RB503-030	○	○	下関市彦島西山町一丁目、三丁目
363	彦島西山町 (一)( 17 )	K-201- RB503-031	○	○	下関市彦島西山町四丁目
364	彦島西山町 (一)( 18 )	K-201- RB503-033	○	○	下関市彦島西山町一丁目
365	彦島西山町 (一)( 19 )	K-201- RB503-034	○	○	下関市彦島西山町二丁目
366	彦島迫町 (一)( 1 )	K-201- RB504-002	○	○	下関市彦島迫町六丁目
367	彦島迫町 (一)( 2 )	K-201- RB504-019	○	○	下関市彦島迫町六丁目、彦島老の山公園
368	彦島迫町 (一)( 3 )	K-201- RB504-020	○	○	下関市彦島迫町六丁目
369	彦島迫町 (一)( 4 )	K-201- RB504-022	○	○	下関市彦島迫町六丁目、彦島老の山公園
370	彦島迫町 (一)( 5 )	K-201- RB504-023	○	○	下関市彦島迫町三丁目
371	彦島迫町 (一)( 6 )	K-201- RB504-024	○	○	下関市彦島迫町三丁目
372	彦島迫町 (一)( 7 )	K-201- RB504-025	○	○	下関市彦島迫町三丁目
373	彦島迫町 (一)( 8 )	K-201- RB504-026	○	○	下関市彦島迫町三丁目、彦島迫町四丁目
374	彦島迫町 (一)( 9 )	K-201- RB504-027	○	○	下関市彦島迫町三丁目、彦島迫町四丁目
375	彦島迫町 (一)( 10 )	K-201- RB504-028	○	○	下関市彦島迫町三丁目
376	彦島迫町 (一)( 11 )	K-201- RB504-029	○	○	下関市彦島迫町四丁目
377	彦島迫町 (一)( 12 )	K-201- RB504-030	○	○	下関市彦島迫町四丁目
378	彦島迫町 (一)( 13 )	K-201- RB504-035	○	○	下関市彦島迫町四丁目、彦島本村町七丁目
379	彦島迫町 (一)( 14 )	K-201- RB504-036	○	○	下関市彦島迫町二丁目、彦島迫町四丁目
380	彦島迫町 (一)( 15 )	K-201- RB602-001	○	○	下関市彦島迫町三丁目
381	彦島迫町 (一)( 16 )	K-201- RB602-002	○	○	下関市彦島迫町三丁目
382	彦島迫町 (一)( 17 )	K-201- RB602-004	○	○	下関市彦島迫町二丁目、彦島迫町三丁目
383	彦島迫町 (一)( 18 )	K-201- RB602-005	○	○	下関市彦島迫町一丁目、彦島迫町二丁目
384	彦島迫町 (一)( 19 )	K-201- RB602-006	○	○	下関市彦島迫町二丁目
385	彦島迫町 (一)( 20 )	K-201- RB602-007	○	○	下関市彦島迫町一丁目、彦島迫町二丁目
386	彦島迫町 (一)( 21 )	K-201- RB602-008	○	○	下関市彦島迫町一丁目、彦島迫町二丁目
387	彦島迫町 (一)( 22 )	K-201- RB602-009	○	○	下関市彦島迫町二丁目、彦島本村町七丁目
388	彦島迫町 (一)( 23 )	K-201- RB602-010	○	○	下関市彦島迫町二丁目、彦島迫町三丁目
389	彦島迫町 (一)( 24 )	K-201- RB602-011	○	—	下関市彦島迫町一丁目、彦島迫町二丁目、彦島本村町七丁目
390	彦島迫町 (一)( 25 )	K-201- RB602-014	○	○	下関市彦島迫町一丁目、彦島迫町二丁目、彦島本村町七丁目、彦島緑町
391	彦島迫町 (一)( 26 )	K-201- RB602-022	○	—	下関市彦島迫町一丁目
392	彦島迫町 (一)( 27 )	K-201- RB602-023	○	○	下関市彦島迫町一丁目
393	彦島迫町 (一)( 28 )	K-201- RB602-024	○	○	下関市彦島迫町一丁目、彦島迫町七丁目
394	彦島迫町 (一)( 29 )	K-201- RB602-025	○	—	下関市彦島迫町一丁目
395	彦島迫町 (一)( 30 )	K-201- RB602-026	○	○	下関市彦島迫町一丁目、彦島迫町七丁目、彦島福浦町一丁目
396	彦島迫町 (一)( 31 )	K-201- RB504-067	○	○	下関市彦島迫町四丁目
397	彦島緑町 (一)( 1 )	K-201- RB602-033	○	○	下関市彦島緑町、彦島福浦町一丁目
398	彦島緑町 (一)( 2 )	K-201- RB602-034	○	○	下関市彦島緑町
399	彦島緑町 (一)( 3 )	K-201- RB602-035	○	—	下関市彦島緑町
400	彦島緑町 (一)( 4 )	K-201- RB602-036	○	○	下関市彦島緑町
401	彦島緑町 (一)( 5 )	K-201- RB602-037	○	○	下関市彦島緑町
402	彦島緑町 (一)( 6 )	K-201- RB602-046	○	○	下関市彦島緑町
403	彦島緑町 (一)( 7 )	K-201- RB602-047	○	○	下関市彦島緑町

No	箇所名	箇所番号	急傾斜		所在地
			警戒区域	特別警戒区域	
404	彦島緑町 (一)( 8 )	K-201- RB602-048	○	○	下関市彦島緑町
405	彦島緑町 (一)( 9 )	K-201- RB602-050	○	○	下関市彦島緑町、本村町七丁目
406	彦島江の浦町 (一)( 1 )	K-201- RB602-049	○	○	下関市彦島江の浦町二丁目、彦島本村町七丁目、彦島緑町
407	彦島江の浦町 (一)( 2 )	K-201- RB602-051	○	○	下関市彦島江の浦町一丁目、彦島江の浦町二丁目
408	彦島江の浦町 (一)( 3 )	K-201- RB602-052	○	○	下関市彦島江の浦町二丁目
409	彦島江の浦町 (一)( 4 )	K-201- RB611-001	○	○	下関市彦島江の浦町一丁目
410	彦島江の浦町 (一)( 5 )	K-201- RB611-002	○	○	下関市彦島江の浦町一丁目
411	彦島江の浦町 (一)( 6 )	K-201- RB611-003	○	○	下関市彦島江の浦町一丁目、彦島江の浦町四丁目
412	彦島江の浦町 (一)( 7 )	K-201- RB611-004	○	○	下関市彦島江の浦町一丁目、彦島江の浦町二丁目
413	彦島江の浦町 (一)( 8 )	K-201- RB611-005	○	○	下関市彦島江の浦町二丁目
414	彦島江の浦町 (一)( 9 )	K-201- RB611-006	○	—	下関市彦島江の浦町二丁目、彦島江の浦町三丁目
415	彦島江の浦町 (一)( 10 )	K-201- RB611-007	○	○	下関市彦島江の浦町三丁目、彦島江の浦町九丁目
416	彦島江の浦町 (一)( 11 )	K-201- RB611-008	○	○	下関市彦島江の浦町三丁目、彦島江の浦町五丁目
417	彦島江の浦町 (一)( 12 )	K-201- RB611-009	○	○	下関市彦島江の浦町二丁目
418	彦島江の浦町 (一)( 13 )	K-201- RB611-010	○	○	下関市彦島江の浦町一丁目、彦島江の浦町二丁目、彦島江の浦町四丁目
419	彦島江の浦町 (一)( 14 )	K-201- RB611-011	○	—	下関市彦島江の浦町四丁目
420	彦島江の浦町 (一)( 15 )	K-201- RB611-012	○	○	下関市彦島江の浦町二丁目、彦島江の浦町四丁目
421	彦島江の浦町 (一)( 16 )	K-201- RB611-013	○	○	下関市彦島江の浦町二丁目、彦島江の浦町四丁目
422	彦島江の浦町 (一)( 17 )	K-201- RB611-014	○	—	下関市彦島江の浦町四丁目
423	彦島江の浦町 (一)( 18 )	K-201- RB611-015	○	○	下関市彦島江の浦町四丁目、彦島江の浦町五丁目
424	彦島江の浦町 (一)( 19 )	K-201- RB611-016	○	○	下関市彦島江の浦町五丁目
425	彦島江の浦町 (一)( 20 )	K-201- RB611-017	○	○	下関市彦島江の浦町五丁目
426	彦島江の浦町 (一)( 21 )	K-201- RB611-018	○	○	下関市彦島江の浦町五丁目
427	彦島江の浦町 (一)( 22 )	K-201- RB611-019	○	○	下関市彦島江の浦町七丁目、彦島江の浦町八丁目
428	彦島江の浦町 (一)( 23 )	K-201- RB611-020	○	○	下関市彦島江の浦町八丁目
429	彦島江の浦町 (一)( 24 )	K-201- RB611-021	○	○	下関市彦島江の浦町七丁目、彦島弟子待東町、彦島杉田町一丁目
430	彦島江の浦町 (一)( 25 )	K-201- RB611-022	○	○	下関市彦島江の浦町六丁目、彦島江の浦町七丁目
431	彦島江の浦町 (一)( 26 )	K-201- RB611-024	○	○	下関市彦島江の浦町七丁目、彦島弟子待町一丁目
432	彦島江の浦町 (一)( 27 )	K-201- RB611-033	○	○	下関市彦島江の浦町八丁目、彦島杉田町一丁目
433	彦島江の浦町 (一)( 28 )	K-201- RB611-034	○	○	下関市彦島江の浦町八丁目、彦島杉田町一丁目
434	彦島杉田町 (一)( 1 )	K-201- RB611-030	○	○	下関市彦島杉田町一丁目
435	彦島杉田町 (一)( 2 )	K-201- RB611-031	○	○	下関市彦島杉田町二丁目
436	彦島杉田町 (一)( 3 )	K-201- RB611-032	○	○	下関市彦島杉田町一丁目、彦島江の浦町八丁目
437	彦島杉田町 (一)( 4 )	K-201- RB611-036	○	—	下関市彦島杉田町二丁目
438	彦島弟子待東町 (一)( 1 )	K-201- RB611-029	○	—	下関市彦島弟子待東町、彦島杉田町一丁目
439	彦島弟子待町 (一)( 1 )	K-201- RB611-025	○	○	下関市彦島弟子待町一丁目
440	彦島弟子待町 (一)( 2 )	K-201- RB611-026	○	○	下関市彦島弟子待町一丁目、彦島弟子待町二丁目
441	彦島弟子待町 (一)( 3 )	K-201- RB611-027	○	○	下関市彦島弟子待町一丁目、彦島弟子待東町、彦島杉田町一丁目
442	彦島弟子待町 (一)( 4 )	K-201- RB611-028	○	○	下関市彦島弟子待町一丁目、彦島弟子待町二丁目
443	彦島弟子待町 (一)( 5 )	K-201- RB613-010	○	○	下関市彦島弟子待町二丁目
444	彦島弟子待町 (一)( 6 )	K-201- RB613-011	○	○	下関市彦島弟子待町二丁目、彦島弟子待町三丁目、彦島桜ヶ丘町
445	彦島弟子待町 (一)( 7 )	K-201- RB613-014	○	○	下関市彦島弟子待町三丁目、彦島桜ヶ丘町
446	彦島弟子待町 (一)( 8 )	K-201- RB613-015	○	—	下関市彦島弟子待町三丁目、彦島向井町一丁目
447	彦島弟子待町 (一)( 9 )	K-201- RB613-016	○	○	下関市彦島弟子待町三丁目
448	彦島桜ヶ丘町 (一)( 1 )	K-201- RB613-008	○	○	下関市彦島桜ヶ丘町
449	彦島山中町 (一)( 1 )	K-201- RB611-044	○	○	下関市彦島山中町二丁目、彦島桜ヶ丘町
450	彦島山中町 (一)( 2 )	K-201- RB613-005	○	○	下関市彦島山中町一丁目
451	彦島山中町 (一)( 3 )	K-201- RB613-006	○	○	下関市彦島山中町一丁目、彦島山中町二丁目、彦島角倉町三丁目、彦島向井町二丁目
452	彦島山中町 (一)( 4 )	K-201- RB613-007	○	○	下関市彦島山中町二丁目
453	彦島山中町 (一)( 5 )	K-201- RB613-012	○	○	下関市彦島山中町二丁目、彦島桜ヶ丘町
454	彦島山中町 (一)( 6 )	K-201- RB613-013	○	—	下関市彦島山中町二丁目
455	彦島角倉町 (一)( 1 )	K-201- RB611-037	○	○	下関市彦島角倉町三丁目、彦島杉田町二丁目、彦島山中町一丁目、彦島山中町二丁目
456	彦島角倉町 (一)( 2 )	K-201- RB611-038	○	—	下関市彦島角倉町三丁目
457	彦島角倉町 (一)( 3 )	K-201- RB611-039	○	○	下関市彦島角倉町三丁目
458	彦島角倉町 (一)( 4 )	K-201- RB611-040	○	○	下関市彦島角倉町一丁目、彦島角倉町三丁目
459	彦島角倉町 (一)( 5 )	K-201- RB611-041	○	—	下関市彦島角倉町二丁目
460	彦島角倉町 (一)( 6 )	K-201- RB611-042	○	○	下関市彦島角倉町二丁目
461	彦島角倉町 (一)( 7 )	K-201- RB611-043	○	○	下関市彦島角倉町三丁目

No	箇所名	箇所番号	急傾斜		所在地
			警戒区域	特別警戒区域	
462	彦島角倉町 (一)( 8 )	K-201- RB613-001	○	○	下関市彦島角倉町二丁目、彦島角倉町三丁目
463	彦島角倉町 (一)( 9 )	K-201- RB613-027	○	○	下関市彦島角倉町二丁目、彦島角倉町三丁目、彦島向井町二丁目、彦島山中町一丁目、彦島塩浜町一丁目
464	彦島田の首町 (一)( 1 )	K-201- RB604-011	○	○	下関市彦島田の首町二丁目、彦島塩浜町四丁目
465	彦島田の首町 (一)( 2 )	K-201- RB604-012	○	○	下関市彦島田の首町二丁目
466	彦島田の首町 (一)( 3 )	K-201- RB604-013	○	○	下関市彦島田の首町二丁目
467	彦島田の首町 (一)( 4 )	K-201- RB604-014	○	○	下関市彦島田の首町二丁目、彦島塩浜町三丁目
468	彦島田の首町 (一)( 5 )	K-201- RB613-019	○	—	下関市彦島田の首町一丁目、彦島向井町一丁目
469	彦島田の首町 (一)( 6 )	K-201- RB613-020	○	○	下関市彦島田の首町一丁目
470	彦島田の首町 (一)( 7 )	K-201- RB613-021	○	○	下関市彦島田の首町一丁目
471	彦島田の首町 (一)( 8 )	K-201- RB613-022	○	○	下関市彦島田の首町一丁目
472	彦島田の首町 (一)( 9 )	K-201- RB613-023	○	○	下関市彦島田の首町二丁目
473	彦島田の首町 (一)( 10 )	K-201- RB613-024	○	○	下関市彦島田の首町二丁目、彦島塩浜町三丁目
474	彦島田の首町 (一)( 11 )	K-201- RB613-025	○	○	下関市彦島田の首町二丁目
475	彦島田の首町 (一)( 12 )	K-201- RB613-026	○	○	下関市彦島田の首町二丁目
476	彦島塩浜町 (一)( 1 )	K-201- RB602-053	○	○	下関市彦島塩浜町一丁目、彦島福浦町三丁目
477	彦島塩浜町 (一)( 2 )	K-201- RB604-003	○	○	下関市彦島塩浜町一丁目
478	彦島塩浜町 (一)( 3 )	K-201- RB604-004	○	○	下関市彦島塩浜町一丁目
479	彦島塩浜町 (一)( 4 )	K-201- RB604-005	○	○	下関市彦島塩浜町二丁目、彦島塩浜町四丁目
480	彦島塩浜町 (一)( 5 )	K-201- RB604-006	○	○	下関市彦島塩浜町二丁目
481	彦島塩浜町 (一)( 6 )	K-201- RB604-007	○	○	下関市彦島塩浜町二丁目
482	彦島塩浜町 (一)( 7 )	K-201- RB604-008	○	○	下関市彦島塩浜町二丁目、彦島塩浜町三丁目、彦島塩浜町四丁目
483	彦島塩浜町 (一)( 8 )	K-201- RB604-009	○	—	下関市彦島塩浜町三丁目
484	彦島塩浜町 (一)( 9 )	K-201- RB604-010	○	○	下関市彦島塩浜町四丁目
485	彦島塩浜町 (一)( 10 )	K-201- RB604-015	○	○	下関市彦島塩浜町三丁目
486	彦島塩浜町 (一)( 11 )	K-201- RB613-002	○	○	下関市彦島塩浜町一丁目、彦島山中町一丁目、彦島角倉町二丁目、彦島角倉町三丁目
487	彦島塩浜町 (一)( 12 )	K-201- RB613-003	○	—	下関市彦島塩浜町一丁目
488	彦島塩浜町 (一)( 13 )	K-201- RB613-004	○	○	下関市彦島塩浜町一丁目
489	彦島福浦町 (一)( 1 )	K-201- RB602-027	○	○	下関市彦島福浦町一丁目、彦島迫町一丁目
490	彦島福浦町 (一)( 2 )	K-201- RB602-028	○	—	下関市彦島福浦町一丁目
491	彦島福浦町 (一)( 3 )	K-201- RB602-029	○	○	下関市彦島福浦町一丁目
492	彦島福浦町 (一)( 4 )	K-201- RB602-030	○	○	下関市彦島福浦町一丁目
493	彦島福浦町 (一)( 5 )	K-201- RB602-031	○	○	下関市彦島福浦町一丁目
494	彦島福浦町 (一)( 6 )	K-201- RB602-032	○	○	下関市彦島福浦町一丁目
495	彦島福浦町 (一)( 7 )	K-201- RB602-038	○	○	下関市彦島福浦町一丁目、彦島緑町
496	彦島福浦町 (一)( 8 )	K-201- RB602-039	○	○	下関市彦島福浦町一丁目
497	彦島福浦町 (一)( 9 )	K-201- RB602-040	○	○	下関市彦島福浦町一丁目
498	彦島福浦町 (一)( 10 )	K-201- RB602-041	○	○	下関市彦島福浦町一丁目、彦島福浦町二丁目
499	彦島福浦町 (一)( 11 )	K-201- RB602-042	○	○	下関市彦島福浦町二丁目
500	彦島福浦町 (一)( 12 )	K-201- RB602-043	○	○	下関市彦島福浦町二丁目
501	彦島福浦町 (一)( 13 )	K-201- RB602-044	○	○	下関市彦島福浦町二丁目
502	彦島福浦町 (一)( 14 )	K-201- RB602-045	○	○	下関市彦島福浦町二丁目、彦島緑町
503	彦島福浦町 (一)( 15 )	K-201- RB602-054	○	○	下関市彦島福浦町三丁目、彦島角倉町二丁目
504	彦島福浦町 (一)( 16 )	K-201- RB604-002	○	○	下関市彦島福浦町一丁目
505	六連島 (一)( 1 )	K-201- RA492-001	○	○	下関市大字六連島
506	六連島 (一)( 2 )	K-201- RA494-001	○	○	下関市大字六連島
507	六連島 (一)( 3 )	K-201- RA494-002	○	○	下関市大字六連島
508	六連島 (一)( 4 )	K-201- RA494-003	○	○	下関市大字六連島
509	六連島 (一)( 5 )	K-201- RA494-004	○	○	下関市大字六連島
510	長府高場町 (一)( 1 )	K-201- RB421-015	○	○	下関市長府高場町、長府浜浦南町
511	長府向田町 (一)( 1 )	K-201- RB421-016	○	○	下関市長府向田町、長府高場町、大字前田
512	長府浜浦町 (一)( 1 )	K-201- RB422-011	○	○	下関市長府浜浦町、大字豊浦村
513	長府浜浦町 (一)( 2 )	K-201- RB422-012	○	○	下関市長府浜浦町、長府黒門町、大字豊浦村
514	長府浜浦町 (一)( 3 )	K-201- RB422-013	○	○	下関市長府浜浦町、長府浜浦南町、長府高場町
515	長府浜浦町 (一)( 4 )	K-201- RB422-040	○	○	下関市長府浜浦町
516	長府浜浦南町 (一)( 1 )	K-201- RB421-018	○	○	下関市長府浜浦南町、長府向田町
517	長府浜浦南町 (一)( 2 )	K-201- RB422-014	○	○	下関市長府浜浦南町、長府高場町
518	長府野久留米町 (一)( 1 )	K-201- RB324-016	○	○	下関市長府野久留米町、大字豊浦村
519	長府野久留米町 (一)( 2 )	K-201- RB324-017	○	○	下関市長府野久留米町、長府川端二丁目



No	箇所名	箇所番号	急傾斜		所在地
			警戒区域	特別警戒区域	
520	長府野久留米町 (一)( 3 )	K-201- RB422-001	○	○	下関市長府野久留米町、大字豊浦村
521	長府野久留米町 (一)( 4 )	K-201- RB422-002	○	○	下関市長府野久留米町、大字豊浦村
522	長府野久留米町 (一)( 5 )	K-201- RB422-003	○	○	下関市長府野久留米町、大字豊浦村
523	長府野久留米町 (一)( 6 )	K-201- RB422-008	○	○	下関市長府野久留米町、大字豊浦村
524	長府野久留米町 (一)( 7 )	K-201- RB422-009	○	○	下関市長府野久留米町、長府浜浦西町
525	長府野久留米町 (一)( 8 )	K-201- RB422-034	○	○	下関市長府野久留米町、大字豊浦村
526	長府黒門東町 (一)( 1 )	K-201- RB422-027	○	○	下関市長府黒門東町、長府羽衣町、長府黒門南町、長府羽衣南町
527	長府黒門東町 (一)( 2 )	K-201- RB422-028	○	○	下関市長府黒門東町
528	長府黒門東町 (一)( 3 )	K-201- RB422-029	○	○	下関市長府黒門東町、長府外浦町
529	長府黒門東町 (一)( 4 )	K-201- RB422-035	○	○	下関市長府黒門東町
530	長府黒門南町 (一)( 1 )	K-201- RB422-018	○	○	下関市長府黒門南町
531	長府黒門南町 (一)( 2 )	K-201- RB422-019	○	○	下関市長府黒門南町
532	長府黒門南町 (一)( 3 )	K-201- RB422-020	○	○	下関市長府黒門南町、長府外浦町
533	長府黒門南町 (一)( 4 )	K-201- RB422-021	○	○	下関市長府黒門南町、長府黒門町、長府羽衣町、大字豊浦村
534	長府松原町 (一)( 1 )	K-201- RB324-022	○	○	下関市長府松原町、長府新松原町
535	長府新松原町 (一)( 1 )	K-201- RB324-021	○	○	下関市長府新松原町、大字豊浦村
536	長府新松原町 (一)( 2 )	K-201- RB422-025	○	○	下関市長府新松原町、長府黒門東町
537	長府新松原町 (一)( 3 )	K-201- RB422-026	○	○	下関市長府新松原町、長府黒門東町
538	長府宮崎町 (一)( 1 )	K-201- RB324-024	○	○	下関市長府宮崎町
539	長府宮崎町 (一)( 2 )	K-201- RB422-030	○	○	下関市長府宮崎町、長府黒門東町、長府外浦町
540	長府宮崎町 (一)( 3 )	K-201- RB422-031	○	○	下関市長府宮崎町、長府外浦町
541	長府宮崎町 (一)( 4 )	K-201- RB422-032	○	○	下関市長府宮崎町、長府外浦町
542	長府宮崎町 (一)( 6 )	K-201- RB422-037	○	○	下関市長府宮崎町
543	長府侍町 (一)( 1 )	K-201- RB324-018	○	○	下関市長府侍町一丁目、長府川端二丁目
544	長府侍町 (一)( 3 )	K-201- RB324-020	○	○	下関市長府侍町一丁目、大字豊浦村
545	長府侍町 (一)( 4 )	K-201- RB324-023	○	○	下関市長府侍町一丁目、大字豊浦村
546	長府侍町 (一)( 5 )	K-201- RB422-024	○	○	下関市長府侍町一丁目、大字豊浦村
547	長府川端 (一)( 1 )	K-201- RB324-012	○	—	下関市長府川端一丁目、大字豊浦村
548	長府川端 (一)( 2 )	K-201- RB324-015	○	○	下関市長府川端一丁目、長府野久留米町、大字豊浦村
549	長府川端 (一)( 3 )	K-201- RB422-006	○	○	下関市長府川端二丁目、長府侍町一丁目、大字豊浦村
550	長府川端 (一)( 4 )	K-201- RB422-007	○	—	下関市長府川端二丁目、長府野久留米町、大字豊浦村
551	長府惣社町 (一)( 1 )	K-201- RB324-014	○	○	下関市長府惣社町、長府古江小路町、長府川端一丁目、長府逢坂町
552	長府宮の内町 (一)( 1 )	K-201- RB324-011	○	○	下関市長府宮の内町、長府古江小路町、長府逢坂町
553	長府逢坂町 (一)( 1 )	K-201- RB323-037	○	○	下関市長府逢坂町、大字豊浦村
554	長府逢坂町 (一)( 2 )	K-201- RB323-038	○	○	下関市長府逢坂町、大字豊浦村
555	長府逢坂町 (一)( 3 )	K-201- RB324-006	○	○	下関市長府逢坂町、大字豊浦村
556	長府逢坂町 (一)( 4 )	K-201- RB324-008	○	○	下関市長府逢坂町、大字豊浦村
557	長府逢坂町 (一)( 5 )	K-201- RB324-009	○	○	下関市長府逢坂町、大字豊浦村
558	長府逢坂町 (一)( 6 )	K-201- RB324-010	○	○	下関市長府逢坂町
559	長府逢坂町 (一)( 7 )	K-201- RB324-013	○	○	下関市長府逢坂町、長府川端一丁目、大字豊浦村
560	長府安養寺 (一)( 1 )	K-201- RB322-034	○	○	下関市長府安養寺一丁目、大字勝谷
561	長府安養寺 (一)( 2 )	K-201- RB322-035	○	○	下関市長府安養寺一丁目、長府中尾町
562	長府安養寺 (一)( 3 )	K-201- RB322-045	○	○	下関市長府安養寺一丁目、長府珠の浦町
563	長府安養寺 (一)( 4 )	K-201- RB322-048	○	○	下関市長府安養寺一丁目、長府中土居北町、長府中尾町
564	長府安養寺 (一)( 5 )	K-201- RB322-054	○	○	下関市長府安養寺一丁目、大字勝谷
565	長府安養寺 (一)( 6 )	K-201- RB324-001	○	○	下関市長府安養寺一丁目、大字豊浦村
566	長府安養寺 (一)( 7 )	K-201- RB324-002	○	○	下関市長府安養寺二丁目、長府安養寺一丁目、大字豊浦村
567	長府安養寺 (一)( 8 )	K-201- RB324-003	○	—	下関市長府安養寺一丁目
568	長府安養寺 (一)( 9 )	K-201- RB324-005	○	○	下関市長府安養寺二丁目、長府安養寺三丁目、大字豊浦村
569	長府安養寺 (一)( 10 )	K-201- RB324-007	○	○	下関市長府安養寺三丁目、長府安養寺二丁目、大字豊浦村
570	長府珠の浦町 (一)( 1 )	K-201- RB322-042	○	○	下関市長府珠の浦町、長府安養寺一丁目
571	長府珠の浦町 (一)( 2 )	K-201- RB322-043	○	○	下関市長府珠の浦町、大字豊浦村
572	長府珠の浦町 (一)( 3 )	K-201- RB322-044	○	○	下関市長府珠の浦町、大字豊浦村
573	長府珠の浦町 (一)( 4 )	K-201- RB322-046	○	○	下関市長府珠の浦町、長府安養寺一丁目、大字豊浦村
574	長府三島町 (一)( 1 )	K-201- RB322-047	○	○	下関市長府三島町、長府安養寺一丁目
575	長府三島町 (一)( 2 )	K-201- RB324-004	○	○	下関市長府三島町
576	長府中土居北町 (一)( 1 )	K-201- RB322-049	○	○	下関市長府中土居北町、長府中土居本町、長府三島町
577	長府中六波町 (一)( 1 )	K-201- RB322-032	○	○	下関市長府中六波町、長府古城町

No	箇所名	箇所番号	急傾斜		所在地
			警戒区域	特別警戒区域	
578	長府中六波町 (一)( 2 )	K-201- RB322-059	○	—	下関市長府中六波町、長府古城町
579	長府豊浦町 (一)( 1 )	K-201- RB322-038	○	○	下関市長府豊浦町、長府満珠町
580	長府豊浦町 (一)( 2 )	K-201- RB322-039	○	○	下関市長府豊浦町
581	長府豊城町 (一)( 1 )	K-201- RB322-019	○	○	下関市長府豊城町、長府松小田西町、長府満珠町
582	長府豊城町 (一)( 2 )	K-201- RB322-022	○	○	下関市長府豊城町、長府松小田西町、長府松小田南町
583	長府満珠町 (一)( 1 )	K-201- RB322-015	○	○	下関市長府満珠町
584	長府満珠町 (一)( 2 )	K-201- RB322-016	○	○	下関市長府満珠町
585	長府満珠町 (一)( 3 )	K-201- RB322-017	○	○	下関市長府満珠町、長府満珠新町
586	長府満珠町 (一)( 4 )	K-201- RB322-020	○	○	下関市長府満珠町、長府豊城町、長府松小田西町
587	長府満珠町 (一)( 5 )	K-201- RB322-021	○	○	下関市長府満珠町、長府満珠新町
588	長府満珠町 (一)( 6 )	K-201- RB322-033	○	○	下関市長府満珠町、長府満珠新町
589	長府満珠町 (一)( 7 )	K-201- RB322-036	○	○	下関市長府満珠町、長府豊浦町、長府中尾町、長府安養寺一丁目
590	長府満珠町 (一)( 8 )	K-201- RB322-037	○	○	下関市長府満珠町、長府満珠新町
591	長府四王司町 (一)( 1 )	K-201- RB224-005	○	○	下関市長府四王司町、大字豊浦村
592	長府四王司町 (一)( 2 )	K-201- RB322-010	○	○	下関市長府四王司町
593	長府四王司町 (一)( 3 )	K-201- RB322-013	○	○	下関市長府四王子町、長府新四王司町、長府満珠町
594	長府四王司町 (一)( 4 )	K-201- RB322-014	○	○	下関市長府四王司町、長府松小田西町
595	長府新四王司町 (一)( 1 )	K-201- RB224-004	○	○	下関市長府新四王司町、長府四王司町、大字豊浦村
596	長府江下町 (一)( 1 )	K-201- RB322-030	○	○	下関市長府江下町、長府松小田南町
597	長府江下町 (一)( 2 )	K-201- RB322-031	○	○	下関市長府江下町、長府古城町、長府八幡町
598	長府松小田中町 (一)( 1 )	K-201- RB224-007	○	○	下関市長府松小田中町
599	長府松小田中町 (一)( 2 )	K-201- RB224-008	○	○	下関市長府松小田中町、大字松小田
600	長府松小田中町 (一)( 3 )	K-201- RB224-009	○	○	下関市長府松小田中町、大字松小田
601	長府松小田西町 (一)( 1 )	K-201- RB322-011	○	○	下関市長府松小田西町、長府四王司町、大字松小田、大字豊浦村
602	長府松小田西町 (一)( 2 )	K-201- RB322-018	○	○	下関市長府松小田西町
603	長府松小田南町 (一)( 1 )	K-201- RB322-023	○	○	下関市長府松小田南町、長府松小田西町
604	長府松小田南町 (一)( 2 )	K-201- RB322-024	○	○	下関市長府松小田南町
605	長府松小田南町 (一)( 3 )	K-201- RB322-026	○	○	下関市長府松小田南町、長府松小田中町
606	長府松小田南町 (一)( 4 )	K-201- RB322-027	○	○	下関市長府松小田南町、長府日の出町
607	長府松小田南町 (一)( 5 )	K-201- RB322-029	○	○	下関市長府松小田南町、長府日の出町
608	長府松小田北町 (一)( 1 )	K-201- RB224-010	○	○	下関市長府松小田北町
609	長府松小田北町 (一)( 2 )	K-201- RB224-011	○	○	下関市長府松小田北町、大字才川
610	長府松小田北町 (一)( 3 )	K-201- RB224-012	○	○	下関市長府松小田北町、大字松小田
611	長府松小田北町 (一)( 4 )	K-201- RB224-013	○	○	下関市長府松小田北町
612	長府松小田北町 (一)( 5 )	K-201- RB224-014	○	○	下関市長府松小田北町、大字松小田
613	長府松小田北町 (一)( 6 )	K-201- RB224-015	○	○	下関市長府松小田北町、長府松小田中町
614	長府松小田北町 (一)( 7 )	K-201- RB233-016	○	○	下関市長府松小田北町
615	長府松小田北町 (一)( 8 )	K-201- RB233-017	○	○	下関市長府松小田北町
616	長府松小田北町 (一)( 9 )	K-201- RB233-018	○	○	下関市長府松小田北町、長府才川二丁目
617	長府才川 (一)( 1 )	K-201- RB233-001	○	○	下関市長府才川一丁目、大字才川
618	長府才川 (一)( 2 )	K-201- RB233-002	○	○	下関市長府才川一丁目、大字才川
619	長府才川 (一)( 3 )	K-201- RB233-005	○	○	下関市長府才川一丁目
620	長府才川 (一)( 4 )	K-201- RB233-006	○	○	下関市長府才川一丁目
621	長府才川 (一)( 5 )	K-201- RB233-007	○	○	下関市長府才川一丁目、大字才川
622	長府才川 (一)( 6 )	K-201- RB233-008	○	○	下関市長府才川二丁目、長府才川一丁目、大字才川
623	長府才川 (一)( 7 )	K-201- RB233-009	○	○	下関市長府才川二丁目、大字才川
624	長府才川 (一)( 8 )	K-201- RB233-010	○	○	下関市長府才川二丁目、大字才川
625	長府才川 (一)( 9 )	K-201- RB233-011	○	○	下関市長府才川二丁目
626	長府才川 (一)( 10 )	K-201- RB233-012	○	○	下関市長府才川二丁目、大字才川
627	長府才川 (一)( 11 )	K-201- RB233-013	○	○	下関市長府才川二丁目、大字才川
628	長府才川 (一)( 12 )	K-201- RB233-014	○	○	下関市長府才川二丁目、大字才川、長府松小田北町
629	長府才川 (一)( 13 )	K-201- RB233-015	○	○	下関市長府才川二丁目、長府松小田北町、大字才川
630	長府才川 (一)( 14 )	K-201- RB233-019	○	○	下関市長府才川二丁目
631	長府才川 (一)( 15 )	K-201- RB233-020	○	○	下関市長府才川二丁目
632	長府才川 (一)( 16 )	K-201- RB233-021	○	○	下関市長府才川二丁目
633	長府才川 (一)( 17 )	K-201- RB233-022	○	○	下関市長府才川二丁目
634	千鳥ヶ丘町 (一)( 1 )	K-201- RB231-008	○	○	下関市長府千鳥ヶ丘町、長府才川一丁目、大字才川
635	千鳥ヶ丘町 (一)( 2 )	K-201- RB231-009	○	○	下関市長府千鳥ヶ丘町、長府才川一丁目

No	箇所名	箇所番号	急傾斜		所在地
			警戒区域	特別警戒区域	
636	千鳥ヶ丘町 (一)( 3 )	K-201- RB231-010	○	○	下関市千鳥ヶ丘町
637	長府羽衣南町 (一)( 1 )	K-201- RB422-022	○	○	下関市長府羽衣南町、大字豊浦村
638	長府羽衣南町 (一)( 2 )	K-201- RB422-023	○	○	下関市長府羽衣南町、長府羽衣町、長府新松原町、大字豊浦村
639	長府日の出町 (一)( 1 )	K-201- RB322-025	○	○	下関市長府日の出町、長府松小田南町
640	長府日の出町 (一)( 2 )	K-201- RB322-028	○	○	下関市長府日の出町、長府中六波町、長府江下町
641	前田 (一)( 1 )	K-201- RB421-013	○	○	下関市大字前田、大字高畑、長府向田町
642	前田 (一)( 2 )	K-201- RB421-014	○	○	下関市大字前田、大字高畑
643	前田 (一)( 3 )	K-201- RB423-010	○	○	下関市前田二丁目
644	前田 (一)( 4 )	K-201- RB423-011	○	○	下関市前田二丁目
645	前田 (一)( 5 )	K-201- RB423-012	○	○	下関市前田二丁目
646	前田 (一)( 6 )	K-201- RB423-013	○	○	下関市前田二丁目、大字棕野
647	前田 (一)( 7 )	K-201- RB423-014	○	○	下関市前田二丁目
648	前田 (一)( 8 )	K-201- RB423-016	○	○	下関市前田二丁目
649	前田 (一)( 9 )	K-201- RB423-019	○	○	下関市前田二丁目
650	前田 (一)( 10 )	K-201- RB423-021	○	○	下関市大字前田、前田二丁目
651	前田 (一)( 11 )	K-201- RB423-022	○	○	下関市大字前田、前田二丁目
652	前田 (一)( 12 )	K-201- RB423-023	○	○	下関市大字前田、前田二丁目
653	前田 (一)( 13 )	K-201- RB423-024	○	○	下関市大字前田、前田二丁目
654	前田 (一)( 14 )	K-201- RB423-025	○	○	下関市前田一丁目、大字前田、前田二丁目
655	前田 (一)( 15 )	K-201- RB423-027	○	—	下関市前田一丁目
656	前田 (一)( 16 )	K-201- RB423-028	○	○	下関市前田一丁目
657	前田 (一)( 17 )	K-201- RB423-029	○	○	下関市前田一丁目、長府高場町
658	前田 (一)( 18 )	K-201- RB423-030	○	○	下関市前田一丁目
659	高畑 (一)( 1 )	K-201- RB421-004	○	○	下関市大字高畑
660	高畑 (一)( 2 )	K-201- RB421-005	○	○	下関市大字高畑
661	高畑 (一)( 3 )	K-201- RB421-006	○	○	下関市大字高畑、大字豊浦村
662	高畑 (一)( 4 )	K-201- RB421-007	○	○	下関市大字高畑
663	高畑 (一)( 5 )	K-201- RB421-008	○	○	下関市大字高畑
664	高畑 (一)( 6 )	K-201- RB421-009	○	○	下関市大字高畑
665	高畑 (一)( 7 )	K-201- RB421-017	○	○	下関市大字高畑
666	松小田 (一)( 1 )	K-201- RB224-002	○	○	下関市大字松小田
667	松小田 (一)( 2 )	K-201- RB224-003	○	○	下関市大字松小田
668	才川 (一)( 1 )	K-201- RB233-003	○	○	下関市大字才川、長府才川一丁目
669	才川 (一)( 2 )	K-201- RB233-004	○	○	下関市大字才川
670	豊浦村 (一)( 1 )	K-201- RB224-001	○	○	下関市大字豊浦村
671	豊浦村 (一)( 2 )	K-201- RB421-010	○	○	下関市大字豊浦村
672	豊浦村 (一)( 3 )	K-201- RB421-011	○	○	下関市大字豊浦村、長府向田町
673	豊浦村 (一)( 4 )	K-201- RB422-004	○	○	下関市大字豊浦村、長府浜浦西町
674	豊浦村 (一)( 5 )	K-201- RB422-033	○	○	下関市大字豊浦村、長府浜浦西町
675	長府浜浦西町 (一)( 1 )	K-201- RB422-010	○	○	下関市長府浜浦西町
676	長府黒門町 (一)( 1 )	K-201- RB422-015	○	○	下関市長府黒門町
677	長府黒門町 (一)( 2 )	K-201- RB422-016	○	○	下関市長府黒門町、大字豊浦村
678	長府黒門町 (一)( 3 )	K-201- RB422-017	○	○	下関市長府黒門町、長府黒門南町、大字豊浦村
679	山田 (一)( 1 )	K-201- RB124-007	○	○	下関市大字山田
680	山田 (一)( 2 )	K-201- RB124-008	○	○	下関市大字山田
681	山田 (一)( 3 )	K-201- RB124-009	○	○	下関市大字山田
682	山田 (一)( 4 )	K-201- RB124-013	○	○	下関市大字山田
683	山田 (一)( 5 )	K-201- RB133-001	○	○	下関市大字山田
684	山田 (一)( 6 )	K-201- RB133-002	○	○	下関市大字山田
685	山田 (一)( 7 )	K-201- RB124-014	○	○	下関市大字山田
686	山田 (一)( 8 )	K-201- RB133-027	○	○	下関市大字山田
687	眞光 (一)( 1 )	K-201- RB124-001	○	○	下関市大字眞光
688	眞光 (一)( 2 )	K-201- RB124-002	○	○	下関市大字眞光
689	眞光 (一)( 3 )	K-201- RB124-003	○	○	下関市大字眞光
690	眞光 (一)( 4 )	K-201- RB124-004	○	○	下関市大字眞光
691	眞光 (一)( 5 )	K-201- RB124-005	○	○	下関市大字眞光
692	眞光 (一)( 6 )	K-201- RB124-006	○	○	下関市大字眞光
693	眞光 (一)( 7 )	K-201- RB124-010	○	○	下関市大字眞光

No	箇所名	箇所番号	急傾斜		所在地
			警戒区域	特別警戒区域	
694	員光 (一)( 8 )	K-201- RB124-011	○	○	下関市大字員光
695	員光 (一)( 9 )	K-201- RB222-001	○	○	下関市大字員光
696	員光 (一)( 10 )	K-201- RB222-002	○	○	下関市大字員光
697	員光 (一)( 11 )	K-201- RB222-003	○	○	下関市大字員光
698	員光 (一)( 12 )	K-201- RB222-005	○	○	下関市大字員光
699	員光 (一)( 14 )	K-201- RB222-007	○	○	下関市大字員光
700	王司上町 (一)( 1 )	K-201- RB231-004	○	○	下関市王司上町二丁目、大字宇部
701	王司上町 (一)( 2 )	K-201- RB231-005	○	○	下関市王司上町三丁目
702	王司上町 (一)( 3 )	K-201- RB231-006	○	○	下関市王司上町三丁目、大字宇部
703	王司上町 (一)( 4 )	K-201- RB231-007	○	○	下関市王司上町三丁目、大字宇部、大字才川
704	王司神田 (一)( 1 )	K-201- RB133-012	○	○	下関市王司神田四丁目、西観音町
705	王司神田 (一)( 2 )	K-201- RB133-013	○	○	下関市王司神田四丁目
706	王司神田 (一)( 3 )	K-201- RB133-014	○	○	下関市王司神田四丁目、王司神田五丁目
707	王司神田 (一)( 4 )	K-201- RB133-015	○	○	下関市王司神田四丁目、王司神田五丁目
708	王司神田 (一)( 5 )	K-201- RB133-017	○	○	下関市王司神田六丁目、王司神田二丁目
709	王司神田 (一)( 6 )	K-201- RB133-018	○	○	下関市王司神田二丁目、王司神田一丁目
710	王司神田 (一)( 8 )	K-201- RB231-003	○	○	下関市王司神田一丁目
711	西観音町 (一)( 1 )	K-201- RB133-009	○	○	下関市西観音町
712	西観音町 (一)( 2 )	K-201- RB133-010	○	○	下関市西観音町
713	西観音町 (一)( 5 )	K-201- RB231-002	○	○	下関市西観音町、東観音町
714	東観音町 (一)( 1 )	K-201- RB133-028	○	—	下関市東観音町、王司神田三丁目
715	東観音町 (一)( 2 )	K-201- RB133-029	○	○	下関市東観音町、王司神田二丁目
716	東観音町 (一)( 3 )	K-201- RB231-012	○	○	下関市東観音町、大字宇部
717	員光町 (一)( 2 )	K-201- RB133-004	○	○	下関市員光町一丁目
718	員光町 (一)( 3 )	K-201- RB133-005	○	○	下関市員光町四丁目、大字員光
719	員光町 (一)( 4 )	K-201- RB133-006	○	○	下関市員光町一丁目
720	員光町 (一)( 6 )	K-201- RB133-021	○	○	下関市員光町一丁目
721	員光町 (一)( 7 )	K-201- RB133-022	○	○	下関市員光町四丁目、大字員光
722	清末陣屋 (一)( 1 )	K-201- RB131-015	○	○	下関市清末陣屋
723	清末陣屋 (一)( 2 )	K-201- RB132-007	○	○	下関市清末陣屋
724	清末陣屋 (一)( 3 )	K-201- RB132-008	○	○	下関市清末陣屋、清末鞍馬一丁目
725	清末西町 (一)( 1 )	K-201- RB131-019	○	○	下関市清末西町一丁目
726	清末西町 (一)( 2 )	K-201- RB132-011	○	○	下関市清末西町一丁目
727	清末西町 (一)( 3 )	K-201- RB132-012	○	○	下関市清末西町二丁目
728	清末西町 (一)( 4 )	K-201- RB134-001	○	○	下関市清末西町二丁目
729	清末西町 (一)( 5 )	K-201- RB134-006	○	○	下関市清末西町三丁目、清末五毛一丁目
730	清末本町 (一)( 1 )	K-201- RB134-002	○	○	下関市清末本町、清末西町二丁目
731	清末本町 (一)( 2 )	K-201- RB134-003	○	○	下関市清末本町
732	清末中町 (一)( 1 )	K-201- RB134-004	○	—	下関市清末中町一丁目
733	清末中町 (一)( 2 )	K-201- RB134-005	○	○	下関市清末中町一丁目、清末本町
734	清末鞍馬 (一)( 1 )	K-201- RB132-009	○	○	下関市清末鞍馬一丁目
735	清末鞍馬 (一)( 2 )	K-201- RB132-010	○	○	下関市清末鞍馬一丁目、清末本町、清末中町一丁目
736	阿内 (一)( 1 )	K-201- RB031-001	○	○	下関市大字阿内
737	阿内 (一)( 2 )	K-201- RB031-002	○	○	下関市大字阿内
738	阿内 (一)( 3 )	K-201- RB031-003	○	○	下関市大字阿内
739	阿内 (一)( 4 )	K-201- RB031-004	○	○	下関市大字阿内
740	阿内 (一)( 5 )	K-201- RB031-005	○	○	下関市大字阿内
741	阿内 (一)( 6 )	K-201- RB031-006	○	○	下関市大字阿内
742	阿内 (一)( 7 )	K-201- RB031-007	○	○	下関市大字阿内
743	阿内 (一)( 8 )	K-201- RB033-001	○	○	下関市大字阿内
744	阿内 (一)( 9 )	K-201- RB033-002	○	○	下関市大字阿内
745	阿内 (一)( 10 )	K-201- RB033-003	○	○	下関市大字阿内
746	阿内 (一)( 11 )	K-201- RB033-004	○	○	下関市大字阿内
747	阿内 (一)( 12 )	K-201- RB033-005	○	○	下関市大字阿内
748	阿内 (一)( 13 )	K-201- RB033-006	○	○	下関市大字阿内
749	阿内 (一)( 14 )	K-201- RB033-007	○	○	下関市大字阿内
750	阿内 (一)( 15 )	K-201- RB122-001	○	○	下関市大字阿内
751	阿内 (一)( 16 )	K-201- RB122-002	○	○	下関市大字阿内

No	箇所名	箇所番号	急傾斜		所在地
			警戒区域	特別警戒区域	
752	阿内 (一)( 17 )	K-201- RB122-003	○	○	下関市大字阿内
753	阿内 (一)( 18 )	K-201- RB122-004	○	○	下関市大字阿内
754	阿内 (一)( 19 )	K-201- RB122-005	○	○	下関市大字阿内
755	阿内 (一)( 20 )	K-201- RB122-006	○	○	下関市大字阿内
756	阿内 (一)( 21 )	K-201- RB122-007	○	○	下関市大字阿内
757	阿内 (一)( 22 )	K-201- RB122-008	○	○	下関市大字阿内
758	阿内 (一)( 23 )	K-201- RB131-001	○	○	下関市大字阿内
759	阿内 (一)( 24 )	K-201- RB131-002	○	○	下関市大字阿内
760	阿内 (一)( 26 )	K-201- RB131-004	○	○	下関市大字阿内
761	阿内 (一)( 27 )	K-201- RB131-005	○	○	下関市大字阿内
762	阿内 (一)( 28 )	K-201- RB131-006	○	○	下関市大字阿内
763	阿内 (一)( 30 )	K-201- RB131-008	○	○	下関市大字阿内
764	阿内 (一)( 31 )	K-201- RB131-009	○	—	下関市大字阿内
765	阿内 (一)( 32 )	K-201- RB131-021	○	○	下関市大字阿内
766	赤池町 (一)( 1 )	K-201- RB131-013	○	○	下関市赤池町
767	赤池町 (一)( 2 )	K-201- RB131-014	○	○	下関市赤池町
768	赤池町 (一)( 3 )	K-201- RB131-022	○	○	下関市赤池町
769	赤池町 (一)( 4 )	K-201- RB133-019	○	○	下関市赤池町
770	清末大門 (一)( 1 )	K-201- RB131-017	○	○	下関市清末大門
771	清末大門 (一)( 2 )	K-201- RB131-018	○	○	下関市清末大門
772	小月茶屋 (一)( 1 )	K-201- RB132-005	○	○	下関市小月茶屋三丁目
773	小月茶屋 (一)( 2 )	K-201- RB132-006	○	○	下関市小月茶屋三丁目、清末鞍馬四丁目、清末鞍馬五丁目、小月茶屋二丁目
774	小月杉迫 (一)( 1 )	K-201- RB132-004	○	○	下関市小月杉迫二丁目
775	小月公園町 (一)( 1 )	K-201- RB132-001	○	○	下関市小月公園町
776	小月公園町 (一)( 2 )	K-201- RB132-002	○	○	下関市小月公園町、小月茶屋一丁目、小月杉迫一丁目
777	小月本町 (一)( 1 )	K-201- RB132-003	○	○	下関市小月本町一丁目、小月公園町
778	小月市原町 (一)( 1 )	K-201- RB034-004	○	○	下関市小月市原町
779	小月幸町 (一)( 1 )	K-201- RB034-007	○	○	下関市小月幸町
780	小月宮の町 (一)( 1 )	K-201- RB043-005	○	○	下関市小月宮の町、小月高雄町
781	小月宮の町 (一)( 2 )	K-201- RB132-013	○	○	下関市小月宮の町、小月西の台
782	小月宮の町 (一)( 3 )	K-201- RB141-002	○	○	下関市小月宮の町
783	小月京泊 (一)( 1 )	K-201- RB141-004	○	○	下関市小月京泊
784	小月京泊 (一)( 2 )	K-201- RB141-006	○	○	下関市小月京泊、大字吉田
785	小月京泊 (一)( 3 )	K-201- RB141-007	○	○	下関市小月京泊
786	小月京泊 (一)( 4 )	K-201- RB141-008	○	○	下関市小月京泊、小月高雄町
787	小月西の台 (一)( 1 )	K-201- RB132-014	○	○	下関市小月西の台
788	小月西の台 (一)( 2 )	K-201- RB141-003	○	○	下関市小月西の台
789	小月町 (一)( 1 )	K-201- RB032-006	○	○	下関市大字小月町
790	小月町 (一)( 2 )	K-201- RB032-008	○	○	下関市大字小月町
791	小月町 (一)( 4 )	K-201- RB032-010	○	○	下関市大字小月町
792	小月町 (一)( 5 )	K-201- RB032-011	○	○	下関市大字小月町
793	小月町 (一)( 6 )	K-201- RB034-001	○	○	下関市大字小月町
794	小月町 (一)( 7 )	K-201- RB034-002	○	○	下関市大字小月町
795	小月町 (一)( 9 )	K-201- RB034-005	○	○	下関市大字小月町
796	小月町 (一)( 10 )	K-201- RB034-006	○	○	下関市大字小月町
797	小月町 (一)( 11 )	K-201- RB034-008	○	○	下関市大字小月町
798	小月町 (一)( 12 )	K-201- RB041-013	○	○	下関市大字小月町
799	小月町 (一)( 13 )	K-201- RB041-014	○	—	下関市大字小月町
800	小月町 (一)( 14 )	K-201- RB041-016	○	○	下関市大字小月町
801	小月町 (一)( 15 )	K-201- RB041-017	○	○	下関市大字小月町
802	小月町 (一)( 16 )	K-201- RB041-018	○	○	下関市大字小月町、菊川町大字下大野
803	小月町 (一)( 19 )	K-201- RB043-003	○	○	下関市大字小月町
804	小月町 (一)( 20 )	K-201- RB043-004	○	○	下関市大字小月町
805	小月高雄町 (一)( 1 )	K-201- RB141-001	○	○	下関市小月高雄町
806	松屋 (一)( 1 )	K-201- RB142-002	○	○	下関市大字松屋
807	松屋 (一)( 2 )	K-201- RB142-003	○	○	下関市大字松屋
808	松屋 (一)( 3 )	K-201- RB142-004	○	○	下関市大字松屋
809	松屋 (一)( 4 )	K-201- RB142-005	○	○	下関市大字松屋

No	箇所名	箇所番号	急傾斜		所在地
			警戒区域	特別警戒区域	
810	松屋 (一)( 5 )	K-201- RB142-006	○	○	下関市大字松屋
811	松屋 (一)( 6 )	K-201- RB151-001	○	○	下関市大字松屋、山陽小野田市大字埴生
812	木屋川 (一)( 1 )	K-201- RB044-011	○	○	下関市木屋川二丁目、大字吉田
813	木屋川 (一)( 2 )	K-201- RB044-012	○	○	下関市木屋川二丁目、大字吉田
814	木屋川本町 (一)( 1 )	K-201- RB043-013	○	○	下関市木屋川本町三丁目、木屋川本町四丁目
815	木屋川本町 (一)( 2 )	K-201- RB043-014	○	○	下関市木屋川本町三丁目、木屋川本町四丁目
816	木屋川本町 (一)( 3 )	K-201- RB043-015	○	○	下関市木屋川本町三丁目、木屋川本町四丁目
817	木屋川本町 (一)( 4 )	K-201- RB043-016	○	○	下関市木屋川本町三丁目
818	木屋川本町 (一)( 5 )	K-201- RB044-008	○	○	下関市木屋川本町二丁目、木屋川本町三丁目
819	木屋川本町 (一)( 6 )	K-201- RB044-009	○	○	下関市木屋川本町二丁目
820	木屋川南町 (一)( 1 )	K-201- RB141-010	○	○	下関市木屋川南町一丁目、木屋川南町三丁目
821	木屋川南町 (一)( 2 )	K-201- RB141-011	○	○	下関市木屋川南町三丁目、木屋川南町一丁目、木屋川南町二丁目
822	木屋川南町 (一)( 3 )	K-201- RB141-012	○	○	下関市木屋川南町三丁目、木屋川南町四丁目
823	木屋川南町 (一)( 4 )	K-201- RB141-018	○	○	下関市木屋川南町二丁目、木屋川南町三丁目
824	王喜本町 (一)( 1 )	K-201- RB141-014	○	—	下関市王喜本町二丁目
825	王喜本町 (一)( 2 )	K-201- RB141-015	○	○	下関市王喜本町二丁目
826	王喜本町 (一)( 3 )	K-201- RB141-016	○	○	下関市王喜本町二丁目、王喜本町一丁目
827	王喜本町 (一)( 4 )	K-201- RB141-017	○	○	下関市王喜本町一丁目、大字松屋、松屋上町三丁目
828	松屋本町 (一)( 1 )	K-201- RB143-006	○	○	下関市松屋本町二丁目、松屋本町一丁目
829	松屋本町 (一)( 2 )	K-201- RB143-007	○	○	下関市松屋本町二丁目
830	松屋本町 (一)( 3 )	K-201- RB143-008	○	○	下関市松屋本町二丁目
831	松屋本町 (一)( 4 )	K-201- RB143-009	○	○	下関市松屋本町二丁目
832	松屋本町 (一)( 5 )	K-201- RB143-010	○	○	下関市松屋本町二丁目
833	松屋上町 (一)( 1 )	K-201- RB143-001	○	○	下関市松屋上町三丁目
834	松屋上町 (一)( 2 )	K-201- RB143-002	○	○	下関市松屋上町二丁目、松屋上町三丁目
835	松屋上町 (一)( 5 )	K-201- RB144-001	○	○	下関市松屋上町三丁目
836	松屋上町 (一)( 6 )	K-201- RB144-002	○	○	下関市松屋上町三丁目
837	松屋東町 (一)( 1 )	K-201- RB143-011	○	—	下関市松屋東町二丁目
838	吉田 (一)( 1 )	K-201- QB951-003	○	○	下関市大字吉田
839	吉田 (一)( 2 )	K-201- QB953-007	○	○	下関市大字吉田
840	吉田 (一)( 3 )	K-201- QB953-008	○	○	下関市大字吉田
841	吉田 (一)( 4 )	K-201- QB953-010	○	○	下関市大字吉田
842	吉田 (一)( 5 )	K-201- QB953-011	○	○	下関市大字吉田
843	吉田 (一)( 6 )	K-201- QB953-012	○	○	下関市大字吉田
844	吉田 (一)( 7 )	K-201- QB953-013	○	○	下関市大字吉田
845	吉田 (一)( 8 )	K-201- QB953-018	○	○	下関市大字吉田
846	吉田 (一)( 9 )	K-201- QB953-019	○	—	下関市大字吉田
847	吉田 (一)( 10 )	K-201- QB953-020	○	○	下関市大字吉田
848	吉田 (一)( 11 )	K-201- QB953-021	○	○	下関市大字吉田
849	吉田 (一)( 12 )	K-201- QB953-022	○	○	下関市大字吉田
850	吉田 (一)( 13 )	K-201- RB042-001	○	○	下関市大字吉田
851	吉田 (一)( 14 )	K-201- RB042-002	○	○	下関市大字吉田
852	吉田 (一)( 15 )	K-201- RB042-003	○	○	下関市大字吉田
853	吉田 (一)( 16 )	K-201- RB044-001	○	○	下関市大字吉田
854	吉田 (一)( 17 )	K-201- RB044-002	○	○	下関市大字吉田
855	吉田 (一)( 18 )	K-201- RB044-003	○	○	下関市大字吉田
856	吉田 (一)( 19 )	K-201- RB044-004	○	○	下関市大字吉田
857	吉田 (一)( 20 )	K-201- RB044-024	○	○	下関市大字吉田
858	吉田 (一)( 21 )	K-201- RB051-010	○	○	下関市大字吉田
859	吉田 (一)( 22 )	K-201- RB051-011	○	○	下関市大字吉田
860	吉田 (一)( 23 )	K-201- RB052-002	○	○	下関市大字吉田
861	吉田 (一)( 24 )	K-201- RB052-003	○	○	下関市大字吉田
862	吉田 (一)( 25 )	K-201- QB953-009	○	○	下関市大字吉田
863	吉田 (一)( 26 )	K-201- QB953-023	○	○	下関市大字吉田
864	吉田 (一)( 27 )	K-201- RB041-019	○	○	下関市大字吉田
865	吉田 (一)( 28 )	K-201- RB041-020	○	○	下関市大字吉田
866	吉田 (一)( 29 )	K-201- RB043-006	○	○	下関市大字吉田
867	吉田 (一)( 30 )	K-201- RB043-007	○	○	下関市大字吉田

No	箇所名	箇所番号	急傾斜		所在地
			警戒区域	特別警戒区域	
868	吉田 (一)( 31 )	K-201- RB043-008	○	○	下関市大字吉田
869	吉田 (一)( 32 )	K-201- RB043-009	○	○	下関市大字吉田
870	吉田 (一)( 33 )	K-201- RB043-010	○	○	下関市大字吉田
871	吉田 (一)( 34 )	K-201- RB043-011	○	○	下関市大字吉田
872	吉田 (一)( 35 )	K-201- RB043-012	○	○	下関市大字吉田
873	吉田 (一)( 36 )	K-201- RB141-009	○	○	下関市大字吉田
874	吉田 (一)( 37 )	K-201- RB042-013	○	○	下関市大字吉田
875	吉田 (一)( 38 )	K-201- RB044-026	○	○	下関市大字吉田
876	吉田 (一)( 39 )	K-201- RB042-008b	○	○	下関市大字吉田
877	吉田 (一)( 40 )	K-201- RB043-011b	○	○	下関市大字吉田
878	吉田 (一)( 41 )	K-201- RB043-011c	○	○	下関市大字吉田
879	吉田地方 (一)( 1 )	K-201- QB953-003	○	○	下関市大字吉田地方
880	吉田地方 (一)( 2 )	K-201- QB953-015	○	○	下関市大字吉田地方
881	吉田地方 (一)( 3 )	K-201- QB953-016	○	○	下関市大字吉田地方
882	吉田地方 (一)( 4 )	K-201- QB953-017	○	○	下関市大字吉田地方
883	吉田地方 (一)( 5 )	K-201- RB042-004	○	○	下関市大字吉田地方
884	吉田地方 (一)( 6 )	K-201- RB042-005	○	○	下関市大字吉田地方
885	吉田地方 (一)( 7 )	K-201- RB042-008	○	○	下関市大字吉田地方
886	吉田地方 (一)( 8 )	K-201- RB042-009	○	○	下関市大字吉田地方
887	吉田地方 (一)( 9 )	K-201- RB042-010	○	○	下関市大字吉田地方
888	吉田地方 (一)( 10 )	K-201- RB042-012	○	○	下関市大字吉田地方
889	吉田地方 (一)( 11 )	K-201- RB044-014	○	○	下関市大字吉田地方
890	吉田地方 (一)( 12 )	K-201- RB044-015	○	○	下関市大字吉田地方
891	吉田地方 (一)( 13 )	K-201- RB044-016	○	○	下関市大字吉田地方
892	吉田地方 (一)( 14 )	K-201- RB044-017	○	○	下関市大字吉田地方
893	吉田地方 (一)( 15 )	K-201- RB044-020	○	○	下関市大字吉田地方
894	吉田地方 (一)( 16 )	K-201- RB044-021	○	○	下関市大字吉田地方
895	吉田地方 (一)( 17 )	K-201- RB051-001	○	○	下関市大字吉田地方
896	吉田地方 (一)( 18 )	K-201- RB051-003	○	○	下関市大字吉田地方
897	吉田地方 (一)( 19 )	K-201- RB051-004	○	○	下関市大字吉田地方
898	吉田地方 (一)( 20 )	K-201- RB051-005	○	○	下関市大字吉田地方
899	吉田地方 (一)( 21 )	K-201- RB051-006	○	○	下関市大字吉田地方
900	吉田地方 (一)( 22 )	K-201- RB051-008	○	○	下関市大字吉田地方
901	吉田地方 (一)( 23 )	K-201- RB051-009	○	○	下関市大字吉田地方
902	吉田地方 (一)( 24 )	K-201- RB051-012	○	○	下関市大字吉田地方
903	吉田地方 (一)( 25 )	K-201- RB051-013	○	○	下関市大字吉田地方
904	吉田地方 (一)( 26 )	K-201- RB053-001	○	○	下関市大字吉田地方
905	吉田地方 (一)( 27 )	K-201- RB053-002	○	○	下関市大字吉田地方
906	吉田地方 (一)( 28 )	K-201- RB053-003	○	○	下関市大字吉田地方
907	吉田地方 (一)( 29 )	K-201- RB053-004	○	○	下関市大字吉田地方
908	吉田地方 (一)( 30 )	K-201- RB053-005	○	○	下関市大字吉田地方
909	吉田地方 (一)( 31 )	K-201- RB053-006	○	○	下関市大字吉田地方
910	吉田地方 (一)( 32 )	K-201- RB053-007	○	○	下関市大字吉田地方
911	吉田地方 (一)( 33 )	K-201- RB053-008	○	○	下関市大字吉田地方
912	吉田地方 (一)( 34 )	K-201- RB053-009	○	○	下関市大字吉田地方
913	吉田地方 (一)( 35 )	K-201- RB053-010	○	○	下関市大字吉田地方
914	吉田地方 (一)( 36 )	K-201- RB053-011	○	○	下関市大字吉田地方
915	吉田地方 (一)( 37 )	K-201- RB053-012	○	○	下関市大字吉田地方
916	吉田地方 (一)( 38 )	K-201- RB053-013	○	○	下関市大字吉田地方
917	吉田地方 (一)( 39 )	K-201- RB054-001	○	○	下関市大字吉田地方
918	吉田地方 (一)( 40 )	K-201- QB953-014	○	○	下関市大字吉田地方、大字吉田
919	吉田地方 (一)( 41 )	K-201- QB953-004	○	○	下関市大字吉田地方
920	吉田地方 (一)( 42 )	K-201- QB953-005	○	○	下関市大字吉田地方
921	吉田地方 (一)( 43 )	K-201- RB042-006	○	○	下関市大字吉田地方
922	一の宮町 (一)( 1 )	K-201- RB314-010	○	○	下関市一の宮町一丁目、大字伊倉
923	一の宮町 (一)( 2 )	K-201- RB314-012	○	○	下関市一の宮町一丁目、一の宮町二丁目、一の宮学園町
924	勝谷新町 (一)( 2 )	K-201- RB321-025	○	○	下関市勝谷新町二丁目、勝谷新町三丁目、大字勝谷
925	勝谷新町 (一)( 3 )	K-201- RB321-026	○	○	下関市勝谷新町三丁目、勝谷新町四丁目、大字勝谷

No	箇所名	箇所番号	急傾斜		所在地
			警戒区域	特別警戒区域	
926	勝谷新町 (一)( 4 )	K-201- RB323-023	○	○	下関市勝谷新町一丁目、勝谷新町二丁目、勝谷新町三丁目、前勝谷町
927	勝谷新町 (一)( 5 )	K-201- RB323-024	○	○	下関市勝谷新町一丁目、勝谷新町四丁目、東勝谷
928	勝谷新町 (一)( 6 )	K-201- RB323-025	○	○	下関市勝谷新町一丁目、勝谷新町四丁目、東勝谷
929	勝谷新町 (一)( 7 )	K-201- RB323-026	○	○	下関市勝谷新町一丁目、勝谷新町四丁目、東勝谷
930	勝谷新町 (一)( 8 )	K-201- RB323-027	○	○	下関市勝谷新町一丁目、勝谷新町四丁目
931	勝谷新町 (一)( 9 )	K-201- RB323-029	○	○	下関市勝谷新町四丁目、大字勝谷、長府珠の浦町
932	東勝谷 (一)( 1 )	K-201- RB323-043	○	○	下関市東勝谷、大字勝谷
933	東勝谷 (一)( 2 )	K-201- RB323-044	○	○	下関市東勝谷
934	田倉御殿町 (一)( 1 )	K-201- RB321-020	○	—	下関市田倉御殿町二丁目、大字田倉、大字勝谷
935	一の宮学園町 (一)( 1 )	K-201- RB314-016	○	—	下関市一の宮学園町
936	一の宮学園町 (一)( 2 )	K-201- RB314-017	○	—	下関市一の宮学園町
937	一の宮学園町 (一)( 3 )	K-201- RB314-018	○	—	下関市一の宮学園町
938	一の宮学園町 (一)( 4 )	K-201- RB314-019	○	○	下関市一の宮学園町、一の宮町四丁目、熊野西町、熊野町3丁目
939	一の宮学園町 (一)( 5 )	K-201- RB314-020	○	—	下関市一の宮学園町
940	一の宮本町 (一)( 1 )	K-201- RB314-021	○	○	下関市一の宮本町一丁目
941	一の宮本町 (一)( 2 )	K-201- RB314-022	○	○	下関市一の宮本町一丁目、一の宮本町二丁目
942	一の宮本町 (一)( 3 )	K-201- RB314-023	○	○	下関市一の宮本町二丁目
943	一の宮本町 (一)( 4 )	K-201- RB323-004	○	○	下関市一の宮本町二丁目、一の宮住吉一丁目
944	一の宮本町 (一)( 5 )	K-201- RB323-005	○	○	下関市一の宮本町二丁目、一の宮住吉一丁目
945	一の宮住吉 (一)( 1 )	K-201- RB314-024	○	○	下関市一の宮住吉二丁目
946	一の宮住吉 (一)( 2 )	K-201- RB314-025	○	○	下関市一の宮住吉三丁目、一の宮住吉二丁目、一の宮町四丁目
947	一の宮住吉 (一)( 3 )	K-201- RB314-026	○	○	下関市一の宮住吉三丁目
948	一の宮住吉 (一)( 4 )	K-201- RB314-027	○	○	下関市一の宮住吉三丁目
949	一の宮住吉 (一)( 5 )	K-201- RB321-012	○	○	下関市一の宮住吉一丁目、秋根南町二丁目
950	一の宮住吉 (一)( 6 )	K-201- RB321-013	○	○	下関市一の宮住吉一丁目
951	一の宮住吉 (一)( 7 )	K-201- RB323-001	○	○	下関市一の宮住吉一丁目
952	一の宮住吉 (一)( 8 )	K-201- RB323-002	○	○	下関市一の宮住吉一丁目
953	一の宮住吉 (一)( 9 )	K-201- RB323-003	○	○	下関市一の宮住吉一丁目、一の宮本町二丁目
954	一の宮住吉 (一)( 10 )	K-201- RB323-006	○	○	下関市一の宮住吉一丁目
955	一の宮住吉 (一)( 11 )	K-201- RB323-007	○	○	下関市一の宮住吉一丁目
956	一の宮住吉 (一)( 13 )	K-201- RB323-010	○	○	下関市一の宮住吉二丁目、一の宮住吉三丁目
957	前勝谷町 (一)( 1 )	K-201- RB321-024	○	○	下関市前勝谷町、勝谷新町二丁目
958	前勝谷町 (一)( 2 )	K-201- RB321-027	○	○	下関市前勝谷町
959	前勝谷町 (一)( 3 )	K-201- RB321-028	○	○	下関市前勝谷町
960	楠乃 (一)( 1 )	K-201- RB323-009	○	—	下関市楠乃二丁目、一の宮住吉三丁目
961	楠乃 (一)( 2 )	K-201- RB323-012	○	○	下関市楠乃二丁目、一の宮住吉三丁目
962	楠乃 (一)( 3 )	K-201- RB323-013	○	—	下関市楠乃二丁目
963	楠乃 (一)( 5 )	K-201- RB323-015	○	○	下関市楠乃一丁目、大字楠乃
964	楠乃 (一)( 6 )	K-201- RB323-016	○	○	下関市楠乃一丁目
965	楠乃 (一)( 8 )	K-201- RB323-021	○	○	下関市楠乃二丁目、一の宮東町二丁目
966	楠乃 (一)( 9 )	K-201- RB323-022	○	○	下関市大字楠乃、楠乃三丁目、楠乃四丁目
967	楠乃 (一)( 10 )	K-201- RB323-030	○	○	下関市楠乃三丁目
968	楠乃 (一)( 11 )	K-201- RB323-031	○	○	下関市楠乃四丁目
969	楠乃 (一)( 12 )	K-201- RB323-032	○	○	下関市楠乃三丁目、楠乃四丁目、大字楠乃
970	楠乃 (一)( 13 )	K-201- RB323-033	○	○	下関市楠乃三丁目、大字楠乃
971	楠乃 (一)( 14 )	K-201- RB323-034	○	○	下関市楠乃五丁目
972	楠乃 (一)( 15 )	K-201- RB323-035	○	○	下関市楠乃三丁目、楠乃五丁目、大字楠乃
973	楠乃 (一)( 16 )	K-201- RB323-036	○	○	下関市楠乃五丁目、大字勝谷
974	楠乃 (一)( 17 )	K-201- RB412-037	○	○	下関市楠乃一丁目、大字楠乃
975	勝谷 (一)( 1 )	K-201- RB321-017	○	○	下関市大字勝谷、田倉御殿町二丁目
976	勝谷 (一)( 2 )	K-201- RB321-018	○	○	下関市大字勝谷、田倉御殿町二丁目
977	勝谷 (一)( 3 )	K-201- RB321-019	○	○	下関市大字勝谷
978	勝谷 (一)( 4 )	K-201- RB321-021	○	○	下関市大字勝谷
979	勝谷 (一)( 5 )	K-201- RB321-022	○	○	下関市大字勝谷
980	勝谷 (一)( 6 )	K-201- RB322-001	○	○	下関市大字勝谷、田倉御殿町二丁目
981	勝谷 (一)( 7 )	K-201- RB322-002	○	○	下関市大字勝谷
982	勝谷 (一)( 8 )	K-201- RB322-003	○	○	下関市大字勝谷
983	勝谷 (一)( 9 )	K-201- RB322-004	○	○	下関市大字勝谷



No	箇所名	箇所番号	急傾斜		所在地
			警戒区域	特別警戒区域	
984	勝谷 (一)( 10 )	K-201- RB322-005	○	○	下関市大字勝谷
985	勝谷 (一)( 11 )	K-201- RB322-006	○	○	下関市大字勝谷
986	勝谷 (一)( 12 )	K-201- RB322-007	○	○	下関市大字勝谷
987	勝谷 (一)( 13 )	K-201- RB322-008	○	○	下関市大字勝谷、長府安養寺一丁目
988	田倉 (一)( 1 )	K-201- RB223-011	○	○	下関市大字田倉
989	田倉 (一)( 2 )	K-201- RB223-012	○	○	下関市大字田倉
990	田倉 (一)( 3 )	K-201- RB223-013	○	○	下関市大字田倉
991	田倉 (一)( 4 )	K-201- RB321-014	○	○	下関市大字田倉、田倉御殿町二丁目、大字勝谷
992	田倉 (一)( 5 )	K-201- RB321-015	○	○	下関市大字田倉
993	田倉 (一)( 6 )	K-201- RB321-016	○	○	下関市大字田倉
994	田倉 (一)( 7 )	K-201- RB321-035	○	○	下関市大字田倉
995	小野 (一)( 1 )	K-201- RB123-001	○	○	下関市大字小野
996	小野 (一)( 2 )	K-201- RB123-002	○	○	下関市大字小野
997	小野 (一)( 3 )	K-201- RB123-003	○	○	下関市大字小野
998	小野 (一)( 5 )	K-201- RB123-005	○	○	下関市大字小野
999	小野 (一)( 6 )	K-201- RB123-006	○	○	下関市大字小野
1000	小野 (一)( 7 )	K-201- RB123-007	○	○	下関市大字小野
1001	小野 (一)( 8 )	K-201- RB123-008	○	○	下関市大字小野、大字井田
1002	小野 (一)( 9 )	K-201- RB123-009	○	○	下関市大字小野
1003	小野 (一)( 10 )	K-201- RB123-011	○	○	下関市大字小野
1004	小野 (一)( 11 )	K-201- RB221-002	○	○	下関市大字小野
1005	小野 (一)( 12 )	K-201- RB221-004	○	○	下関市大字小野
1006	小野 (一)( 13 )	K-201- RB223-001	○	○	下関市大字小野
1007	小野 (一)( 14 )	K-201- RB223-002	○	○	下関市大字小野
1008	小野 (一)( 15 )	K-201- RB223-003	○	○	下関市大字小野
1009	小野 (一)( 16 )	K-201- RB223-004	○	○	下関市大字小野
1010	小野 (一)( 17 )	K-201- RB223-005	○	○	下関市大字小野
1011	小野 (一)( 18 )	K-201- RB223-006	○	○	下関市大字小野
1012	小野 (一)( 19 )	K-201- RB223-007	○	○	下関市大字小野
1013	小野 (一)( 20 )	K-201- RB223-009	○	○	下関市大字小野
1014	小野 (一)( 21 )	K-201- RB223-010	○	○	下関市大字小野
1015	小野 (一)( 22 )	K-201- RB221-011	○	○	下関市大字小野
1016	小野 (一)( 23 )	K-201- RB221-012	○	○	下関市大字小野
1017	小野 (一)( 24 )	K-201- RB223-016	○	—	下関市大字小野
1018	小野 (一)( 25 )	K-201- RB223-017	○	○	下関市大字小野
1019	井田 (一)( 1 )	K-201- RB123-012	○	○	下関市大字井田
1020	井田 (一)( 2 )	K-201- RB123-013	○	○	下関市大字井田
1021	井田 (一)( 3 )	K-201- RB123-014	○	○	下関市大字井田
1022	井田 (一)( 4 )	K-201- RB123-015	○	—	下関市大字井田
1023	井田 (一)( 5 )	K-201- RB123-016	○	○	下関市大字井田
1024	井田 (一)( 6 )	K-201- RB123-017	○	○	下関市大字井田
1025	井田 (一)( 7 )	K-201- RB221-005	○	○	下関市大字井田
1026	井田 (一)( 8 )	K-201- RB221-006	○	○	下関市大字井田
1027	井田 (一)( 9 )	K-201- RB221-007	○	○	下関市大字井田
1028	井田 (一)( 10 )	K-201- RB221-008	○	○	下関市大字井田
1029	井田 (一)( 11 )	K-201- RB122-009	○	○	下関市大字井田
1030	一の宮卸本町 (一)( 1 )	K-201- RB412-028	○	—	下関市一の宮卸本町
1031	一の宮卸本町 (一)( 2 )	K-201- RB412-029	○	○	下関市一の宮卸本町
1032	一の宮卸本町 (一)( 3 )	K-201- RB412-030	○	○	下関市一の宮卸本町
1033	一の宮卸本町 (一)( 4 )	K-201- RB412-034	○	○	下関市一の宮卸本町
1034	秋根上町 (一)( 1 )	K-201- RB321-004	○	○	下関市秋根上町一丁目
1035	秋根上町 (一)( 2 )	K-201- RB321-005	○	—	下関市秋根上町一丁目
1036	秋根上町 (一)( 3 )	K-201- RB321-006	○	○	下関市秋根上町一丁目
1037	秋根上町 (一)( 4 )	K-201- RB321-007	○	○	下関市秋根上町二丁目
1038	秋根上町 (一)( 5 )	K-201- RB321-008	○	○	下関市秋根上町一丁目、秋根上町二丁目
1039	秋根上町 (一)( 6 )	K-201- RB321-009	○	○	下関市秋根上町一丁目、秋根上町二丁目
1040	秋根上町 (一)( 7 )	K-201- RB321-010	○	○	下関市秋根上町一丁目、秋根上町二丁目、大字秋根、大字勝谷
1041	形山町 (一)( 1 )	K-201- RB321-002	○	○	下関市形山町、大字形山

No	箇所名	箇所番号	急傾斜		所在地
			警戒区域	特別警戒区域	
1042	形山町 (一)( 2 )	K-201- RB321-003	○	○	下関市形山町
1043	一の宮東町 (一)( 1 )	K-201- RB323-018	○	○	下関市一の宮東町一丁目
1044	一の宮東町 (一)( 2 )	K-201- RB323-019	○	○	下関市一の宮東町一丁目、一の宮東町二丁目
1045	内日上 (一)( 1 )	K-201- RB014-001	○	○	下関市大字内日上
1046	内日上 (一)( 2 )	K-201- RB014-002	○	○	下関市大字内日上
1047	内日上 (一)( 3 )	K-201- RB014-003	○	○	下関市大字内日上
1048	内日上 (一)( 4 )	K-201- RB014-004	○	○	下関市大字内日上
1049	内日上 (一)( 5 )	K-201- RB014-005	○	○	下関市大字内日上
1050	内日上 (一)( 6 )	K-201- RB021-012	○	○	下関市大字内日上
1051	内日上 (一)( 7 )	K-201- RB023-001	○	○	下関市大字内日上
1052	内日上 (一)( 8 )	K-201- RB023-002	○	○	下関市大字内日上
1053	内日上 (一)( 9 )	K-201- RB112-001	○	○	下関市大字内日上
1054	内日上 (一)( 10 )	K-201- RB112-002	○	○	下関市大字内日上
1055	内日上 (一)( 11 )	K-201- RB112-003	○	○	下関市大字内日上
1056	内日上 (一)( 12 )	K-201- RB112-004	○	○	下関市大字内日上
1057	内日上 (一)( 13 )	K-201- RB121-001	○	○	下関市大字内日上
1058	内日上 (一)( 14 )	K-201- RB121-002	○	○	下関市大字内日上
1059	内日上 (一)( 15 )	K-201- RB121-003	○	○	下関市大字内日上
1060	内日上 (一)( 16 )	K-201- QB923-001	○	○	下関市大字内日上
1061	内日上 (一)( 17 )	K-201- QB923-002	○	○	下関市大字内日上
1062	内日上 (一)( 20 )	K-201- RB021-003	○	○	下関市大字内日上
1063	内日上 (一)( 21 )	K-201- RB021-004	○	○	下関市大字内日上
1064	内日上 (一)( 22 )	K-201- RB021-005	○	○	下関市大字内日上
1065	内日上 (一)( 23 )	K-201- RB021-006	○	○	下関市大字内日上
1066	内日上 (一)( 24 )	K-201- RB021-013	○	○	下関市大字内日上
1067	内日下 (一)( 1 )	K-201- QB921-001	○	○	下関市大字内日下
1068	内日下 (一)( 2 )	K-201- QB921-002	○	○	下関市大字内日下
1069	内日下 (一)( 3 )	K-201- QB921-003	○	○	下関市大字内日下
1070	内日下 (一)( 4 )	K-201- QB923-003	○	○	下関市大字内日下
1071	内日下 (一)( 5 )	K-201- QB923-004	○	○	下関市大字内日下
1072	内日下 (一)( 6 )	K-201- QB923-005	○	○	下関市大字内日下
1073	内日下 (一)( 7 )	K-201- QB923-006	○	○	下関市大字内日下
1074	内日下 (一)( 9 )	K-201- RB021-007	○	○	下関市大字内日下
1075	内日下 (一)( 11 )	K-201- RB021-009	○	○	下関市大字内日下
1076	内日下 (一)( 12 )	K-201- RB021-010	○	○	下関市大字内日下
1077	内日下 (一)( 13 )	K-201- RB021-011	○	○	下関市大字内日下
1078	内日下 (一)( 14 )	K-201- RB022-003	○	○	下関市大字内日下
1079	内日下 (一)( 15 )	K-201- RB022-005	○	○	下関市大字内日下、大字植田
1080	内日下 (一)( 16 )	K-201- RB022-008	○	○	下関市大字内日下
1081	内日下 (一)( 17 )	K-201- QB923-011	○	○	下関市大字内日下
1082	内日下 (一)( 18 )	K-201- QB923-012	○	—	下関市大字内日下
1083	植田 (一)( 1 )	K-201- QB922-005	○	○	下関市大字植田
1084	植田 (一)( 2 )	K-201- QB923-008	○	○	下関市大字植田
1085	植田 (一)( 3 )	K-201- QB924-001	○	○	下関市大字植田
1086	植田 (一)( 4 )	K-201- QB924-002	○	○	下関市大字植田
1087	植田 (一)( 5 )	K-201- QB924-003	○	○	下関市大字植田
1088	植田 (一)( 6 )	K-201- QB924-004	○	○	下関市大字植田
1089	植田 (一)( 7 )	K-201- RB022-001	○	○	下関市大字植田
1090	植田 (一)( 8 )	K-201- RB022-002	○	○	下関市大字植田
1091	植田 (一)( 10 )	K-201- RB022-006	○	○	下関市大字植田
1092	植田 (一)( 11 )	K-201- RB022-007	○	○	下関市大字植田
1093	植田 (一)( 12 )	K-201- QB924-005	○	○	下関市大字植田
1094	綾羅木本町 (一)( 1 )	K-201- RB313-011	○	○	下関市綾羅木本町三丁目
1095	綾羅木本町 (一)( 2 )	K-201- RB313-012	○	○	下関市綾羅木本町三丁目
1096	綾羅木南町 (一)( 1 )	K-201- RB304-001	○	○	下関市綾羅木南町三丁目、大字垢田
1097	古屋町 (一)( 1 )	K-201- RB313-002	○	○	下関市古屋町二丁目、大字垢田、綾羅木南町二丁目
1098	古屋町 (一)( 2 )	K-201- RB313-005	○	○	下関市古屋町二丁目
1099	古屋町 (一)( 3 )	K-201- RB313-006	○	○	下関市古屋町二丁目

No	箇所名	箇所番号	急傾斜		所在地
			警戒区域	特別警戒区域	
1100	古屋町 (一)( 4 )	K-201- RB313-007	○	○	下関市古屋町二丁目、垢田町五丁目
1101	古屋町 (一)( 5 )	K-201- RB313-008	○	○	下関市古屋町一丁目、垢田町五丁目
1102	古屋町 (一)( 7 )	K-201- RB313-017	○	—	下関市古屋町二丁目、綾羅木南町一丁目
1103	垢田町 (一)( 1 )	K-201- RB313-009	○	○	下関市垢田町五丁目、垢田町一丁目、古屋町一丁目
1104	垢田町 (一)( 2 )	K-201- RB313-010	○	○	下関市垢田町一丁目
1105	垢田町 (一)( 3 )	K-201- RB411-001	○	○	下関市垢田三丁目
1106	垢田町 (一)( 4 )	K-201- RB411-002	○	○	下関市垢田三丁目
1107	垢田町 (一)( 5 )	K-201- RB411-003	○	—	下関市垢田町一丁目、垢田町二丁目
1108	新垢田西町 (一)( 1 )	K-201- RB402-001	○	○	下関市新垢田西町三丁目
1109	新垢田西町 (一)( 2 )	K-201- RB411-010	○	○	下関市新垢田西町二丁目、武久町二丁目
1110	伊倉町 (一)( 1 )	K-201- RB314-001	○	○	下関市伊倉町三丁目、川中本町一丁目
1111	伊倉 (一)( 1 )	K-201- RB314-004	○	○	下関市大字伊倉
1112	綾羅木 (一)( 1 )	K-201- RB311-001	○	○	下関市大字綾羅木
1113	綾羅木 (一)( 2 )	K-201- RB311-003	○	○	下関市大字綾羅木、綾羅木新町四丁目
1114	延行 (一)( 1 )	K-201- RB312-001	○	○	下関市大字延行
1115	延行 (一)( 2 )	K-201- RB312-002	○	○	下関市大字延行
1116	延行 (一)( 3 )	K-201- RB312-003	○	○	下関市大字延行
1117	有富 (一)( 1 )	K-201- RB312-014	○	○	下関市大字有富
1118	石原 (一)( 1 )	K-201- RB214-003	○	○	下関市大字石原
1119	石原 (一)( 2 )	K-201- RB214-004	○	○	下関市大字石原
1120	石原 (一)( 3 )	K-201- RB223-014	○	○	下関市大字石原
1121	石原 (一)( 4 )	K-201- RB312-005	○	○	下関市大字石原
1122	石原 (一)( 5 )	K-201- RB312-006	○	○	下関市大字石原
1123	石原 (一)( 6 )	K-201- RB312-007	○	○	下関市大字石原
1124	石原 (一)( 8 )	K-201- RB214-006	○	○	下関市大字石原
1125	垢田 (一)( 1 )	K-201- RB313-001	○	—	下関市大字垢田
1126	垢田 (一)( 2 )	K-201- RB313-004	○	○	下関市大字垢田
1127	熊野町 (一)( 1 )	K-201- RB314-028	○	—	下関市熊野町三丁目、一の宮町五丁目
1128	熊野町 (一)( 3 )	K-201- RB412-007	○	○	下関市熊野町一丁目、大学町三丁目、大学町四丁目、三河町
1129	熊野町 (一)( 5 )	K-201- RB412-026	○	○	下関市熊野町一丁目
1130	熊野町 (一)( 6 )	K-201- RB412-027	○	○	下関市熊野町一丁目、熊野町三丁目
1131	富任町 (一)( 1 )	K-201- RB213-002	○	—	下関市富任町八丁目
1132	蒲生野 (一)( 1 )	K-201- RB114-001	○	○	下関市大字蒲生野
1133	蒲生野 (一)( 2 )	K-201- RB212-001	○	○	下関市大字蒲生野
1134	蒲生野 (一)( 3 )	K-201- RB212-003	○	○	下関市大字蒲生野
1135	蒲生野 (一)( 4 )	K-201- RB212-004	○	○	下関市大字蒲生野
1136	蒲生野 (一)( 5 )	K-201- RB214-001	○	○	下関市大字蒲生野
1137	蒲生野 (一)( 6 )	K-201- RB214-002	○	○	下関市大字蒲生野
1138	安岡 (一)( 1 )	K-201- RB211-006	○	○	下関市大字安岡
1139	安岡 (一)( 2 )	K-201- RB211-007	○	○	下関市大字安岡
1140	安岡町 (一)( 1 )	K-201- RB213-001	○	○	下関市安岡町四丁目
1141	安岡本町 (一)( 1 )	K-201- RB204-001	○	○	下関市安岡本町三丁目
1142	福江 (一)( 1 )	K-201- RB211-001	○	○	下関市大字福江
1143	福江 (一)( 2 )	K-201- RB211-002	○	○	下関市大字福江
1144	福江 (一)( 3 )	K-201- RB211-003	○	○	下関市大字福江
1145	福江 (一)( 4 )	K-201- RB211-004	○	○	下関市大字福江
1146	福江 (一)( 5 )	K-201- RB211-005	○	○	下関市大字福江、安岡町六丁目
1147	吉見古宿町 (一)( 1 )	K-201- RB102-008	○	○	下関市吉見古宿町、吉見本町二丁目
1148	吉見古宿町 (一)( 2 )	K-201- RB102-009	○	○	下関市吉見古宿町
1149	吉見古宿町 (一)( 3 )	K-201- RB102-010	○	○	下関市吉見古宿町
1150	吉見古宿町 (一)( 4 )	K-201- RB102-011	○	○	下関市吉見古宿町、大字吉見下
1151	吉見古宿町 (一)( 5 )	K-201- RB111-005	○	—	下関市吉見古宿町、大字吉見下
1152	吉見本町 (一)( 1 )	K-201- RB102-007	○	○	下関市吉見本町二丁目、吉見古宿町
1153	吉見里町 (一)( 1 )	K-201- RB004-014	○	○	下関市吉見里町一丁目
1154	吉見里町 (一)( 2 )	K-201- RB004-015	○	○	下関市吉見里町二丁目
1155	永田本町 (一)( 1 )	K-201- RB004-004	○	○	下関市永田本町三丁目、永田本町四丁目、大字永田郷
1156	永田本町 (一)( 2 )	K-201- RB004-005	○	○	下関市永田本町二丁目、永田本町三丁目、永田本町四丁目、永田本町一丁目
1157	永田本町 (一)( 3 )	K-201- RB102-001	○	○	下関市永田本町四丁目

No	箇所名	箇所番号	急傾斜		所在地
			警戒区域	特別警戒区域	
1158	永田本町 (一)( 4 )	K-201- RB102-002	○	○	下関市永田本町四丁目
1159	永田本町 (一)( 5 )	K-201- RB102-003	○	○	下関市永田本町四丁目、永田本町二丁目
1160	永田本町 (一)( 6 )	K-201- RB102-005	○	○	下関市永田本町四丁目
1161	吉見上 (一)( 1 )	K-201- RB004-006	○	○	下関市大字吉見上
1162	吉見上 (一)( 2 )	K-201- RB004-007	○	○	下関市大字吉見上
1163	吉見上 (一)( 3 )	K-201- RB004-008	○	○	下関市大字吉見上
1164	吉見上 (一)( 4 )	K-201- RB004-009	○	○	下関市大字吉見上
1165	吉見上 (一)( 5 )	K-201- RB004-012	○	○	下関市大字吉見上
1166	吉見上 (一)( 6 )	K-201- RB011-001	○	○	下関市大字吉見上
1167	吉見上 (一)( 7 )	K-201- RB011-002	○	○	下関市大字吉見上
1168	吉見上 (一)( 8 )	K-201- RB011-003	○	○	下関市大字吉見上
1169	吉見上 (一)( 9 )	K-201- RB013-001	○	○	下関市大字吉見上
1170	吉見上 (一)( 10 )	K-201- RB013-002	○	○	下関市大字吉見上
1171	吉見上 (一)( 11 )	K-201- RB013-003	○	○	下関市大字吉見上
1172	吉見上 (一)( 12 )	K-201- RB013-004	○	○	下関市大字吉見上
1173	吉見上 (一)( 13 )	K-201- RB013-005	○	○	下関市大字吉見上
1174	吉見上 (一)( 14 )	K-201- RB013-006	○	○	下関市大字吉見上
1175	吉見上 (一)( 15 )	K-201- RB013-007	○	○	下関市大字吉見上
1176	吉見上 (一)( 16 )	K-201- RB004-018	○	—	下関市大字吉見上
1177	吉見下 (一)( 1 )	K-201- RB013-008	○	○	下関市大字吉見下
1178	吉見下 (一)( 2 )	K-201- RB013-009	○	○	下関市大字吉見下
1179	吉見下 (一)( 3 )	K-201- RB102-006	○	○	下関市大字吉見下
1180	吉見下 (一)( 4 )	K-201- RB102-012	○	○	下関市大字吉見下
1181	吉見下 (一)( 5 )	K-201- RB111-001	○	○	下関市大字吉見下
1182	吉見下 (一)( 6 )	K-201- RB111-002	○	○	下関市大字吉見下
1183	吉見下 (一)( 7 )	K-201- RB111-003	○	○	下関市大字吉見下
1184	吉見下 (一)( 9 )	K-201- RB111-006	○	○	下関市大字吉見下
1185	吉見下 (一)( 10 )	K-201- RB113-001	○	○	下関市大字吉見下
1186	吉見下 (一)( 11 )	K-201- RB113-002	○	○	下関市大字吉見下
1187	吉見下 (一)( 12 )	K-201- RB113-003	○	○	下関市大字吉見下、大字福江
1188	吉見下 (一)( 13 )	K-201- RB113-004	○	○	下関市大字吉見下
1189	永田郷 (一)( 1 )	K-201- QB904-014	○	○	下関市大字永田郷、豊浦町大字厚母郷
1190	永田郷 (一)( 2 )	K-201- QB904-016	○	○	下関市大字永田郷
1191	永田郷 (一)( 3 )	K-201- RB002-001	○	○	下関市大字永田郷
1192	永田郷 (一)( 4 )	K-201- RB002-002	○	○	下関市大字永田郷
1193	永田郷 (一)( 6 )	K-201- RB002-005	○	○	下関市大字永田郷
1194	永田郷 (一)( 7 )	K-201- RB003-004	○	—	下関市大字永田郷
1195	永田郷 (一)( 8 )	K-201- RB003-005	○	○	下関市大字永田郷
1196	永田郷 (一)( 9 )	K-201- RB004-001	○	○	下関市大字永田郷
1197	永田郷 (一)( 10 )	K-201- RB004-002	○	○	下関市大字永田郷
1198	永田郷 (一)( 11 )	K-201- RB004-003	○	○	下関市大字永田郷
1199	永田郷 (一)( 12 )	K-201- RB004-013	○	○	下関市大字永田郷、大字吉見下
1200	永田郷 (一)( 13 )	K-201- RB004-017	○	○	下関市大字永田郷
1201	吉母 (一)( 1 )	K-201- QA992-001	○	○	下関市大字吉母
1202	吉母 (一)( 2 )	K-201- QA994-001	○	○	下関市大字吉母
1203	吉母 (一)( 3 )	K-201- QA994-002	○	○	下関市大字吉母
1204	吉母 (一)( 4 )	K-201- QB901-004	○	○	下関市大字吉母
1205	吉母 (一)( 5 )	K-201- QB901-005	○	○	下関市大字吉母
1206	吉母 (一)( 6 )	K-201- QB901-006	○	○	下関市大字吉母
1207	吉母 (一)( 7 )	K-201- QB901-009	○	○	下関市大字吉母
1208	吉母 (一)( 9 )	K-201- QB903-005	○	○	下関市大字吉母
1209	吉母 (一)( 10 )	K-201- QB903-006	○	○	下関市大字吉母
1210	吉母 (一)( 11 )	K-201- QB903-007	○	○	下関市大字吉母
1211	吉母 (一)( 12 )	K-201- QB903-008	○	○	下関市大字吉母
1212	吉母 (一)( 13 )	K-201- QB903-009	○	○	下関市大字吉母
1213	吉母 (一)( 14 )	K-201- QB903-010	○	○	下関市大字吉母
1214	吉母 (一)( 15 )	K-201- QB903-011	○	○	下関市大字吉母
1215	吉母 (一)( 16 )	K-201- QB903-012	○	○	下関市大字吉母

No	箇所名	箇所番号	急傾斜		所在地
			警戒区域	特別警戒区域	
1216	吉母 (一)( 17 )	K-201- QB903-013	○	○	下関市大字吉母
1217	吉母 (一)( 18 )	K-201- QB903-014	○	○	下関市大字吉母
1218	吉母 (一)( 19 )	K-201- QB903-015	○	○	下関市大字吉母
1219	吉母 (一)( 20 )	K-201- QB903-016	○	○	下関市大字吉母
1220	吉母 (一)( 21 )	K-201- QB903-017	○	○	下関市大字吉母
1221	吉母 (一)( 22 )	K-201- QB903-018	○	○	下関市大字吉母
1222	吉母 (一)( 24 )	K-201- QB903-021	○	○	下関市大字吉母
1223	吉母 (一)( 25 )	K-201- QB903-022	○	○	下関市大字吉母
1224	吉母 (一)( 26 )	K-201- RB001-001	○	○	下関市大字吉母
1225	吉母 (一)( 27 )	K-201- RB001-002	○	○	下関市大字吉母
1226	吉母 (一)( 28 )	K-201- RB001-003	○	○	下関市大字吉母
1227	吉母 (一)( 29 )	K-201- RB001-004	○	○	下関市大字吉母
1228	吉母 (一)( 30 )	K-201- RB001-005	○	○	下関市大字吉母
1229	吉母 (一)( 33 )	K-201- RB001-008	○	○	下関市大字吉母
1230	吉母 (一)( 34 )	K-201- RB001-009	○	○	下関市大字吉母
1231	吉母 (一)( 35 )	K-201- RB001-010	○	○	下関市大字吉母
1232	吉母 (一)( 36 )	K-201- RB001-012	○	○	下関市大字吉母
1233	吉母 (一)( 37 )	K-201- RB001-016	○	○	下関市大字吉母
1234	吉母 (一)( 38 )	K-201- RB001-017	○	○	下関市大字吉母
1235	吉母 (一)( 39 )	K-201- RB003-001	○	○	下関市大字吉母
1236	吉母 (一)( 40 )	K-201- RB003-002	○	○	下関市大字吉母
1237	吉母 (一)( 41 )	K-201- RB003-003	○	○	下関市大字吉母
1238	吉母 (一)( 42 )	K-201- QB903-023	○	○	下関市大字吉母
1239	蓋井島 (一)( 1 )	K-201- QA983-001	○	○	下関市大字蓋井島
1240	蓋井島 (一)( 2 )	K-201- QA983-002	○	○	下関市大字蓋井島
1241	蓋井島 (一)( 3 )	K-201- QA983-003	○	○	下関市大字蓋井島
1242	蓋井島 (一)( 4 )	K-201- QA983-004	○	○	下関市大字蓋井島
1243	蓋井島 (一)( 5 )	K-201- QA983-005	○	○	下関市大字蓋井島
1244	蓋井島 (一)( 6 )	K-201- QA983-006	○	○	下関市大字蓋井島
1245	菊川町上大野 (一)( 1 )	K-201- QB941-002	○	○	下関市菊川町大字上大野
1246	菊川町上大野 (一)( 2 )	K-201- QB941-003	○	○	下関市菊川町大字上大野
1247	菊川町上大野 (一)( 3 )	K-201- QB941-007	○	○	下関市菊川町大字上大野
1248	菊川町上岡枝 (一)( 1 )	K-201- QB733-016	○	○	下関市菊川町大字上岡枝
1249	菊川町上岡枝 (一)( 2 )	K-201- QB733-017	○	○	下関市菊川町大字上岡枝
1250	菊川町上岡枝 (一)( 3 )	K-201- QB832-003	○	○	下関市菊川町大字上岡枝
1251	菊川町上岡枝 (一)( 4 )	K-201- QB832-005	○	○	下関市菊川町大字上岡枝
1252	菊川町上岡枝 (一)( 5 )	K-201- QB832-006	○	○	下関市菊川町大字上岡枝
1253	菊川町上岡枝 (一)( 6 )	K-201- QB832-007	○	○	下関市菊川町大字上岡枝
1254	菊川町上岡枝 (一)( 7 )	K-201- QB834-001	○	○	下関市菊川町大字上岡枝
1255	菊川町上岡枝 (一)( 8 )	K-201- QB834-004	○	○	下関市菊川町大字上岡枝
1256	菊川町上岡枝 (一)( 9 )	K-201- QB832-009	○	○	下関市菊川町大字上岡枝
1257	菊川町上田部 (一)( 1 )	K-201- QB932-002	○	○	下関市菊川町大字上田部
1258	菊川町上田部 (一)( 2 )	K-201- QB934-002	○	○	下関市菊川町大字上田部
1259	菊川町上田部 (一)( 3 )	K-201- QB934-003	○	○	下関市菊川町大字上田部
1260	菊川町上田部 (一)( 4 )	K-201- QB934-004	○	○	下関市菊川町大字上田部
1261	菊川町上田部 (一)( 5 )	K-201- QB934-005	○	○	下関市菊川町大字上田部
1262	菊川町上田部 (一)( 6 )	K-201- QB934-006	○	○	下関市菊川町大字上田部、菊川町大字田部
1263	菊川町上田部 (一)( 7 )	K-201- QB934-008	○	○	下関市菊川町大字上田部
1264	菊川町上田部 (一)( 8 )	K-201- RB032-001	○	○	下関市菊川町大字上田部
1265	菊川町上田部 (一)( 9 )	K-201- RB032-002	○	○	下関市菊川町大字上田部
1266	菊川町上田部 (一)( 10 )	K-201- RB032-003	○	○	下関市菊川町大字上田部
1267	菊川町上田部 (一)( 11 )	K-201- RB032-004	○	○	下関市菊川町大字上田部
1268	菊川町上田部 (一)( 12 )	K-201- RB032-005	○	○	下関市菊川町大字上田部
1269	菊川町上保木 (一)( 1 )	K-201- QB843-001	○	○	下関市菊川町大字上保木、菊川町大字西中山
1270	菊川町上保木 (一)( 2 )	K-201- QB843-002	○	○	下関市菊川町大字上保木
1271	菊川町上保木 (一)( 3 )	K-201- QB843-003	○	○	下関市菊川町大字上保木
1272	菊川町上保木 (一)( 4 )	K-201- QB843-004	○	○	下関市菊川町大字上保木
1273	菊川町上保木 (一)( 5 )	K-201- QB843-005	○	○	下関市菊川町大字上保木

No	箇所名	箇所番号	急傾斜		所在地
			警戒区域	特別警戒区域	
1274	菊川町上保木 (一)( 6 )	K-201- QB941-001	○	○	下関市菊川町大字上保木
1275	菊川町上保木 (一)( 7 )	K-201- QB941-004	○	○	下関市菊川町大字上保木、菊川町大字下保木
1276	菊川町上保木 (一)( 8 )	K-201- QB843-007	○	○	下関市菊川町大字上保木
1277	菊川町貴飯 (一)( 1 )	K-201- QB722-001	○	○	下関市菊川町大字貴飯
1278	菊川町貴飯 (一)( 2 )	K-201- QB722-002	○	○	下関市菊川町大字貴飯
1279	菊川町貴飯 (一)( 3 )	K-201- QB722-004	○	○	下関市菊川町大字貴飯
1280	菊川町貴飯 (一)( 4 )	K-201- QB722-006	○	○	下関市菊川町大字貴飯
1281	菊川町貴飯 (一)( 5 )	K-201- QB731-001	○	○	下関市菊川町大字貴飯
1282	菊川町貴飯 (一)( 6 )	K-201- QB731-002	○	○	下関市菊川町大字貴飯
1283	菊川町貴飯 (一)( 7 )	K-201- QB733-001	○	○	下関市菊川町大字貴飯
1284	菊川町貴飯 (一)( 8 )	K-201- QB733-002	○	○	下関市菊川町大字貴飯
1285	菊川町貴飯 (一)( 9 )	K-201- QB733-004	○	○	下関市菊川町大字貴飯
1286	菊川町貴飯 (一)( 10 )	K-201- QB733-005	○	○	下関市菊川町大字貴飯
1287	菊川町貴飯 (一)( 11 )	K-201- QB733-006	○	○	下関市菊川町大字貴飯
1288	菊川町貴飯 (一)( 12 )	K-201- QB733-008	○	○	下関市菊川町大字貴飯
1289	菊川町貴飯 (一)( 13 )	K-201- QB733-009	○	○	下関市菊川町大字貴飯
1290	菊川町貴飯 (一)( 14 )	K-201- QB733-010	○	○	下関市菊川町大字貴飯
1291	菊川町貴飯 (一)( 15 )	K-201- QB733-012	○	○	下関市菊川町大字貴飯
1292	菊川町貴飯 (一)( 16 )	K-201- QB733-013	○	○	下関市菊川町大字貴飯
1293	菊川町貴飯 (一)( 17 )	K-201- QB733-014	○	○	下関市菊川町大字貴飯
1294	菊川町貴飯 (一)( 18 )	K-201- QB733-015	○	○	下関市菊川町大字貴飯
1295	菊川町貴飯 (一)( 19 )	K-201- QB822-007	○	○	下関市菊川町大字貴飯
1296	菊川町貴飯 (一)( 20 )	K-201- QB822-008	○	○	下関市菊川町大字貴飯
1297	菊川町貴飯 (一)( 21 )	K-201- QB822-009	○	○	下関市菊川町大字貴飯
1298	菊川町貴飯 (一)( 22 )	K-201- QB831-001	○	○	下関市菊川町大字貴飯
1299	菊川町貴飯 (一)( 23 )	K-201- QB831-002	○	○	下関市菊川町大字貴飯
1300	菊川町貴飯 (一)( 24 )	K-201- QB831-003	○	○	下関市菊川町大字貴飯
1301	菊川町貴飯 (一)( 25 )	K-201- QB733-019	○	○	下関市菊川町大字貴飯
1302	菊川町貴飯 (一)( 26 )	K-201- QB733-020	○	○	下関市菊川町大字貴飯
1303	菊川町貴飯 (一)( 27 )	K-201- QB733-021	○	○	下関市菊川町大字貴飯
1304	菊川町貴飯 (一)( 28 )	K-201- QB831-005	○	○	下関市菊川町大字貴飯
1305	菊川町嚮井 (一)( 1 )	K-201- QB942-001	○	○	下関市菊川町大字嚮井、菊川町大字道市
1306	菊川町嚮井 (一)( 2 )	K-201- QB942-002	○	○	下関市菊川町大字嚮井
1307	菊川町嚮井 (一)( 3 )	K-201- QB942-003	○	○	下関市菊川町大字嚮井
1308	菊川町嚮井 (一)( 4 )	K-201- QB942-004	○	○	下関市菊川町大字嚮井
1309	菊川町嚮井 (一)( 5 )	K-201- QB942-005	○	○	下関市菊川町大字嚮井
1310	菊川町嚮井 (一)( 6 )	K-201- QB942-006	○	○	下関市菊川町大字嚮井
1311	菊川町嚮井 (一)( 7 )	K-201- QB942-007	○	○	下関市菊川町大字嚮井
1312	菊川町嚮井 (一)( 8 )	K-201- QB944-005	○	○	下関市菊川町大字嚮井
1313	菊川町嚮井 (一)( 9 )	K-201- QB944-006	○	○	下関市菊川町大字嚮井
1314	菊川町嚮井 (一)( 10 )	K-201- QB944-007	○	○	下関市菊川町大字嚮井
1315	菊川町嚮井 (一)( 11 )	K-201- QB944-008	○	○	下関市菊川町大字嚮井
1316	菊川町嚮井 (一)( 12 )	K-201- QB951-001	○	○	下関市菊川町大字嚮井
1317	菊川町嚮井 (一)( 13 )	K-201- QB951-002	○	○	下関市菊川町大字嚮井
1318	菊川町嚮井 (一)( 14 )	K-201- QB953-002	○	○	下関市菊川町大字嚮井
1319	菊川町久野 (一)( 1 )	K-201- QB723-011	○	○	下関市菊川町大字久野
1320	菊川町久野 (一)( 2 )	K-201- QB723-012	○	○	下関市菊川町大字久野
1321	菊川町久野 (一)( 3 )	K-201- QB723-013	○	○	下関市菊川町大字久野
1322	菊川町久野 (一)( 4 )	K-201- QB723-014	○	○	下関市菊川町大字久野
1323	菊川町久野 (一)( 5 )	K-201- QB723-017	○	○	下関市菊川町大字久野
1324	菊川町久野 (一)( 6 )	K-201- QB821-001	○	○	下関市菊川町大字久野
1325	菊川町久野 (一)( 7 )	K-201- QB821-003	○	○	下関市菊川町大字久野
1326	菊川町久野 (一)( 8 )	K-201- QB821-004	○	○	下関市菊川町大字久野
1327	菊川町久野 (一)( 9 )	K-201- QB821-005	○	○	下関市菊川町大字久野
1328	菊川町久野 (一)( 10 )	K-201- QB822-001	○	○	下関市菊川町大字久野
1329	菊川町久野 (一)( 11 )	K-201- QB822-002	○	○	下関市菊川町大字久野
1330	菊川町久野 (一)( 12 )	K-201- QB822-003	○	○	下関市菊川町大字久野
1331	菊川町久野 (一)( 13 )	K-201- QB822-004	○	○	下関市菊川町大字久野

No	箇所名	箇所番号	急傾斜		所在地
			警戒区域	特別警戒区域	
1332	菊川町久野 (一)( 14 )	K-201- QB822-006	○	○	下関市菊川町大字久野
1333	菊川町久野 (一)( 15 )	K-201- QB824-002	○	○	下関市菊川町大字久野
1334	菊川町久野 (一)( 16 )	K-201- QB824-003	○	○	下関市菊川町大字久野
1335	菊川町久野 (一)( 17 )	K-201- QB821-007	○	○	下関市菊川町大字久野
1336	菊川町久野 (一)( 18 )	K-201- QB821-009	○	○	下関市菊川町大字久野
1337	菊川町下大野 (一)( 1 )	K-201- RB041-001	○	○	下関市菊川町大字下大野
1338	菊川町下大野 (一)( 2 )	K-201- RB041-002	○	○	下関市菊川町大字下大野
1339	菊川町下大野 (一)( 3 )	K-201- RB041-003	○	○	下関市菊川町大字下大野
1340	菊川町下大野 (一)( 4 )	K-201- RB041-005	○	○	下関市菊川町大字下大野
1341	菊川町下大野 (一)( 5 )	K-201- RB041-007	○	○	下関市菊川町大字下大野
1342	菊川町下大野 (一)( 6 )	K-201- RB041-010	○	○	下関市菊川町大字下大野
1343	菊川町下大野 (一)( 7 )	K-201- RB041-012	○	○	下関市菊川町大字下大野
1344	菊川町下岡枝 (一)( 1 )	K-201- RB834-006	○	○	下関市菊川町大字下岡枝
1345	菊川町下岡枝 (一)( 2 )	K-201- QB834-007	○	○	下関市菊川町大字下岡枝
1346	菊川町下保木 (一)( 1 )	K-201- QB941-005	○	○	下関市菊川町大字下保木
1347	菊川町下保木 (一)( 2 )	K-201- QB941-006	○	○	下関市菊川町大字下保木
1348	菊川町下保木 (一)( 3 )	K-201- QB944-001	○	○	下関市菊川町大字下保木
1349	菊川町下保木 (一)( 4 )	K-201- QB944-002	○	○	下関市菊川町大字下保木
1350	菊川町下保木 (一)( 5 )	K-201- QB944-003	○	○	下関市菊川町大字下保木
1351	菊川町下保木 (一)( 6 )	K-201- QB944-004	○	○	下関市菊川町大字下保木
1352	菊川町田部 (一)( 1 )	K-201- QB932-001	○	○	下関市菊川町大字田部
1353	菊川町田部 (一)( 2 )	K-201- QB934-007	○	○	下関市菊川町大字田部
1354	菊川町七見 (一)( 1 )	K-201- QB933-001	○	○	下関市菊川町大字七見
1355	菊川町七見 (一)( 2 )	K-201- QB933-002	○	○	下関市菊川町大字七見
1356	菊川町檜崎 (一)( 1 )	K-201- QB824-005	○	○	下関市菊川町大字檜崎、菊川町大字久野
1357	菊川町檜崎 (一)( 2 )	K-201- QB824-006	○	○	下関市菊川町大字檜崎、菊川町大字貴飯
1358	菊川町檜崎 (一)( 3 )	K-201- QB824-007	○	○	下関市菊川町大字檜崎
1359	菊川町西中山 (一)( 1 )	K-201- QB743-008	○	○	下関市菊川町大字西中山、豊田町大字城戸
1360	菊川町西中山 (一)( 2 )	K-201- QB743-009	○	○	下関市菊川町大字西中山
1361	菊川町西中山 (一)( 3 )	K-201- QB841-001	○	○	下関市菊川町大字西中山
1362	菊川町西中山 (一)( 4 )	K-201- QB841-008	○	○	下関市菊川町大字西中山
1363	菊川町西中山 (一)( 5 )	K-201- QB841-009	○	○	下関市菊川町大字西中山
1364	菊川町西中山 (一)( 6 )	K-201- QB841-010	○	○	下関市菊川町大字西中山
1365	菊川町日新 (一)( 1 )	K-201- QB823-001	○	○	下関市菊川町大字日新
1366	菊川町日新 (一)( 2 )	K-201- QB824-008	○	○	下関市菊川町大字日新
1367	菊川町日新 (一)( 3 )	K-201- QB922-001	○	○	下関市菊川町大字日新
1368	菊川町日新 (一)( 4 )	K-201- QB922-002	○	○	下関市菊川町大字日新
1369	菊川町日新 (一)( 5 )	K-201- QB922-003	○	○	下関市菊川町大字日新
1370	菊川町日新 (一)( 6 )	K-201- QB922-004	○	○	下関市菊川町大字日新
1371	菊川町日新 (一)( 7 )	K-201- QB824-015	○	○	下関市菊川町大字日新
1372	菊川町日新 (一)( 8 )	K-201- QB922-006	○	○	下関市菊川町大字日新
1373	菊川町日新 (一)( 9 )	K-201- QB922-008	○	—	下関市菊川町大字日新
1374	菊川町日新 (一)( 10 )	K-201- QB922-009	○	○	下関市菊川町大字日新
1375	菊川町東中山 (一)( 1 )	K-201- QB841-002	○	○	下関市菊川町大字東中山
1376	菊川町東中山 (一)( 2 )	K-201- QB841-003	○	○	下関市菊川町大字東中山
1377	菊川町東中山 (一)( 3 )	K-201- QB841-005	○	○	下関市菊川町大字東中山
1378	菊川町東中山 (一)( 4 )	K-201- QB841-006	○	○	下関市菊川町大字東中山
1379	菊川町東中山 (一)( 5 )	K-201- QB841-007	○	○	下関市菊川町大字東中山
1380	菊川町道市 (一)( 1 )	K-201- QB844-001	○	○	下関市菊川町大字道市
1381	菊川町道市 (一)( 2 )	K-201- QB844-002	○	○	下関市菊川町大字道市
1382	菊川町道市 (一)( 3 )	K-201- QB844-003	○	○	下関市菊川町大字道市
1383	菊川町道市 (一)( 4 )	K-201- QB844-004	○	○	下関市菊川町大字道市
1384	菊川町道市 (一)( 5 )	K-201- QB844-005	○	○	下関市菊川町大字道市
1385	菊川町道市 (一)( 6 )	K-201- QB844-006	○	○	下関市菊川町大字道市
1386	菊川町道市 (一)( 7 )	K-201- QB844-007	○	○	下関市菊川町大字道市
1387	菊川町縦ノ木 (一)( 1 )	K-201- QB842-001	○	○	下関市菊川町大字縦ノ木
1388	菊川町縦ノ木 (一)( 2 )	K-201- QB842-002	○	○	下関市菊川町大字縦ノ木
1389	菊川町縦ノ木 (一)( 3 )	K-201- QB842-003	○	○	下関市菊川町大字縦ノ木

No	箇所名	箇所番号	急傾斜		所在地
			警戒区域	特別警戒区域	
1390	菊川町吉賀 (一)( 2 )	K-201- QB834-003	○	○	下関市菊川町大字吉賀
1391	菊川町吉賀 (一)( 3 )	K-201- QB931-001	○	○	下関市菊川町大字吉賀
1392	菊川町吉賀 (一)( 4 )	K-201- QB931-002	○	○	下関市菊川町大字吉賀
1393	菊川町吉賀 (一)( 5 )	K-201- QB931-004	○	○	下関市菊川町大字吉賀
1394	菊川町吉賀 (一)( 6 )	K-201- QB931-005	○	○	下関市菊川町大字吉賀
1395	豊田町阿座上 (一)( 1 )	K-201- QB642-011	○	○	下関市豊田町大字阿座上
1396	豊田町荒木 (一)( 1 )	K-201- QB441-006	○	○	下関市豊田町大字荒木
1397	豊田町荒木 (一)( 2 )	K-201- QB441-007	○	—	下関市豊田町大字荒木
1398	豊田町荒木 (一)( 3 )	K-201- QB441-009	○	○	下関市豊田町大字荒木
1399	豊田町荒木 (一)( 4 )	K-201- QB441-010	○	○	下関市豊田町大字荒木
1400	豊田町荒木 (一)( 5 )	K-201- QB441-011	○	○	下関市豊田町大字荒木、豊田町大字一ノ俣
1401	豊田町一ノ俣 (一)( 1 )	K-201- QB341-003	○	○	下関市豊田町大字一ノ俣
1402	豊田町一ノ俣 (一)( 2 )	K-201- QB341-004	○	○	下関市豊田町大字一ノ俣
1403	豊田町一ノ俣 (一)( 3 )	K-201- QB341-005	○	○	下関市豊田町大字一ノ俣
1404	豊田町一ノ俣 (一)( 4 )	K-201- QB341-006	○	○	下関市豊田町大字一ノ俣
1405	豊田町一ノ俣 (一)( 5 )	K-201- QB341-007	○	○	下関市豊田町大字一ノ俣
1406	豊田町一ノ俣 (一)( 6 )	K-201- QB341-008	○	○	下関市豊田町大字一ノ俣
1407	豊田町一ノ俣 (一)( 7 )	K-201- QB341-009	○	○	下関市豊田町大字一ノ俣
1408	豊田町一ノ俣 (一)( 8 )	K-201- QB341-011	○	○	下関市豊田町大字一ノ俣
1409	豊田町一ノ俣 (一)( 9 )	K-201- QB342-001	○	○	下関市豊田町大字一ノ俣
1410	豊田町一ノ俣 (一)( 10 )	K-201- QB342-002	○	○	下関市豊田町大字一ノ俣
1411	豊田町一ノ俣 (一)( 11 )	K-201- QB343-004	○	○	下関市豊田町大字一ノ俣
1412	豊田町一ノ俣 (一)( 12 )	K-201- QB343-005	○	○	下関市豊田町大字一ノ俣
1413	豊田町一ノ俣 (一)( 13 )	K-201- QB344-001	○	○	下関市豊田町大字一ノ俣
1414	豊田町一ノ俣 (一)( 14 )	K-201- QB344-002	○	○	下関市豊田町大字一ノ俣
1415	豊田町一ノ俣 (一)( 15 )	K-201- QB344-003	○	○	下関市豊田町大字一ノ俣
1416	豊田町一ノ俣 (一)( 16 )	K-201- QB344-004	○	○	下関市豊田町大字一ノ俣
1417	豊田町一ノ俣 (一)( 17 )	K-201- QB344-005	○	○	下関市豊田町大字一ノ俣
1418	豊田町一ノ俣 (一)( 18 )	K-201- QB344-006	○	○	下関市豊田町大字一ノ俣
1419	豊田町一ノ俣 (一)( 19 )	K-201- QB344-007	○	○	下関市豊田町大字一ノ俣
1420	豊田町一ノ俣 (一)( 20 )	K-201- QB344-008	○	○	下関市豊田町大字一ノ俣
1421	豊田町一ノ俣 (一)( 21 )	K-201- QB344-009	○	○	下関市豊田町大字一ノ俣
1422	豊田町一ノ俣 (一)( 22 )	K-201- QB344-010	○	○	下関市豊田町大字一ノ俣
1423	豊田町一ノ俣 (一)( 23 )	K-201- QB344-011	○	○	下関市豊田町大字一ノ俣
1424	豊田町一ノ俣 (一)( 24 )	K-201- QB344-013	○	○	下関市豊田町大字一ノ俣
1425	豊田町一ノ俣 (一)( 25 )	K-201- QB344-014	○	○	下関市豊田町大字一ノ俣
1426	豊田町一ノ俣 (一)( 26 )	K-201- QB344-015	○	○	下関市豊田町大字一ノ俣
1427	豊田町一ノ俣 (一)( 27 )	K-201- QB344-016	○	○	下関市豊田町大字一ノ俣
1428	豊田町一ノ俣 (一)( 28 )	K-201- QB344-017	○	○	下関市豊田町大字一ノ俣
1429	豊田町一ノ俣 (一)( 29 )	K-201- QB441-012	○	○	下関市豊田町大字一ノ俣
1430	豊田町一ノ俣 (一)( 30 )	K-201- QB441-013	○	○	下関市豊田町大字一ノ俣、豊田町大字浮石
1431	豊田町一ノ俣 (一)( 31 )	K-201- QB441-014	○	○	下関市豊田町大字一ノ俣
1432	豊田町一ノ俣 (一)( 32 )	K-201- QB441-015	○	○	下関市豊田町大字一ノ俣
1433	豊田町一ノ俣 (一)( 33 )	K-201- QB441-016	○	○	下関市豊田町大字一ノ俣
1434	豊田町一ノ俣 (一)( 34 )	K-201- QB441-017	○	○	下関市豊田町大字一ノ俣
1435	豊田町一ノ俣 (一)( 35 )	K-201- QB441-018	○	○	下関市豊田町大字一ノ俣
1436	豊田町一ノ俣 (一)( 36 )	K-201- QB344-019	○	○	下関市豊田町大字一ノ俣
1437	豊田町稲見 (一)( 1 )	K-201- QB451-001	○	○	下関市豊田町大字稲見
1438	豊田町稲見 (一)( 2 )	K-201- QB451-002	○	○	下関市豊田町大字稲見
1439	豊田町稲見 (一)( 3 )	K-201- QB451-003	○	○	下関市豊田町大字稲見
1440	豊田町稲見 (一)( 4 )	K-201- QB453-001	○	○	下関市豊田町大字稲見
1441	豊田町稲見 (一)( 5 )	K-201- QB453-002	○	○	下関市豊田町大字稲見
1442	豊田町稲見 (一)( 6 )	K-201- QB453-003	○	○	下関市豊田町大字稲見
1443	豊田町稲見 (一)( 7 )	K-201- QB453-004	○	○	下関市豊田町大字稲見
1444	豊田町稲見 (一)( 8 )	K-201- QB453-005	○	○	下関市豊田町大字稲見
1445	豊田町稲見 (一)( 9 )	K-201- QB453-006	○	○	下関市豊田町大字稲見
1446	豊田町稲見 (一)( 10 )	K-201- QB453-007	○	○	下関市豊田町大字稲見
1447	豊田町稲見 (一)( 11 )	K-201- QB453-008	○	○	下関市豊田町大字稲見



No	箇所名	箇所番号	急傾斜		所在地
			警戒区域	特別警戒区域	
1448	豊田町稲見 (一)( 12 )	K-201- QB453-009	○	○	下関市豊田町大字稲見
1449	豊田町稲見 (一)( 13 )	K-201- QB453-010	○	○	下関市豊田町大字稲見
1450	豊田町稲見 (一)( 14 )	K-201- QB453-011	○	○	下関市豊田町大字稲見
1451	豊田町稲見 (一)( 15 )	K-201- QB453-012	○	○	下関市豊田町大字稲見
1452	豊田町稲見 (一)( 16 )	K-201- QB551-001	○	○	下関市豊田町大字稲見
1453	豊田町稲見 (一)( 17 )	K-201- QB551-002	○	○	下関市豊田町大字稲見
1454	豊田町稲見 (一)( 18 )	K-201- QB551-003	○	○	下関市豊田町大字稲見
1455	豊田町稲見 (一)( 19 )	K-201- QB551-004	○	○	下関市豊田町大字稲見
1456	豊田町稲見 (一)( 20 )	K-201- QB551-005	○	○	下関市豊田町大字稲見
1457	豊田町今出 (一)( 1 )	K-201- QB461-006	○	○	下関市豊田町大字今出
1458	豊田町今出 (一)( 2 )	K-201- QB461-007	○	○	下関市豊田町大字今出
1459	豊田町今出 (一)( 3 )	K-201- QB461-008	○	○	下関市豊田町大字今出
1460	豊田町今出 (一)( 4 )	K-201- QB462-002	○	○	下関市豊田町大字今出
1461	豊田町今出 (一)( 5 )	K-201- QB462-003	○	○	下関市豊田町大字今出
1462	豊田町今出 (一)( 6 )	K-201- QB462-005	○	○	下関市豊田町大字今出
1463	豊田町今出 (一)( 7 )	K-201- QB462-006	○	○	下関市豊田町大字今出
1464	豊田町今出 (一)( 8 )	K-201- QB462-007	○	○	下関市豊田町大字今出
1465	豊田町今出 (一)( 9 )	K-201- QB462-008	○	○	下関市豊田町大字今出
1466	豊田町今出 (一)( 10 )	K-201- QB462-009	○	○	下関市豊田町大字今出
1467	豊田町今出 (一)( 11 )	K-201- QB462-010	○	○	下関市豊田町大字今出
1468	豊田町今出 (一)( 12 )	K-201- QB462-011	○	○	下関市豊田町大字今出
1469	豊田町今出 (一)( 13 )	K-201- QB462-012	○	○	下関市豊田町大字今出
1470	豊田町今出 (一)( 14 )	K-201- QB462-013	○	○	下関市豊田町大字今出
1471	豊田町今出 (一)( 15 )	K-201- QB462-014	○	○	下関市豊田町大字今出
1472	豊田町今出 (一)( 16 )	K-201- QB462-015	○	○	下関市豊田町大字今出
1473	豊田町今出 (一)( 17 )	K-201- QB462-016	○	○	下関市豊田町大字今出
1474	豊田町今出 (一)( 18 )	K-201- QB462-017	○	○	下関市豊田町大字今出
1475	豊田町今出 (一)( 19 )	K-201- QB462-018	○	○	下関市豊田町大字今出
1476	豊田町今出 (一)( 20 )	K-201- QB462-019	○	○	下関市豊田町大字今出
1477	豊田町今出 (一)( 21 )	K-201- QB462-020	○	○	下関市豊田町大字今出
1478	豊田町今出 (一)( 22 )	K-201- QB463-006	○	○	下関市豊田町大字今出
1479	豊田町今出 (一)( 23 )	K-201- QB463-008	○	○	下関市豊田町大字今出
1480	豊田町今出 (一)( 24 )	K-201- QB463-009	○	○	下関市豊田町大字今出
1481	豊田町今出 (一)( 25 )	K-201- QB464-001	○	○	下関市豊田町大字今出
1482	豊田町今出 (一)( 26 )	K-201- QB464-002	○	○	下関市豊田町大字今出
1483	豊田町今出 (一)( 27 )	K-201- QB464-003	○	○	下関市豊田町大字今出
1484	豊田町今出 (一)( 28 )	K-201- QB464-004	○	○	下関市豊田町大字今出
1485	豊田町今出 (一)( 29 )	K-201- QB464-005	○	○	下関市豊田町大字今出
1486	豊田町今出 (一)( 30 )	K-201- QB464-006	○	○	下関市豊田町大字今出
1487	豊田町浮石 (一)( 1 )	K-201- QB434-010	○	○	下関市豊田町大字浮石
1488	豊田町浮石 (一)( 2 )	K-201- QB434-011	○	○	下関市豊田町大字浮石
1489	豊田町浮石 (一)( 3 )	K-201- QB434-012	○	○	下関市豊田町大字浮石
1490	豊田町浮石 (一)( 4 )	K-201- QB434-013	○	○	下関市豊田町大字浮石
1491	豊田町浮石 (一)( 5 )	K-201- QB434-014	○	○	下関市豊田町大字浮石
1492	豊田町浮石 (一)( 6 )	K-201- QB441-008	○	○	下関市豊田町大字浮石
1493	豊田町浮石 (一)( 7 )	K-201- QB442-003	○	○	下関市豊田町大字浮石
1494	豊田町浮石 (一)( 8 )	K-201- QB443-002	○	○	下関市豊田町大字浮石
1495	豊田町浮石 (一)( 9 )	K-201- QB443-003	○	○	下関市豊田町大字浮石
1496	豊田町浮石 (一)( 10 )	K-201- QB443-006	○	○	下関市豊田町大字浮石
1497	豊田町浮石 (一)( 11 )	K-201- QB443-007	○	○	下関市豊田町大字浮石
1498	豊田町浮石 (一)( 12 )	K-201- QB443-008	○	○	下関市豊田町大字浮石
1499	豊田町浮石 (一)( 13 )	K-201- QB443-011	○	○	下関市豊田町大字浮石
1500	豊田町浮石 (一)( 14 )	K-201- QB443-012	○	○	下関市豊田町大字浮石
1501	豊田町浮石 (一)( 15 )	K-201- QB443-013	○	○	下関市豊田町大字浮石
1502	豊田町浮石 (一)( 16 )	K-201- QB443-014	○	○	下関市豊田町大字浮石
1503	豊田町浮石 (一)( 17 )	K-201- QB443-015	○	○	下関市豊田町大字浮石
1504	豊田町浮石 (一)( 18 )	K-201- QB444-001	○	○	下関市豊田町大字浮石
1505	豊田町浮石 (一)( 19 )	K-201- QB444-002	○	○	下関市豊田町大字浮石

No	箇所名	箇所番号	急傾斜		所在地
			警戒区域	特別警戒区域	
1506	豊田町浮石 (一)( 20 )	K-201- QB444-003	○	○	下関市豊田町大字浮石
1507	豊田町浮石 (一)( 21 )	K-201- QB541-001	○	○	下関市豊田町大字浮石
1508	豊田町浮石 (一)( 22 )	K-201- QB541-002	○	○	下関市豊田町大字浮石
1509	豊田町浮石 (一)( 23 )	K-201- QB541-003	○	○	下関市豊田町大字浮石
1510	豊田町浮石 (一)( 24 )	K-201- QB541-010	○	○	下関市豊田町大字浮石
1511	豊田町浮石 (一)( 25 )	K-201- QB541-011	○	○	下関市豊田町大字浮石
1512	豊田町浮石 (一)( 26 )	K-201- QB541-012	○	○	下関市豊田町大字浮石
1513	豊田町浮石 (一)( 27 )	K-201- QB541-013	○	○	下関市豊田町大字浮石
1514	豊田町浮石 (一)( 28 )	K-201- QB541-014	○	○	下関市豊田町大字浮石
1515	豊田町浮石 (一)( 29 )	K-201- QB441-021	○	○	下関市豊田町大字浮石
1516	豊田町浮石 (一)( 30 )	K-201- QB442-006	○	○	下関市豊田町大字浮石
1517	豊田町浮石 (一)( 31 )	K-201- QB443-017	○	○	下関市豊田町大字浮石
1518	豊田町浮石 (一)( 32 )	K-201- QB444-014	○	○	下関市豊田町大字浮石
1519	豊田町浮石 (一)( 33 )	K-201- QB444-016	○	○	下関市豊田町大字浮石
1520	豊田町浮石 (一)( 34 )	K-201- QB541-016	○	○	下関市豊田町大字浮石
1521	豊田町浮石 (一)( 35 )	K-201- QB541-017	○	○	下関市豊田町大字浮石
1522	豊田町浮石 (一)( 36 )	K-201- QB543-025	○	○	下関市豊田町大字浮石
1523	豊田町宇内 (一)( 1 )	K-201- QB444-005	○	○	下関市豊田町大字宇内
1524	豊田町宇内 (一)( 2 )	K-201- QB444-006	○	○	下関市豊田町大字宇内
1525	豊田町宇内 (一)( 3 )	K-201- QB444-007	○	○	下関市豊田町大字宇内
1526	豊田町宇内 (一)( 4 )	K-201- QB444-009	○	○	下関市豊田町大字宇内
1527	豊田町宇内 (一)( 5 )	K-201- QB444-010	○	○	下関市豊田町大字宇内
1528	豊田町宇内 (一)( 6 )	K-201- QB444-011	○	○	下関市豊田町大字宇内
1529	豊田町宇内 (一)( 7 )	K-201- QB444-012	○	○	下関市豊田町大字宇内
1530	豊田町宇内 (一)( 8 )	K-201- QB444-013	○	○	下関市豊田町大字宇内
1531	豊田町宇内 (一)( 9 )	K-201- QB542-001	○	○	下関市豊田町大字宇内、豊田町大字金道
1532	豊田町宇内 (一)( 10 )	K-201- QB542-002	○	○	下関市豊田町大字宇内
1533	豊田町宇内 (一)( 11 )	K-201- QB542-003	○	○	下関市豊田町大字宇内
1534	豊田町宇内 (一)( 12 )	K-201- QB542-004	○	○	下関市豊田町大字宇内
1535	豊田町宇内 (一)( 13 )	K-201- QB542-005	○	○	下関市豊田町大字宇内
1536	豊田町宇内 (一)( 14 )	K-201- QB542-006	○	○	下関市豊田町大字宇内
1537	豊田町宇内 (一)( 15 )	K-201- QB542-007	○	○	下関市豊田町大字宇内
1538	豊田町宇内 (一)( 16 )	K-201- QB542-008	○	○	下関市豊田町大字宇内
1539	豊田町宇内 (一)( 17 )	K-201- QB542-009	○	○	下関市豊田町大字宇内
1540	豊田町江良 (一)( 1 )	K-201- QB643-002	○	○	下関市豊田町大字江良
1541	豊田町江良 (一)( 2 )	K-201- QB643-003	○	○	下関市豊田町大字江良
1542	豊田町江良 (一)( 3 )	K-201- QB643-004	○	○	下関市豊田町大字江良
1543	豊田町江良 (一)( 4 )	K-201- QB741-001	○	○	下関市豊田町大字江良
1544	豊田町江良 (一)( 5 )	K-201- QB741-002	○	○	下関市豊田町大字江良
1545	豊田町江良 (一)( 6 )	K-201- QB741-003	○	○	下関市豊田町大字江良
1546	豊田町江良 (一)( 7 )	K-201- QB741-004	○	○	下関市豊田町大字江良
1547	豊田町江良 (一)( 8 )	K-201- QB741-006	○	○	下関市豊田町大字江良
1548	豊田町江良 (一)( 9 )	K-201- QB741-007	○	○	下関市豊田町大字江良
1549	豊田町江良 (一)( 10 )	K-201- QB643-005	○	○	下関市豊田町大字江良
1550	豊田町大河内 (一)( 1 )	K-201- QB552-003	○	○	下関市豊田町大字大河内
1551	豊田町大河内 (一)( 2 )	K-201- QB552-004	○	○	下関市豊田町大字大河内
1552	豊田町大河内 (一)( 3 )	K-201- QB552-005	○	○	下関市豊田町大字大河内
1553	豊田町大河内 (一)( 4 )	K-201- QB552-006	○	○	下関市豊田町大字大河内
1554	豊田町大河内 (一)( 5 )	K-201- QB552-007	○	○	下関市豊田町大字大河内
1555	豊田町大河内 (一)( 6 )	K-201- QB552-008	○	○	下関市豊田町大字大河内
1556	豊田町大河内 (一)( 7 )	K-201- QB552-010	○	○	下関市豊田町大字大河内
1557	豊田町大河内 (一)( 9 )	K-201- QB552-012	○	○	下関市豊田町大字大河内
1558	豊田町大河内 (一)( 10 )	K-201- QB552-013	○	○	下関市豊田町大字大河内
1559	豊田町城戸 (一)( 1 )	K-201- QB743-004	○	○	下関市豊田町大字城戸
1560	豊田町城戸 (一)( 2 )	K-201- QB743-006	○	○	下関市豊田町大字城戸、菊川町大字西中山
1561	豊田町金道 (一)( 1 )	K-201- QB541-015	○	○	下関市豊田町大字金道
1562	豊田町金道 (一)( 2 )	K-201- QB542-010	○	○	下関市豊田町大字金道
1563	豊田町金道 (一)( 4 )	K-201- QB542-012	○	○	下関市豊田町大字金道

No	箇所名	箇所番号	急傾斜		所在地
			警戒区域	特別警戒区域	
1564	豊田町金道 (一)( 5 )	K-201- QB542-013	○	○	下関市豊田町大字金道
1565	豊田町金道 (一)( 7 )	K-201- QB544-002	○	○	下関市豊田町大字金道
1566	豊田町金道 (一)( 8 )	K-201- QB544-003	○	○	下関市豊田町大字金道
1567	豊田町金道 (一)( 9 )	K-201- QB544-004	○	○	下関市豊田町大字金道
1568	豊田町佐野 (一)( 1 )	K-201- QB343-001	○	○	下関市豊田町大字佐野
1569	豊田町佐野 (一)( 2 )	K-201- QB343-002	○	○	下関市豊田町大字佐野
1570	豊田町佐野 (一)( 3 )	K-201- QB343-003	○	○	下関市豊田町大字佐野
1571	豊田町佐野 (一)( 4 )	K-201- QB343-006	○	○	下関市豊田町大字佐野
1572	豊田町佐野 (一)( 5 )	K-201- QB441-001	○	○	下関市豊田町大字佐野
1573	豊田町佐野 (一)( 6 )	K-201- QB441-002	○	○	下関市豊田町大字佐野
1574	豊田町佐野 (一)( 7 )	K-201- QB441-003	○	○	下関市豊田町大字佐野
1575	豊田町佐野 (一)( 8 )	K-201- QB441-004	○	○	下関市豊田町大字佐野
1576	豊田町佐野 (一)( 9 )	K-201- QB441-005	○	○	下関市豊田町大字佐野
1577	豊田町地吉 (一)( 1 )	K-201- QB452-001	○	○	下関市豊田町大字地吉
1578	豊田町地吉 (一)( 2 )	K-201- QB452-003	○	○	下関市豊田町大字地吉
1579	豊田町地吉 (一)( 3 )	K-201- QB454-001	○	○	下関市豊田町大字地吉
1580	豊田町地吉 (一)( 4 )	K-201- QB461-001	○	○	下関市豊田町大字地吉
1581	豊田町地吉 (一)( 5 )	K-201- QB461-002	○	○	下関市豊田町大字地吉
1582	豊田町地吉 (一)( 6 )	K-201- QB461-003	○	○	下関市豊田町大字地吉
1583	豊田町地吉 (一)( 7 )	K-201- QB461-004	○	○	下関市豊田町大字地吉
1584	豊田町地吉 (一)( 8 )	K-201- QB461-005	○	○	下関市豊田町大字地吉
1585	豊田町地吉 (一)( 9 )	K-201- QB461-009	○	○	下関市豊田町大字地吉
1586	豊田町地吉 (一)( 10 )	K-201- QB463-001	○	○	下関市豊田町大字地吉
1587	豊田町地吉 (一)( 11 )	K-201- QB463-002	○	○	下関市豊田町大字地吉
1588	豊田町地吉 (一)( 12 )	K-201- QB463-003	○	○	下関市豊田町大字地吉、豊田町大字大河内
1589	豊田町地吉 (一)( 13 )	K-201- QB463-004	○	○	下関市豊田町大字地吉、豊田町大字大河内
1590	豊田町地吉 (一)( 14 )	K-201- QB463-005	○	○	下関市豊田町大字地吉、豊田町大字大河内
1591	豊田町地吉 (一)( 15 )	K-201- QB463-011	○	○	下関市豊田町大字地吉
1592	豊田町鷹子 (一)( 1 )	K-201- QB543-002	○	○	下関市豊田町大字鷹子、豊田町大字八道
1593	豊田町鷹子 (一)( 2 )	K-201- QB543-003	○	○	下関市豊田町大字鷹子
1594	豊田町鷹子 (一)( 3 )	K-201- QB543-004	○	○	下関市豊田町大字鷹子
1595	豊田町鷹子 (一)( 4 )	K-201- QB543-005	○	○	下関市豊田町大字鷹子
1596	豊田町鷹子 (一)( 5 )	K-201- QB543-017	○	○	下関市豊田町大字鷹子、豊田町大字八道
1597	豊田町鷹子 (一)( 6 )	K-201- QB543-018	○	○	下関市豊田町大字鷹子
1598	豊田町鷹子 (一)( 7 )	K-201- QB543-019	○	○	下関市豊田町大字鷹子
1599	豊田町鷹子 (一)( 8 )	K-201- QB543-020	○	○	下関市豊田町大字鷹子
1600	豊田町鷹子 (一)( 9 )	K-201- QB641-001	○	○	下関市豊田町大字鷹子
1601	豊田町鷹子 (一)( 10 )	K-201- QB641-002	○	○	下関市豊田町大字鷹子
1602	豊田町鷹子 (一)( 11 )	K-201- QB641-003	○	○	下関市豊田町大字鷹子
1603	豊田町鷹子 (一)( 12 )	K-201- QB641-004	○	○	下関市豊田町大字鷹子
1604	豊田町高山 (一)( 1 )	K-201- QB742-004	○	○	下関市豊田町大字高山
1605	豊田町高山 (一)( 2 )	K-201- QB742-005	○	○	下関市豊田町大字高山
1606	豊田町高山 (一)( 3 )	K-201- QB744-002	○	○	下関市豊田町大字高山
1607	豊田町手洗 (一)( 1 )	K-201- QB741-011	○	○	下関市豊田町大字手洗、豊田町大字江良
1608	豊田町手洗 (一)( 2 )	K-201- QB741-012	○	○	下関市豊田町大字手洗、豊田町大字西長野
1609	豊田町手洗 (一)( 3 )	K-201- QB742-001	○	○	下関市豊田町大字手洗
1610	豊田町手洗 (一)( 4 )	K-201- QB742-002	○	○	下関市豊田町大字手洗
1611	豊田町手洗 (一)( 5 )	K-201- QB742-003	○	○	下関市豊田町大字手洗
1612	豊田町殿居 (一)( 1 )	K-201- QB332-001	○	○	下関市豊田町大字殿居
1613	豊田町殿居 (一)( 2 )	K-201- QB334-001	○	○	下関市豊田町大字殿居
1614	豊田町殿居 (一)( 3 )	K-201- QB334-002	○	○	下関市豊田町大字殿居
1615	豊田町殿居 (一)( 4 )	K-201- QB334-003	○	○	下関市豊田町大字殿居
1616	豊田町殿居 (一)( 5 )	K-201- QB334-004	○	○	下関市豊田町大字殿居
1617	豊田町殿居 (一)( 6 )	K-201- QB334-005	○	○	下関市豊田町大字殿居
1618	豊田町殿居 (一)( 7 )	K-201- QB341-001	○	○	下関市豊田町大字殿居
1619	豊田町殿居 (一)( 8 )	K-201- QB432-002	○	○	下関市豊田町大字殿居
1620	豊田町殿居 (一)( 9 )	K-201- QB432-003	○	○	下関市豊田町大字殿居
1621	豊田町殿居 (一)( 10 )	K-201- QB432-004	○	○	下関市豊田町大字殿居

No	箇所名	箇所番号	急傾斜		所在地
			警戒区域	特別警戒区域	
1622	豊田町殿居 (一)( 11 )	K-201- QB432-005	○	○	下関市豊田町大字殿居
1623	豊田町殿居 (一)( 12 )	K-201- QB432-006	○	○	下関市豊田町大字殿居
1624	豊田町殿居 (一)( 13 )	K-201- QB432-007	○	○	下関市豊田町大字殿居
1625	豊田町殿居 (一)( 14 )	K-201- QB432-008	○	○	下関市豊田町大字殿居
1626	豊田町殿居 (一)( 15 )	K-201- QB432-009	○	○	下関市豊田町大字殿居
1627	豊田町殿居 (一)( 16 )	K-201- QB432-010	○	○	下関市豊田町大字殿居
1628	豊田町殿居 (一)( 17 )	K-201- QB432-011	○	○	下関市豊田町大字殿居
1629	豊田町殿居 (一)( 18 )	K-201- QB432-013	○	○	下関市豊田町大字殿居
1630	豊田町殿居 (一)( 19 )	K-201- QB432-014	○	○	下関市豊田町大字殿居
1631	豊田町殿居 (一)( 20 )	K-201- QB432-015	○	○	下関市豊田町大字殿居
1632	豊田町殿敷 (一)( 1 )	K-201- QB553-003	○	○	下関市豊田町大字殿敷
1633	豊田町殿敷 (一)( 2 )	K-201- QB553-004	○	○	下関市豊田町大字殿敷
1634	豊田町殿敷 (一)( 3 )	K-201- QB553-005	○	○	下関市豊田町大字殿敷
1635	豊田町殿敷 (一)( 4 )	K-201- QB553-006	○	○	下関市豊田町大字殿敷、豊田町大字檜原
1636	豊田町殿敷 (一)( 6 )	K-201- QB553-009	○	○	下関市豊田町大字殿敷
1637	豊田町殿敷 (一)( 7 )	K-201- QB553-010	○	○	下関市豊田町大字殿敷
1638	豊田町殿敷 (一)( 8 )	K-201- QB554-001	○	○	下関市豊田町大字殿敷
1639	豊田町殿敷 (一)( 9 )	K-201- QB554-002	○	○	下関市豊田町大字殿敷
1640	豊田町殿敷 (一)( 10 )	K-201- QB554-003	○	○	下関市豊田町大字殿敷
1641	豊田町殿敷 (一)( 11 )	K-201- QB554-004	○	○	下関市豊田町大字殿敷
1642	豊田町殿敷 (一)( 12 )	K-201- QB554-005	○	○	下関市豊田町大字殿敷
1643	豊田町殿敷 (一)( 13 )	K-201- QB642-003	○	○	下関市豊田町大字殿敷、豊田町大字矢田
1644	豊田町殿敷 (一)( 14 )	K-201- QB642-004	○	○	下関市豊田町大字殿敷
1645	豊田町殿敷 (一)( 15 )	K-201- QB642-013	○	○	下関市豊田町大字殿敷
1646	豊田町殿敷 (一)( 16 )	K-201- QB644-001	○	○	下関市豊田町大字殿敷
1647	豊田町殿敷 (一)( 17 )	K-201- QB651-005	○	○	下関市豊田町大字殿敷
1648	豊田町殿敷 (一)( 18 )	K-201- QB651-009	○	○	下関市豊田町大字殿敷
1649	豊田町殿敷 (一)( 19 )	K-201- QB651-010	○	○	下関市豊田町大字殿敷
1650	豊田町殿敷 (一)( 20 )	K-201- QB651-012	○	○	下関市豊田町大字殿敷
1651	豊田町殿敷 (一)( 21 )	K-201- QB751-001	○	○	下関市豊田町大字殿敷
1652	豊田町殿敷 (一)( 22 )	K-201- QB751-002	○	○	下関市豊田町大字殿敷
1653	豊田町殿敷 (一)( 23 )	K-201- QB751-003	○	○	下関市豊田町大字殿敷、豊田町大字日野
1654	豊田町殿敷 (一)( 24 )	K-201- QB751-004	○	○	下関市豊田町大字殿敷、豊田町大字日野
1655	豊田町殿敷 (一)( 25 )	K-201- QB753-001	○	○	下関市豊田町大字殿敷
1656	豊田町殿敷 (一)( 26 )	K-201- QB754-002	○	○	下関市豊田町大字殿敷
1657	豊田町殿敷 (一)( 27 )	K-201- QB553-007	○	○	下関市豊田町大字殿敷
1658	豊田町殿敷 (一)( 28 )	K-201- QB553-011	○	○	下関市豊田町大字殿敷
1659	豊田町殿敷 (一)( 29 )	K-201- QB651-008	○	○	下関市豊田町大字殿敷
1660	豊田町檜原 (一)( 3 )	K-201- QB651-001	○	○	下関市豊田町大字檜原
1661	豊田町檜原 (一)( 4 )	K-201- QB651-002	○	○	下関市豊田町大字檜原
1662	豊田町檜原 (一)( 5 )	K-201- QB651-003	○	○	下関市豊田町大字檜原
1663	豊田町檜原 (一)( 7 )	K-201- QB651-014	○	○	下関市豊田町大字檜原
1664	豊田町西長野 (一)( 1 )	K-201- QB741-008	○	○	下関市豊田町大字西長野、豊田町大字手洗
1665	豊田町西長野 (一)( 2 )	K-201- QB741-009	○	○	下関市豊田町大字西長野
1666	豊田町西長野 (一)( 3 )	K-201- QB741-010	○	○	下関市豊田町大字西長野
1667	豊田町庭田 (一)( 1 )	K-201- QB641-006	○	○	下関市豊田町大字庭田、豊田町大字鷹子
1668	豊田町庭田 (一)( 2 )	K-201- QB641-007	○	○	下関市豊田町大字庭田、豊田町大字鷹子
1669	豊田町庭田 (一)( 3 )	K-201- QB641-009	○	○	下関市豊田町大字庭田
1670	豊田町庭田 (一)( 4 )	K-201- QB641-010	○	○	下関市豊田町大字庭田
1671	豊田町庭田 (一)( 5 )	K-201- QB641-011	○	○	下関市豊田町大字庭田
1672	豊田町庭田 (一)( 6 )	K-201- QB641-015	○	○	下関市豊田町大字庭田
1673	豊田町東長野 (一)( 1 )	K-201- QB743-001	○	○	下関市豊田町大字東長野
1674	豊田町東長野 (一)( 2 )	K-201- QB743-003	○	○	下関市豊田町大字東長野
1675	豊田町東長野 (一)( 3 )	K-201- QB743-005	○	○	下関市豊田町大字東長野
1676	豊田町日野 (一)( 1 )	K-201- QB751-006	○	○	下関市豊田町大字日野
1677	豊田町柵路子 (一)( 1 )	K-201- QB432-012	○	○	下関市豊田町大字柵路子
1678	豊田町柵路子 (一)( 2 )	K-201- QB434-001	○	○	下関市豊田町大字柵路子
1679	豊田町柵路子 (一)( 3 )	K-201- QB434-003	○	○	下関市豊田町大字柵路子



No	箇所名	箇所番号	急傾斜		所在地
			警戒区域	特別警戒区域	
1738	豊田町八道 (一)( 9 )	K-201- QB541-006	○	○	下関市豊田町大字八道
1739	豊田町八道 (一)( 10 )	K-201- QB541-007	○	○	下関市豊田町大字八道
1740	豊田町八道 (一)( 11 )	K-201- QB543-001	○	○	下関市豊田町大字八道
1741	豊田町八道 (一)( 12 )	K-201- QB543-006	○	○	下関市豊田町大字八道、豊田町大字鷹子
1742	豊田町八道 (一)( 13 )	K-201- QB543-007	○	○	下関市豊田町大字八道
1743	豊田町八道 (一)( 14 )	K-201- QB543-009	○	○	下関市豊田町大字八道
1744	豊田町八道 (一)( 15 )	K-201- QB543-010	○	○	下関市豊田町大字八道
1745	豊田町八道 (一)( 16 )	K-201- QB543-012	○	○	下関市豊田町大字八道
1746	豊田町八道 (一)( 17 )	K-201- QB543-014	○	○	下関市豊田町大字八道
1747	豊田町八道 (一)( 18 )	K-201- QB543-015	○	○	下関市豊田町大字八道
1748	豊田町八道 (一)( 20 )	K-201- QB544-006	○	○	下関市豊田町大字八道
1749	豊田町八道 (一)( 21 )	K-201- QB544-007	○	○	下関市豊田町大字八道
1750	豊田町八道 (一)( 22 )	K-201- QB541-004	○	○	下関市豊田町大字八道
1751	豊田町八道 (一)( 23 )	K-201- QB541-018	○	○	下関市豊田町大字八道
1752	豊田町八道 (一)( 24 )	K-201- QB543-022	○	○	下関市豊田町大字八道
1753	豊田町矢田 (一)( 1 )	K-201- QB544-008	○	○	下関市豊田町大字矢田、豊田町大字八道
1754	豊田町矢田 (一)( 2 )	K-201- QB544-009	○	○	下関市豊田町大字矢田、豊田町大字八道
1755	豊田町矢田 (一)( 3 )	K-201- QB642-001	○	○	下関市豊田町大字矢田
1756	豊田町矢田 (一)( 4 )	K-201- QB642-002	○	—	下関市豊田町大字矢田
1757	豊田町矢田 (一)( 5 )	K-201- QB642-005	○	○	下関市豊田町大字矢田
1758	豊田町矢田 (一)( 6 )	K-201- QB642-007	○	○	下関市豊田町大字矢田
1759	豊田町矢田 (一)( 7 )	K-201- QB642-008	○	○	下関市豊田町大字矢田
1760	豊田町矢田 (一)( 8 )	K-201- QB642-009	○	○	下関市豊田町大字矢田
1761	豊田町矢田 (一)( 9 )	K-201- QB642-015	○	○	下関市豊田町大字矢田
1762	豊浦町川棚 (一)( 1 )	K-201- QB621-006	○	○	下関市豊浦町大字川棚
1763	豊浦町川棚 (一)( 2 )	K-201- QB621-007	○	○	下関市豊浦町大字川棚
1764	豊浦町川棚 (一)( 4 )	K-201- QB621-019	○	○	下関市豊浦町大字川棚
1765	豊浦町川棚 (一)( 5 )	K-201- QB621-020	○	○	下関市豊浦町大字川棚
1766	豊浦町川棚 (一)( 8 )	K-201- QB621-026	○	○	下関市豊浦町大字川棚
1767	豊浦町川棚 (一)( 11 )	K-201- QB621-030	○	○	下関市豊浦町大字川棚
1768	豊浦町川棚 (一)( 12 )	K-201- QB622-001	○	○	下関市豊浦町大字川棚
1769	豊浦町川棚 (一)( 13 )	K-201- QB622-002	○	○	下関市豊浦町大字川棚
1770	豊浦町川棚 (一)( 15 )	K-201- QB623-002	○	○	下関市豊浦町大字川棚
1771	豊浦町川棚 (一)( 16 )	K-201- QB623-003	○	○	下関市豊浦町大字川棚
1772	豊浦町川棚 (一)( 18 )	K-201- QB623-005	○	○	下関市豊浦町大字川棚
1773	豊浦町川棚 (一)( 19 )	K-201- QB623-006	○	○	下関市豊浦町大字川棚
1774	豊浦町川棚 (一)( 20 )	K-201- QB623-007	○	○	下関市豊浦町大字川棚
1775	豊浦町川棚 (一)( 21 )	K-201- QB623-008	○	○	下関市豊浦町大字川棚
1776	豊浦町川棚 (一)( 22 )	K-201- QB623-009	○	○	下関市豊浦町大字川棚
1777	豊浦町川棚 (一)( 23 )	K-201- QB623-010	○	○	下関市豊浦町大字川棚
1778	豊浦町川棚 (一)( 24 )	K-201- QB623-011	○	○	下関市豊浦町大字川棚
1779	豊浦町川棚 (一)( 25 )	K-201- QB623-012	○	○	下関市豊浦町大字川棚
1780	豊浦町川棚 (一)( 26 )	K-201- QB623-013	○	○	下関市豊浦町大字川棚
1781	豊浦町川棚 (一)( 27 )	K-201- QB623-014	○	○	下関市豊浦町大字川棚
1782	豊浦町川棚 (一)( 28 )	K-201- QB623-015	○	○	下関市豊浦町大字川棚
1783	豊浦町川棚 (一)( 29 )	K-201- QB623-017	○	○	下関市豊浦町大字川棚
1784	豊浦町川棚 (一)( 31 )	K-201- QB624-001	○	○	下関市豊浦町大字川棚
1785	豊浦町川棚 (一)( 32 )	K-201- QB624-002	○	○	下関市豊浦町大字川棚
1786	豊浦町川棚 (一)( 34 )	K-201- QB624-004	○	○	下関市豊浦町大字川棚
1787	豊浦町川棚 (一)( 35 )	K-201- QB624-005	○	○	下関市豊浦町大字川棚
1788	豊浦町川棚 (一)( 36 )	K-201- QB624-006	○	○	下関市豊浦町大字川棚
1789	豊浦町川棚 (一)( 37 )	K-201- QB624-007	○	○	下関市豊浦町大字川棚
1790	豊浦町川棚 (一)( 38 )	K-201- QB624-008	○	○	下関市豊浦町大字川棚
1791	豊浦町川棚 (一)( 39 )	K-201- QB624-009	○	○	下関市豊浦町大字川棚
1792	豊浦町川棚 (一)( 45 )	K-201- QB713-003	○	○	下関市豊浦町大字川棚、豊浦町大字小串
1793	豊浦町川棚 (一)( 46 )	K-201- QB713-004	○	○	下関市豊浦町大字川棚
1794	豊浦町川棚 (一)( 47 )	K-201- QB713-005	○	○	下関市豊浦町大字川棚
1795	豊浦町川棚 (一)( 48 )	K-201- QB713-006	○	○	下関市豊浦町大字川棚



No	箇所名	箇所番号	急傾斜		所在地
			警戒区域	特別警戒区域	
1854	豊浦町川棚 (一)( 113 )	K-201- QB811-016	○	○	下関市豊浦町大字川棚
1855	豊浦町川棚 (一)( 114 )	K-201- QB811-017	○	○	下関市豊浦町大字川棚
1856	豊浦町川棚 (一)( 115 )	K-201- QB811-018	○	○	下関市豊浦町大字川棚
1857	豊浦町川棚 (一)( 116 )	K-201- QB812-001	○	○	下関市豊浦町大字川棚
1858	豊浦町川棚 (一)( 117 )	K-201- QB812-002	○	○	下関市豊浦町大字川棚
1859	豊浦町川棚 (一)( 118 )	K-201- QB812-003	○	○	下関市豊浦町大字川棚
1860	豊浦町川棚 (一)( 119 )	K-201- QB812-004	○	○	下関市豊浦町大字川棚
1861	豊浦町川棚 (一)( 120 )	K-201- QB812-005	○	○	下関市豊浦町大字川棚
1862	豊浦町川棚 (一)( 121 )	K-201- QB812-006	○	○	下関市豊浦町大字川棚
1863	豊浦町川棚 (一)( 122 )	K-201- QB812-007	○	○	下関市豊浦町大字川棚
1864	豊浦町川棚 (一)( 123 )	K-201- QB812-008	○	○	下関市豊浦町大字川棚
1865	豊浦町川棚 (一)( 124 )	K-201- QB812-009	○	○	下関市豊浦町大字川棚
1866	豊浦町川棚 (一)( 125 )	K-201- QB812-010	○	○	下関市豊浦町大字川棚
1867	豊浦町川棚 (一)( 126 )	K-201- QB814-001	○	○	下関市豊浦町大字川棚
1868	豊浦町川棚 (一)( 128 )	K-201- QB814-003	○	○	下関市豊浦町大字川棚
1869	豊浦町川棚 (一)( 129 )	K-201- QB814-004	○	○	下関市豊浦町大字川棚
1870	豊浦町川棚 (一)( 130 )	K-201- QB814-005	○	○	下関市豊浦町大字川棚
1871	豊浦町川棚 (一)( 131 )	K-201- QB814-006	○	○	下関市豊浦町大字川棚
1872	豊浦町川棚 (一)( 132 )	K-201- QB814-007	○	○	下関市豊浦町大字川棚
1873	豊浦町川棚 (一)( 133 )	K-201- QB814-008	○	○	下関市豊浦町大字川棚
1874	豊浦町川棚 (一)( 134 )	K-201- QB814-010	○	○	下関市豊浦町大字川棚
1875	豊浦町川棚 (一)( 135 )	K-201- QB814-011	○	○	下関市豊浦町大字川棚
1876	豊浦町川棚 (一)( 136 )	K-201- QB814-012	○	—	下関市豊浦町大字川棚
1877	豊浦町川棚 (一)( 137 )	K-201- QB814-013	○	○	下関市豊浦町大字川棚
1878	豊浦町川棚 (一)( 138 )	K-201- QB814-014	○	○	下関市豊浦町大字川棚
1879	豊浦町川棚 (一)( 139 )	K-201- QB814-015	○	○	下関市豊浦町大字川棚
1880	豊浦町川棚 (一)( 140 )	K-201- QB713-017	○	○	下関市豊浦町大字川棚
1881	豊浦町川棚 (一)( 141 )	K-201- QB811-020	○	○	下関市豊浦町大字川棚
1882	豊浦町川棚 (一)( 142 )	K-201- QB811-022	○	○	下関市豊浦町大字川棚
1883	豊浦町川棚 (一)( 143 )	K-201- QB814-022	○	○	下関市豊浦町大字川棚
1884	豊浦町室津下 (一)( 1 )	K-201- QB803-001	○	○	下関市豊浦町大字室津下
1885	豊浦町室津下 (一)( 2 )	K-201- QB803-002	○	○	下関市豊浦町大字室津下
1886	豊浦町室津下 (一)( 3 )	K-201- QB803-003	○	○	下関市豊浦町大字室津下
1887	豊浦町室津下 (一)( 4 )	K-201- QB803-004	○	○	下関市豊浦町大字室津下
1888	豊浦町室津下 (一)( 5 )	K-201- QB803-005	○	○	下関市豊浦町大字室津下
1889	豊浦町室津下 (一)( 6 )	K-201- QB803-006	○	○	下関市豊浦町大字室津下
1890	豊浦町室津下 (一)( 7 )	K-201- QB803-007	○	○	下関市豊浦町大字室津下
1891	豊浦町室津下 (一)( 8 )	K-201- QB803-008	○	○	下関市豊浦町大字室津下
1892	豊浦町室津下 (一)( 9 )	K-201- QB803-009	○	○	下関市豊浦町大字室津下
1893	豊浦町室津下 (一)( 10 )	K-201- QB803-010	○	○	下関市豊浦町大字室津下
1894	豊浦町室津下 (一)( 11 )	K-201- QB803-011	○	○	下関市豊浦町大字室津下
1895	豊浦町室津下 (一)( 12 )	K-201- QB803-012	○	○	下関市豊浦町大字室津下
1896	豊浦町室津下 (一)( 13 )	K-201- QB803-013	○	—	下関市豊浦町大字室津下
1897	豊浦町室津下 (一)( 14 )	K-201- QB803-014	○	○	下関市豊浦町大字室津下
1898	豊浦町室津下 (一)( 15 )	K-201- QB804-001	○	○	下関市豊浦町大字室津下
1899	豊浦町室津下 (一)( 16 )	K-201- QB804-002	○	○	下関市豊浦町大字室津下
1900	豊浦町室津下 (一)( 17 )	K-201- QB902-021	○	○	下関市豊浦町大字室津下
1901	豊浦町室津上 (一)( 1 )	K-201- QB901-002	○	○	下関市豊浦町大字室津上
1902	豊浦町室津上 (一)( 2 )	K-201- QB901-003	○	○	下関市豊浦町大字室津上
1903	豊浦町室津上 (一)( 3 )	K-201- QB901-007	○	—	下関市豊浦町大字室津上
1904	豊浦町室津上 (一)( 4 )	K-201- QB901-008	○	○	下関市豊浦町大字室津上
1905	豊浦町室津上 (一)( 5 )	K-201- QB902-003	○	○	下関市豊浦町大字室津上
1906	豊浦町室津上 (一)( 6 )	K-201- QB902-004	○	○	下関市豊浦町大字室津上、豊浦町大字厚母郷
1907	豊浦町室津上 (一)( 7 )	K-201- QB902-013	○	○	下関市豊浦町大字室津上
1908	豊浦町室津上 (一)( 8 )	K-201- QB903-001	○	○	下関市豊浦町大字室津上
1909	豊浦町室津上 (一)( 9 )	K-201- QB903-002	○	○	下関市豊浦町大字室津上
1910	豊浦町室津上 (一)( 10 )	K-201- QB903-003	○	○	下関市豊浦町大字室津上
1911	豊浦町厚母郷 (一)( 1 )	K-201- QB902-006	○	○	下関市豊浦町大字厚母郷



No	箇所名	箇所番号	急傾斜		所在地
			警戒区域	特別警戒区域	
1912	豊浦町厚母郷 (一)( 4 )	K-201- QB902-009	○	○	下関市豊浦町大字厚母郷
1913	豊浦町厚母郷 (一)( 5 )	K-201- QB904-001	○	○	下関市豊浦町大字厚母郷
1914	豊浦町厚母郷 (一)( 6 )	K-201- QB904-002	○	○	下関市豊浦町大字厚母郷
1915	豊浦町厚母郷 (一)( 7 )	K-201- QB904-003	○	○	下関市豊浦町大字厚母郷
1916	豊浦町厚母郷 (一)( 8 )	K-201- QB904-004	○	○	下関市豊浦町大字厚母郷
1917	豊浦町厚母郷 (一)( 9 )	K-201- QB904-005	○	○	下関市豊浦町大字厚母郷
1918	豊浦町厚母郷 (一)( 10 )	K-201- QB904-006	○	—	下関市豊浦町大字厚母郷
1919	豊浦町厚母郷 (一)( 11 )	K-201- QB904-007	○	○	下関市豊浦町大字厚母郷
1920	豊浦町厚母郷 (一)( 12 )	K-201- QB904-008	○	○	下関市豊浦町大字厚母郷
1921	豊浦町厚母郷 (一)( 13 )	K-201- QB904-010	○	○	下関市豊浦町大字厚母郷
1922	豊浦町厚母郷 (一)( 14 )	K-201- QB904-011	○	○	下関市豊浦町大字厚母郷
1923	豊浦町厚母郷 (一)( 15 )	K-201- QB904-012	○	○	下関市豊浦町大字厚母郷、大字永田郷
1924	豊浦町厚母郷 (一)( 16 )	K-201- QB904-013	○	○	下関市豊浦町大字厚母郷
1925	豊浦町厚母郷 (一)( 17 )	K-201- QB911-015	○	○	下関市豊浦町大字厚母郷
1926	豊浦町黒井 (一)( 1 )	K-201- QB804-003	○	○	下関市豊浦町大字黒井
1927	豊浦町黒井 (一)( 2 )	K-201- QB804-004	○	○	下関市豊浦町大字黒井
1928	豊浦町黒井 (一)( 3 )	K-201- QB902-001	○	○	下関市豊浦町大字黒井
1929	豊浦町黒井 (一)( 4 )	K-201- QB902-002	○	○	下関市豊浦町大字黒井、豊浦町大字厚母郷
1930	豊浦町黒井 (一)( 5 )	K-201- QB902-010	○	—	下関市豊浦町大字黒井
1931	豊浦町黒井 (一)( 6 )	K-201- QB902-011	○	○	下関市豊浦町大字黒井
1932	豊浦町黒井 (一)( 7 )	K-201- QB911-001	○	○	下関市豊浦町大字黒井
1933	豊浦町黒井 (一)( 8 )	K-201- QB911-002	○	○	下関市豊浦町大字黒井
1934	豊浦町黒井 (一)( 9 )	K-201- QB911-003	○	○	下関市豊浦町大字黒井
1935	豊浦町黒井 (一)( 10 )	K-201- QB911-004	○	○	下関市豊浦町大字黒井
1936	豊浦町黒井 (一)( 11 )	K-201- QB913-003	○	○	下関市豊浦町大字黒井
1937	豊浦町黒井 (一)( 12 )	K-201- QB913-004	○	○	下関市豊浦町大字黒井
1938	豊浦町黒井 (一)( 14 )	K-201- QB913-006	○	—	下関市豊浦町大字黒井
1939	豊浦町黒井 (一)( 15 )	K-201- QB913-007	○	○	下関市豊浦町大字黒井
1940	豊浦町黒井 (一)( 17 )	K-201- QB913-009	○	○	下関市豊浦町大字黒井
1941	豊浦町黒井 (一)( 18 )	K-201- QB913-010	○	○	下関市豊浦町大字黒井
1942	豊浦町黒井 (一)( 20 )	K-201- QB902-018	○	○	下関市豊浦町大字黒井
1943	豊浦町吉永 (一)( 1 )	K-201- QB802-011	○	○	下関市豊浦町大字吉永
1944	豊浦町吉永 (一)( 2 )	K-201- QB811-013	○	○	下関市豊浦町大字吉永
1945	豊浦町吉永 (一)( 3 )	K-201- QB811-014	○	○	下関市豊浦町大字吉永
1946	豊浦町吉永 (一)( 4 )	K-201- QB813-001	○	○	下関市豊浦町大字吉永
1947	豊浦町吉永 (一)( 5 )	K-201- QB813-002	○	○	下関市豊浦町大字吉永
1948	豊浦町吉永 (一)( 6 )	K-201- QB813-003	○	○	下関市豊浦町大字吉永
1949	豊浦町吉永 (一)( 7 )	K-201- QB813-004	○	○	下関市豊浦町大字吉永
1950	豊浦町吉永 (一)( 8 )	K-201- QB813-005	○	○	下関市豊浦町大字吉永
1951	豊浦町吉永 (一)( 9 )	K-201- QB813-006	○	○	下関市豊浦町大字吉永
1952	豊浦町吉永 (一)( 10 )	K-201- QB813-007	○	○	下関市豊浦町大字吉永
1953	豊浦町吉永 (一)( 11 )	K-201- QB813-008	○	○	下関市豊浦町大字吉永
1954	豊浦町吉永 (一)( 13 )	K-201- QB813-010	○	○	下関市豊浦町大字吉永
1955	豊浦町吉永 (一)( 14 )	K-201- QB813-011	○	○	下関市豊浦町大字吉永
1956	豊浦町吉永 (一)( 15 )	K-201- QB813-012	○	○	下関市豊浦町大字吉永
1957	豊浦町吉永 (一)( 16 )	K-201- QB813-013	○	○	下関市豊浦町大字吉永
1958	豊浦町吉永 (一)( 17 )	K-201- QB813-014	○	○	下関市豊浦町大字吉永
1959	豊浦町吉永 (一)( 18 )	K-201- QB814-016	○	○	下関市豊浦町大字吉永、豊浦町大字川棚
1960	豊浦町吉永 (一)( 19 )	K-201- QB814-017	○	○	下関市豊浦町大字吉永
1961	豊浦町吉永 (一)( 20 )	K-201- QB912-001	○	○	下関市豊浦町大字吉永
1962	豊浦町涌田後地 (一)( 1 )	K-201- QB802-001	○	○	下関市豊浦町大字涌田後地
1963	豊浦町涌田後地 (一)( 2 )	K-201- QB802-002	○	○	下関市豊浦町大字涌田後地
1964	豊浦町涌田後地 (一)( 3 )	K-201- QB802-003	○	○	下関市豊浦町大字涌田後地
1965	豊浦町涌田後地 (一)( 4 )	K-201- QB802-004	○	○	下関市豊浦町大字涌田後地
1966	豊浦町涌田後地 (一)( 5 )	K-201- QB802-005	○	○	下関市豊浦町大字涌田後地
1967	豊浦町涌田後地 (一)( 6 )	K-201- QB802-006	○	○	下関市豊浦町大字涌田後地
1968	豊浦町涌田後地 (一)( 7 )	K-201- QB802-008	○	○	下関市豊浦町大字涌田後地
1969	豊浦町涌田後地 (一)( 8 )	K-201- QB802-009	○	○	下関市豊浦町大字涌田後地

No	箇所名	箇所番号	急傾斜		所在地
			警戒区域	特別警戒区域	
1970	豊浦町涌田後地 (一)( 9 )	K-201- QB802-010	○	○	下関市豊浦町大字涌田後地
1971	豊浦町涌田後地 (一)( 10 )	K-201- QB811-004	○	○	下関市豊浦町大字涌田後地、豊浦町大字吉永
1972	豊浦町涌田後地 (一)( 11 )	K-201- QB811-012	○	○	下関市豊浦町大字涌田後地
1973	豊浦町涌田後地 (一)( 12 )	K-201- QB802-015	○	○	下関市豊浦町大字涌田後地
1974	豊浦町字賀 (一)( 1 )	K-201- QB413-004	○	○	下関市豊浦町大字字賀
1975	豊浦町字賀 (一)( 2 )	K-201- QB511-001	○	○	下関市豊浦町大字字賀
1976	豊浦町字賀 (一)( 3 )	K-201- QB511-002	○	○	下関市豊浦町大字字賀
1977	豊浦町字賀 (一)( 4 )	K-201- QB511-003	○	○	下関市豊浦町大字字賀
1978	豊浦町字賀 (一)( 5 )	K-201- QB511-004	○	○	下関市豊浦町大字字賀
1979	豊浦町字賀 (一)( 6 )	K-201- QB512-001	○	○	下関市豊浦町大字字賀
1980	豊浦町字賀 (一)( 7 )	K-201- QB512-002	○	○	下関市豊浦町大字字賀
1981	豊浦町字賀 (一)( 8 )	K-201- QB512-003	○	○	下関市豊浦町大字字賀
1982	豊浦町字賀 (一)( 9 )	K-201- QB512-004	○	○	下関市豊浦町大字字賀
1983	豊浦町字賀 (一)( 10 )	K-201- QB512-005	○	○	下関市豊浦町大字字賀
1984	豊浦町字賀 (一)( 11 )	K-201- QB512-006	○	○	下関市豊浦町大字字賀
1985	豊浦町字賀 (一)( 12 )	K-201- QB512-007	○	○	下関市豊浦町大字字賀
1986	豊浦町字賀 (一)( 13 )	K-201- QB512-008	○	○	下関市豊浦町大字字賀
1987	豊浦町字賀 (一)( 15 )	K-201- QB513-001	○	○	下関市豊浦町大字字賀
1988	豊浦町字賀 (一)( 16 )	K-201- QB513-002	○	○	下関市豊浦町大字字賀
1989	豊浦町字賀 (一)( 17 )	K-201- QB513-003	○	○	下関市豊浦町大字字賀
1990	豊浦町字賀 (一)( 18 )	K-201- QB513-004	○	○	下関市豊浦町大字字賀
1991	豊浦町字賀 (一)( 19 )	K-201- QB513-005	○	○	下関市豊浦町大字字賀
1992	豊浦町字賀 (一)( 20 )	K-201- QB513-006	○	○	下関市豊浦町大字字賀
1993	豊浦町字賀 (一)( 21 )	K-201- QB513-007	○	○	下関市豊浦町大字字賀
1994	豊浦町字賀 (一)( 22 )	K-201- QB514-001	○	○	下関市豊浦町大字字賀
1995	豊浦町字賀 (一)( 23 )	K-201- QB514-002	○	—	下関市豊浦町大字字賀
1996	豊浦町字賀 (一)( 24 )	K-201- QB514-003	○	○	下関市豊浦町大字字賀
1997	豊浦町字賀 (一)( 25 )	K-201- QB514-004	○	○	下関市豊浦町大字字賀
1998	豊浦町字賀 (一)( 26 )	K-201- QB514-005	○	○	下関市豊浦町大字字賀
1999	豊浦町字賀 (一)( 27 )	K-201- QB514-006	○	○	下関市豊浦町大字字賀
2000	豊浦町字賀 (一)( 28 )	K-201- QB514-007	○	○	下関市豊浦町大字字賀
2001	豊浦町字賀 (一)( 29 )	K-201- QB514-008	○	○	下関市豊浦町大字字賀
2002	豊浦町字賀 (一)( 30 )	K-201- QB514-009	○	○	下関市豊浦町大字字賀
2003	豊浦町字賀 (一)( 31 )	K-201- QB514-010	○	○	下関市豊浦町大字字賀
2004	豊浦町字賀 (一)( 32 )	K-201- QB514-011	○	○	下関市豊浦町大字字賀
2005	豊浦町字賀 (一)( 33 )	K-201- QB514-012	○	○	下関市豊浦町大字字賀
2006	豊浦町字賀 (一)( 34 )	K-201- QB514-013	○	○	下関市豊浦町大字字賀
2007	豊浦町字賀 (一)( 35 )	K-201- QB514-014	○	○	下関市豊浦町大字字賀
2008	豊浦町字賀 (一)( 36 )	K-201- QB514-015	○	○	下関市豊浦町大字字賀
2009	豊浦町字賀 (一)( 37 )	K-201- QB514-016	○	○	下関市豊浦町大字字賀
2010	豊浦町字賀 (一)( 38 )	K-201- QB514-017	○	○	下関市豊浦町大字字賀
2011	豊浦町字賀 (一)( 39 )	K-201- QB514-018	○	○	下関市豊浦町大字字賀
2012	豊浦町字賀 (一)( 40 )	K-201- QB514-019	○	○	下関市豊浦町大字字賀
2013	豊浦町字賀 (一)( 41 )	K-201- QB514-020	○	○	下関市豊浦町大字字賀
2014	豊浦町字賀 (一)( 42 )	K-201- QB514-021	○	○	下関市豊浦町大字字賀
2015	豊浦町字賀 (一)( 43 )	K-201- QB514-022	○	○	下関市豊浦町大字字賀
2016	豊浦町字賀 (一)( 44 )	K-201- QB514-023	○	○	下関市豊浦町大字字賀
2017	豊浦町字賀 (一)( 45 )	K-201- QB514-024	○	○	下関市豊浦町大字字賀
2018	豊浦町字賀 (一)( 46 )	K-201- QB514-025	○	○	下関市豊浦町大字字賀
2019	豊浦町字賀 (一)( 47 )	K-201- QB514-026	○	○	下関市豊浦町大字字賀
2020	豊浦町字賀 (一)( 48 )	K-201- QB514-027	○	○	下関市豊浦町大字字賀
2021	豊浦町字賀 (一)( 49 )	K-201- QB514-028	○	○	下関市豊浦町大字字賀
2022	豊浦町字賀 (一)( 50 )	K-201- QB514-029	○	○	下関市豊浦町大字字賀
2023	豊浦町字賀 (一)( 51 )	K-201- QB514-030	○	○	下関市豊浦町大字字賀
2024	豊浦町字賀 (一)( 52 )	K-201- QB523-001	○	○	下関市豊浦町大字字賀
2025	豊浦町字賀 (一)( 53 )	K-201- QB523-002	○	○	下関市豊浦町大字字賀
2026	豊浦町字賀 (一)( 54 )	K-201- QB523-003	○	○	下関市豊浦町大字字賀
2027	豊浦町字賀 (一)( 55 )	K-201- QB523-004	○	○	下関市豊浦町大字字賀









No	箇所名	箇所番号	急傾斜		所在地
			警戒区域	特別警戒区域	
2260	豊北町栗野 (一)( 34 )	K-201- QB122-001	○	○	下関市豊北町大字栗野
2261	豊北町栗野 (一)( 35 )	K-201- QB122-002	○	○	下関市豊北町大字栗野
2262	豊北町栗野 (一)( 36 )	K-201- QB122-003	○	○	下関市豊北町大字栗野
2263	豊北町栗野 (一)( 37 )	K-201- QB122-005	○	○	下関市豊北町大字栗野
2264	豊北町栗野 (一)( 38 )	K-201- QB122-006	○	○	下関市豊北町大字栗野
2265	豊北町栗野 (一)( 39 )	K-201- QB122-007	○	○	下関市豊北町大字栗野
2266	豊北町栗野 (一)( 40 )	K-201- QB122-008	○	○	下関市豊北町大字栗野
2267	豊北町栗野 (一)( 41 )	K-201- QB122-009	○	○	下関市豊北町大字栗野
2268	豊北町栗野 (一)( 42 )	K-201- QB122-010	○	○	下関市豊北町大字栗野
2269	豊北町栗野 (一)( 43 )	K-201- QB122-011	○	○	下関市豊北町大字栗野
2270	豊北町栗野 (一)( 44 )	K-201- QB122-012	○	○	下関市豊北町大字栗野
2271	豊北町栗野 (一)( 45 )	K-201- QB123-001	○	○	下関市豊北町大字栗野
2272	豊北町栗野 (一)( 46 )	K-201- QB123-002	○	○	下関市豊北町大字栗野
2273	豊北町栗野 (一)( 47 )	K-201- QB123-003	○	○	下関市豊北町大字栗野
2274	豊北町栗野 (一)( 48 )	K-201- QB123-004	○	○	下関市豊北町大字栗野
2275	豊北町栗野 (一)( 49 )	K-201- QB123-005	○	○	下関市豊北町大字栗野
2276	豊北町栗野 (一)( 50 )	K-201- QB123-006	○	○	下関市豊北町大字栗野
2277	豊北町栗野 (一)( 51 )	K-201- QB123-007	○	○	下関市豊北町大字栗野
2278	豊北町栗野 (一)( 52 )	K-201- QB123-008	○	○	下関市豊北町大字栗野
2279	豊北町栗野 (一)( 53 )	K-201- QB123-009	○	○	下関市豊北町大字栗野
2280	豊北町栗野 (一)( 54 )	K-201- QB124-001	○	○	下関市豊北町大字栗野
2281	豊北町栗野 (一)( 55 )	K-201- QB124-002	○	○	下関市豊北町大字栗野
2282	豊北町栗野 (一)( 56 )	K-201- QB124-003	○	○	下関市豊北町大字栗野
2283	豊北町栗野 (一)( 57 )	K-201- QB124-004	○	○	下関市豊北町大字栗野
2284	豊北町栗野 (一)( 58 )	K-201- QB124-005	○	○	下関市豊北町大字栗野
2285	豊北町栗野 (一)( 59 )	K-201- QB124-007	○	○	下関市豊北町大字栗野
2286	豊北町栗野 (一)( 60 )	K-201- QB124-008	○	○	下関市豊北町大字栗野
2287	豊北町栗野 (一)( 61 )	K-201- QB124-009	○	○	下関市豊北町大字栗野
2288	豊北町栗野 (一)( 62 )	K-201- QB124-011	○	○	下関市豊北町大字栗野
2289	豊北町栗野 (一)( 63 )	K-201- QB124-012	○	○	下関市豊北町大字栗野
2290	豊北町栗野 (一)( 64 )	K-201- QB124-013	○	○	下関市豊北町大字栗野
2291	豊北町栗野 (一)( 65 )	K-201- QB124-014	○	○	下関市豊北町大字栗野
2292	豊北町栗野 (一)( 66 )	K-201- QB124-015	○	○	下関市豊北町大字栗野
2293	豊北町栗野 (一)( 67 )	K-201- QB133-001	○	○	下関市豊北町大字栗野
2294	豊北町栗野 (一)( 68 )	K-201- QB133-002	○	○	下関市豊北町大字栗野
2295	豊北町栗野 (一)( 69 )	K-201- QB221-003	○	○	下関市豊北町大字栗野
2296	豊北町栗野 (一)( 70 )	K-201- QB221-004	○	○	下関市豊北町大字栗野
2297	豊北町栗野 (一)( 71 )	K-201- QB221-005	○	○	下関市豊北町大字栗野
2298	豊北町栗野 (一)( 72 )	K-201- QB221-006	○	○	下関市豊北町大字栗野
2299	豊北町栗野 (一)( 73 )	K-201- QB221-007	○	○	下関市豊北町大字栗野、豊北町大字滝部
2300	豊北町栗野 (一)( 74 )	K-201- QB221-008	○	○	下関市豊北町大字栗野
2301	豊北町栗野 (一)( 75 )	K-201- QB221-014	○	○	下関市豊北町大字栗野
2302	豊北町栗野 (一)( 76 )	K-201- QB222-001	○	○	下関市豊北町大字栗野
2303	豊北町栗野 (一)( 77 )	K-201- QB222-003	○	○	下関市豊北町大字栗野
2304	豊北町栗野 (一)( 78 )	K-201- QB222-004	○	○	下関市豊北町大字栗野
2305	豊北町栗野 (一)( 79 )	K-201- QB222-006	○	○	下関市豊北町大字栗野
2306	豊北町栗野 (一)( 80 )	K-201- QB023-022	○	○	下関市豊北町大字栗野
2307	豊北町栗野 (一)( 81 )	K-201- QB023-023	○	○	下関市豊北町大字栗野
2308	豊北町栗野 (一)( 82 )	K-201- QB023-024	○	○	下関市豊北町大字栗野
2309	豊北町栗野 (一)( 83 )	K-201- QB023-025	○	○	下関市豊北町大字栗野
2310	豊北町栗野 (一)( 84 )	K-201- QB121-004	○	○	下関市豊北町大字栗野
2311	豊北町栗野 (一)( 85 )	K-201- QB121-005	○	○	下関市豊北町大字栗野
2312	豊北町栗野 (一)( 86 )	K-201- QB123-026	○	○	下関市豊北町大字栗野
2313	豊北町栗野 (一)( 87 )	K-201- QB124-018	○	○	下関市豊北町大字栗野
2314	豊北町栗野 (一)( 88 )	K-201- QB124-020	○	○	下関市豊北町大字栗野
2315	豊北町神田 (一)( 1 )	K-201- QB002-001	○	○	下関市豊北町大字神田
2316	豊北町神田 (一)( 2 )	K-201- QB002-003	○	○	下関市豊北町大字神田
2317	豊北町神田 (一)( 3 )	K-201- QB002-004	○	○	下関市豊北町大字神田

No	箇所名	箇所番号	急傾斜		所在地
			警戒区域	特別警戒区域	
2318	豊北町神田 (一)( 4 )	K-201- QB004-002	○	○	下関市豊北町大字神田
2319	豊北町神田 (一)( 5 )	K-201- QB004-003	○	○	下関市豊北町大字神田
2320	豊北町神田 (一)( 6 )	K-201- QB004-004	○	○	下関市豊北町大字神田
2321	豊北町神田 (一)( 7 )	K-201- QB004-005	○	○	下関市豊北町大字神田
2322	豊北町神田 (一)( 8 )	K-201- QB004-007	○	○	下関市豊北町大字神田
2323	豊北町神田 (一)( 9 )	K-201- QB004-010	○	○	下関市豊北町大字神田
2324	豊北町神田 (一)( 10 )	K-201- QB004-011	○	○	下関市豊北町大字神田
2325	豊北町神田 (一)( 11 )	K-201- QB004-014	○	○	下関市豊北町大字神田
2326	豊北町神田 (一)( 12 )	K-201- QB004-016	○	○	下関市豊北町大字神田
2327	豊北町神田 (一)( 13 )	K-201- QB013-001	○	○	下関市豊北町大字神田
2328	豊北町神田 (一)( 14 )	K-201- QB102-001	○	○	下関市豊北町大字神田
2329	豊北町神田 (一)( 15 )	K-201- QB102-002	○	○	下関市豊北町大字神田
2330	豊北町神田 (一)( 16 )	K-201- QB102-003	○	○	下関市豊北町大字神田
2331	豊北町神田 (一)( 17 )	K-201- QB102-004	○	○	下関市豊北町大字神田
2332	豊北町神田 (一)( 18 )	K-201- QB102-005	○	○	下関市豊北町大字神田
2333	豊北町神田 (一)( 19 )	K-201- QB102-006	○	○	下関市豊北町大字神田
2334	豊北町神田 (一)( 20 )	K-201- QB102-007	○	○	下関市豊北町大字神田
2335	豊北町神田 (一)( 21 )	K-201- QB102-008	○	○	下関市豊北町大字神田
2336	豊北町神田 (一)( 22 )	K-201- QB102-009	○	○	下関市豊北町大字神田
2337	豊北町神田 (一)( 23 )	K-201- QB102-011	○	○	下関市豊北町大字神田
2338	豊北町神田 (一)( 24 )	K-201- QB104-001	○	○	下関市豊北町大字神田
2339	豊北町神田 (一)( 25 )	K-201- QB104-002	○	○	下関市豊北町大字神田
2340	豊北町神田 (一)( 26 )	K-201- QB104-003	○	○	下関市豊北町大字神田
2341	豊北町神田 (一)( 27 )	K-201- QB104-004	○	○	下関市豊北町大字神田
2342	豊北町神田 (一)( 28 )	K-201- QB104-005	○	○	下関市豊北町大字神田
2343	豊北町神田 (一)( 29 )	K-201- QB104-006	○	○	下関市豊北町大字神田
2344	豊北町神田 (一)( 30 )	K-201- QB104-007	○	○	下関市豊北町大字神田
2345	豊北町神田 (一)( 31 )	K-201- QB104-008	○	○	下関市豊北町大字神田
2346	豊北町神田 (一)( 32 )	K-201- QB104-009	○	○	下関市豊北町大字神田
2347	豊北町神田 (一)( 33 )	K-201- QB104-011	○	○	下関市豊北町大字神田
2348	豊北町神田 (一)( 34 )	K-201- QB104-013	○	○	下関市豊北町大字神田
2349	豊北町神田 (一)( 35 )	K-201- QB104-014	○	○	下関市豊北町大字神田
2350	豊北町神田 (一)( 36 )	K-201- QB104-015	○	○	下関市豊北町大字神田
2351	豊北町神田 (一)( 37 )	K-201- QB104-016	○	○	下関市豊北町大字神田
2352	豊北町神田 (一)( 38 )	K-201- QB104-017	○	○	下関市豊北町大字神田
2353	豊北町神田 (一)( 39 )	K-201- QB104-018	○	○	下関市豊北町大字神田
2354	豊北町神田 (一)( 40 )	K-201- QB104-019	○	○	下関市豊北町大字神田
2355	豊北町神田 (一)( 41 )	K-201- QB202-001	○	○	下関市豊北町大字神田
2356	豊北町神田 (一)( 42 )	K-201- QB202-002	○	○	下関市豊北町大字神田
2357	豊北町神田 (一)( 43 )	K-201- QB202-003	○	○	下関市豊北町大字神田
2358	豊北町神田 (一)( 44 )	K-201- QB202-004	○	○	下関市豊北町大字神田
2359	豊北町神田 (一)( 45 )	K-201- QB202-005	○	○	下関市豊北町大字神田
2360	豊北町神田 (一)( 46 )	K-201- QB202-006	○	○	下関市豊北町大字神田
2361	豊北町神田 (一)( 47 )	K-201- QB202-007	○	○	下関市豊北町大字神田
2362	豊北町神田 (一)( 48 )	K-201- QB202-008	○	○	下関市豊北町大字神田
2363	豊北町神田 (一)( 49 )	K-201- QB202-009	○	○	下関市豊北町大字神田
2364	豊北町神田 (一)( 50 )	K-201- QB202-019	○	○	下関市豊北町大字神田
2365	豊北町神田 (一)( 51 )	K-201- QB202-020	○	○	下関市豊北町大字神田
2366	豊北町神田 (一)( 52 )	K-201- QB202-021	○	○	下関市豊北町大字神田
2367	豊北町神田 (一)( 53 )	K-201- QB202-022	○	○	下関市豊北町大字神田
2368	豊北町神田 (一)( 54 )	K-201- QB202-023	○	○	下関市豊北町大字神田
2369	豊北町神田 (一)( 55 )	K-201- QB202-024	○	○	下関市豊北町大字神田
2370	豊北町神田 (一)( 56 )	K-201- QB202-026	○	○	下関市豊北町大字神田、豊北町大字神田上
2371	豊北町神田 (一)( 57 )	K-201- QB202-027	○	○	下関市豊北町大字神田
2372	豊北町神田 (一)( 58 )	K-201- QB204-001	○	○	下関市豊北町大字神田
2373	豊北町神田 (一)( 59 )	K-201- QB204-002	○	○	下関市豊北町大字神田
2374	豊北町神田 (一)( 60 )	K-201- QB204-003	○	○	下関市豊北町大字神田
2375	豊北町神田 (一)( 61 )	K-201- QB211-013	○	○	下関市豊北町大字神田



No	箇所名	箇所番号	急傾斜		所在地
			警戒区域	特別警戒区域	
2376	豊北町神田 (一)( 62 )	K-201- QB211-015	○	○	下関市豊北町大字神田
2377	豊北町神田 (一)( 63 )	K-201- QB211-016	○	○	下関市豊北町大字神田
2378	豊北町神田 (一)( 64 )	K-201- QB211-017	○	○	下関市豊北町大字神田
2379	豊北町神田 (一)( 65 )	K-201- QB211-019	○	○	下関市豊北町大字神田
2380	豊北町神田 (一)( 66 )	K-201- QB211-020	○	○	下関市豊北町大字神田
2381	豊北町神田 (一)( 67 )	K-201- QB211-022	○	○	下関市豊北町大字神田
2382	豊北町神田 (一)( 68 )	K-201- QB213-001	○	○	下関市豊北町大字神田
2383	豊北町神田 (一)( 69 )	K-201- QB213-002	○	○	下関市豊北町大字神田
2384	豊北町神田 (一)( 70 )	K-201- QB004-019	○	○	下関市豊北町大字神田
2385	豊北町神田 (一)( 71 )	K-201- QB004-020	○	○	下関市豊北町大字神田
2386	豊北町神田 (一)( 72 )	K-201- QB102-012	○	○	下関市豊北町大字神田
2387	豊北町神田 (一)( 73 )	K-201- QB102-014	○	○	下関市豊北町大字神田
2388	豊北町神田 (一)( 74 )	K-201- QB102-015	○	○	下関市豊北町大字神田
2389	豊北町神田 (一)( 75 )	K-201- QB202-030	○	○	下関市豊北町大字神田
2390	豊北町神田 (一)( 76 )	K-201- QB211-029	○	○	下関市豊北町大字神田
2391	豊北町神田 (一)( 77 )	K-201- QB211-030	○	○	下関市豊北町大字神田
2392	豊北町神田上 (一)( 1 )	K-201- QB411-005	○	○	下関市豊北町大字神田上、豊北町大字北宇賀
2393	豊北町神田上 (一)( 2 )	K-201- QB202-012	○	—	下関市豊北町大字神田上
2394	豊北町神田上 (一)( 3 )	K-201- QB202-013	○	○	下関市豊北町大字神田上
2395	豊北町神田上 (一)( 4 )	K-201- QB202-014	○	○	下関市豊北町大字神田上
2396	豊北町神田上 (一)( 5 )	K-201- QB202-015	○	○	下関市豊北町大字神田上
2397	豊北町神田上 (一)( 6 )	K-201- QB202-016	○	○	下関市豊北町大字神田上
2398	豊北町神田上 (一)( 7 )	K-201- QB202-017	○	○	下関市豊北町大字神田上
2399	豊北町神田上 (一)( 8 )	K-201- QB202-018	○	○	下関市豊北町大字神田上
2400	豊北町神田上 (一)( 9 )	K-201- QB202-025	○	○	下関市豊北町大字神田上
2401	豊北町神田上 (一)( 10 )	K-201- QB204-009	○	○	下関市豊北町大字神田上
2402	豊北町神田上 (一)( 11 )	K-201- QB204-010	○	○	下関市豊北町大字神田上
2403	豊北町神田上 (一)( 12 )	K-201- QB204-011	○	○	下関市豊北町大字神田上
2404	豊北町神田上 (一)( 13 )	K-201- QB204-012	○	○	下関市豊北町大字神田上
2405	豊北町神田上 (一)( 14 )	K-201- QB213-004	○	○	下関市豊北町大字神田上
2406	豊北町神田上 (一)( 15 )	K-201- QB213-005	○	○	下関市豊北町大字神田上
2407	豊北町神田上 (一)( 16 )	K-201- QB213-006	○	○	下関市豊北町大字神田上
2408	豊北町神田上 (一)( 17 )	K-201- QB213-007	○	○	下関市豊北町大字神田上
2409	豊北町神田上 (一)( 18 )	K-201- QB213-009	○	○	下関市豊北町大字神田上
2410	豊北町神田上 (一)( 19 )	K-201- QB213-011	○	○	下関市豊北町大字神田上
2411	豊北町神田上 (一)( 20 )	K-201- QB213-012	○	○	下関市豊北町大字神田上
2412	豊北町神田上 (一)( 21 )	K-201- QB213-013	○	○	下関市豊北町大字神田上
2413	豊北町神田上 (一)( 22 )	K-201- QB213-014	○	○	下関市豊北町大字神田上
2414	豊北町神田上 (一)( 23 )	K-201- QB213-015	○	○	下関市豊北町大字神田上
2415	豊北町神田上 (一)( 24 )	K-201- QB213-017	○	○	下関市豊北町大字神田上
2416	豊北町神田上 (一)( 25 )	K-201- QB302-001	○	○	下関市豊北町大字神田上
2417	豊北町神田上 (一)( 26 )	K-201- QB302-002	○	○	下関市豊北町大字神田上
2418	豊北町神田上 (一)( 27 )	K-201- QB302-003	○	○	下関市豊北町大字神田上
2419	豊北町神田上 (一)( 28 )	K-201- QB302-005	○	○	下関市豊北町大字神田上
2420	豊北町神田上 (一)( 29 )	K-201- QB302-006	○	○	下関市豊北町大字神田上
2421	豊北町神田上 (一)( 30 )	K-201- QB302-008	○	○	下関市豊北町大字神田上
2422	豊北町神田上 (一)( 31 )	K-201- QB302-009	○	○	下関市豊北町大字神田上
2423	豊北町神田上 (一)( 32 )	K-201- QB302-013	○	○	下関市豊北町大字神田上
2424	豊北町神田上 (一)( 33 )	K-201- QB302-014	○	○	下関市豊北町大字神田上
2425	豊北町神田上 (一)( 34 )	K-201- QB302-015	○	○	下関市豊北町大字神田上
2426	豊北町神田上 (一)( 35 )	K-201- QB302-016	○	○	下関市豊北町大字神田上
2427	豊北町神田上 (一)( 36 )	K-201- QB302-017	○	○	下関市豊北町大字神田上
2428	豊北町神田上 (一)( 37 )	K-201- QB302-018	○	○	下関市豊北町大字神田上
2429	豊北町神田上 (一)( 38 )	K-201- QB302-019	○	○	下関市豊北町大字神田上
2430	豊北町神田上 (一)( 39 )	K-201- QB302-020	○	○	下関市豊北町大字神田上
2431	豊北町神田上 (一)( 40 )	K-201- QB302-021	○	○	下関市豊北町大字神田上
2432	豊北町神田上 (一)( 41 )	K-201- QB302-023	○	○	下関市豊北町大字神田上
2433	豊北町神田上 (一)( 42 )	K-201- QB302-024	○	○	下関市豊北町大字神田上





No	箇所名	箇所番号	急傾斜		所在地
			警戒区域	特別警戒区域	
2550	豊北町北宇賀 (一)( 55 )	K-201- QB521-008	○	○	下関市豊北町大字北宇賀
2551	豊北町北宇賀 (一)( 56 )	K-201- QB313-008	○	○	下関市豊北町大字北宇賀
2552	豊北町北宇賀 (一)( 57 )	K-201- QB423-015	○	○	下関市豊北町大字北宇賀
2553	豊北町北宇賀 (一)( 58 )	K-201- QB423-016	○	○	下関市豊北町大字北宇賀
2554	豊北町北宇賀 (一)( 59 )	K-201- QB423-017	○	○	下関市豊北町大字北宇賀
2555	豊北町北宇賀 (一)( 60 )	K-201- QB424-005	○	○	下関市豊北町大字北宇賀
2556	豊北町北宇賀 (一)( 61 )	K-201- QB521-011	○	○	下関市豊北町大字北宇賀
2557	豊北町北宇賀 (一)( 62 )	K-201- QB521-012	○	○	下関市豊北町大字北宇賀
2558	豊北町滝部 (一)( 1 )	K-201- QB213-016	○	○	下関市豊北町大字滝部
2559	豊北町滝部 (一)( 2 )	K-201- QB114-017	○	○	下関市豊北町大字滝部
2560	豊北町滝部 (一)( 3 )	K-201- QB114-018	○	○	下関市豊北町大字滝部
2561	豊北町滝部 (一)( 4 )	K-201- QB114-019	○	○	下関市豊北町大字滝部
2562	豊北町滝部 (一)( 5 )	K-201- QB114-020	○	○	下関市豊北町大字滝部
2563	豊北町滝部 (一)( 6 )	K-201- QB212-007	○	○	下関市豊北町大字滝部
2564	豊北町滝部 (一)( 7 )	K-201- QB212-008	○	○	下関市豊北町大字滝部
2565	豊北町滝部 (一)( 8 )	K-201- QB212-010	○	○	下関市豊北町大字滝部
2566	豊北町滝部 (一)( 9 )	K-201- QB213-018	○	○	下関市豊北町大字滝部
2567	豊北町滝部 (一)( 10 )	K-201- QB214-001	○	○	下関市豊北町大字滝部
2568	豊北町滝部 (一)( 11 )	K-201- QB214-004	○	○	下関市豊北町大字滝部
2569	豊北町滝部 (一)( 12 )	K-201- QB214-008	○	○	下関市豊北町大字滝部
2570	豊北町滝部 (一)( 13 )	K-201- QB214-009	○	○	下関市豊北町大字滝部
2571	豊北町滝部 (一)( 14 )	K-201- QB214-010	○	○	下関市豊北町大字滝部
2572	豊北町滝部 (一)( 15 )	K-201- QB214-011	○	○	下関市豊北町大字滝部
2573	豊北町滝部 (一)( 16 )	K-201- QB214-012	○	○	下関市豊北町大字滝部
2574	豊北町滝部 (一)( 17 )	K-201- QB214-013	○	○	下関市豊北町大字滝部
2575	豊北町滝部 (一)( 18 )	K-201- QB214-014	○	○	下関市豊北町大字滝部
2576	豊北町滝部 (一)( 19 )	K-201- QB214-015	○	○	下関市豊北町大字滝部
2577	豊北町滝部 (一)( 20 )	K-201- QB214-017	○	○	下関市豊北町大字滝部
2578	豊北町滝部 (一)( 21 )	K-201- QB214-018	○	○	下関市豊北町大字滝部
2579	豊北町滝部 (一)( 22 )	K-201- QB214-019	○	○	下関市豊北町大字滝部
2580	豊北町滝部 (一)( 23 )	K-201- QB214-020	○	○	下関市豊北町大字滝部
2581	豊北町滝部 (一)( 24 )	K-201- QB214-021	○	○	下関市豊北町大字滝部
2582	豊北町滝部 (一)( 25 )	K-201- QB214-022	○	○	下関市豊北町大字滝部
2583	豊北町滝部 (一)( 26 )	K-201- QB214-023	○	○	下関市豊北町大字滝部
2584	豊北町滝部 (一)( 27 )	K-201- QB214-024	○	○	下関市豊北町大字滝部
2585	豊北町滝部 (一)( 28 )	K-201- QB214-027	○	○	下関市豊北町大字滝部
2586	豊北町滝部 (一)( 29 )	K-201- QB214-028	○	○	下関市豊北町大字滝部
2587	豊北町滝部 (一)( 30 )	K-201- QB214-029	○	○	下関市豊北町大字滝部
2588	豊北町滝部 (一)( 31 )	K-201- QB221-001	○	○	下関市豊北町大字滝部
2589	豊北町滝部 (一)( 32 )	K-201- QB221-002	○	○	下関市豊北町大字滝部
2590	豊北町滝部 (一)( 33 )	K-201- QB221-009	○	○	下関市豊北町大字滝部
2591	豊北町滝部 (一)( 34 )	K-201- QB221-011	○	○	下関市豊北町大字滝部
2592	豊北町滝部 (一)( 35 )	K-201- QB221-012	○	○	下関市豊北町大字滝部
2593	豊北町滝部 (一)( 36 )	K-201- QB221-013	○	○	下関市豊北町大字滝部
2594	豊北町滝部 (一)( 37 )	K-201- QB223-002	○	○	下関市豊北町大字滝部
2595	豊北町滝部 (一)( 38 )	K-201- QB223-003	○	○	下関市豊北町大字滝部
2596	豊北町滝部 (一)( 39 )	K-201- QB223-004	○	○	下関市豊北町大字滝部
2597	豊北町滝部 (一)( 40 )	K-201- QB223-005	○	○	下関市豊北町大字滝部
2598	豊北町滝部 (一)( 41 )	K-201- QB223-007	○	○	下関市豊北町大字滝部
2599	豊北町滝部 (一)( 42 )	K-201- QB223-008	○	○	下関市豊北町大字滝部
2600	豊北町滝部 (一)( 43 )	K-201- QB223-011	○	○	下関市豊北町大字滝部
2601	豊北町滝部 (一)( 44 )	K-201- QB223-013	○	○	下関市豊北町大字滝部
2602	豊北町滝部 (一)( 45 )	K-201- QB223-015	○	○	下関市豊北町大字滝部
2603	豊北町滝部 (一)( 46 )	K-201- QB223-020	○	○	下関市豊北町大字滝部
2604	豊北町滝部 (一)( 47 )	K-201- QB312-001	○	○	下関市豊北町大字滝部
2605	豊北町滝部 (一)( 48 )	K-201- QB312-002	○	○	下関市豊北町大字滝部
2606	豊北町滝部 (一)( 49 )	K-201- QB312-003	○	○	下関市豊北町大字滝部
2607	豊北町滝部 (一)( 50 )	K-201- QB312-004	○	○	下関市豊北町大字滝部

No	箇所名	箇所番号	急傾斜		所在地
			警戒区域	特別警戒区域	
2608	豊北町滝部 (一)( 51 )	K-201- QB312-005	○	○	下関市豊北町大字滝部
2609	豊北町滝部 (一)( 52 )	K-201- QB312-007	○	○	下関市豊北町大字滝部
2610	豊北町滝部 (一)( 53 )	K-201- QB312-008	○	○	下関市豊北町大字滝部
2611	豊北町滝部 (一)( 54 )	K-201- QB312-009	○	○	下関市豊北町大字滝部
2612	豊北町滝部 (一)( 55 )	K-201- QB312-010	○	○	下関市豊北町大字滝部
2613	豊北町滝部 (一)( 56 )	K-201- QB312-011	○	○	下関市豊北町大字滝部
2614	豊北町滝部 (一)( 57 )	K-201- QB312-012	○	○	下関市豊北町大字滝部
2615	豊北町滝部 (一)( 58 )	K-201- QB312-013	○	○	下関市豊北町大字滝部
2616	豊北町滝部 (一)( 59 )	K-201- QB312-014	○	○	下関市豊北町大字滝部
2617	豊北町滝部 (一)( 60 )	K-201- QB312-015	○	○	下関市豊北町大字滝部
2618	豊北町滝部 (一)( 61 )	K-201- QB312-016	○	○	下関市豊北町大字滝部
2619	豊北町滝部 (一)( 62 )	K-201- QB312-017	○	○	下関市豊北町大字滝部
2620	豊北町滝部 (一)( 63 )	K-201- QB312-018	○	○	下関市豊北町大字滝部
2621	豊北町滝部 (一)( 64 )	K-201- QB312-019	○	○	下関市豊北町大字滝部
2622	豊北町滝部 (一)( 65 )	K-201- QB312-020	○	○	下関市豊北町大字滝部
2623	豊北町滝部 (一)( 66 )	K-201- QB312-021	○	○	下関市豊北町大字滝部、豊北町大字神田上
2624	豊北町滝部 (一)( 67 )	K-201- QB312-022	○	○	下関市豊北町大字滝部、豊北町大字神田上
2625	豊北町滝部 (一)( 68 )	K-201- QB314-002	○	○	下関市豊北町大字滝部
2626	豊北町滝部 (一)( 69 )	K-201- QB314-003	○	○	下関市豊北町大字滝部
2627	豊北町滝部 (一)( 70 )	K-201- QB321-001	○	○	下関市豊北町大字滝部
2628	豊北町滝部 (一)( 71 )	K-201- QB321-002	○	○	下関市豊北町大字滝部
2629	豊北町滝部 (一)( 72 )	K-201- QB321-003	○	○	下関市豊北町大字滝部
2630	豊北町滝部 (一)( 73 )	K-201- QB321-004	○	○	下関市豊北町大字滝部
2631	豊北町滝部 (一)( 74 )	K-201- QB321-005	○	○	下関市豊北町大字滝部
2632	豊北町滝部 (一)( 75 )	K-201- QB321-010	○	○	下関市豊北町大字滝部、豊北町大字田耕
2633	豊北町滝部 (一)( 76 )	K-201- QB213-003	○	○	下関市豊北町大字滝部
2634	豊北町滝部 (一)( 77 )	K-201- QB212-017	○	○	下関市豊北町大字滝部
2635	豊北町滝部 (一)( 78 )	K-201- QB214-030	○	○	下関市豊北町大字滝部
2636	豊北町滝部 (一)( 79 )	K-201- QB214-032	○	○	下関市豊北町大字滝部
2637	豊北町滝部 (一)( 80 )	K-201- QB214-035	○	○	下関市豊北町大字滝部
2638	豊北町滝部 (一)( 81 )	K-201- QB312-024	○	—	下関市豊北町大字滝部
2639	豊北町滝部 (一)( 82 )	K-201- QB314-012	○	○	下関市豊北町大字滝部
2640	豊北町田耕 (一)( 1 )	K-201- QB223-016	○	○	下関市豊北町大字田耕
2641	豊北町田耕 (一)( 2 )	K-201- QB224-001	○	○	下関市豊北町大字田耕
2642	豊北町田耕 (一)( 3 )	K-201- QB224-002	○	○	下関市豊北町大字田耕
2643	豊北町田耕 (一)( 4 )	K-201- QB321-006	○	○	下関市豊北町大字田耕
2644	豊北町田耕 (一)( 5 )	K-201- QB321-008	○	○	下関市豊北町大字田耕
2645	豊北町田耕 (一)( 6 )	K-201- QB321-009	○	○	下関市豊北町大字田耕
2646	豊北町田耕 (一)( 7 )	K-201- QB321-011	○	○	下関市豊北町大字田耕
2647	豊北町田耕 (一)( 8 )	K-201- QB321-012	○	○	下関市豊北町大字田耕
2648	豊北町田耕 (一)( 9 )	K-201- QB322-001	○	○	下関市豊北町大字田耕
2649	豊北町田耕 (一)( 10 )	K-201- QB322-002	○	○	下関市豊北町大字田耕
2650	豊北町田耕 (一)( 11 )	K-201- QB322-003	○	○	下関市豊北町大字田耕
2651	豊北町田耕 (一)( 12 )	K-201- QB322-004	○	○	下関市豊北町大字田耕
2652	豊北町田耕 (一)( 13 )	K-201- QB322-005	○	○	下関市豊北町大字田耕
2653	豊北町田耕 (一)( 14 )	K-201- QB322-006	○	○	下関市豊北町大字田耕
2654	豊北町田耕 (一)( 15 )	K-201- QB322-007	○	○	下関市豊北町大字田耕
2655	豊北町田耕 (一)( 16 )	K-201- QB322-008	○	○	下関市豊北町大字田耕
2656	豊北町田耕 (一)( 17 )	K-201- QB322-009	○	○	下関市豊北町大字田耕
2657	豊北町田耕 (一)( 18 )	K-201- QB322-010	○	○	下関市豊北町大字田耕
2658	豊北町田耕 (一)( 19 )	K-201- QB322-011	○	○	下関市豊北町大字田耕
2659	豊北町田耕 (一)( 20 )	K-201- QB322-012	○	○	下関市豊北町大字田耕
2660	豊北町田耕 (一)( 21 )	K-201- QB322-013	○	○	下関市豊北町大字田耕
2661	豊北町田耕 (一)( 22 )	K-201- QB322-014	○	○	下関市豊北町大字田耕
2662	豊北町田耕 (一)( 23 )	K-201- QB323-001	○	○	下関市豊北町大字田耕
2663	豊北町田耕 (一)( 24 )	K-201- QB323-004	○	○	下関市豊北町大字田耕
2664	豊北町田耕 (一)( 25 )	K-201- QB324-003	○	○	下関市豊北町大字田耕
2665	豊北町田耕 (一)( 26 )	K-201- QB324-004	○	○	下関市豊北町大字田耕



No	箇所名	箇所番号	急傾斜		所在地
			警戒区域	特別警戒区域	
2724	豊北町田耕 (一)( 86 )	K-201- QB331-014	○	○	下関市豊北町大字田耕
2725	豊北町田耕 (一)( 87 )	K-201- QB331-015	○	○	下関市豊北町大字田耕
2726	豊北町田耕 (一)( 88 )	K-201- QB422-020	○	○	下関市豊北町大字田耕
2727	豊北町田耕 (一)( 89 )	K-201- QB422-021	○	○	下関市豊北町大字田耕
2728	豊北町田耕 (一)( 90 )	K-201- QB424-003	○	○	下関市豊北町大字田耕
2729	豊北町田耕 (一)( 91 )	K-201- QB431-014	○	○	下関市豊北町大字田耕
2730	豊北町角島 (一)( 1 )	K-201- QA094-001	○	○	下関市豊北町大字角島
2731	豊北町角島 (一)( 2 )	K-201- QA094-004	○	○	下関市豊北町大字角島
2732	豊北町角島 (一)( 3 )	K-201- QA094-005	○	○	下関市豊北町大字角島
2733	豊北町角島 (一)( 4 )	K-201- QA094-006	○	○	下関市豊北町大字角島
2734	豊北町角島 (一)( 5 )	K-201- QA094-007	○	○	下関市豊北町大字角島
2735	豊北町角島 (一)( 6 )	K-201- QA094-008	○	○	下関市豊北町大字角島
2736	豊北町角島 (一)( 7 )	K-201- QA094-009	○	○	下関市豊北町大字角島
2737	豊北町角島 (一)( 8 )	K-201- QA094-010	○	○	下関市豊北町大字角島
2738	豊北町角島 (一)( 9 )	K-201- QA094-012	○	○	下関市豊北町大字角島
2739	豊北町角島 (一)( 10 )	K-201- QA094-013	○	○	下関市豊北町大字角島
2740	豊北町角島 (一)( 11 )	K-201- QA094-015	○	○	下関市豊北町大字角島
2741	豊北町角島 (一)( 12 )	K-201- QA094-017	○	○	下関市豊北町大字角島
2742	豊北町角島 (一)( 13 )	K-201- QB001-004	○	○	下関市豊北町大字角島
2743	豊北町角島 (一)( 14 )	K-201- QB001-005	○	○	下関市豊北町大字角島
2744	豊北町角島 (一)( 15 )	K-201- QB001-006	○	○	下関市豊北町大字角島
2745	豊北町角島 (一)( 16 )	K-201- QB001-007	○	○	下関市豊北町大字角島
2746	豊北町角島 (一)( 17 )	K-201- QB001-008	○	○	下関市豊北町大字角島
2747	豊北町角島 (一)( 18 )	K-201- QB003-001	○	○	下関市豊北町大字角島
2748	豊北町角島 (一)( 19 )	K-201- QB003-003	○	○	下関市豊北町大字角島
2749	豊北町角島 (一)( 20 )	K-201- QB003-006	○	○	下関市豊北町大字角島
2750	豊北町角島 (一)( 21 )	K-201- QB003-007	○	○	下関市豊北町大字角島
2751	豊北町角島 (一)( 22 )	K-201- QA094-018	○	○	下関市豊北町大字角島
2752	豊北町角島 (一)( 23 )	K-201- QB001-010	○	○	下関市豊北町大字角島
2753	豊北町角島 (一)( 24 )	K-201- QB001-011	○	○	下関市豊北町大字角島
2754	豊北町角島 (一)( 25 )	K-201- QB003-009	○	○	下関市豊北町大字角島
2755	豊北町矢玉 (一)( 1 )	K-201- QB302-025	○	○	下関市豊北町大字矢玉、豊北町大字神田上
2756	豊北町矢玉 (一)( 2 )	K-201- QB302-026	○	○	下関市豊北町大字矢玉、豊北町大字神田上
2757	豊北町矢玉 (一)( 3 )	K-201- QB302-027	○	○	下関市豊北町大字矢玉
2758	豊北町矢玉 (一)( 4 )	K-201- QB302-028	○	○	下関市豊北町大字矢玉
2759	豊北町矢玉 (一)( 5 )	K-201- QB302-029	○	○	下関市豊北町大字矢玉
2760	豊北町矢玉 (一)( 6 )	K-201- QB302-030	○	○	下関市豊北町大字矢玉、豊北町大字神田上
2761	豊北町矢玉 (一)( 7 )	K-201- QB302-031	○	○	下関市豊北町大字矢玉、豊北町大字神田上
2762	豊北町矢玉 (一)( 8 )	K-201- QB302-033	○	○	下関市豊北町大字矢玉
2763	豊北町矢玉 (一)( 9 )	K-201- QB304-001	○	○	下関市豊北町大字矢玉
2764	豊北町矢玉 (一)( 10 )	K-201- QB304-002	○	○	下関市豊北町大字矢玉、豊北町大字神田上
2765	豊北町矢玉 (一)( 11 )	K-201- QB304-003	○	○	下関市豊北町大字矢玉、豊北町大字神田上

イ 土石流

No	箇所名	箇所番号	土石流		所在地
			警戒区域	特別警戒区域	
1	貴船町 (二)( 1 )	D-201- RB414-001	○	—	下関市貴船町三丁目、貴船町四丁目
2	筋ヶ浜町 (二)( 1 )	D-201- RB511-001	○	○	下関市筋ヶ浜町
3	藤ヶ谷町 (二)( 1 )	D-201- RB412-007	○	○	下関市藤ヶ谷町
4	藤ヶ谷町 (二)( 2 )	D-201- RB421-001a	○	○	下関市藤ヶ谷町、大字藤ヶ谷
5	藤ヶ谷町 (二)( 3 )	D-201- RB421-001b	○	○	下関市藤ヶ谷町、大字藤ヶ谷
6	藤ヶ谷町 (二)( 4 )	D-201- RB421-002	○	○	下関市藤ヶ谷町
7	藤ヶ谷町 (二)( 5 )	D-201- RB421-003	○	○	下関市藤ヶ谷町
8	藤ヶ谷町 (二)( 6 )	D-201- RB423-003	○	—	下関市大字藤ヶ谷、藤ヶ谷町
9	棕野上町 (二)( 1 )	D-201- RB423-002	○	○	下関市棕野上町、棕野町二丁目
10	彦島老町 (二)( 1 )	D-201- RB504-001a	○	○	下関市彦島老町二丁目
11	彦島老町 (二)( 2 )	D-201- RB504-001b	○	○	下関市彦島老町二丁目
12	彦島本村町 (二)( 1 )	D-201- RB602-004a	○	○	下関市彦島本村町七丁目、彦島迫町二丁目
13	彦島本村町 (二)( 2 )	D-201- RB602-004b	○	○	下関市彦島本村町七丁目、彦島迫町二丁目
14	彦島迫町 (二)( 1 )	D-201- RB504-002	○	○	下関市彦島迫町三丁目、彦島迫町四丁目、彦島迫町五丁目
15	彦島迫町 (二)( 2 )	D-201- RB602-001	○	○	下関市彦島迫町三丁目、彦島迫町四丁目、彦島迫町五丁目
16	彦島迫町 (二)( 3 )	D-201- RB602-002	○	○	下関市彦島迫町三丁目、彦島迫町七丁目
17	彦島迫町 (二)( 4 )	D-201- RB602-003a	○	○	下関市彦島迫町一丁目、彦島迫町二丁目、彦島迫町三丁目、彦島迫町七丁目
18	彦島迫町 (二)( 5 )	D-201- RB602-003b	○	—	下関市彦島迫町一丁目、彦島迫町二丁目、彦島迫町三丁目、彦島迫町七丁目
19	彦島迫町 (二)( 6 )	D-201- RB602-005	○	○	下関市彦島迫町一丁目、彦島迫町二丁目、彦島迫町三丁目、彦島迫町七丁目、彦島本村町七丁目
20	彦島迫町 (二)( 7 )	D-201- RB602-006	○	—	下関市彦島迫町一丁目、彦島迫町二丁目、彦島本村町七丁目
21	彦島迫町 (二)( 8 )	D-201- RB602-007	○	○	下関市彦島迫町一丁目、彦島迫町二丁目
22	彦島迫町 (二)( 9 )	D-201- RB602-008	○	○	下関市彦島迫町一丁目、彦島迫町七丁目
23	彦島江の浦町 (二)( 1 )	D-201- RB611-001	○	○	下関市彦島江の浦町二丁目
24	彦島江の浦町 (二)( 2 )	D-201- RB611-002	○	—	下関市彦島江の浦町二丁目
25	彦島田の首町 (二)( 1 )	D-201- RB604-001	○	○	下関市彦島田の首町二丁目、彦島塩浜町四丁目
26	彦島福浦町 (二)( 1 )	D-201- RB602-009	○	○	下関市彦島福浦町一丁目
27	彦島福浦町 (二)( 2 )	D-201- RB602-010	○	○	下関市彦島福浦町二丁目
28	彦島福浦町 (二)( 3 )	D-201- RB602-011	○	○	下関市彦島福浦町一丁目、彦島福浦町二丁目、彦島福浦町三丁目
29	長府野久留米町 (二)( 1 )	D-201- RB422-001	○	—	下関市長府野久留米町、大字豊浦村
30	長府野久留米町 (二)( 2 )	D-201- RB422-002	○	○	下関市長府野久留米町、大字豊浦村
31	長府野久留米町 (二)( 3 )	D-201- RB422-003	○	○	下関市長府野久留米町、大字豊浦村
32	長府野久留米町 (二)( 4 )	D-201- RB422-004	○	—	下関市長府野久留米町、大字豊浦村
33	長府野久留米町 (二)( 5 )	D-201- RB422-007	○	○	下関市長府野久留米町、大字豊浦村
34	長府野久留米町 (二)( 6 )	D-201- RB422-008	○	—	下関市長府野久留米町、大字豊浦村
35	長府野久留米町 (二)( 7 )	D-201- RB422-009	○	○	下関市長府野久留米町、大字豊浦村、長府浜浦西町
36	長府野久留米町 (二)( 8 )	D-201- RB422-010	○	○	下関市長府野久留米町、大字豊浦村、長府浜浦西町
37	長府新松原町 (二)( 1 )	D-201- RB422-013	○	—	下関市長府新松原町、長府黒門東町、長府松原町
38	長府川端 (二)( 1 )	D-201- RB324-008	○	—	下関市長府川端一丁目、長府川端二丁目、長府惣社町、大字豊浦村
39	長府川端 (二)( 2 )	D-201- RB324-009	○	○	下関市長府川端一丁目、長府川端二丁目、長府野久留米町、大字豊浦村
40	長府逢坂町 (二)( 1 )	D-201- RB323-007	○	○	下関市長府逢坂町、大字楠乃、楠乃五丁目、大字勝谷
41	長府逢坂町 (二)( 2 )	D-201- RB324-003	○	○	下関市長府逢坂町、長府安養寺三丁目、長府宮の内町、大字豊浦村
42	長府逢坂町 (二)( 3 )	D-201- RB324-004	○	○	下関市長府逢坂町、大字豊浦村
43	長府逢坂町 (二)( 4 )	D-201- RB324-005	○	○	下関市長府逢坂町、大字豊浦村
44	長府逢坂町 (二)( 5 )	D-201- RB324-006	○	○	下関市長府逢坂町、大字豊浦村
45	長府逢坂町 (二)( 6 )	D-201- RB324-007	○	○	下関市長府逢坂町、大字豊浦村
46	長府安養寺 (二)( 1 )	D-201- RB324-002	○	○	下関市長府安養寺一丁目、長府安養寺二丁目、長府安養寺四丁目、長府三島町、大字豊浦村
47	長府珠の浦町 (二)( 1 )	D-201- RB324-001	○	○	下関市長府珠の浦町、長府安養寺一丁目
48	長府満珠町 (二)( 1 )	D-201- RB322-005	○	○	下関市長府満珠町、長府満珠新町、長府豊浦町
49	長府満珠町 (二)( 2 )	D-201- RB322-006	○	—	下関市長府満珠町、長府豊城町
50	長府四王司町 (二)( 1 )	D-201- RB224-002a	○	○	下関市長府四王司町、長府新四王司町、長府満珠町、長府松小田西町、長府豊城町
51	長府四王司町 (二)( 2 )	D-201- RB224-002b	○	○	下関市長府四王司町、長府新四王司町、長府満珠町、長府松小田西町、長府豊城町
52	長府四王司町 (二)( 3 )	D-201- RB224-002c	○	○	下関市長府四王司町、長府新四王司町、長府満珠町、長府松小田西町、長府豊城町
53	長府新四王司町 (二)( 1 )	D-201- RB224-001	○	○	下関市長府新四王司町、長府四王司町、長府満珠町、長府松小田西町、長府豊城町
54	長府江下町 (二)( 1 )	D-201- RB322-007	○	○	下関市長府江下町、長府松小田南町
55	長府松小田中町 (二)( 1 )	D-201- RB224-004a	○	○	下関市長府松小田中町、大字松小田
56	長府松小田中町 (二)( 2 )	D-201- RB224-004b	○	○	下関市長府松小田中町、大字松小田
57	長府松小田中町 (二)( 3 )	D-201- RB224-005	○	○	下関市長府松小田中町、大字松小田



No	箇所名	箇所番号	土石流		所在地
			警戒区域	特別警戒区域	
58	長府松小田中町 (二)( 4 )	D-201- RB224-006	○	○	下関市長府松小田中町、大字松小田
59	長府松小田中町 (二)( 5 )	D-201- RB224-007	○	○	下関市長府松小田中町、大字松小田
60	長府松小田中町 (二)( 6 )	D-201- RB224-008a	○	○	下関市長府松小田中町
61	長府松小田中町 (二)( 7 )	D-201- RB224-008b	○	○	下関市長府松小田中町
62	長府松小田西町 (二)( 1 )	D-201- RB224-003	○	○	下関市長府松小田西町、長府松小田中町、大字松小田
63	長府松小田北町 (二)( 1 )	D-201- RB224-009	○	○	下関市長府松小田北町
64	長府松小田北町 (二)( 2 )	D-201- RB224-010	○	○	下関市長府松小田北町、長府松小田本町、長府才川二丁目
65	長府松小田北町 (二)( 3 )	D-201- RB224-011	○	○	下関市長府松小田北町、長府松小田本町、長府才川二丁目、大字松小田
66	長府才川 (二)( 1 )	D-201- RB233-001a	○	○	下関市長府才川一丁目、大字才川
67	長府才川 (二)( 2 )	D-201- RB233-001b	○	○	下関市長府才川一丁目、大字才川
68	長府才川 (二)( 3 )	D-201- RB233-002	○	○	下関市長府才川一丁目、大字才川
69	長府才川 (二)( 4 )	D-201- RB233-004	○	○	下関市長府才川一丁目
70	長府才川 (二)( 5 )	D-201- RB233-005	○	○	下関市長府才川一丁目、長府才川二丁目、大字才川
71	長府才川 (二)( 6 )	D-201- RB233-006	○	○	下関市長府才川二丁目、長府松小田本町、長府松小田北町、大字才川
72	長府才川 (二)( 7 )	D-201- RB233-007	○	○	下関市長府才川二丁目、長府松小田本町、大字才川
73	千鳥ヶ丘町 (二)( 1 )	D-201- RB231-013a	○	○	下関市千鳥ヶ丘町、王司上町三丁目、王司上町四丁目、長府才川一丁目、大字字部、王司本町五丁目
74	千鳥ヶ丘町 (二)( 2 )	D-201- RB231-013b	○	○	下関市千鳥ヶ丘町、王司上町三丁目、王司上町四丁目、長府才川一丁目、大字字部、王司本町五丁目
75	長府羽衣南町 (二)( 1 )	D-201- RB422-012	○	—	下関市長府羽衣南町、長府羽衣町、長府黒門南町、長府黒門東町
76	前田 (二)( 1 )	D-201- RB423-004	○	○	下関市前田二丁目、前田一丁目、大字前田
77	前田 (二)( 2 )	D-201- RB423-005	○	○	下関市前田二丁目、前田一丁目、大字前田
78	高畑 (二)( 1 )	D-201- RB421-004	○	○	下関市大字高畑
79	高畑 (二)( 2 )	D-201- RB421-005	○	○	下関市大字高畑
80	高畑 (二)( 3 )	D-201- RB421-006	○	○	下関市大字高畑
81	高畑 (二)( 4 )	D-201- RB421-007	○	○	下関市大字高畑、大字豊浦村、長府向田町
82	高畑 (二)( 5 )	D-201- RB421-009	○	○	下関市大字高畑、長府向田町
83	豊浦村 (二)( 1 )	D-201- RB421-008	○	○	下関市大字豊浦村、大字高畑、長府向田町
84	豊浦村 (二)( 2 )	D-201- RB422-005	○	○	下関市大字豊浦村、長府浜浦西町
85	長府浜浦西町 (二)( 1 )	D-201- RB422-006	○	—	下関市長府浜浦西町、大字豊浦村
86	山田 (二)( 1 )	D-201- RB122-007	○	○	下関市大字山田
87	山田 (二)( 2 )	D-201- RB124-002	○	○	下関市大字山田
88	山田 (二)( 3 )	D-201- RB124-003a	○	○	下関市大字山田、大字員光
89	山田 (二)( 4 )	D-201- RB124-003b	○	○	下関市大字山田、大字員光
90	山田 (二)( 5 )	D-201- RB124-003c	○	○	下関市大字山田、大字員光
91	山田 (二)( 6 )	D-201- RB124-003d	○	○	下関市大字山田、大字員光
92	山田 (二)( 7 )	D-201- RB124-004	○	—	下関市大字山田
93	山田 (二)( 8 )	D-201- RB131-008	○	○	下関市大字山田
94	山田 (二)( 9 )	D-201- RB131-009a	○	○	下関市大字山田
95	山田 (二)( 10 )	D-201- RB131-009b	○	—	下関市大字山田
96	山田 (二)( 11 )	D-201- RB133-001	○	○	下関市大字山田
97	員光 (二)( 1 )	D-201- RB124-005	○	○	下関市大字員光
98	員光 (二)( 2 )	D-201- RB124-006a	○	○	下関市大字員光
99	員光 (二)( 3 )	D-201- RB124-006b	○	○	下関市大字員光
100	員光 (二)( 4 )	D-201- RB124-007	○	—	下関市大字員光
101	員光 (二)( 5 )	D-201- RB124-008	○	—	下関市大字員光
102	員光 (二)( 6 )	D-201- RB124-009	○	○	下関市大字員光
103	員光 (二)( 7 )	D-201- RB124-010	○	○	下関市大字員光
104	員光 (二)( 8 )	D-201- RB124-011	○	—	下関市大字員光
105	員光 (二)( 9 )	D-201- RB222-001	○	○	下関市大字員光
106	員光 (二)( 10 )	D-201- RB222-002	○	—	下関市大字員光
107	員光 (二)( 11 )	D-201- RB222-003	○	○	下関市大字員光
108	員光 (二)( 12 )	D-201- RB222-005a	○	○	下関市大字員光
109	員光 (二)( 13 )	D-201- RB222-005b	○	○	下関市大字員光
110	員光 (二)( 14 )	D-201- RB222-005c	○	○	下関市大字員光
111	員光 (二)( 15 )	D-201- RB222-007a	○	○	下関市大字員光
112	員光 (二)( 16 )	D-201- RB222-007b	○	○	下関市大字員光
113	員光 (二)( 17 )	D-201- RB222-007c	○	○	下関市大字員光
114	員光 (二)( 18 )	D-201- RB222-008	○	○	下関市大字員光
115	員光 (二)( 19 )	D-201- RB222-009a	○	○	下関市大字員光

No	箇所名	箇所番号	土石流		所在地
			警戒区域	特別警戒区域	
116	眞光 (二)( 20 )	D-201- RB222-009b	○	○	下関市大字眞光
117	眞光 (二)( 21 )	D-201- RB222-011	○	○	下関市大字眞光
118	眞光 (二)( 22 )	D-201- RB222-012	○	○	下関市大字眞光
119	眞光 (二)( 23 )	D-201- RB222-013	○	○	下関市大字眞光
120	眞光 (二)( 24 )	D-201- RB222-014	○	○	下関市大字眞光
121	眞光 (二)( 25 )	D-201- RB222-015	○	○	下関市大字眞光
122	眞光 (二)( 26 )	D-201- RB222-016	○	○	下関市大字眞光
123	眞光 (二)( 27 )	D-201- RB222-017a	○	○	下関市大字眞光
124	眞光 (二)( 28 )	D-201- RB222-017b	○	○	下関市大字眞光
125	眞光 (二)( 29 )	D-201- RB231-001	○	○	下関市大字眞光
126	眞光 (二)( 30 )	D-201- RB231-003a	○	○	下関市大字眞光、西観音町
127	眞光 (二)( 31 )	D-201- RB231-003b	○	○	下関市大字眞光、西観音町
128	王司上町 (二)( 1 )	D-201- RB231-008	○	○	下関市王司上町二丁目、王司上町三丁目、大字字部
129	王司上町 (二)( 2 )	D-201- RB231-009	○	○	下関市王司上町三丁目、王司上町二丁目、大字字部
130	王司上町 (二)( 3 )	D-201- RB231-011a	○	○	下関市王司上町三丁目、千鳥ヶ丘町
131	王司上町 (二)( 4 )	D-201- RB231-011b	○	—	下関市王司上町三丁目、千鳥ヶ丘町
132	王司上町 (二)( 5 )	D-201- RB231-012a	○	○	下関市王司上町三丁目、千鳥ヶ丘町
133	王司上町 (二)( 6 )	D-201- RB231-012b	○	○	下関市王司上町三丁目、千鳥ヶ丘町
134	王司神田 (二)( 1 )	D-201- RB133-002	○	—	下関市王司神田四丁目、眞光町一丁目
135	王司神田 (二)( 2 )	D-201- RB133-003	○	○	下関市王司神田四丁目
136	東観音町 (二)( 1 )	D-201- RB231-004	○	○	下関市東観音町、西観音町、大字眞光
137	西観音町 (二)( 1 )	D-201- RB231-002	○	○	下関市西観音町、大字眞光
138	眞光町 (二)( 1 )	D-201- RB133-004	○	—	下関市眞光町四丁目、大字眞光
139	阿内 (二)( 1 )	D-201- RB031-002	○	○	下関市大字阿内
140	阿内 (二)( 2 )	D-201- RB031-003	○	○	下関市大字阿内
141	阿内 (二)( 3 )	D-201- RB031-004a	○	○	下関市大字阿内
142	阿内 (二)( 4 )	D-201- RB031-004b	○	○	下関市大字阿内
143	阿内 (二)( 5 )	D-201- RB031-005	○	○	下関市大字阿内
144	阿内 (二)( 6 )	D-201- RB031-006a	○	○	下関市大字阿内
145	阿内 (二)( 7 )	D-201- RB031-006b	○	○	下関市大字阿内
146	阿内 (二)( 8 )	D-201- RB031-006c	○	○	下関市大字阿内
147	阿内 (二)( 9 )	D-201- RB031-006d	○	○	下関市大字阿内
148	阿内 (二)( 10 )	D-201- RB031-007a	○	○	下関市大字阿内
149	阿内 (二)( 11 )	D-201- RB031-007b	○	○	下関市大字阿内
150	阿内 (二)( 12 )	D-201- RB031-007c	○	○	下関市大字阿内
151	阿内 (二)( 13 )	D-201- RB031-007d	○	○	下関市大字阿内
152	阿内 (二)( 14 )	D-201- RB031-007e	○	○	下関市大字阿内
153	阿内 (二)( 15 )	D-201- RB031-008a	○	○	下関市大字阿内
154	阿内 (二)( 16 )	D-201- RB031-008b	○	○	下関市大字阿内
155	阿内 (二)( 17 )	D-201- RB031-008c	○	○	下関市大字阿内
156	阿内 (二)( 18 )	D-201- RB031-009	○	○	下関市大字阿内
157	阿内 (二)( 19 )	D-201- RB031-010	○	○	下関市大字阿内
158	阿内 (二)( 20 )	D-201- RB033-001a	○	○	下関市大字阿内
159	阿内 (二)( 21 )	D-201- RB033-001b	○	○	下関市大字阿内
160	阿内 (二)( 22 )	D-201- RB033-001c	○	○	下関市大字阿内
161	阿内 (二)( 23 )	D-201- RB033-002	○	○	下関市大字阿内
162	阿内 (二)( 24 )	D-201- RB033-003	○	○	下関市大字阿内
163	阿内 (二)( 25 )	D-201- RB033-004	○	○	下関市大字阿内
164	阿内 (二)( 26 )	D-201- RB033-005	○	○	下関市大字阿内
165	阿内 (二)( 27 )	D-201- RB033-006	○	○	下関市大字阿内
166	阿内 (二)( 28 )	D-201- RB122-001a	○	○	下関市大字阿内
167	阿内 (二)( 29 )	D-201- RB122-001b	○	○	下関市大字阿内
168	阿内 (二)( 30 )	D-201- RB122-002a	○	○	下関市大字阿内
169	阿内 (二)( 31 )	D-201- RB122-002b	○	○	下関市大字阿内
170	阿内 (二)( 32 )	D-201- RB122-003a	○	○	下関市大字阿内
171	阿内 (二)( 33 )	D-201- RB122-003b	○	—	下関市大字阿内
172	阿内 (二)( 34 )	D-201- RB122-003c	○	○	下関市大字阿内
173	阿内 (二)( 35 )	D-201- RB122-004a	○	○	下関市大字阿内

No	箇所名	箇所番号	土石流		所在地
			警戒区域	特別警戒区域	
174	阿内 (二)( 36 )	D-201- RB122-004b	○	—	下関市大字阿内
175	阿内 (二)( 37 )	D-201- RB122-005	○	○	下関市大字阿内
176	阿内 (二)( 38 )	D-201- RB122-006	○	○	下関市大字阿内
177	阿内 (二)( 39 )	D-201- RB131-001	○	○	下関市大字阿内
178	阿内 (二)( 40 )	D-201- RB131-002	○	○	下関市大字阿内
179	阿内 (二)( 41 )	D-201- RB131-003	○	○	下関市大字阿内
180	阿内 (二)( 42 )	D-201- RB131-004a	○	○	下関市大字阿内
181	阿内 (二)( 43 )	D-201- RB131-004b	○	○	下関市大字阿内
182	阿内 (二)( 44 )	D-201- RB131-004c	○	○	下関市大字阿内
183	阿内 (二)( 45 )	D-201- RB131-005	○	○	下関市大字阿内
184	阿内 (二)( 46 )	D-201- RB131-006	○	○	下関市大字阿内
185	阿内 (二)( 47 )	D-201- RB131-007	○	○	下関市大字阿内、大字清末
186	小月市原町 (二)( 1 )	D-201- RB034-003	○	○	下関市小月市原町、大字小月町、小月幸町
187	小月市原町 (二)( 2 )	D-201- RB034-004	○	○	下関市小月市原町、大字小月町、小月幸町
188	小月京泊 (二)( 1 )	D-201- RB141-003	○	○	下関市小月京泊、小月西の台
189	小月京泊 (二)( 2 )	D-201- RB141-004	○	○	下関市小月京泊、小月西の台
190	小月町 (二)( 1 )	D-201- RB032-001	○	○	下関市大字小月町
191	小月町 (二)( 2 )	D-201- RB032-002	○	○	下関市大字小月町
192	小月町 (二)( 3 )	D-201- RB032-003	○	○	下関市大字小月町
193	小月町 (二)( 4 )	D-201- RB034-001	○	○	下関市大字小月町
194	小月町 (二)( 5 )	D-201- RB041-001	○	○	下関市大字小月町
195	小月町 (二)( 6 )	D-201- RB043-001	○	○	下関市大字小月町
196	小月町 (二)( 7 )	D-201- RB043-002	○	○	下関市大字小月町
197	小月町 (二)( 8 )	D-201- RB043-003	○	○	下関市大字小月町
198	小月町 (二)( 9 )	D-201- RB043-004	○	○	下関市大字小月町
199	小月町 (二)( 10 )	D-201- RB034-005	○	○	下関市大字小月町
200	松屋 (二)( 1 )	D-201- RB142-004	○	○	下関市大字松屋
201	木屋川本町 (二)( 1 )	D-201- RB043-011	○	○	下関市木屋川本町三丁目、木屋川本町四丁目
202	木屋川本町 (二)( 2 )	D-201- RB044-007	○	○	下関市木屋川本町二丁目、木屋川本町一丁目
203	木屋川本町 (二)( 3 )	D-201- RB044-008	○	○	下関市木屋川本町二丁目、木屋川本町一丁目、木屋川本町三丁目、木屋川南町一丁目
204	木屋川本町 (二)( 4 )	D-201- RB044-009	○	—	下関市木屋川本町二丁目、木屋川本町一丁目、木屋川本町三丁目、木屋川南町一丁目
205	木屋川本町 (二)( 5 )	D-201- RB142-003a	○	○	下関市木屋川本町一丁目、木屋川南町一丁目、大字宇津井
206	木屋川本町 (二)( 6 )	D-201- RB142-003b	○	○	下関市木屋川本町一丁目、木屋川南町一丁目、大字宇津井
207	木屋川本町 (二)( 7 )	D-201- RB142-003c	○	○	下関市木屋川本町一丁目、木屋川南町一丁目、大字宇津井
208	木屋川南町 (二)( 1 )	D-201- RB141-005	○	○	下関市木屋川南町一丁目、木屋川南町二丁目
209	木屋川南町 (二)( 2 )	D-201- RB141-006	○	○	下関市木屋川南町一丁目、木屋川南町二丁目、木屋川南町三丁目
210	木屋川南町 (二)( 3 )	D-201- RB142-001	○	○	下関市木屋川南町一丁目
211	木屋川南町 (二)( 4 )	D-201- RB142-002a	○	○	下関市木屋川南町一丁目
212	木屋川南町 (二)( 5 )	D-201- RB142-002b	○	○	下関市木屋川南町一丁目
213	松屋上町 (二)( 1 )	D-201- RB144-001	○	○	下関市松屋上町二丁目、大字松屋、松屋上町三丁目
214	松屋東町 (二)( 1 )	D-201- RB144-002	○	○	下関市松屋東町三丁目、松屋東町二丁目
215	松屋東町 (二)( 2 )	D-201- RB144-003	○	○	下関市松屋東町三丁目
216	吉田 (二)( 1 )	D-201- QB951-007	○	—	下関市大字吉田
217	吉田 (二)( 2 )	D-201- QB953-008	○	○	下関市大字吉田
218	吉田 (二)( 3 )	D-201- QB953-009-1	○	○	下関市大字吉田
219	吉田 (二)( 4 )	D-201- QB953-009-2	○	○	下関市大字吉田
220	吉田 (二)( 5 )	D-201- QB954-001	○	—	下関市大字吉田
221	吉田 (二)( 6 )	D-201- QB954-002	○	○	下関市大字吉田
222	吉田 (二)( 7 )	D-201- RB042-001	○	○	下関市大字吉田
223	吉田 (二)( 8 )	D-201- RB044-002	○	○	下関市大字吉田
224	吉田 (二)( 9 )	D-201- RB044-003	○	—	下関市大字吉田
225	吉田 (二)( 10 )	D-201- RB044-004	○	○	下関市大字吉田
226	吉田 (二)( 11 )	D-201- RB044-005	○	○	下関市大字吉田
227	吉田 (二)( 13 )	D-201- RB052-001	○	○	下関市大字吉田
228	吉田 (二)( 14 )	D-201- QB951-008	○	○	下関市大字吉田
229	吉田 (二)( 15 )	D-201- QB951-009	○	○	下関市大字吉田
230	吉田 (二)( 16 )	D-201- QB953-010	○	○	下関市大字吉田
231	吉田 (二)( 17 )	D-201- QB953-011a	○	○	下関市大字吉田

No	箇所名	箇所番号	土石流		所在地
			警戒区域	特別警戒区域	
232	吉田 (二)( 18 )	D-201- QB953-011d	○	○	下関市大字吉田
233	吉田 (二)( 19 )	D-201- QB954-003a	○	—	下関市大字吉田
234	吉田 (二)( 20 )	D-201- QB954-003b	○	○	下関市大字吉田
235	吉田 (二)( 21 )	D-201- QB954-003c	○	—	下関市大字吉田
236	吉田 (二)( 22 )	D-201- QB954-003d	○	○	下関市大字吉田
237	吉田 (二)( 23 )	D-201- QB954-003e	○	○	下関市大字吉田
238	吉田 (二)( 24 )	D-201- RB043-005	○	—	下関市大字吉田
239	吉田 (二)( 25 )	D-201- RB043-006	○	○	下関市大字吉田
240	吉田 (二)( 26 )	D-201- RB043-007	○	○	下関市大字吉田
241	吉田 (二)( 27 )	D-201- RB043-008	○	○	下関市大字吉田
242	吉田 (二)( 28 )	D-201- RB043-009	○	○	下関市大字吉田
243	吉田 (二)( 29 )	D-201- RB043-010	○	○	下関市大字吉田
244	吉田 (二)( 30 )	D-201- RB051-013	○	○	下関市大字吉田
245	吉田 (二)( 31 )	D-201- RB141-001	○	○	下関市大字吉田
246	吉田 (二)( 32 )	D-201- RB141-002	○	—	下関市大字吉田
247	吉田地方 (二)( 1 )	D-201- QB953-003-1	○	○	下関市大字吉田地方
248	吉田地方 (二)( 2 )	D-201- QB953-003-2	○	○	下関市大字吉田地方
249	吉田地方 (二)( 3 )	D-201- QB953-006	○	—	下関市大字吉田地方
250	吉田地方 (二)( 4 )	D-201- QB953-007	○	○	下関市大字吉田地方
251	吉田地方 (二)( 5 )	D-201- RB042-002-1	○	○	下関市大字吉田地方
252	吉田地方 (二)( 6 )	D-201- RB042-002-2	○	—	下関市大字吉田地方
253	吉田地方 (二)( 7 )	D-201- RB042-003	○	○	下関市大字吉田地方
254	吉田地方 (二)( 8 )	D-201- RB042-004	○	○	下関市大字吉田地方
255	吉田地方 (二)( 9 )	D-201- RB042-005	○	○	下関市大字吉田地方
256	吉田地方 (二)( 10 )	D-201- RB044-011	○	○	下関市大字吉田地方
257	吉田地方 (二)( 11 )	D-201- RB051-001-1	○	—	下関市大字吉田地方
258	吉田地方 (二)( 12 )	D-201- RB051-001-2	○	○	下関市大字吉田地方
259	吉田地方 (二)( 13 )	D-201- RB051-002-1	○	—	下関市大字吉田地方
260	吉田地方 (二)( 14 )	D-201- RB051-002-2	○	○	下関市大字吉田地方
261	吉田地方 (二)( 15 )	D-201- RB051-003	○	○	下関市大字吉田地方
262	吉田地方 (二)( 16 )	D-201- RB051-004	○	○	下関市大字吉田地方
263	吉田地方 (二)( 17 )	D-201- RB051-006-1	○	○	下関市大字吉田地方
264	吉田地方 (二)( 18 )	D-201- RB051-006-2	○	○	下関市大字吉田地方
265	吉田地方 (二)( 19 )	D-201- RB051-008	○	○	下関市大字吉田地方
266	吉田地方 (二)( 20 )	D-201- RB051-009	○	○	下関市大字吉田地方
267	吉田地方 (二)( 21 )	D-201- RB053-001	○	○	下関市大字吉田地方
268	吉田地方 (二)( 22 )	D-201- RB053-002	○	○	下関市大字吉田地方
269	吉田地方 (二)( 23 )	D-201- RB053-003	○	○	下関市大字吉田地方
270	吉田地方 (二)( 24 )	D-201- RB053-004-1	○	○	下関市大字吉田地方
271	吉田地方 (二)( 25 )	D-201- RB053-004-2	○	—	下関市大字吉田地方
272	吉田地方 (二)( 26 )	D-201- RB053-008	○	—	下関市大字吉田地方
273	吉田地方 (二)( 27 )	D-201- RB053-009	○	○	下関市大字吉田地方
274	吉田地方 (二)( 28 )	D-201- RB053-010-1	○	○	下関市大字吉田地方
275	吉田地方 (二)( 29 )	D-201- RB053-010-2	○	○	下関市大字吉田地方
276	吉田地方 (二)( 30 )	D-201- RB053-010-3	○	○	下関市大字吉田地方
277	吉田地方 (二)( 31 )	D-201- RB053-011	○	○	下関市大字吉田地方
278	吉田地方 (二)( 32 )	D-201- RB053-012	○	—	下関市大字吉田地方
279	吉田地方 (二)( 33 )	D-201- QB953-004a	○	—	下関市大字吉田地方
280	吉田地方 (二)( 34 )	D-201- QB953-004b	○	—	下関市大字吉田地方
281	吉田地方 (二)( 35 )	D-201- QB953-011b	○	—	下関市大字吉田地方、大字吉田
282	吉田地方 (二)( 36 )	D-201- QB953-011c	○	○	下関市大字吉田地方、大字吉田
283	吉田地方 (二)( 37 )	D-201- RB042-007a	○	—	下関市大字吉田地方
284	吉田地方 (二)( 38 )	D-201- RB042-007b	○	—	下関市大字吉田地方
285	吉田地方 (二)( 39 )	D-201- RB044-010	○	○	下関市大字吉田地方
286	吉田地方 (二)( 40 )	D-201- RB044-012	○	○	下関市大字吉田地方
287	吉田地方 (二)( 41 )	D-201- RB044-013	○	○	下関市大字吉田地方
288	吉田地方 (二)( 42 )	D-201- RB044-014a	○	○	下関市大字吉田地方
289	吉田地方 (二)( 43 )	D-201- RB044-014b	○	—	下関市大字吉田地方

No	箇所名	箇所番号	土石流		所在地
			警戒区域	特別警戒区域	
290	吉田地方 (二)( 44 )	D-201- RB044-015	○	—	下関市大字吉田地方
291	吉田地方 (二)( 45 )	D-201- RB051-007a	○	—	下関市大字吉田地方
292	吉田地方 (二)( 46 )	D-201- RB051-007b	○	○	下関市大字吉田地方
293	吉田地方 (二)( 47 )	D-201- RB051-007c	○	○	下関市大字吉田地方
294	吉田地方 (二)( 48 )	D-201- RB051-007d	○	○	下関市大字吉田地方
295	吉田地方 (二)( 49 )	D-201- RB051-007e	○	○	下関市大字吉田地方
296	吉田地方 (二)( 50 )	D-201- RB051-007f	○	○	下関市大字吉田地方
297	吉田地方 (二)( 51 )	D-201- RB051-010a	○	—	下関市大字吉田地方
298	吉田地方 (二)( 52 )	D-201- RB051-010b	○	○	下関市大字吉田地方
299	吉田地方 (二)( 53 )	D-201- RB051-011a	○	○	下関市大字吉田地方
300	吉田地方 (二)( 54 )	D-201- RB051-011b	○	○	下関市大字吉田地方
301	吉田地方 (二)( 55 )	D-201- RB051-012a	○	○	下関市大字吉田地方
302	吉田地方 (二)( 56 )	D-201- RB051-012b	○	○	下関市大字吉田地方
303	吉田地方 (二)( 57 )	D-201- RB051-012c	○	—	下関市大字吉田地方
304	吉田地方 (二)( 58 )	D-201- RB051-012d	○	○	下関市大字吉田地方
305	吉田地方 (二)( 59 )	D-201- RB051-014	○	○	下関市大字吉田地方
306	吉田地方 (二)( 60 )	D-201- RB053-005	○	○	下関市大字吉田地方
307	吉田地方 (二)( 61 )	D-201- RB053-006	○	—	下関市大字吉田地方
308	吉田地方 (二)( 62 )	D-201- RB053-007a	○	○	下関市大字吉田地方
309	吉田地方 (二)( 63 )	D-201- RB053-007b	○	○	下関市大字吉田地方
310	吉田地方 (二)( 64 )	D-201- RB051-005	○	○	下関市大字吉田地方
311	一の宮本町 (二)( 1 )	D-201- RB314-001	○	—	下関市一の宮本町二丁目
312	楠乃 (二)( 1 )	D-201- RB323-001	○	○	下関市大字楠乃、楠乃一丁目、楠乃二丁目、一の宮住吉三丁目
313	楠乃 (二)( 2 )	D-201- RB323-002	○	○	下関市大字楠乃、楠乃二丁目、楠乃三丁目、楠乃四丁目、一の宮東町二丁目、一の宮東町三丁目
314	楠乃 (二)( 3 )	D-201- RB323-003	○	○	下関市大字楠乃、楠乃二丁目、楠乃三丁目、楠乃四丁目、一の宮東町二丁目、一の宮東町三丁目
315	楠乃 (二)( 4 )	D-201- RB323-004	○	○	下関市大字楠乃、楠乃三丁目、楠乃四丁目、一の宮東町三丁目、勝谷新町一丁目
316	楠乃 (二)( 5 )	D-201- RB323-005	○	○	下関市大字楠乃、楠乃三丁目、楠乃四丁目、勝谷新町一丁目
317	楠乃 (二)( 6 )	D-201- RB323-006a	○	○	下関市大字楠乃、大字勝谷、東勝谷、楠乃五丁目
318	楠乃 (二)( 7 )	D-201- RB323-006b	○	○	下関市大字楠乃、大字勝谷、楠乃五丁目、
319	楠乃 (二)( 8 )	D-201- RB323-008	○	○	下関市楠乃五丁目、大字勝谷
320	楠乃 (二)( 9 )	D-201- RB412-005	○	○	下関市楠乃一丁目、一の宮卸本町、卸新町
321	楠乃 (二)( 10 )	D-201- RB412-006	○	○	下関市大字楠乃、棕野町二丁目
322	勝谷 (二)( 1 )	D-201- RB322-001	○	—	下関市大字勝谷
323	勝谷 (二)( 2 )	D-201- RB322-002a	○	—	下関市大字勝谷
324	勝谷 (二)( 3 )	D-201- RB322-002b	○	○	下関市大字勝谷
325	勝谷 (二)( 4 )	D-201- RB322-003	○	—	下関市大字勝谷
326	勝谷 (二)( 5 )	D-201- RB322-004	○	○	下関市大字勝谷
327	田倉 (二)( 1 )	D-201- RB223-008	○	○	下関市大字田倉
328	田倉 (二)( 2 )	D-201- RB223-009a	○	○	下関市大字田倉
329	田倉 (二)( 3 )	D-201- RB223-009b	○	○	下関市大字田倉
330	田倉 (二)( 4 )	D-201- RB223-010	○	○	下関市大字田倉
331	田倉 (二)( 5 )	D-201- RB223-012a	○	—	下関市大字田倉
332	田倉 (二)( 6 )	D-201- RB223-012b	○	○	下関市大字田倉
333	田倉 (二)( 7 )	D-201- RB223-013	○	○	下関市大字田倉
334	田倉 (二)( 8 )	D-201- RB223-014	○	○	下関市大字田倉
335	形山 (二)( 1 )	D-201- RB223-007a	○	○	下関市大字形山、大字小野
336	形山 (二)( 2 )	D-201- RB223-007b	○	○	下関市大字形山、大字小野
337	小野 (二)( 1 )	D-201- RB123-001	○	○	下関市大字小野
338	小野 (二)( 2 )	D-201- RB123-004	○	○	下関市大字小野
339	小野 (二)( 3 )	D-201- RB214-001	○	○	下関市大字小野
340	小野 (二)( 4 )	D-201- RB221-001	○	○	下関市大字小野、大字井田
341	小野 (二)( 5 )	D-201- RB221-005a	○	○	下関市大字小野
342	小野 (二)( 6 )	D-201- RB221-005b	○	○	下関市大字小野
343	小野 (二)( 7 )	D-201- RB223-001	○	—	下関市大字小野
344	小野 (二)( 8 )	D-201- RB223-002	○	○	下関市大字小野
345	小野 (二)( 9 )	D-201- RB223-003	○	○	下関市大字小野
346	小野 (二)( 10 )	D-201- RB223-004	○	○	下関市大字小野
347	小野 (二)( 11 )	D-201- RB223-005	○	○	下関市大字小野

No	箇所名	箇所番号	土石流		所在地
			警戒区域	特別警戒区域	
348	小野 (二)( 12 )	D-201- RB223-006	○	○	下関市大字小野、大字形山
349	井田 (二)( 1 )	D-201- RB121-005a	○	○	下関市大字井田、大字小野
350	井田 (二)( 2 )	D-201- RB121-005b	○	○	下関市大字井田、大字小野
351	井田 (二)( 3 )	D-201- RB123-002	○	○	下関市大字井田、大字小野
352	井田 (二)( 4 )	D-201- RB123-003	○	○	下関市大字井田
353	井田 (二)( 5 )	D-201- RB221-002	○	○	下関市大字井田
354	井田 (二)( 6 )	D-201- RB221-003	○	○	下関市大字井田
355	井田 (二)( 7 )	D-201- RB221-004	○	○	下関市大字井田
356	東勝谷 (二)( 1 )	D-201- RB323-009	○	○	下関市東勝谷、楠乃五丁目、勝谷新町一丁目、大字勝谷
357	内日上 (二)( 1 )	D-201- RB014-002a	○	○	下関市大字内日上
358	内日上 (二)( 2 )	D-201- RB014-002b	○	○	下関市大字内日上
359	内日上 (二)( 3 )	D-201- RB014-003	○	○	下関市大字内日上
360	内日上 (二)( 4 )	D-201- RB014-004a	○	○	下関市大字内日上
361	内日上 (二)( 5 )	D-201- RB014-004b	○	○	下関市大字内日上
362	内日上 (二)( 6 )	D-201- RB014-004c	○	○	下関市大字内日上
363	内日上 (二)( 7 )	D-201- RB112-001	○	○	下関市大字内日上
364	内日上 (二)( 8 )	D-201- RB112-002	○	○	下関市大字内日上
365	内日上 (二)( 9 )	D-201- RB112-003	○	○	下関市大字内日上
366	内日上 (二)( 10 )	D-201- RB112-004	○	○	下関市大字内日上
367	内日上 (二)( 11 )	D-201- RB121-001a	○	○	下関市大字内日上
368	内日上 (二)( 12 )	D-201- RB121-001b	○	○	下関市大字内日上
369	内日上 (二)( 13 )	D-201- RB121-002	○	○	下関市大字内日上
370	内日上 (二)( 14 )	D-201- RB121-003	○	○	下関市大字内日上
371	内日上 (二)( 15 )	D-201- RB121-004	○	○	下関市大字内日上
372	内日上 (二)( 16 )	D-201- QB923-006	○	○	下関市大字内日上
373	内日上 (二)( 17 )	D-201- RB021-001	○	○	下関市大字内日上
374	内日下 (二)( 1 )	D-201- QB921-001	○	○	下関市大字内日下
375	内日下 (二)( 2 )	D-201- QB921-002	○	○	下関市大字内日下
376	内日下 (二)( 3 )	D-201- QB921-003	○	○	下関市大字内日下
377	内日下 (二)( 4 )	D-201- QB923-001	○	○	下関市大字内日下
378	内日下 (二)( 5 )	D-201- QB923-002	○	—	下関市大字内日下
379	内日下 (二)( 6 )	D-201- QB923-003	○	○	下関市大字内日下
380	内日下 (二)( 7 )	D-201- QB923-004	○	○	下関市大字内日下
381	内日下 (二)( 8 )	D-201- QB923-005	○	○	下関市大字内日下
382	内日下 (二)( 9 )	D-201- RB021-002	○	○	下関市大字内日下
383	内日下 (二)( 10 )	D-201- RB021-003	○	○	下関市大字内日下
384	内日下 (二)( 11 )	D-201- RB021-004	○	○	下関市大字内日下
385	内日下 (二)( 12 )	D-201- RB021-005	○	○	下関市大字内日下
386	内日下 (二)( 13 )	D-201- RB021-006	○	○	下関市大字内日下、大字内日上
387	内日下 (二)( 14 )	D-201- RB022-003a	○	○	下関市大字内日下、大字植田
388	内日下 (二)( 15 )	D-201- RB022-003c	○	○	下関市大字内日下、大字植田
389	内日下 (二)( 16 )	D-201- RB022-004	○	○	下関市大字内日下、大字植田
390	内日下 (二)( 17 )	D-201- RB022-005	○	○	下関市大字内日下、大字植田
391	植田 (二)( 1 )	D-201- QB924-001	○	—	下関市大字植田、大字内日下
392	植田 (二)( 2 )	D-201- QB924-002	○	○	下関市大字植田
393	植田 (二)( 3 )	D-201- QB924-003a	○	○	下関市大字植田
394	植田 (二)( 4 )	D-201- QB924-003b	○	○	下関市大字植田
395	植田 (二)( 5 )	D-201- QB924-004	○	○	下関市大字植田
396	植田 (二)( 6 )	D-201- QB924-005	○	○	下関市大字植田
397	植田 (二)( 7 )	D-201- RB022-001	○	○	下関市大字植田、大字内日下
398	植田 (二)( 8 )	D-201- RB022-002a	○	○	下関市大字植田
399	植田 (二)( 9 )	D-201- RB022-002b	○	○	下関市大字植田
400	植田 (二)( 10 )	D-201- RB022-003b	○	—	下関市大字植田、大字内日下
401	熊野町 (二)( 1 )	D-201- RB412-001	○	○	下関市熊野町一丁目、三河町
402	熊野町 (二)( 2 )	D-201- RB412-002	○	○	下関市熊野町一丁目、熊野町二丁目、熊野町三丁目
403	安岡町 (二)( 1 )	D-201- RB211-003	○	○	下関市安岡町五丁目、安岡町六丁目、大字福江
404	安岡町 (二)( 2 )	D-201- RB211-004	○	○	下関市安岡町五丁目、安岡町六丁目、大字安岡、大字福江
405	安岡町 (二)( 3 )	D-201- RB211-005	○	○	下関市安岡町四丁目、安岡町五丁目、安岡町六丁目、大字安岡、大字福江

No	箇所名	箇所番号	土石流		所在地
			警戒区域	特別警戒区域	
406	安岡町 (二)( 4 )	D-201- RB211-006	○	○	下関市安岡町五丁目、安岡町六丁目、大字安岡
407	蒲生野 (二)( 1 )	D-201- RB114-001	○	○	下関市大字蒲生野
408	蒲生野 (二)( 2 )	D-201- RB212-001	○	○	下関市大字蒲生野
409	蒲生野 (二)( 3 )	D-201- RB212-002	○	○	下関市大字蒲生野
410	蒲生野 (二)( 4 )	D-201- RB212-003	○	○	下関市大字蒲生野、安岡町八丁目
411	蒲生野 (二)( 5 )	D-201- RB212-004	○	○	下関市大字蒲生野
412	福江 (二)( 1 )	D-201- RB113-002	○	○	下関市大字福江、大字吉見下
413	福江 (二)( 2 )	D-201- RB113-003a	○	○	下関市大字福江
414	福江 (二)( 3 )	D-201- RB113-003b	○	○	下関市大字福江
415	福江 (二)( 4 )	D-201- RB113-004	○	○	下関市大字福江
416	福江 (二)( 5 )	D-201- RB113-005	○	○	下関市大字福江
417	福江 (二)( 6 )	D-201- RB113-006a	○	○	下関市大字福江
418	福江 (二)( 7 )	D-201- RB113-006b	○	○	下関市大字福江
419	福江 (二)( 8 )	D-201- RB211-001a	○	○	下関市大字福江
420	福江 (二)( 9 )	D-201- RB211-001b	○	○	下関市大字福江
421	福江 (二)( 10 )	D-201- RB211-001c	○	○	下関市大字福江
422	福江 (二)( 11 )	D-201- RB211-002	○	○	下関市大字福江
423	吉見里町 (二)( 1 )	D-201- RB004-010	○	○	下関市吉見里町二丁目、吉見里町一丁目
424	吉見里町 (二)( 2 )	D-201- RB004-011	○	○	下関市吉見里町二丁目
425	吉見里町 (二)( 3 )	D-201- RB004-012	○	○	下関市吉見里町二丁目、大字吉見下、大字吉見上
426	永田本町 (二)( 1 )	D-201- RB102-001	○	○	下関市永田本町四丁目、永田本町二丁目、大字永田郷
427	永田本町 (二)( 2 )	D-201- RB102-002	○	○	下関市永田本町四丁目、永田本町二丁目
428	吉見上 (二)( 1 )	D-201- RB004-005	○	○	下関市大字吉見上、大字吉見下
429	吉見上 (二)( 2 )	D-201- RB004-013	○	○	下関市大字吉見上
430	吉見上 (二)( 3 )	D-201- RB004-014	○	—	下関市大字吉見上、大字吉見下、吉見里町二丁目
431	吉見上 (二)( 4 )	D-201- RB004-015	○	○	下関市大字吉見上、大字吉見下
432	吉見上 (二)( 5 )	D-201- RB011-002	○	○	下関市大字吉見上
433	吉見上 (二)( 6 )	D-201- RB011-003	○	○	下関市大字吉見上
434	吉見上 (二)( 7 )	D-201- RB011-004	○	○	下関市大字吉見上
435	吉見上 (二)( 8 )	D-201- RB013-001a	○	○	下関市大字吉見上
436	吉見上 (二)( 9 )	D-201- RB013-001b	○	○	下関市大字吉見上
437	吉見上 (二)( 10 )	D-201- RB013-002a	○	○	下関市大字吉見上
438	吉見上 (二)( 11 )	D-201- RB013-002b	○	—	下関市大字吉見上
439	吉見上 (二)( 12 )	D-201- RB013-003	○	○	下関市大字吉見上
440	吉見上 (二)( 13 )	D-201- RB013-004	○	○	下関市大字吉見上、大字吉見下
441	吉見下 (二)( 1 )	D-201- RB004-006	○	○	下関市大字吉見下、大字吉見上
442	吉見下 (二)( 2 )	D-201- RB013-005	○	○	下関市大字吉見下、大字吉見上
443	吉見下 (二)( 3 )	D-201- RB013-006	○	○	下関市大字吉見下
444	吉見下 (二)( 4 )	D-201- RB111-001	○	○	下関市大字吉見下
445	吉見下 (二)( 5 )	D-201- RB111-002	○	○	下関市大字吉見下
446	吉見下 (二)( 6 )	D-201- RB111-003	○	○	下関市大字吉見下
447	吉見下 (二)( 7 )	D-201- RB111-004	○	○	下関市大字吉見下
448	吉見下 (二)( 8 )	D-201- RB111-005	○	○	下関市大字吉見下、吉見古宿町
449	吉見下 (二)( 9 )	D-201- RB111-006	○	—	下関市大字吉見下
450	永田郷 (二)( 1 )	D-201- QB904-004	○	○	下関市大字永田郷
451	永田郷 (二)( 2 )	D-201- QB904-005	○	○	下関市大字永田郷
452	永田郷 (二)( 3 )	D-201- RB002-001	○	○	下関市大字永田郷
453	永田郷 (二)( 4 )	D-201- RB002-002	○	○	下関市大字永田郷
454	永田郷 (二)( 5 )	D-201- RB002-003	○	○	下関市大字永田郷
455	永田郷 (二)( 6 )	D-201- RB002-004	○	○	下関市大字永田郷
456	永田郷 (二)( 7 )	D-201- RB002-005	○	○	下関市大字永田郷
457	永田郷 (二)( 8 )	D-201- RB002-006	○	○	下関市大字永田郷
458	永田郷 (二)( 9 )	D-201- RB002-007	○	○	下関市大字永田郷
459	永田郷 (二)( 10 )	D-201- RB003-001	○	○	下関市大字永田郷
460	永田郷 (二)( 11 )	D-201- RB003-002	○	○	下関市大字永田郷
461	永田郷 (二)( 12 )	D-201- RB003-003	○	○	下関市大字永田郷、永田本町三丁目、永田本町四丁目
462	永田郷 (二)( 13 )	D-201- RB004-001	○	○	下関市大字永田郷
463	永田郷 (二)( 14 )	D-201- RB004-002	○	○	下関市大字永田郷

No	箇所名	箇所番号	土石流		所在地
			警戒区域	特別警戒区域	
464	永田郷 (二)( 15 )	D-201- RB004-003	○	○	下関市大字永田郷
465	永田郷 (二)( 16 )	D-201- RB004-004	○	○	下関市大字永田郷、永田本町三丁目、大字吉見上、大字吉見下
466	永田郷 (二)( 17 )	D-201- RB004-007	○	○	下関市大字永田郷、大字吉見下、大字吉見上
467	永田郷 (二)( 18 )	D-201- RB004-008	○	○	下関市大字永田郷
468	永田郷 (二)( 19 )	D-201- RB004-009	○	—	下関市大字永田郷、永田本町四丁目
469	永田郷 (二)( 20 )	D-201- RB011-001	○	○	下関市大字永田郷、豊浦町大字厚母郷
470	吉母 (二)( 1 )	D-201- QB901-003	○	○	下関市大字吉母、豊浦町大字津上
471	吉母 (二)( 2 )	D-201- QB901-004a	○	○	下関市大字吉母
472	吉母 (二)( 3 )	D-201- QB901-004b	○	○	下関市大字吉母
473	吉母 (二)( 4 )	D-201- QB901-005	○	○	下関市大字吉母
474	吉母 (二)( 5 )	D-201- QB901-006	○	○	下関市大字吉母
475	吉母 (二)( 6 )	D-201- QB901-007	○	○	下関市大字吉母
476	吉母 (二)( 7 )	D-201- QB901-008	○	○	下関市大字吉母
477	吉母 (二)( 8 )	D-201- QB903-001	○	○	下関市大字吉母
478	吉母 (二)( 9 )	D-201- QB903-002	○	○	下関市大字吉母
479	吉母 (二)( 10 )	D-201- QB903-003	○	○	下関市大字吉母
480	吉母 (二)( 11 )	D-201- QB903-004	○	○	下関市大字吉母
481	吉母 (二)( 12 )	D-201- QB903-005	○	○	下関市大字吉母
482	吉母 (二)( 13 )	D-201- QB903-009	○	○	下関市大字吉母
483	吉母 (二)( 14 )	D-201- QB903-010	○	—	下関市大字吉母
484	吉母 (二)( 15 )	D-201- QB903-011a	○	○	下関市大字吉母
485	吉母 (二)( 16 )	D-201- QB903-011b	○	○	下関市大字吉母
486	吉母 (二)( 17 )	D-201- QB903-011c	○	○	下関市大字吉母
487	吉母 (二)( 18 )	D-201- QB903-012a	○	○	下関市大字吉母
488	吉母 (二)( 19 )	D-201- QB903-012b	○	○	下関市大字吉母
489	吉母 (二)( 20 )	D-201- QB903-013	○	○	下関市大字吉母
490	吉母 (二)( 21 )	D-201- QB903-014	○	○	下関市大字吉母
491	吉母 (二)( 22 )	D-201- RB001-001	○	○	下関市大字吉母
492	吉母 (二)( 23 )	D-201- RB001-002	○	○	下関市大字吉母
493	吉母 (二)( 24 )	D-201- RB001-004a	○	○	下関市大字吉母
494	吉母 (二)( 25 )	D-201- RB001-004b	○	○	下関市大字吉母
495	吉母 (二)( 26 )	D-201- RB001-004c	○	○	下関市大字吉母
496	吉母 (二)( 27 )	D-201- RB001-005	○	○	下関市大字吉母
497	吉母 (二)( 28 )	D-201- RB001-006	○	○	下関市大字吉母
498	吉母 (二)( 29 )	D-201- RB001-007	○	○	下関市大字吉母
499	吉母 (二)( 30 )	D-201- RB001-008a	○	○	下関市大字吉母
500	吉母 (二)( 31 )	D-201- RB001-008b	○	○	下関市大字吉母
501	蓋井島 (二)( 1 )	D-201- QA983-001	○	—	下関市大字蓋井島
502	蓋井島 (二)( 2 )	D-201- QA983-002	○	○	下関市大字蓋井島
503	菊川町上大野 (二)( 1 )	D-201- QB941-005	○	○	下関市菊川町大字上大野
504	菊川町上大野 (二)( 2 )	D-201- QB943-001	○	○	下関市菊川町大字上大野
505	菊川町上岡枝 (二)( 1 )	D-201- QB733-007	○	○	下関市菊川町大字上岡枝、菊川町大字貴飯
506	菊川町上岡枝 (二)( 2 )	D-201- QB733-008	○	○	下関市菊川町大字上岡枝
507	菊川町上岡枝 (二)( 3 )	D-201- QB832-001	○	○	下関市菊川町大字上岡枝
508	菊川町上岡枝 (二)( 4 )	D-201- QB832-002	○	○	下関市菊川町大字上岡枝
509	菊川町上岡枝 (二)( 5 )	D-201- QB834-002	○	○	下関市菊川町大字上岡枝
510	菊川町上田部 (二)( 1 )	D-201- QB934-001	○	○	下関市菊川町大字上田部
511	菊川町上田部 (二)( 2 )	D-201- QB934-002	○	○	下関市菊川町大字上田部
512	菊川町上保木 (二)( 1 )	D-201- QB843-002	○	○	下関市菊川町大字上保木
513	菊川町上保木 (二)( 2 )	D-201- QB843-003	○	○	下関市菊川町大字上保木
514	菊川町上保木 (二)( 3 )	D-201- QB843-004	○	○	下関市菊川町大字上保木
515	菊川町上保木 (二)( 4 )	D-201- QB941-001	○	○	下関市菊川町大字上保木
516	菊川町貴飯 (二)( 1 )	D-201- QB722-002	○	—	下関市菊川町大字貴飯
517	菊川町貴飯 (二)( 2 )	D-201- QB722-003	○	—	下関市菊川町大字貴飯
518	菊川町貴飯 (二)( 3 )	D-201- QB722-004	○	○	下関市菊川町大字貴飯
519	菊川町貴飯 (二)( 4 )	D-201- QB731-001	○	○	下関市菊川町大字貴飯
520	菊川町貴飯 (二)( 5 )	D-201- QB731-002	○	○	下関市菊川町大字貴飯
521	菊川町貴飯 (二)( 6 )	D-201- QB733-001	○	○	下関市菊川町大字貴飯



No	箇所名	箇所番号	土石流		所在地
			警戒区域	特別警戒区域	
522	菊川町貴飯 (二)( 7 )	D-201- QB733-002	○	○	下関市菊川町大字貴飯
523	菊川町貴飯 (二)( 8 )	D-201- QB733-003	○	○	下関市菊川町大字貴飯
524	菊川町貴飯 (二)( 9 )	D-201- QB733-004	○	○	下関市菊川町大字貴飯
525	菊川町貴飯 (二)( 10 )	D-201- QB733-005	○	○	下関市菊川町大字貴飯
526	菊川町貴飯 (二)( 11 )	D-201- QB733-006	○	○	下関市菊川町大字貴飯、菊川町大字上岡枝
527	菊川町貴飯 (二)( 12 )	D-201- QB822-003	○	—	下関市菊川町大字貴飯
528	菊川町貴飯 (二)( 13 )	D-201- QB831-001	○	○	下関市菊川町大字貴飯
529	菊川町貴飯 (二)( 14 )	D-201- QB831-002	○	○	下関市菊川町大字貴飯
530	菊川町貴飯 (二)( 15 )	D-201- QB831-003	○	○	下関市菊川町大字貴飯
531	菊川町貴飯 (二)( 16 )	D-201- QB831-004	○	○	下関市菊川町大字貴飯
532	菊川町嚮井 (二)( 1 )	D-201- QB942-001	○	—	下関市菊川町大字嚮井、菊川町大字道市
533	菊川町嚮井 (二)( 2 )	D-201- QB942-002	○	○	下関市菊川町大字嚮井
534	菊川町嚮井 (二)( 3 )	D-201- QB942-003	○	○	下関市菊川町大字嚮井
535	菊川町嚮井 (二)( 4 )	D-201- QB942-004	○	○	下関市菊川町大字嚮井
536	菊川町嚮井 (二)( 5 )	D-201- QB942-005	○	○	下関市菊川町大字嚮井
537	菊川町嚮井 (二)( 6 )	D-201- QB944-002	○	○	下関市菊川町大字嚮井
538	菊川町嚮井 (二)( 7 )	D-201- QB951-001	○	—	下関市菊川町大字嚮井、菊川町大字道市
539	菊川町嚮井 (二)( 8 )	D-201- QB951-002	○	○	下関市菊川町大字嚮井
540	菊川町嚮井 (二)( 9 )	D-201- QB951-003	○	○	下関市菊川町大字嚮井
541	菊川町嚮井 (二)( 10 )	D-201- QB951-004	○	○	下関市菊川町大字嚮井
542	菊川町嚮井 (二)( 11 )	D-201- QB951-005	○	○	下関市菊川町大字嚮井
543	菊川町嚮井 (二)( 12 )	D-201- QB951-006	○	○	下関市菊川町大字嚮井
544	菊川町嚮井 (二)( 13 )	D-201- QB953-001	○	○	下関市菊川町大字嚮井
545	菊川町嚮井 (二)( 14 )	D-201- QB953-002	○	○	下関市菊川町大字嚮井
546	菊川町久野 (二)( 1 )	D-201- QB723-008	○	○	下関市菊川町大字久野
547	菊川町久野 (二)( 2 )	D-201- QB724-001	○	○	下関市菊川町大字久野
548	菊川町久野 (二)( 3 )	D-201- QB821-001	○	○	下関市菊川町大字久野
549	菊川町久野 (二)( 4 )	D-201- QB822-001	○	○	下関市菊川町大字久野
550	菊川町久野 (二)( 5 )	D-201- QB822-002	○	○	下関市菊川町大字久野
551	菊川町久野 (二)( 6 )	D-201- QB824-001	○	○	下関市菊川町大字久野
552	菊川町久野 (二)( 7 )	D-201- QB824-002	○	○	下関市菊川町大字久野
553	菊川町久野 (二)( 8 )	D-201- QB824-003	○	○	下関市菊川町大字久野
554	菊川町下大野 (二)( 1 )	D-201- QB943-002	○	○	下関市菊川町大字下大野、菊川町大字上大野
555	菊川町下大野 (二)( 2 )	D-201- QB943-003	○	○	下関市菊川町大字下大野、菊川町大字上大野
556	菊川町下大野 (二)( 3 )	D-201- RB041-002	○	○	下関市菊川町大字下大野
557	菊川町下大野 (二)( 4 )	D-201- RB041-003	○	—	下関市菊川町大字下大野
558	菊川町下大野 (二)( 5 )	D-201- RB041-004	○	○	下関市菊川町大字下大野
559	菊川町下大野 (二)( 6 )	D-201- RB041-005	○	○	下関市菊川町大字下大野
560	菊川町下大野 (二)( 7 )	D-201- RB041-006	○	○	下関市菊川町大字下大野
561	菊川町下大野 (二)( 8 )	D-201- RB041-007	○	○	下関市菊川町大字下大野
562	菊川町下大野 (二)( 9 )	D-201- RB041-009	○	○	下関市菊川町大字下大野
563	菊川町下大野 (二)( 10 )	D-201- RB041-010	○	○	下関市菊川町大字下大野
564	菊川町下大野 (二)( 11 )	D-201- RB041-011	○	○	下関市菊川町大字下大野
565	菊川町下岡枝 (二)( 1 )	D-201- QB834-003	○	○	下関市菊川町大字下岡枝、菊川町大字上岡枝
566	菊川町下岡枝 (二)( 2 )	D-201- QB834-004	○	—	下関市菊川町大字下岡枝
567	菊川町下保木 (二)( 1 )	D-201- QB941-002	○	○	下関市菊川町大字下保木、菊川町大字上保木
568	菊川町下保木 (二)( 2 )	D-201- QB941-003	○	○	下関市菊川町大字下保木、菊川町大字上保木
569	菊川町下保木 (二)( 3 )	D-201- QB941-004	○	○	下関市菊川町大字下保木
570	菊川町下保木 (二)( 4 )	D-201- QB944-001	○	○	下関市菊川町大字下保木
571	菊川町七見 (二)( 1 )	D-201- QB933-001	○	○	下関市菊川町大字七見
572	菊川町七見 (二)( 2 )	D-201- QB933-002	○	○	下関市菊川町大字七見
573	菊川町七見 (二)( 3 )	D-201- QB933-003	○	○	下関市菊川町大字七見
574	菊川町檜崎 (二)( 1 )	D-201- QB824-004	○	○	下関市菊川町大字檜崎、菊川町大字久野
575	菊川町西中山 (二)( 1 )	D-201- QB743-006	○	○	下関市菊川町大字西中山
576	菊川町西中山 (二)( 2 )	D-201- QB743-007	○	○	下関市菊川町大字西中山
577	菊川町西中山 (二)( 3 )	D-201- QB841-001	○	○	下関市菊川町大字西中山
578	菊川町西中山 (二)( 4 )	D-201- QB843-001	○	○	下関市菊川町大字西中山、菊川町大字上保木
579	菊川町日新 (二)( 1 )	D-201- QB922-001	○	○	下関市菊川町大字日新

No	箇所名	箇所番号	土石流		所在地
			警戒区域	特別警戒区域	
580	菊川町日新 (二)( 2 )	D-201- QB922-002	○	○	下関市菊川町大字日新
581	菊川町日新 (二)( 3 )	D-201- QB922-003	○	○	下関市菊川町大字日新
582	菊川町日新 (二)( 4 )	D-201- QB922-004	○	○	下関市菊川町大字日新
583	菊川町東中山 (二)( 1 )	D-201- QB841-002	○	○	下関市菊川町大字東中山
584	菊川町東中山 (二)( 2 )	D-201- QB841-003	○	○	下関市菊川町大字東中山
585	菊川町東中山 (二)( 3 )	D-201- QB841-004	○	○	下関市菊川町大字東中山
586	菊川町東中山 (二)( 4 )	D-201- QB841-005	○	○	下関市菊川町大字東中山
587	菊川町道市 (二)( 1 )	D-201- QB844-002	○	○	下関市菊川町大字道市
588	菊川町道市 (二)( 2 )	D-201- QB844-003	○	○	下関市菊川町大字道市
589	菊川町道市 (二)( 3 )	D-201- QB844-004	○	○	下関市菊川町大字道市
590	菊川町道市 (二)( 4 )	D-201- QB844-005	○	○	下関市菊川町大字道市
591	菊川町道市 (二)( 5 )	D-201- QB844-007	○	○	下関市菊川町大字道市
592	菊川町縦ノ木 (二)( 1 )	D-201- QB844-001	○	○	下関市菊川町大字縦ノ木
593	菊川町吉賀 (二)( 1 )	D-201- QB834-001	○	—	下関市菊川町大字吉賀、菊川町大字上岡枝
594	菊川町吉賀 (二)( 2 )	D-201- QB931-001	○	○	下関市菊川町大字吉賀
595	菊川町吉賀 (二)( 3 )	D-201- QB931-002	○	○	下関市菊川町大字吉賀
596	菊川町吉賀 (二)( 4 )	D-201- QB931-003	○	○	下関市菊川町大字吉賀
597	菊川町吉賀 (二)( 5 )	D-201- QB931-004	○	○	下関市菊川町大字吉賀
598	菊川町吉賀 (二)( 6 )	D-201- QB931-005	○	○	下関市菊川町大字吉賀
599	豊田町阿座上 (二)( 1 )	D-201- QB642-009	○	○	下関市豊田町大字阿座上
600	豊田町阿座上 (二)( 2 )	D-201- QB642-010	○	○	下関市豊田町大字阿座上
601	豊田町荒木 (二)( 1 )	D-201- QB441-003a	○	○	下関市豊田町大字荒木
602	豊田町荒木 (二)( 2 )	D-201- QB441-003b	○	○	下関市豊田町大字荒木
603	豊田町荒木 (二)( 3 )	D-201- QB441-004b	○	○	下関市豊田町大字荒木、豊田町大字浮石
604	豊田町荒木 (二)( 4 )	D-201- QB441-005	○	○	下関市豊田町大字荒木、豊田町大字浮石
605	豊田町一ノ俣 (二)( 1 )	D-201- QB341-002	○	○	下関市豊田町大字一ノ俣
606	豊田町一ノ俣 (二)( 2 )	D-201- QB341-003	○	○	下関市豊田町大字一ノ俣
607	豊田町一ノ俣 (二)( 3 )	D-201- QB341-004	○	○	下関市豊田町大字一ノ俣
608	豊田町一ノ俣 (二)( 4 )	D-201- QB341-005	○	○	下関市豊田町大字一ノ俣
609	豊田町一ノ俣 (二)( 5 )	D-201- QB341-006	○	○	下関市豊田町大字一ノ俣
610	豊田町一ノ俣 (二)( 6 )	D-201- QB341-007	○	○	下関市豊田町大字一ノ俣
611	豊田町一ノ俣 (二)( 7 )	D-201- QB342-001	○	○	下関市豊田町大字一ノ俣
612	豊田町一ノ俣 (二)( 8 )	D-201- QB342-003a	○	○	下関市豊田町大字一ノ俣
613	豊田町一ノ俣 (二)( 9 )	D-201- QB342-003b	○	○	下関市豊田町大字一ノ俣
614	豊田町一ノ俣 (二)( 10 )	D-201- QB342-003c	○	○	下関市豊田町大字一ノ俣
615	豊田町一ノ俣 (二)( 11 )	D-201- QB342-004	○	○	下関市豊田町大字一ノ俣
616	豊田町一ノ俣 (二)( 12 )	D-201- QB342-005	○	○	下関市豊田町大字一ノ俣
617	豊田町一ノ俣 (二)( 13 )	D-201- QB342-006	○	—	下関市豊田町大字一ノ俣
618	豊田町一ノ俣 (二)( 14 )	D-201- QB342-007	○	○	下関市豊田町大字一ノ俣
619	豊田町一ノ俣 (二)( 15 )	D-201- QB343-003	○	○	下関市豊田町大字一ノ俣
620	豊田町一ノ俣 (二)( 16 )	D-201- QB343-005b	○	○	下関市豊田町大字一ノ俣
621	豊田町一ノ俣 (二)( 17 )	D-201- QB343-006	○	○	下関市豊田町大字一ノ俣
622	豊田町一ノ俣 (二)( 18 )	D-201- QB343-008	○	○	下関市豊田町大字一ノ俣
623	豊田町一ノ俣 (二)( 19 )	D-201- QB344-003	○	○	下関市豊田町大字一ノ俣
624	豊田町一ノ俣 (二)( 20 )	D-201- QB344-004	○	○	下関市豊田町大字一ノ俣
625	豊田町一ノ俣 (二)( 21 )	D-201- QB344-005	○	○	下関市豊田町大字一ノ俣
626	豊田町一ノ俣 (二)( 22 )	D-201- QB344-006	○	○	下関市豊田町大字一ノ俣
627	豊田町一ノ俣 (二)( 23 )	D-201- QB344-007a	○	○	下関市豊田町大字一ノ俣
628	豊田町一ノ俣 (二)( 24 )	D-201- QB344-008	○	○	下関市豊田町大字一ノ俣
629	豊田町一ノ俣 (二)( 25 )	D-201- QB344-009	○	○	下関市豊田町大字一ノ俣
630	豊田町一ノ俣 (二)( 26 )	D-201- QB344-010	○	○	下関市豊田町大字一ノ俣
631	豊田町一ノ俣 (二)( 27 )	D-201- QB344-011	○	○	下関市豊田町大字一ノ俣
632	豊田町一ノ俣 (二)( 28 )	D-201- QB344-012a	○	○	下関市豊田町大字一ノ俣
633	豊田町一ノ俣 (二)( 29 )	D-201- QB441-006	○	○	下関市豊田町大字一ノ俣
634	豊田町一ノ俣 (二)( 30 )	D-201- QB441-007	○	○	下関市豊田町大字一ノ俣
635	豊田町一ノ俣 (二)( 31 )	D-201- QB441-008	○	○	下関市豊田町大字一ノ俣
636	豊田町一ノ俣 (二)( 32 )	D-201- QB442-001	○	○	下関市豊田町大字一ノ俣
637	豊田町一ノ俣 (二)( 33 )	D-201- QB442-002	○	○	下関市豊田町大字一ノ俣

No	箇所名	箇所番号	土石流		所在地
			警戒区域	特別警戒区域	
638	豊田町一ノ俣 (二)( 34 )	D-201- QB442-003	○	○	下関市豊田町大字一ノ俣
639	豊田町一ノ俣 (二)( 35 )	D-201- QB442-004a	○	○	下関市豊田町大字一ノ俣
640	豊田町稲見 (二)( 1 )	D-201- QB551-001	○	○	下関市豊田町大字稲見
641	豊田町稲見 (二)( 2 )	D-201- QB551-002	○	○	下関市豊田町大字稲見
642	豊田町稲見 (二)( 3 )	D-201- QB551-003	○	○	下関市豊田町大字稲見
643	豊田町稲見 (二)( 4 )	D-201- QB551-004	○	○	下関市豊田町大字稲見
644	豊田町稲見 (二)( 5 )	D-201- QB551-005	○	○	下関市豊田町大字稲見
645	豊田町稲見 (二)( 6 )	D-201- QB553-002a	○	○	下関市豊田町大字稲見
646	豊田町稲見 (二)( 7 )	D-201- QB451-001	○	○	下関市豊田町大字稲見
647	豊田町稲見 (二)( 8 )	D-201- QB451-002	○	○	下関市豊田町大字稲見
648	豊田町稲見 (二)( 9 )	D-201- QB451-003	○	○	下関市豊田町大字稲見
649	豊田町稲見 (二)( 10 )	D-201- QB453-001	○	○	下関市豊田町大字稲見
650	豊田町稲見 (二)( 11 )	D-201- QB453-005	○	○	下関市豊田町大字稲見
651	豊田町稲見 (二)( 12 )	D-201- QB453-006a	○	○	下関市豊田町大字稲見
652	豊田町稲見 (二)( 13 )	D-201- QB453-007	○	○	下関市豊田町大字稲見
653	豊田町稲見 (二)( 14 )	D-201- QB453-008	○	○	下関市豊田町大字稲見
654	豊田町稲見 (二)( 15 )	D-201- QB453-009	○	○	下関市豊田町大字稲見
655	豊田町稲見 (二)( 16 )	D-201- QB453-011a	○	—	下関市豊田町大字稲見
656	豊田町稲見 (二)( 17 )	D-201- QB453-011b	○	○	下関市豊田町大字稲見
657	豊田町稲見 (二)( 18 )	D-201- QB453-011c	○	○	下関市豊田町大字稲見
658	豊田町今出 (二)( 1 )	D-201- QB461-008	○	○	下関市豊田町大字今出
659	豊田町今出 (二)( 2 )	D-201- QB461-009	○	○	下関市豊田町大字今出
660	豊田町今出 (二)( 3 )	D-201- QB462-001	○	○	下関市豊田町大字今出
661	豊田町今出 (二)( 4 )	D-201- QB462-002a	○	○	下関市豊田町大字今出
662	豊田町今出 (二)( 5 )	D-201- QB462-003	○	○	下関市豊田町大字今出
663	豊田町今出 (二)( 6 )	D-201- QB462-004	○	○	下関市豊田町大字今出
664	豊田町今出 (二)( 7 )	D-201- QB462-005	○	○	下関市豊田町大字今出
665	豊田町今出 (二)( 8 )	D-201- QB462-006	○	○	下関市豊田町大字今出
666	豊田町今出 (二)( 9 )	D-201- QB462-007	○	○	下関市豊田町大字今出
667	豊田町今出 (二)( 10 )	D-201- QB462-010a	○	○	下関市豊田町大字今出
668	豊田町今出 (二)( 11 )	D-201- QB462-012	○	○	下関市豊田町大字今出
669	豊田町今出 (二)( 12 )	D-201- QB462-013	○	○	下関市豊田町大字今出
670	豊田町今出 (二)( 13 )	D-201- QB463-001	○	○	下関市豊田町大字今出
671	豊田町今出 (二)( 14 )	D-201- QB463-002	○	○	下関市豊田町大字今出
672	豊田町今出 (二)( 15 )	D-201- QB463-004	○	○	下関市豊田町大字今出
673	豊田町今出 (二)( 16 )	D-201- QB464-001	○	○	下関市豊田町大字今出
674	豊田町今出 (二)( 17 )	D-201- QB464-002	○	○	下関市豊田町大字今出
675	豊田町今出 (二)( 18 )	D-201- QB464-004	○	○	下関市豊田町大字今出
676	豊田町今出 (二)( 19 )	D-201- QB464-006	○	○	下関市豊田町大字今出
677	豊田町浮石 (二)( 1 )	D-201- QB434-012a	○	○	下関市豊田町大字浮石
678	豊田町浮石 (二)( 2 )	D-201- QB434-012b	○	○	下関市豊田町大字浮石
679	豊田町浮石 (二)( 3 )	D-201- QB434-013	○	○	下関市豊田町大字浮石
680	豊田町浮石 (二)( 4 )	D-201- QB434-015	○	○	下関市豊田町大字浮石
681	豊田町浮石 (二)( 5 )	D-201- QB441-010	○	○	下関市豊田町大字浮石、豊田町大字荒木
682	豊田町浮石 (二)( 6 )	D-201- QB442-005b	○	○	下関市豊田町大字浮石、豊田町大字一ノ俣
683	豊田町浮石 (二)( 7 )	D-201- QB443-001	○	○	下関市豊田町大字浮石
684	豊田町浮石 (二)( 8 )	D-201- QB443-002	○	○	下関市豊田町大字浮石
685	豊田町浮石 (二)( 9 )	D-201- QB443-003	○	○	下関市豊田町大字浮石、豊田町大字荒木
686	豊田町浮石 (二)( 10 )	D-201- QB443-005	○	—	下関市豊田町大字浮石
687	豊田町浮石 (二)( 11 )	D-201- QB444-001	○	○	下関市豊田町大字浮石
688	豊田町浮石 (二)( 12 )	D-201- QB444-002	○	○	下関市豊田町大字浮石
689	豊田町浮石 (二)( 13 )	D-201- QB444-003	○	○	下関市豊田町大字浮石
690	豊田町浮石 (二)( 14 )	D-201- QB541-001	○	○	下関市豊田町大字浮石
691	豊田町浮石 (二)( 15 )	D-201- QB541-003	○	○	下関市豊田町大字浮石
692	豊田町浮石 (二)( 16 )	D-201- QB541-004a	○	○	下関市豊田町大字浮石
693	豊田町浮石 (二)( 17 )	D-201- QB541-004c	○	○	下関市豊田町大字浮石
694	豊田町浮石 (二)( 18 )	D-201- QB541-004d	○	○	下関市豊田町大字浮石
695	豊田町浮石 (二)( 19 )	D-201- QB541-005b	○	○	下関市豊田町大字浮石

No	箇所名	箇所番号	土石流		所在地
			警戒区域	特別警戒区域	
696	豊田町宇内 (二)( 1 )	D-201- QB444-004c	○	○	下関市豊田町大字宇内
697	豊田町宇内 (二)( 2 )	D-201- QB444-005a	○	○	下関市豊田町大字宇内
698	豊田町宇内 (二)( 3 )	D-201- QB444-008a	○	○	下関市豊田町大字宇内
699	豊田町宇内 (二)( 4 )	D-201- QB444-008b	○	○	下関市豊田町大字宇内
700	豊田町宇内 (二)( 5 )	D-201- QB444-009a	○	○	下関市豊田町大字宇内
701	豊田町宇内 (二)( 6 )	D-201- QB444-009b	○	○	下関市豊田町大字宇内
702	豊田町宇内 (二)( 7 )	D-201- QB542-001	○	○	下関市豊田町大字宇内
703	豊田町宇内 (二)( 8 )	D-201- QB542-002	○	○	下関市豊田町大字宇内
704	豊田町宇内 (二)( 9 )	D-201- QB542-003	○	○	下関市豊田町大字宇内
705	豊田町江良 (二)( 1 )	D-201- QB643-002	○	○	下関市豊田町大字江良
706	豊田町江良 (二)( 2 )	D-201- QB643-003	○	—	下関市豊田町大字江良
707	豊田町江良 (二)( 3 )	D-201- QB643-004	○	○	下関市豊田町大字江良
708	豊田町江良 (二)( 4 )	D-201- QB741-001	○	○	下関市豊田町大字江良
709	豊田町江良 (二)( 5 )	D-201- QB741-002	○	○	下関市豊田町大字江良
710	豊田町江良 (二)( 6 )	D-201- QB741-003	○	○	下関市豊田町大字江良
711	豊田町大河内 (二)( 1 )	D-201- QB552-001	○	○	下関市豊田町大字大河内
712	豊田町大河内 (二)( 2 )	D-201- QB552-002	○	○	下関市豊田町大字大河内
713	豊田町大河内 (二)( 3 )	D-201- QB552-003	○	○	下関市豊田町大字大河内
714	豊田町大河内 (二)( 4 )	D-201- QB552-004	○	○	下関市豊田町大字大河内
715	豊田町大河内 (二)( 5 )	D-201- QB552-005	○	○	下関市豊田町大字大河内
716	豊田町大河内 (二)( 6 )	D-201- QB552-006	○	○	下関市豊田町大字大河内
717	豊田町大河内 (二)( 7 )	D-201- QB552-007	○	○	下関市豊田町大字大河内
718	豊田町大河内 (二)( 8 )	D-201- QB552-008	○	○	下関市豊田町大字大河内
719	豊田町大河内 (二)( 9 )	D-201- QB552-009	○	○	下関市豊田町大字大河内
720	豊田町城戸 (二)( 1 )	D-201- QB743-002	○	○	下関市豊田町大字城戸
721	豊田町城戸 (二)( 2 )	D-201- QB743-003	○	○	下関市豊田町大字城戸
722	豊田町城戸 (二)( 3 )	D-201- QB743-004	○	○	下関市豊田町大字城戸
723	豊田町城戸 (二)( 4 )	D-201- QB743-005	○	○	下関市豊田町大字城戸
724	豊田町金道 (二)( 1 )	D-201- QB542-007	○	○	下関市豊田町大字金道
725	豊田町金道 (二)( 2 )	D-201- QB542-008	○	○	下関市豊田町大字金道
726	豊田町金道 (二)( 3 )	D-201- QB544-001	○	○	下関市豊田町大字金道、豊田町大字八道
727	豊田町佐野 (二)( 1 )	D-201- QB343-001	○	○	下関市豊田町大字佐野
728	豊田町佐野 (二)( 2 )	D-201- QB343-002	○	○	下関市豊田町大字佐野
729	豊田町佐野 (二)( 3 )	D-201- QB441-001	○	○	下関市豊田町大字佐野
730	豊田町地吉 (二)( 1 )	D-201- QB452-001	○	○	下関市豊田町大字地吉
731	豊田町地吉 (二)( 2 )	D-201- QB452-002	○	○	下関市豊田町大字地吉
732	豊田町地吉 (二)( 3 )	D-201- QB452-003	○	○	下関市豊田町大字地吉
733	豊田町地吉 (二)( 4 )	D-201- QB452-004	○	○	下関市豊田町大字地吉
734	豊田町地吉 (二)( 5 )	D-201- QB454-001	○	○	下関市豊田町大字地吉
735	豊田町地吉 (二)( 6 )	D-201- QB461-001	○	○	下関市豊田町大字地吉
736	豊田町地吉 (二)( 7 )	D-201- QB461-004	○	○	下関市豊田町大字地吉
737	豊田町地吉 (二)( 8 )	D-201- QB461-005	○	○	下関市豊田町大字地吉
738	豊田町地吉 (二)( 9 )	D-201- QB461-006a	○	○	下関市豊田町大字地吉
739	豊田町鷹子 (二)( 1 )	D-201- QB543-003	○	○	下関市豊田町大字鷹子
740	豊田町鷹子 (二)( 2 )	D-201- QB543-004	○	○	下関市豊田町大字鷹子
741	豊田町鷹子 (二)( 3 )	D-201- QB543-005	○	○	下関市豊田町大字鷹子
742	豊田町鷹子 (二)( 4 )	D-201- QB641-001	○	○	下関市豊田町大字鷹子
743	豊田町鷹子 (二)( 5 )	D-201- QB641-002	○	—	下関市豊田町大字鷹子
744	豊田町鷹子 (二)( 6 )	D-201- QB641-003	○	○	下関市豊田町大字鷹子
745	豊田町鷹子 (二)( 7 )	D-201- QB641-005	○	—	下関市豊田町大字鷹子
746	豊田町高山 (二)( 1 )	D-201- QB742-002	○	○	下関市豊田町大字高山
747	豊田町高山 (二)( 2 )	D-201- QB742-003	○	○	下関市豊田町大字高山
748	豊田町高山 (二)( 3 )	D-201- QB744-002	○	○	下関市豊田町大字高山
749	豊田町高山 (二)( 4 )	D-201- QB744-003	○	○	下関市豊田町大字高山
750	豊田町高山 (二)( 5 )	D-201- QB744-004	○	○	下関市豊田町大字高山、豊田町大字萩原
751	豊田町高山 (二)( 6 )	D-201- QB744-005	○	○	下関市豊田町大字高山、豊田町大字萩原
752	豊田町手洗 (二)( 1 )	D-201- QB741-004	○	○	下関市豊田町大字手洗、豊田町大字西長野、豊田町大字江良
753	豊田町殿居 (二)( 1 )	D-201- QB334-003	○	○	下関市豊田町大字殿居

No	箇所名	箇所番号	土石流		所在地
			警戒区域	特別警戒区域	
754	豊田町殿居 (二)( 2 )	D-201- QB334-006	○	○	下関市豊田町大字殿居
755	豊田町殿居 (二)( 3 )	D-201- QB334-007	○	○	下関市豊田町大字殿居
756	豊田町殿居 (二)( 4 )	D-201- QB341-001	○	○	下関市豊田町大字殿居
757	豊田町殿居 (二)( 5 )	D-201- QB432-002	○	○	下関市豊田町大字殿居
758	豊田町殿居 (二)( 6 )	D-201- QB432-003	○	○	下関市豊田町大字殿居
759	豊田町殿居 (二)( 7 )	D-201- QB432-005	○	○	下関市豊田町大字殿居
760	豊田町殿居 (二)( 8 )	D-201- QB432-006	○	○	下関市豊田町大字殿居
761	豊田町殿居 (二)( 9 )	D-201- QB432-007	○	○	下関市豊田町大字殿居
762	豊田町殿居 (二)( 10 )	D-201- QB432-009	○	○	下関市豊田町大字殿居
763	豊田町殿敷 (二)( 1 )	D-201- QB553-003	○	○	下関市豊田町大字殿敷
764	豊田町殿敷 (二)( 2 )	D-201- QB553-004	○	○	下関市豊田町大字殿敷
765	豊田町殿敷 (二)( 3 )	D-201- QB553-005	○	○	下関市豊田町大字殿敷、豊田町大字楢原
766	豊田町殿敷 (二)( 4 )	D-201- QB553-008	○	○	下関市豊田町大字殿敷
767	豊田町殿敷 (二)( 5 )	D-201- QB554-001	○	○	下関市豊田町大字殿敷
768	豊田町殿敷 (二)( 6 )	D-201- QB554-002	○	—	下関市豊田町大字殿敷
769	豊田町殿敷 (二)( 7 )	D-201- QB554-003	○	○	下関市豊田町大字殿敷
770	豊田町殿敷 (二)( 8 )	D-201- QB554-004	○	○	下関市豊田町大字殿敷
771	豊田町殿敷 (二)( 9 )	D-201- QB651-003	○	○	下関市豊田町大字殿敷
772	豊田町殿敷 (二)( 10 )	D-201- QB653-001	○	○	下関市豊田町大字殿敷
773	豊田町殿敷 (二)( 11 )	D-201- QB751-002	○	○	下関市豊田町大字殿敷、豊田町大字稲光
774	豊田町殿敷 (二)( 12 )	D-201- QB751-003	○	○	下関市豊田町大字殿敷、豊田町大字日野
775	豊田町殿敷 (二)( 13 )	D-201- QB751-004	○	○	下関市豊田町大字殿敷、豊田町大字日野
776	豊田町殿敷 (二)( 14 )	D-201- QB553-006	○	○	下関市豊田町大字楢原
777	豊田町殿敷 (二)( 15 )	D-201- QB651-001	○	○	下関市豊田町大字楢原
778	豊田町西長野 (二)( 1 )	D-201- QB741-005	○	○	下関市豊田町大字西長野、豊田町大字手洗
779	豊田町西長野 (二)( 2 )	D-201- QB741-006	○	○	下関市豊田町大字西長野
780	豊田町西長野 (二)( 3 )	D-201- QB743-001	○	○	下関市豊田町大字西長野
781	豊田町庭田 (二)( 1 )	D-201- QB643-001	○	—	下関市豊田町大字庭田、豊田町大字江良
782	豊田町東長野 (二)( 1 )	D-201- QB743-008	○	○	下関市豊田町大字東長野
783	豊田町東長野 (二)( 2 )	D-201- QB744-001	○	○	下関市豊田町大字東長野
784	豊田町日野 (二)( 1 )	D-201- QB751-001	○	○	下関市豊田町大字日野
785	豊田町柵路子 (二)( 1 )	D-201- QB432-011	○	○	下関市豊田町大字柵路子
786	豊田町柵路子 (二)( 2 )	D-201- QB434-002	○	○	下関市豊田町大字柵路子
787	豊田町柵路子 (二)( 3 )	D-201- QB434-003	○	○	下関市豊田町大字柵路子
788	豊田町柵路子 (二)( 4 )	D-201- QB434-004a	○	○	下関市豊田町大字柵路子
789	豊田町柵路子 (二)( 5 )	D-201- QB434-005	○	○	下関市豊田町大字柵路子
790	豊田町柵路子 (二)( 6 )	D-201- QB434-006	○	○	下関市豊田町大字柵路子
791	豊田町柵路子 (二)( 7 )	D-201- QB531-001	○	○	下関市豊田町大字柵路子
792	豊田町柵路子 (二)( 8 )	D-201- QB531-002	○	○	下関市豊田町大字柵路子
793	豊田町柵路子 (二)( 9 )	D-201- QB531-003	○	○	下関市豊田町大字柵路子
794	豊田町柵路子 (二)( 10 )	D-201- QB532-001	○	○	下関市豊田町大字柵路子
795	豊田町柵路子 (二)( 11 )	D-201- QB532-002	○	○	下関市豊田町大字柵路子
796	豊田町柵路子 (二)( 12 )	D-201- QB532-003	○	○	下関市豊田町大字柵路子
797	豊田町柵路子 (二)( 13 )	D-201- QB532-004	○	○	下関市豊田町大字柵路子
798	豊田町柵路子 (二)( 14 )	D-201- QB532-005	○	○	下関市豊田町大字柵路子
799	豊田町柵路子 (二)( 15 )	D-201- QB533-001a	○	○	下関市豊田町大字柵路子
800	豊田町柵路子 (二)( 16 )	D-201- QB533-002	○	○	下関市豊田町大字柵路子
801	豊田町柵路子 (二)( 17 )	D-201- QB533-003	○	○	下関市豊田町大字柵路子
802	豊田町柵路子 (二)( 18 )	D-201- QB533-004	○	○	下関市豊田町大字柵路子
803	豊田町柵路子 (二)( 19 )	D-201- QB533-005	○	○	下関市豊田町大字柵路子
804	豊田町柵路子 (二)( 20 )	D-201- QB533-006	○	○	下関市豊田町大字柵路子
805	豊田町柵路子 (二)( 21 )	D-201- QB533-007	○	—	下関市豊田町大字柵路子
806	豊田町柵路子 (二)( 22 )	D-201- QB533-008	○	○	下関市豊田町大字柵路子
807	豊田町柵路子 (二)( 23 )	D-201- QB533-009	○	○	下関市豊田町大字柵路子
808	豊田町柵路子 (二)( 24 )	D-201- QB533-010	○	○	下関市豊田町大字柵路子
809	豊田町柵路子 (二)( 25 )	D-201- QB533-012	○	○	下関市豊田町大字柵路子
810	豊田町柵路子 (二)( 26 )	D-201- QB534-001	○	○	下関市豊田町大字柵路子
811	豊田町柵路子 (二)( 27 )	D-201- QB534-004b	○	○	下関市豊田町大字柵路子

No	箇所名	箇所番号	土石流		所在地
			警戒区域	特別警戒区域	
812	豊田町杣路子 (二)( 28 )	D-201- QB534-005	○	○	下関市豊田町大字杣路子
813	豊田町杣路子 (二)( 29 )	D-201- QB534-006	○	○	下関市豊田町大字杣路子
814	豊田町杣路子 (二)( 30 )	D-201- QB631-001	○	○	下関市豊田町大字杣路子
815	豊田町杣路子 (二)( 31 )	D-201- QB631-002	○	○	下関市豊田町大字杣路子
816	豊田町杣路子 (二)( 32 )	D-201- QB631-003	○	○	下関市豊田町大字杣路子
817	豊田町杣路子 (二)( 33 )	D-201- QB631-004	○	○	下関市豊田町大字杣路子
818	豊田町杣路子 (二)( 34 )	D-201- QB631-006	○	○	下関市豊田町大字杣路子
819	豊田町杣路子 (二)( 35 )	D-201- QB631-007	○	○	下関市豊田町大字杣路子
820	豊田町杣路子 (二)( 36 )	D-201- QB631-008	○	○	下関市豊田町大字杣路子
821	豊田町杣路子 (二)( 37 )	D-201- QB631-009	○	○	下関市豊田町大字杣路子
822	豊田町杣路子 (二)( 38 )	D-201- QB631-010b	○	○	下関市豊田町大字杣路子
823	豊田町杣路子 (二)( 39 )	D-201- QB633-001a	○	○	下関市豊田町大字杣路子
824	豊田町杣路子 (二)( 40 )	D-201- QB633-001c	○	○	下関市豊田町大字杣路子
825	豊田町杣路子 (二)( 41 )	D-201- QB633-001d	○	○	下関市豊田町大字杣路子
826	豊田町杣路子 (二)( 42 )	D-201- QB633-001e	○	○	下関市豊田町大字杣路子
827	豊田町杣路子 (二)( 43 )	D-201- QB633-002b	○	○	下関市豊田町大字杣路子
828	豊田町八道 (二)( 1 )	D-201- QB543-001	○	○	下関市豊田町大字八道
829	豊田町八道 (二)( 2 )	D-201- QB543-002	○	○	下関市豊田町大字八道
830	豊田町八道 (二)( 3 )	D-201- QB543-006	○	○	下関市豊田町大字八道
831	豊田町矢田 (二)( 1 )	D-201- QB642-001	○	○	下関市豊田町大字矢田、豊田町大字八道
832	豊田町矢田 (二)( 2 )	D-201- QB642-002	○	○	下関市豊田町大字矢田、豊田町大字八道
833	豊田町矢田 (二)( 3 )	D-201- QB642-003	○	○	下関市豊田町大字矢田、豊田町大字殿敷、豊田町大字西市
834	豊田町矢田 (二)( 4 )	D-201- QB642-004	○	○	下関市豊田町大字矢田
835	豊田町矢田 (二)( 5 )	D-201- QB642-005	○	○	下関市豊田町大字矢田
836	豊田町矢田 (二)( 6 )	D-201- QB642-006	○	—	下関市豊田町大字矢田、豊田町大字西市
837	豊田町矢田 (二)( 7 )	D-201- QB642-007	○	—	下関市豊田町大字矢田
838	豊田町矢田 (二)( 8 )	D-201- QB642-008	○	○	下関市豊田町大字矢田
839	豊浦町川棚 (二)( 1 )	D-201- QB621-002	○	○	下関市豊浦町大字川棚、豊浦町大字宇賀
840	豊浦町川棚 (二)( 2 )	D-201- QB621-003	○	○	下関市豊浦町大字川棚
841	豊浦町川棚 (二)( 3 )	D-201- QB621-004	○	—	下関市豊浦町大字川棚
842	豊浦町川棚 (二)( 4 )	D-201- QB621-005	○	○	下関市豊浦町大字川棚
843	豊浦町川棚 (二)( 5 )	D-201- QB621-007	○	○	下関市豊浦町大字川棚
844	豊浦町川棚 (二)( 6 )	D-201- QB621-008	○	○	下関市豊浦町大字川棚
845	豊浦町川棚 (二)( 7 )	D-201- QB622-001	○	○	下関市豊浦町大字川棚
846	豊浦町川棚 (二)( 8 )	D-201- QB622-002	○	—	下関市豊浦町大字川棚
847	豊浦町川棚 (二)( 9 )	D-201- QB622-003	○	○	下関市豊浦町大字川棚
848	豊浦町川棚 (二)( 10 )	D-201- QB623-002a	○	—	下関市豊浦町大字川棚
849	豊浦町川棚 (二)( 11 )	D-201- QB623-002b	○	—	下関市豊浦町大字川棚
850	豊浦町川棚 (二)( 12 )	D-201- QB623-002c	○	○	下関市豊浦町大字川棚
851	豊浦町川棚 (二)( 13 )	D-201- QB623-002d	○	—	下関市豊浦町大字川棚
852	豊浦町川棚 (二)( 14 )	D-201- QB623-003a	○	○	下関市豊浦町大字川棚
853	豊浦町川棚 (二)( 15 )	D-201- QB623-003b	○	○	下関市豊浦町大字川棚
854	豊浦町川棚 (二)( 16 )	D-201- QB623-004	○	○	下関市豊浦町大字川棚
855	豊浦町川棚 (二)( 17 )	D-201- QB623-005	○	○	下関市豊浦町大字川棚
856	豊浦町川棚 (二)( 18 )	D-201- QB623-006	○	—	下関市豊浦町大字川棚
857	豊浦町川棚 (二)( 19 )	D-201- QB623-007	○	○	下関市豊浦町大字川棚
858	豊浦町川棚 (二)( 20 )	D-201- QB624-001	○	○	下関市豊浦町大字川棚
859	豊浦町川棚 (二)( 21 )	D-201- QB624-002	○	○	下関市豊浦町大字川棚
860	豊浦町川棚 (二)( 22 )	D-201- QB624-003	○	○	下関市豊浦町大字川棚
861	豊浦町川棚 (二)( 23 )	D-201- QB624-004	○	○	下関市豊浦町大字川棚
862	豊浦町川棚 (二)( 24 )	D-201- QB624-006a	○	○	下関市豊浦町大字川棚
863	豊浦町川棚 (二)( 25 )	D-201- QB624-006b	○	○	下関市豊浦町大字川棚
864	豊浦町川棚 (二)( 26 )	D-201- QB712-009	○	○	下関市豊浦町大字川棚
865	豊浦町川棚 (二)( 27 )	D-201- QB713-004	○	○	下関市豊浦町大字川棚
866	豊浦町川棚 (二)( 28 )	D-201- QB713-005	○	—	下関市豊浦町大字川棚
867	豊浦町川棚 (二)( 29 )	D-201- QB713-006	○	○	下関市豊浦町大字川棚
868	豊浦町川棚 (二)( 30 )	D-201- QB713-007	○	○	下関市豊浦町大字川棚
869	豊浦町川棚 (二)( 31 )	D-201- QB714-009	○	—	下関市豊浦町大字川棚



No	箇所名	箇所番号	土石流		所在地
			警戒区域	特別警戒区域	
928	豊浦町川棚 (二)( 91 )	D-201- QB814-006	○	○	下関市豊浦町大字川棚
929	豊浦町室津下 (二)( 1 )	D-201- QB803-001	○	—	下関市豊浦町大字室津下
930	豊浦町室津下 (二)( 2 )	D-201- QB803-003a	○	○	下関市豊浦町大字室津下
931	豊浦町室津下 (二)( 3 )	D-201- QB803-003b	○	○	下関市豊浦町大字室津下
932	豊浦町室津下 (二)( 4 )	D-201- QB803-003c	○	○	下関市豊浦町大字室津下
933	豊浦町室津下 (二)( 5 )	D-201- QB803-004	○	—	下関市豊浦町大字室津下
934	豊浦町室津下 (二)( 6 )	D-201- QB803-005	○	○	下関市豊浦町大字室津下
935	豊浦町室津下 (二)( 7 )	D-201- QB901-001	○	○	下関市豊浦町大字室津下
936	豊浦町室津下 (二)( 8 )	D-201- QB901-002	○	○	下関市豊浦町大字室津下、豊浦町大字室津上
937	豊浦町室津上 (二)( 1 )	D-201- QB901-009	○	○	下関市豊浦町大字室津上
938	豊浦町室津上 (二)( 2 )	D-201- QB901-010	○	○	下関市豊浦町大字室津上、豊浦町大字厚母郷
939	豊浦町室津上 (二)( 3 )	D-201- QB901-011	○	○	下関市豊浦町大字室津上、下関市豊浦町大字厚母郷
940	豊浦町室津上 (二)( 4 )	D-201- QB902-001	○	○	下関市豊浦町大字室津上、豊浦町大字室津下
941	豊浦町室津上 (二)( 5 )	D-201- QB902-002	○	○	下関市豊浦町大字室津上
942	豊浦町室津上 (二)( 6 )	D-201- QB903-006	○	○	下関市豊浦町大字室津上
943	豊浦町室津上 (二)( 7 )	D-201- QB903-007	○	○	下関市豊浦町大字室津上
944	豊浦町室津上 (二)( 8 )	D-201- QB903-008	○	○	下関市豊浦町大字室津上、大字吉母
945	豊浦町厚母郷 (二)( 1 )	D-201- QB902-004	○	○	下関市豊浦町大字厚母郷
946	豊浦町厚母郷 (二)( 2 )	D-201- QB904-001	○	○	下関市豊浦町大字厚母郷
947	豊浦町厚母郷 (二)( 3 )	D-201- QB904-002	○	○	下関市豊浦町大字厚母郷
948	豊浦町厚母郷 (二)( 4 )	D-201- QB904-003	○	○	下関市豊浦町大字厚母郷
949	豊浦町厚母郷 (二)( 5 )	D-201- QB913-007	○	○	下関市豊浦町大字厚母郷
950	豊浦町厚母郷 (二)( 6 )	D-201- QB904-006	○	○	下関市豊浦町大字厚母郷
951	豊浦町黒井 (二)( 1 )	D-201- QB913-002	○	○	下関市豊浦町大字黒井
952	豊浦町黒井 (二)( 2 )	D-201- QB913-003	○	○	下関市豊浦町大字黒井
953	豊浦町黒井 (二)( 3 )	D-201- QB913-004	○	○	下関市豊浦町大字黒井
954	豊浦町黒井 (二)( 4 )	D-201- QB913-005	○	○	下関市豊浦町大字黒井
955	豊浦町黒井 (二)( 5 )	D-201- QB913-006	○	○	下関市豊浦町大字黒井
956	豊浦町吉永 (二)( 1 )	D-201- QB811-009	○	—	下関市豊浦町大字吉永
957	豊浦町吉永 (二)( 2 )	D-201- QB813-001	○	—	下関市豊浦町大字吉永
958	豊浦町吉永 (二)( 3 )	D-201- QB814-005a	○	○	下関市豊浦町大字吉永
959	豊浦町吉永 (二)( 4 )	D-201- QB814-005b	○	○	下関市豊浦町大字吉永
960	豊浦町吉永 (二)( 5 )	D-201- QB814-005c	○	○	下関市豊浦町大字吉永
961	豊浦町吉永 (二)( 6 )	D-201- QB814-005d	○	○	下関市豊浦町大字吉永
962	豊浦町涌田後地 (二)( 1 )	D-201- QB802-001	○	○	下関市豊浦町大字涌田後地
963	豊浦町涌田後地 (二)( 2 )	D-201- QB802-002	○	○	下関市豊浦町大字涌田後地
964	豊浦町涌田後地 (二)( 3 )	D-201- QB811-001	○	○	下関市豊浦町大字涌田後地
965	豊浦町涌田後地 (二)( 4 )	D-201- QB811-004	○	○	下関市豊浦町大字涌田後地
966	豊浦町涌田後地 (二)( 5 )	D-201- QB811-005	○	—	下関市豊浦町大字涌田後地
967	豊浦町涌田後地 (二)( 6 )	D-201- QB811-006	○	○	下関市豊浦町大字涌田後地
968	豊浦町涌田後地 (二)( 7 )	D-201- QB811-007	○	○	下関市豊浦町大字涌田後地、豊浦町大字吉永
969	豊浦町宇賀 (二)( 1 )	D-201- QB511-002	○	○	下関市豊浦町大字宇賀
970	豊浦町宇賀 (二)( 2 )	D-201- QB511-003	○	○	下関市豊浦町大字宇賀
971	豊浦町宇賀 (二)( 3 )	D-201- QB511-004	○	—	下関市豊浦町大字宇賀
972	豊浦町宇賀 (二)( 4 )	D-201- QB511-005	○	○	下関市豊浦町大字宇賀
973	豊浦町宇賀 (二)( 5 )	D-201- QB511-006	○	○	下関市豊浦町大字宇賀
974	豊浦町宇賀 (二)( 6 )	D-201- QB512-001	○	○	下関市豊浦町大字宇賀
975	豊浦町宇賀 (二)( 7 )	D-201- QB512-002	○	○	下関市豊浦町大字宇賀
976	豊浦町宇賀 (二)( 8 )	D-201- QB512-003	○	○	下関市豊浦町大字宇賀
977	豊浦町宇賀 (二)( 9 )	D-201- QB512-004	○	○	下関市豊浦町大字宇賀
978	豊浦町宇賀 (二)( 10 )	D-201- QB512-005	○	—	下関市豊浦町大字宇賀
979	豊浦町宇賀 (二)( 11 )	D-201- QB512-006	○	○	下関市豊浦町大字宇賀
980	豊浦町宇賀 (二)( 12 )	D-201- QB512-007	○	○	下関市豊浦町大字宇賀
981	豊浦町宇賀 (二)( 13 )	D-201- QB512-008	○	○	下関市豊浦町大字宇賀
982	豊浦町宇賀 (二)( 14 )	D-201- QB513-001	○	○	下関市豊浦町大字宇賀
983	豊浦町宇賀 (二)( 15 )	D-201- QB513-002	○	○	下関市豊浦町大字宇賀
984	豊浦町宇賀 (二)( 16 )	D-201- QB513-003	○	—	下関市豊浦町大字宇賀
985	豊浦町宇賀 (二)( 17 )	D-201- QB513-004	○	○	下関市豊浦町大字宇賀



No	箇所名	箇所番号	土石流		所在地
			警戒区域	特別警戒区域	
986	豊浦町字賀 (二)( 18 )	D-201- QB513-005	○	○	下関市豊浦町大字字賀
987	豊浦町字賀 (二)( 19 )	D-201- QB514-001	○	○	下関市豊浦町大字字賀
988	豊浦町字賀 (二)( 20 )	D-201- QB514-002	○	○	下関市豊浦町大字字賀
989	豊浦町字賀 (二)( 21 )	D-201- QB514-003	○	○	下関市豊浦町大字字賀
990	豊浦町字賀 (二)( 22 )	D-201- QB514-004	○	—	下関市豊浦町大字字賀
991	豊浦町字賀 (二)( 23 )	D-201- QB514-005	○	○	下関市豊浦町大字字賀
992	豊浦町字賀 (二)( 24 )	D-201- QB514-006	○	○	下関市豊浦町大字字賀
993	豊浦町字賀 (二)( 25 )	D-201- QB514-007	○	○	下関市豊浦町大字字賀
994	豊浦町字賀 (二)( 26 )	D-201- QB514-008	○	○	下関市豊浦町大字字賀
995	豊浦町字賀 (二)( 27 )	D-201- QB514-009a	○	○	下関市豊浦町大字字賀
996	豊浦町字賀 (二)( 28 )	D-201- QB514-009b	○	○	下関市豊浦町大字字賀
997	豊浦町字賀 (二)( 29 )	D-201- QB514-010	○	○	下関市豊浦町大字字賀
998	豊浦町字賀 (二)( 30 )	D-201- QB514-011	○	○	下関市豊浦町大字字賀
999	豊浦町字賀 (二)( 31 )	D-201- QB514-012	○	—	下関市豊浦町大字字賀
1000	豊浦町字賀 (二)( 32 )	D-201- QB514-013	○	—	下関市豊浦町大字字賀
1001	豊浦町字賀 (二)( 33 )	D-201- QB514-014	○	○	下関市豊浦町大字字賀
1002	豊浦町字賀 (二)( 34 )	D-201- QB514-015	○	○	下関市豊浦町大字字賀
1003	豊浦町字賀 (二)( 35 )	D-201- QB523-001	○	—	下関市豊浦町大字字賀
1004	豊浦町字賀 (二)( 36 )	D-201- QB523-002	○	○	下関市豊浦町大字字賀
1005	豊浦町字賀 (二)( 37 )	D-201- QB523-003	○	○	下関市豊浦町大字字賀
1006	豊浦町字賀 (二)( 38 )	D-201- QB523-004	○	○	下関市豊浦町大字字賀
1007	豊浦町字賀 (二)( 39 )	D-201- QB523-005	○	—	下関市豊浦町大字字賀
1008	豊浦町字賀 (二)( 40 )	D-201- QB612-001	○	○	下関市豊浦町大字字賀
1009	豊浦町字賀 (二)( 41 )	D-201- QB612-004	○	○	下関市豊浦町大字字賀
1010	豊浦町字賀 (二)( 42 )	D-201- QB612-005	○	○	下関市豊浦町大字字賀
1011	豊浦町字賀 (二)( 43 )	D-201- QB612-007	○	○	下関市豊浦町大字字賀
1012	豊浦町字賀 (二)( 44 )	D-201- QB612-008	○	○	下関市豊浦町大字字賀
1013	豊浦町字賀 (二)( 45 )	D-201- QB612-009	○	○	下関市豊浦町大字字賀
1014	豊浦町字賀 (二)( 46 )	D-201- QB612-010	○	○	下関市豊浦町大字字賀
1015	豊浦町字賀 (二)( 47 )	D-201- QB612-011	○	○	下関市豊浦町大字字賀
1016	豊浦町字賀 (二)( 48 )	D-201- QB614-001	○	○	下関市豊浦町大字字賀
1017	豊浦町字賀 (二)( 49 )	D-201- QB614-003	○	○	下関市豊浦町大字字賀
1018	豊浦町字賀 (二)( 50 )	D-201- QB614-004	○	○	下関市豊浦町大字字賀
1019	豊浦町字賀 (二)( 51 )	D-201- QB621-001	○	○	下関市豊浦町大字字賀
1020	豊浦町字賀 (二)( 52 )	D-201- QB621-009	○	○	下関市豊浦町大字字賀
1021	豊浦町字賀 (二)( 53 )	D-201- QB621-010	○	○	下関市豊浦町大字字賀
1022	豊浦町字賀 (二)( 54 )	D-201- QB621-011	○	—	下関市豊浦町大字字賀
1023	豊浦町字賀 (二)( 55 )	D-201- QB621-012	○	—	下関市豊浦町大字字賀
1024	豊浦町字賀 (二)( 56 )	D-201- QB621-013	○	○	下関市豊浦町大字字賀
1025	豊浦町字賀 (二)( 57 )	D-201- QB623-001	○	○	下関市豊浦町大字字賀
1026	豊浦町小串 (二)( 1 )	D-201- QB614-005	○	○	下関市豊浦町大字小串
1027	豊浦町小串 (二)( 2 )	D-201- QB614-006	○	○	下関市豊浦町大字小串
1028	豊浦町小串 (二)( 3 )	D-201- QB614-007	○	○	下関市豊浦町大字小串
1029	豊浦町小串 (二)( 4 )	D-201- QB614-008a	○	○	下関市豊浦町大字小串
1030	豊浦町小串 (二)( 5 )	D-201- QB614-008b	○	○	下関市豊浦町大字小串
1031	豊浦町小串 (二)( 6 )	D-201- QB614-009	○	○	下関市豊浦町大字小串
1032	豊浦町小串 (二)( 7 )	D-201- QB614-010	○	○	下関市豊浦町大字小串
1033	豊浦町小串 (二)( 8 )	D-201- QB712-001	○	○	下関市豊浦町大字小串
1034	豊浦町小串 (二)( 9 )	D-201- QB712-002	○	○	下関市豊浦町大字小串
1035	豊浦町小串 (二)( 10 )	D-201- QB712-003	○	○	下関市豊浦町大字小串
1036	豊浦町小串 (二)( 11 )	D-201- QB712-004	○	○	下関市豊浦町大字小串
1037	豊浦町小串 (二)( 12 )	D-201- QB712-005	○	—	下関市豊浦町大字小串
1038	豊浦町小串 (二)( 13 )	D-201- QB712-006	○	○	下関市豊浦町大字小串
1039	豊浦町小串 (二)( 14 )	D-201- QB712-007	○	—	下関市豊浦町大字小串
1040	豊浦町小串 (二)( 15 )	D-201- QB712-008	○	○	下関市豊浦町大字小串
1041	豊浦町小串 (二)( 16 )	D-201- QB713-001	○	—	下関市豊浦町大字小串
1042	豊浦町小串 (二)( 17 )	D-201- QB713-002	○	○	下関市豊浦町大字小串
1043	豊浦町小串 (二)( 18 )	D-201- QB713-003	○	○	下関市豊浦町大字小串

No	箇所名	箇所番号	土石流		所在地
			警戒区域	特別警戒区域	
1044	豊浦町小串 (二)( 19 )	D-201- QB714-001	○	○	下関市豊浦町大字小串
1045	豊浦町小串 (二)( 20 )	D-201- QB714-002	○	○	下関市豊浦町大字小串
1046	豊浦町小串 (二)( 21 )	D-201- QB714-003	○	○	下関市豊浦町大字小串
1047	豊浦町小串 (二)( 22 )	D-201- QB714-004	○	○	下関市豊浦町大字小串
1048	豊浦町小串 (二)( 23 )	D-201- QB714-005	○	○	下関市豊浦町大字小串
1049	豊浦町小串 (二)( 24 )	D-201- QB714-006	○	○	下関市豊浦町大字小串、豊浦町大字川棚
1050	豊浦町小串 (二)( 25 )	D-201- QB714-007	○	○	下関市豊浦町大字小串、豊浦町大字川棚
1051	豊浦町小串 (二)( 26 )	D-201- QB714-008	○	○	下関市豊浦町大字小串、豊浦町大字川棚
1052	豊浦町小串 (二)( 27 )	D-201- QB714-023	○	○	下関市豊浦町大字小串
1053	豊浦町豊洋台 (二)( 1 )	D-201- QB913-001	○	○	下関市豊浦町豊洋台三丁目、豊浦町大字厚母郷
1054	豊北町阿川 (二)( 1 )	D-201- QB013-002a	○	○	下関市豊北町大字阿川
1055	豊北町阿川 (二)( 2 )	D-201- QB111-001	○	○	下関市豊北町大字阿川
1056	豊北町阿川 (二)( 3 )	D-201- QB111-003	○	○	下関市豊北町大字阿川
1057	豊北町阿川 (二)( 4 )	D-201- QB111-004	○	○	下関市豊北町大字阿川
1058	豊北町阿川 (二)( 5 )	D-201- QB111-005	○	○	下関市豊北町大字阿川
1059	豊北町阿川 (二)( 6 )	D-201- QB111-011	○	—	下関市豊北町大字阿川
1060	豊北町阿川 (二)( 7 )	D-201- QB111-012	○	○	下関市豊北町大字阿川
1061	豊北町阿川 (二)( 8 )	D-201- QB111-013	○	○	下関市豊北町大字阿川
1062	豊北町阿川 (二)( 9 )	D-201- QB111-014	○	○	下関市豊北町大字阿川
1063	豊北町阿川 (二)( 10 )	D-201- QB112-001	○	○	下関市豊北町大字阿川
1064	豊北町阿川 (二)( 11 )	D-201- QB112-002	○	○	下関市豊北町大字阿川
1065	豊北町阿川 (二)( 12 )	D-201- QB112-003	○	○	下関市豊北町大字阿川
1066	豊北町阿川 (二)( 13 )	D-201- QB112-004	○	○	下関市豊北町大字阿川
1067	豊北町阿川 (二)( 14 )	D-201- QB112-005	○	○	下関市豊北町大字阿川
1068	豊北町阿川 (二)( 15 )	D-201- QB112-006	○	○	下関市豊北町大字阿川
1069	豊北町阿川 (二)( 16 )	D-201- QB112-007	○	—	下関市豊北町大字阿川
1070	豊北町阿川 (二)( 17 )	D-201- QB112-008	○	○	下関市豊北町大字阿川
1071	豊北町阿川 (二)( 18 )	D-201- QB112-009a	○	○	下関市豊北町大字阿川
1072	豊北町阿川 (二)( 19 )	D-201- QB112-010	○	○	下関市豊北町大字阿川
1073	豊北町阿川 (二)( 20 )	D-201- QB112-011	○	○	下関市豊北町大字阿川
1074	豊北町阿川 (二)( 21 )	D-201- QB112-012	○	○	下関市豊北町大字阿川
1075	豊北町阿川 (二)( 22 )	D-201- QB113-001c	○	○	下関市豊北町大字阿川
1076	豊北町阿川 (二)( 23 )	D-201- QB113-002a	○	—	下関市豊北町大字阿川
1077	豊北町阿川 (二)( 24 )	D-201- QB113-003	○	○	下関市豊北町大字阿川
1078	豊北町阿川 (二)( 25 )	D-201- QB113-004b	○	○	下関市豊北町大字阿川
1079	豊北町阿川 (二)( 26 )	D-201- QB113-006a	○	○	下関市豊北町大字阿川
1080	豊北町阿川 (二)( 27 )	D-201- QB113-007	○	○	下関市豊北町大字阿川
1081	豊北町阿川 (二)( 28 )	D-201- QB113-008	○	○	下関市豊北町大字阿川
1082	豊北町阿川 (二)( 29 )	D-201- QB113-009a	○	○	下関市豊北町大字阿川
1083	豊北町阿川 (二)( 30 )	D-201- QB114-002	○	—	下関市豊北町大字阿川
1084	豊北町阿川 (二)( 31 )	D-201- QB114-004b	○	○	下関市豊北町大字阿川
1085	豊北町阿川 (二)( 32 )	D-201- QB114-005	○	○	下関市豊北町大字阿川
1086	豊北町阿川 (二)( 33 )	D-201- QB114-006b	○	○	下関市豊北町大字阿川
1087	豊北町阿川 (二)( 34 )	D-201- QB211-001	○	○	下関市豊北町大字阿川
1088	豊北町阿川 (二)( 35 )	D-201- QB211-002	○	○	下関市豊北町大字阿川
1089	豊北町阿川 (二)( 36 )	D-201- QB211-003	○	○	下関市豊北町大字阿川
1090	豊北町阿川 (二)( 37 )	D-201- QB211-004	○	○	下関市豊北町大字阿川
1091	豊北町阿川 (二)( 38 )	D-201- QB211-005	○	○	下関市豊北町大字阿川
1092	豊北町阿川 (二)( 39 )	D-201- QB211-006	○	○	下関市豊北町大字阿川
1093	豊北町阿川 (二)( 40 )	D-201- QB211-007a	○	—	下関市豊北町大字阿川
1094	豊北町阿川 (二)( 41 )	D-201- QB212-001	○	○	下関市豊北町大字阿川
1095	豊北町阿川 (二)( 42 )	D-201- QB212-002	○	○	下関市豊北町大字阿川
1096	豊北町阿川 (二)( 43 )	D-201- QB212-003	○	○	下関市豊北町大字阿川
1097	豊北町阿川 (二)( 44 )	D-201- QB212-004	○	—	下関市豊北町大字阿川
1098	豊北町阿川 (二)( 45 )	D-201- QB212-005	○	○	下関市豊北町大字阿川
1099	豊北町粟野 (二)( 1 )	D-201- QB023-001	○	○	下関市豊北町大字粟野
1100	豊北町粟野 (二)( 2 )	D-201- QB023-002	○	—	下関市豊北町大字粟野
1101	豊北町粟野 (二)( 3 )	D-201- QB023-003	○	○	下関市豊北町大字粟野

No	箇所名	箇所番号	土石流		所在地
			警戒区域	特別警戒区域	
1102	豊北町栗野 (二)( 4 )	D-201- QB023-004	○	○	下関市豊北町大字栗野
1103	豊北町栗野 (二)( 5 )	D-201- QB023-006	○	○	下関市豊北町大字栗野
1104	豊北町栗野 (二)( 6 )	D-201- QB023-008	○	○	下関市豊北町大字栗野
1105	豊北町栗野 (二)( 7 )	D-201- QB024-001	○	—	下関市豊北町大字栗野
1106	豊北町栗野 (二)( 8 )	D-201- QB024-003	○	○	下関市豊北町大字栗野
1107	豊北町栗野 (二)( 9 )	D-201- QB024-004	○	○	下関市豊北町大字栗野
1108	豊北町栗野 (二)( 10 )	D-201- QB024-006	○	○	下関市豊北町大字栗野
1109	豊北町栗野 (二)( 11 )	D-201- QB024-007	○	○	下関市豊北町大字栗野
1110	豊北町栗野 (二)( 12 )	D-201- QB024-008a	○	○	下関市豊北町大字栗野
1111	豊北町栗野 (二)( 13 )	D-201- QB024-008b	○	○	下関市豊北町大字栗野
1112	豊北町栗野 (二)( 14 )	D-201- QB121-001	○	○	下関市豊北町大字栗野
1113	豊北町栗野 (二)( 15 )	D-201- QB121-002	○	○	下関市豊北町大字栗野
1114	豊北町栗野 (二)( 16 )	D-201- QB121-005a	○	○	下関市豊北町大字栗野
1115	豊北町栗野 (二)( 17 )	D-201- QB121-005b	○	○	下関市豊北町大字栗野
1116	豊北町栗野 (二)( 18 )	D-201- QB121-007	○	—	下関市豊北町大字栗野
1117	豊北町栗野 (二)( 19 )	D-201- QB122-001a	○	○	下関市豊北町大字栗野
1118	豊北町栗野 (二)( 20 )	D-201- QB122-001b	○	○	下関市豊北町大字栗野
1119	豊北町栗野 (二)( 21 )	D-201- QB122-003	○	○	下関市豊北町大字栗野
1120	豊北町栗野 (二)( 22 )	D-201- QB122-004	○	—	下関市豊北町大字栗野
1121	豊北町栗野 (二)( 23 )	D-201- QB122-005	○	○	下関市豊北町大字栗野
1122	豊北町栗野 (二)( 24 )	D-201- QB122-006	○	—	下関市豊北町大字栗野
1123	豊北町栗野 (二)( 25 )	D-201- QB122-007	○	○	下関市豊北町大字栗野
1124	豊北町栗野 (二)( 26 )	D-201- QB122-008	○	○	下関市豊北町大字栗野
1125	豊北町栗野 (二)( 27 )	D-201- QB122-009	○	○	下関市豊北町大字栗野
1126	豊北町栗野 (二)( 28 )	D-201- QB122-010	○	○	下関市豊北町大字栗野
1127	豊北町栗野 (二)( 29 )	D-201- QB122-011	○	○	下関市豊北町大字栗野
1128	豊北町栗野 (二)( 30 )	D-201- QB123-001	○	○	下関市豊北町大字栗野
1129	豊北町栗野 (二)( 31 )	D-201- QB123-002	○	○	下関市豊北町大字栗野
1130	豊北町栗野 (二)( 32 )	D-201- QB123-003	○	○	下関市豊北町大字栗野
1131	豊北町栗野 (二)( 33 )	D-201- QB123-004	○	○	下関市豊北町大字栗野
1132	豊北町栗野 (二)( 34 )	D-201- QB123-006	○	○	下関市豊北町大字栗野
1133	豊北町栗野 (二)( 35 )	D-201- QB124-001	○	○	下関市豊北町大字栗野
1134	豊北町栗野 (二)( 36 )	D-201- QB124-002	○	○	下関市豊北町大字栗野
1135	豊北町栗野 (二)( 37 )	D-201- QB124-003	○	○	下関市豊北町大字栗野
1136	豊北町栗野 (二)( 38 )	D-201- QB124-006	○	○	下関市豊北町大字栗野
1137	豊北町栗野 (二)( 39 )	D-201- QB124-007	○	○	下関市豊北町大字栗野
1138	豊北町栗野 (二)( 40 )	D-201- QB133-001	○	○	下関市豊北町大字栗野
1139	豊北町栗野 (二)( 41 )	D-201- QB221-001	○	○	下関市豊北町大字栗野
1140	豊北町栗野 (二)( 42 )	D-201- QB221-002	○	○	下関市豊北町大字栗野
1141	豊北町栗野 (二)( 43 )	D-201- QB221-003	○	○	下関市豊北町大字栗野
1142	豊北町栗野 (二)( 44 )	D-201- QB221-004	○	○	下関市豊北町大字栗野、豊北町大字滝部
1143	豊北町栗野 (二)( 45 )	D-201- QB221-005	○	○	下関市豊北町大字栗野、豊北町大字滝部
1144	豊北町栗野 (二)( 46 )	D-201- QB222-001	○	○	下関市豊北町大字栗野
1145	豊北町栗野 (二)( 47 )	D-201- QB222-002	○	○	下関市豊北町大字栗野
1146	豊北町栗野 (二)( 48 )	D-201- QB222-003	○	○	下関市豊北町大字栗野
1147	豊北町栗野 (二)( 49 )	D-201- QB222-004	○	○	下関市豊北町大字栗野
1148	豊北町栗野 (二)( 50 )	D-201- QB222-007	○	○	下関市豊北町大字栗野
1149	豊北町神田 (二)( 1 )	D-201- QB104-001	○	—	下関市豊北町大字神田
1150	豊北町神田 (二)( 2 )	D-201- QB104-002	○	○	下関市豊北町大字神田
1151	豊北町神田 (二)( 3 )	D-201- QB104-003	○	○	下関市豊北町大字神田
1152	豊北町神田 (二)( 4 )	D-201- QB104-004	○	○	下関市豊北町大字神田
1153	豊北町神田 (二)( 5 )	D-201- QB202-001	○	○	下関市豊北町大字神田
1154	豊北町神田 (二)( 6 )	D-201- QB202-002	○	○	下関市豊北町大字神田
1155	豊北町神田 (二)( 7 )	D-201- QB202-003	○	○	下関市豊北町大字神田
1156	豊北町神田 (二)( 8 )	D-201- QB202-004	○	—	下関市豊北町大字神田
1157	豊北町神田 (二)( 9 )	D-201- QB202-005	○	○	下関市豊北町大字神田
1158	豊北町神田 (二)( 10 )	D-201- QB202-006	○	○	下関市豊北町大字神田
1159	豊北町神田 (二)( 11 )	D-201- QB204-001	○	○	下関市豊北町大字神田

No	箇所名	箇所番号	土石流		所在地
			警戒区域	特別警戒区域	
1160	豊北町神田 (二)( 13 )	D-201- QB213-008a	○	○	下関市豊北町大字神田
1161	豊北町神田上 (二)( 1 )	D-201- QB203-001	○	○	下関市豊北町大字神田上
1162	豊北町神田上 (二)( 2 )	D-201- QB204-003	○	—	下関市豊北町大字神田上
1163	豊北町神田上 (二)( 3 )	D-201- QB204-004a	○	○	下関市豊北町大字神田上
1164	豊北町神田上 (二)( 4 )	D-201- QB204-005	○	○	下関市豊北町大字神田上
1165	豊北町神田上 (二)( 5 )	D-201- QB213-001	○	○	下関市豊北町大字神田上
1166	豊北町神田上 (二)( 6 )	D-201- QB213-002	○	○	下関市豊北町大字神田上
1167	豊北町神田上 (二)( 7 )	D-201- QB213-004b	○	○	下関市豊北町大字神田上
1168	豊北町神田上 (二)( 8 )	D-201- QB213-005	○	○	下関市豊北町大字神田上
1169	豊北町神田上 (二)( 9 )	D-201- QB213-006	○	○	下関市豊北町大字神田上
1170	豊北町神田上 (二)( 10 )	D-201- QB302-004	○	○	下関市豊北町大字神田上
1171	豊北町神田上 (二)( 11 )	D-201- QB302-005	○	○	下関市豊北町大字神田上
1172	豊北町神田上 (二)( 12 )	D-201- QB302-007	○	○	下関市豊北町大字神田上
1173	豊北町神田上 (二)( 13 )	D-201- QB304-004b	○	○	下関市豊北町大字神田上
1174	豊北町神田上 (二)( 14 )	D-201- QB304-004e	○	○	下関市豊北町大字神田上
1175	豊北町神田上 (二)( 15 )	D-201- QB311-002	○	○	下関市豊北町大字神田上
1176	豊北町神田上 (二)( 16 )	D-201- QB311-003	○	○	下関市豊北町大字神田上
1177	豊北町神田上 (二)( 17 )	D-201- QB311-004	○	○	下関市豊北町大字神田上
1178	豊北町神田上 (二)( 18 )	D-201- QB311-005	○	○	下関市豊北町大字神田上
1179	豊北町神田上 (二)( 19 )	D-201- QB311-006a	○	○	下関市豊北町大字神田上、豊北町大字滝部
1180	豊北町神田上 (二)( 20 )	D-201- QB311-009	○	○	下関市豊北町大字神田上
1181	豊北町神田上 (二)( 21 )	D-201- QB311-010	○	○	下関市豊北町大字神田上
1182	豊北町神田上 (二)( 22 )	D-201- QB311-011	○	○	下関市豊北町大字神田上
1183	豊北町神田上 (二)( 23 )	D-201- QB313-001	○	○	下関市豊北町大字神田上
1184	豊北町神田上 (二)( 24 )	D-201- QB313-002	○	○	下関市豊北町大字神田上
1185	豊北町神田上 (二)( 25 )	D-201- QB313-003	○	○	下関市豊北町大字神田上、豊北町大字北宇賀
1186	豊北町神田上 (二)( 26 )	D-201- QB313-004a	○	○	下関市豊北町大字神田上
1187	豊北町神田上 (二)( 27 )	D-201- QB313-006	○	○	下関市豊北町大字神田上
1188	豊北町神田上 (二)( 28 )	D-201- QB313-007a	○	—	下関市豊北町大字神田上
1189	豊北町神田上 (二)( 29 )	D-201- QB313-007b	○	○	下関市豊北町大字神田上
1190	豊北町神田上 (二)( 30 )	D-201- QB313-008	○	○	下関市豊北町大字神田上
1191	豊北町神田上 (二)( 31 )	D-201- QB313-009b	○	○	下関市豊北町大字神田上、豊北町大字北宇賀
1192	豊北町神田上 (二)( 32 )	D-201- QB411-001b	○	○	下関市豊北町大字神田上
1193	豊北町神田上 (二)( 33 )	D-201- QB411-002	○	○	下関市豊北町大字神田上
1194	豊北町神田上 (二)( 34 )	D-201- QB411-004	○	○	下関市豊北町大字神田上
1195	豊北町神田上 (二)( 35 )	D-201- QB411-005	○	○	下関市豊北町大字神田上
1196	豊北町神田上 (二)( 36 )	D-201- QB411-006	○	○	下関市豊北町大字神田上
1197	豊北町神田上 (二)( 37 )	D-201- QB411-007	○	○	下関市豊北町大字神田上
1198	豊北町北宇賀 (二)( 1 )	D-201- QB411-008	○	○	下関市豊北町大字北宇賀
1199	豊北町北宇賀 (二)( 2 )	D-201- QB411-009	○	○	下関市豊北町大字北宇賀
1200	豊北町北宇賀 (二)( 3 )	D-201- QB411-010a	○	○	下関市豊北町大字北宇賀
1201	豊北町北宇賀 (二)( 4 )	D-201- QB411-011	○	—	下関市豊北町大字北宇賀、豊北町大字神田上
1202	豊北町北宇賀 (二)( 5 )	D-201- QB411-012a	○	○	下関市豊北町大字北宇賀、豊北町大字神田上
1203	豊北町北宇賀 (二)( 6 )	D-201- QB411-013	○	○	下関市豊北町大字北宇賀
1204	豊北町北宇賀 (二)( 7 )	D-201- QB411-014	○	○	下関市豊北町大字北宇賀
1205	豊北町北宇賀 (二)( 8 )	D-201- QB412-001a	○	○	下関市豊北町大字北宇賀
1206	豊北町北宇賀 (二)( 9 )	D-201- QB412-002	○	○	下関市豊北町大字北宇賀
1207	豊北町北宇賀 (二)( 10 )	D-201- QB412-003	○	○	下関市豊北町大字北宇賀
1208	豊北町北宇賀 (二)( 11 )	D-201- QB413-001	○	—	下関市豊北町大字北宇賀
1209	豊北町北宇賀 (二)( 12 )	D-201- QB414-001	○	○	下関市豊北町大字北宇賀
1210	豊北町北宇賀 (二)( 13 )	D-201- QB414-002	○	○	下関市豊北町大字北宇賀
1211	豊北町北宇賀 (二)( 14 )	D-201- QB414-003	○	○	下関市豊北町大字北宇賀
1212	豊北町北宇賀 (二)( 15 )	D-201- QB414-004a	○	○	下関市豊北町大字北宇賀
1213	豊北町北宇賀 (二)( 16 )	D-201- QB414-005	○	○	下関市豊北町大字北宇賀
1214	豊北町北宇賀 (二)( 17 )	D-201- QB414-006	○	○	下関市豊北町大字北宇賀
1215	豊北町北宇賀 (二)( 18 )	D-201- QB414-007	○	○	下関市豊北町大字北宇賀
1216	豊北町北宇賀 (二)( 19 )	D-201- QB414-009a	○	○	下関市豊北町大字北宇賀
1217	豊北町北宇賀 (二)( 20 )	D-201- QB423-001	○	○	下関市豊北町大字北宇賀

No	箇所名	箇所番号	土石流		所在地
			警戒区域	特別警戒区域	
1218	豊北町北宇賀 (二)( 21 )	D-201- QB423-002	○	○	下関市豊北町大字北宇賀
1219	豊北町北宇賀 (二)( 22 )	D-201- QB423-003	○	○	下関市豊北町大字北宇賀
1220	豊北町北宇賀 (二)( 23 )	D-201- QB423-004	○	○	下関市豊北町大字北宇賀
1221	豊北町北宇賀 (二)( 24 )	D-201- QB423-005	○	○	下関市豊北町大字北宇賀
1222	豊北町北宇賀 (二)( 25 )	D-201- QB423-006	○	○	下関市豊北町大字北宇賀
1223	豊北町北宇賀 (二)( 26 )	D-201- QB423-007	○	○	下関市豊北町大字北宇賀
1224	豊北町北宇賀 (二)( 27 )	D-201- QB423-010	○	○	下関市豊北町大字北宇賀
1225	豊北町北宇賀 (二)( 28 )	D-201- QB423-011a	○	○	下関市豊北町大字北宇賀
1226	豊北町北宇賀 (二)( 29 )	D-201- QB424-001	○	○	下関市豊北町大字北宇賀
1227	豊北町北宇賀 (二)( 30 )	D-201- QB424-002a	○	○	下関市豊北町大字北宇賀
1228	豊北町北宇賀 (二)( 31 )	D-201- QB521-001	○	○	下関市豊北町大字北宇賀
1229	豊北町北宇賀 (二)( 32 )	D-201- QB521-003	○	○	下関市豊北町大字北宇賀
1230	豊北町北宇賀 (二)( 33 )	D-201- QB521-004	○	○	下関市豊北町大字北宇賀
1231	豊北町北宇賀 (二)( 34 )	D-201- QB521-005	○	○	下関市豊北町大字北宇賀
1232	豊北町北宇賀 (二)( 35 )	D-201- QB521-006	○	○	下関市豊北町大字北宇賀
1233	豊北町北宇賀 (二)( 36 )	D-201- QB521-007a	○	○	下関市豊北町大字北宇賀
1234	豊北町北宇賀 (二)( 37 )	D-201- QB521-008	○	○	下関市豊北町大字北宇賀
1235	豊北町北宇賀 (二)( 38 )	D-201- QB522-001	○	○	下関市豊北町大字北宇賀、豊北町大字田耕
1236	豊北町北宇賀 (二)( 39 )	D-201- QB522-002	○	○	下関市豊北町大字北宇賀、豊北町大字田耕
1237	豊北町滝部 (二)( 1 )	D-201- QB323-002	○	○	下関市豊北町大字滝部、豊北町大字田耕
1238	豊北町滝部 (二)( 2 )	D-201- QB213-007b	○	○	下関市豊北町大字滝部、豊北町大字神田上
1239	豊北町滝部 (二)( 3 )	D-201- QB123-005	○	—	下関市豊北町大字滝部
1240	豊北町滝部 (二)( 4 )	D-201- QB214-002	○	○	下関市豊北町大字滝部
1241	豊北町滝部 (二)( 5 )	D-201- QB214-004	○	○	下関市豊北町大字滝部
1242	豊北町滝部 (二)( 6 )	D-201- QB214-007	○	○	下関市豊北町大字滝部
1243	豊北町滝部 (二)( 7 )	D-201- QB312-001	○	○	下関市豊北町大字滝部
1244	豊北町滝部 (二)( 8 )	D-201- QB312-005	○	—	下関市豊北町大字滝部
1245	豊北町滝部 (二)( 9 )	D-201- QB314-002	○	○	下関市豊北町大字滝部
1246	豊北町田耕 (二)( 1 )	D-201- QB223-001	○	○	下関市豊北町大字田耕
1247	豊北町田耕 (二)( 2 )	D-201- QB224-001	○	○	下関市豊北町大字田耕
1248	豊北町田耕 (二)( 3 )	D-201- QB322-002	○	○	下関市豊北町大字田耕
1249	豊北町田耕 (二)( 4 )	D-201- QB322-004	○	○	下関市豊北町大字田耕
1250	豊北町田耕 (二)( 5 )	D-201- QB322-005	○	○	下関市豊北町大字田耕
1251	豊北町田耕 (二)( 6 )	D-201- QB322-006	○	○	下関市豊北町大字田耕
1252	豊北町田耕 (二)( 7 )	D-201- QB322-007	○	○	下関市豊北町大字田耕
1253	豊北町田耕 (二)( 8 )	D-201- QB322-008	○	○	下関市豊北町大字田耕
1254	豊北町田耕 (二)( 9 )	D-201- QB322-009	○	○	下関市豊北町大字田耕
1255	豊北町田耕 (二)( 10 )	D-201- QB324-002	○	○	下関市豊北町大字田耕
1256	豊北町田耕 (二)( 11 )	D-201- QB324-003	○	○	下関市豊北町大字田耕
1257	豊北町田耕 (二)( 12 )	D-201- QB324-005	○	○	下関市豊北町大字田耕
1258	豊北町田耕 (二)( 13 )	D-201- QB331-001	○	—	下関市豊北町大字田耕
1259	豊北町田耕 (二)( 14 )	D-201- QB331-002	○	○	下関市豊北町大字田耕
1260	豊北町田耕 (二)( 15 )	D-201- QB333-005	○	○	下関市豊北町大字田耕
1261	豊北町田耕 (二)( 16 )	D-201- QB421-001	○	○	下関市豊北町大字田耕
1262	豊北町田耕 (二)( 17 )	D-201- QB421-003	○	○	下関市豊北町大字田耕
1263	豊北町田耕 (二)( 18 )	D-201- QB421-007	○	—	下関市豊北町大字田耕
1264	豊北町田耕 (二)( 19 )	D-201- QB422-006	○	○	下関市豊北町大字田耕
1265	豊北町田耕 (二)( 20 )	D-201- QB422-007	○	○	下関市豊北町大字田耕
1266	豊北町田耕 (二)( 21 )	D-201- QB422-008	○	○	下関市豊北町大字田耕
1267	豊北町田耕 (二)( 22 )	D-201- QB422-009	○	○	下関市豊北町大字田耕
1268	豊北町田耕 (二)( 23 )	D-201- QB422-010	○	○	下関市豊北町大字田耕
1269	豊北町田耕 (二)( 24 )	D-201- QB424-003	○	○	下関市豊北町大字田耕
1270	豊北町田耕 (二)( 25 )	D-201- QB431-001	○	○	下関市豊北町大字田耕
1271	豊北町田耕 (二)( 26 )	D-201- QB431-004	○	○	下関市豊北町大字田耕
1272	豊北町田耕 (二)( 27 )	D-201- QB431-005	○	○	下関市豊北町大字田耕
1273	豊北町田耕 (二)( 28 )	D-201- QB431-006	○	○	下関市豊北町大字田耕
1274	豊北町田耕 (二)( 29 )	D-201- QB431-007	○	○	下関市豊北町大字田耕
1275	豊北町田耕 (二)( 30 )	D-201- QB433-001	○	○	下関市豊北町大字田耕

No	箇所名	箇所番号	土石流		所在地
			警戒区域	特別警戒区域	
1276	豊北町田耕 (二)( 31 )	D-201- QB433-002	○	○	下関市豊北町大字田耕
1277	豊北町田耕 (二)( 32 )	D-201- QB433-004	○	○	下関市豊北町大字田耕
1278	豊北町矢玉 (二)( 1 )	D-201- QB301-001	○	○	下関市豊北町大字矢玉、豊北町大字神田上
1279	豊北町矢玉 (二)( 2 )	D-201- QB302-001b	○	○	下関市豊北町大字矢玉、豊北町大字神田上
1280	豊北町矢玉 (二)( 3 )	D-201- QB302-001c	○	—	下関市豊北町大字矢玉、豊北町大字神田上
1281	豊北町矢玉 (二)( 4 )	D-201- QB302-002	○	—	下関市豊北町大字矢玉、豊北町大字神田上
1282	豊北町矢玉 (二)( 5 )	D-201- QB302-008a	○	○	下関市豊北町大字矢玉、豊北町大字神田上
1283	豊北町矢玉 (二)( 6 )	D-201- QB302-008b	○	—	下関市豊北町大字矢玉、豊北町大字神田上
1284	豊北町矢玉 (二)( 7 )	D-201- QB304-001	○	○	下関市豊北町大字矢玉、豊北町大字神田上

ウ 地滑り

No	箇所名	箇所番号	地滑り		所在地
			警戒区域	特別警戒区域	
1	貴船町 (三)( 1 )	J-201- RB414-001	○	—	下関市貴船町二丁目
2	上田中町 (三)( 1 )	J-201- RB414-002	○	—	下関市上田中町一丁目、貴船町三丁目
3	伊崎町 (三)( 1 )	J-201- RB502-001	○	—	下関市伊崎町二丁目
4	彦島老町 (三)( 1 )	J-201- RB504-001	○	—	下関市彦島老町二丁目、彦島老の山公園、彦島迫町六丁目
5	彦島本村町 (三)( 1 )	J-201- RB513-001	○	—	下関市彦島本村町六丁目、五丁目、七丁目、四丁目
6	彦島江の浦町 (三)( 1 )	J-201- RB611-001	○	—	下関市彦島江の浦町七丁目、彦島弟子待町一丁目
7	彦島弟子待町 (三)( 1 )	J-201- RB613-001	○	—	下関市彦島弟子待町二丁目
8	彦島塩浜町 (三)( 1 )	J-201- RB613-002	○	—	下関市彦島塩浜町一丁目
9	六連島 (三)( 1 )	J-201- RA494-001	○	—	下関市大字六連島
10	前田 (三)( 1 )	J-201- RB423-001	○	—	下関市前田二丁目、前田一丁目、大字椋野
11	井田 (三)( 1 )	J-201- RB221-001	○	—	下関市大字井田
12	内日上 (三)( 1 )	J-201- QB923-001	○	—	下関市大字内日上
13	内日上 (三)( 2 )	J-201- RB021-001	○	—	下関市大字内日上
14	伊倉 (三)( 1 )	J-201- RB314-001	○	—	下関市大字伊倉
15	熊野町 (三)( 1 )	J-201- RB412-001	○	—	下関市熊野町一丁目、熊野町二丁目
16	吉見上 (三)( 1 )	J-201- RB013-001	○	—	下関市大字吉見上
17	菊川町貴飯 (三)( 1 )	J-201- QB822-001	○	—	下関市菊川町大字貴飯
18	菊川町久野 (三)( 1 )	J-201- QB723-001	○	—	下関市菊川町大字久野
19	豊田町殿敷 (三)( 1 )	J-201- QB751-001	○	—	下関市豊田町大字殿敷、豊田町大字日野
20	豊浦町宇賀 (三)( 1 )	J-201- QB514-001	○	—	下関市豊浦町大字宇賀
21	豊北町阿川 (三)( 1 )	J-201- QB014-001	○	—	下関市豊北町大字阿川
22	豊北町阿川 (三)( 2 )	J-201- QB211-001	○	—	下関市豊北町大字阿川
23	豊北町粟野 (三)( 1 )	J-201- QB124-001	○	—	下関市豊北町大字粟野
24	豊北町神田 (三)( 1 )	J-201- QB002-001	○	—	下関市豊北町大字神田
25	豊北町神田 (三)( 2 )	J-201- QB004-002	○	—	下関市豊北町大字神田
26	豊北町神田 (三)( 3 )	J-201- QB102-001	○	—	下関市豊北町大字神田
27	豊北町神田 (三)( 4 )	J-201- QB102-002	○	—	下関市豊北町大字神田
28	豊北町神田 (三)( 5 )	J-201- QB104-001	○	—	下関市豊北町大字神田
29	豊北町神田上 (三)( 1 )	J-201- QB302-001	○	—	下関市豊北町大字神田上
30	豊北町神田上 (三)( 2 )	J-201- QB304-001	○	—	下関市豊北町大字神田上
31	豊北町神田上 (三)( 3 )	J-201- QB304-002	○	—	下関市豊北町大字神田上
32	豊北町神田上 (三)( 4 )	J-201- QB304-003	○	—	下関市豊北町大字神田上
33	豊北町滝部 (三)( 1 )	J-201- QB223-001	○	—	下関市豊北町大字滝部
34	豊北町角島 (三)( 1 )	J-201- QA094-001	○	—	下関市豊北町大字角島
35	豊北町角島 (三)( 2 )	J-201- QA094-002	○	—	下関市豊北町大字角島
36	豊北町角島 (三)( 3 )	J-201- QB001-003	○	—	下関市豊北町大字角島
37	豊北町角島 (三)( 4 )	J-201- QB003-001	○	—	下関市豊北町大字角島

[4-16] 大雨等による孤立危険区域 (県下関土木建築事務所、市建設部)

番号	町	孤立危険区域	孤立原因	市役所・総合支所から危険区域に至る経路(名称、幅員)状況	孤立危険区域内の世帯数・人口	避難予定場所の状況	通信設備(非常設備の方法)
1		長府高畑	山崩れ、崖崩れによる道路埋没	市道浜浦台高畑線(約2m)	18世帯39人		一般電話
2		吉母御崎	山崩れ、崖崩れによる道路埋没	市道吉母御崎線平均幅員(約5m)	8世帯22人	御崎集会所	一般電話
3	菊川	道市・縦ノ木	山津波、土砂崩れによる道路埋没	県道美祢菊川線(3.0m~6.5m) 県道日野吉田線(3.0m~6.5m)	22世帯39人	道市公会堂	一般電話
4	菊川	轡井	山津波、土砂崩れによる道路埋没	県道日野吉田線(3.0m~6.5m) 市道下保木轡井線(5.0m~7.0m)	33世帯70人	轡井公会堂	一般電話
5	豊田	添ヶ迫	山崩れ、崖崩れによる道路埋没添ヶ迫橋(木屋川)崩落	国道435号(7.0m) 県道下関長門線(7.0m) 市道添ヶ迫線(2.5m~3.0m)	7世帯11人		一般電話
6	豊田	河内	山崩れ、崖崩れによる道路埋没	国道435・491号(3.0m~7.0m) 市道郷ヶ迫線(3.0m)	4世帯10人		一般電話
7	豊田	明見	山崩れ、崖崩れによる道路埋没	国道435・491号(7.0m) 県道豊田栗野港線(6.0m) 市道大風畑線(2.5m)	2世帯4人		一般電話
8	豊田	杉谷	山崩れ、崖崩れによる道路埋没	国道435・491号(3.0m~7.0m) 県道狗留孫山公園線(3.0m~6.5m) 市道杉谷線(3.0m)	2世帯4人		一般電話
9	豊北	蓋の井	山崩れによる道路埋没	県道栗野二見線 県道豊田栗野港線 市道市之瀬三島線(2.5m) 市道渡場蓋の井線(4.0m)	5世帯10人	蓋の井自治会館	一般電話
10	豊北	辻ヶ畑上	山崩れ、崖崩れによる道路埋没	市道辻ヶ畑津波敷(1.9m~7.9m) 市道辻ヶ畑寺川2号線(2.8m~8.3m)	8世帯21人	辻ヶ畑自治会館	一般電話
11	豊北	安崎	山崩れ、崖崩れによる道路埋没	市道赤岸安崎線(3.0m~8.4m)	15世帯27人	安崎集会所	一般電話

※ 道路の決壊により迂回路がない地域長時間通信・交通が途絶することが予想される地域



[4-17] 河川浸水想定区域内の要配慮者利用施設一覧 (市関係部局)

No	施設の名称	区分	住所	電話	武久川	神田川	綾羅木川	友田川	木屋川	田部川	川瀬川	栗野川
1	サンキ・ウエルビオ小規模多機能型居宅介護	小規模多機能型居宅介護	生野町1-4-10-2	083-250-1123	○							
2	サンキ・ウエルビオグループホーム下開	認知症対応型共同生活介護	生野町1-4-10-2	083-250-1125	○							
3	ワークステーションほっぷ	就労継続支援B型	武久町1-5-14 第3金家ビル2階	083-250-5435	○							
4	Try(トライク)デフィットネス	通所介護	武久町2-3-3	083-254-7120	○							
5	ひまわりハウス ひまわりハウス3号	共同生活援助	武久町2-8-21	083-249-5565	○							
6	ヴィラジオ武久	住宅型有料老人ホーム	武久町2-37-24	083-255-1101	○							
7	デイサービスくらしおん	地域密着型通所介護	玉川川端1-4-45	083-242-2003		○						
8	アクティブリハビリセンター カノア	地域密着型通所介護	玉川川端1-4-45	083-248-1173		○						
9	グループホーム玉司	認知症対応型共同生活介護	玉川川端1-4-56-2	083-249-2255		○						
10	富士デイサービス玉司	認知症対応型通所介護	玉川神田6-3-42	083-227-2527		○						
11	ふじ乃家	住宅型有料老人ホーム	玉川神田6-3-43	083-227-2533		○						
12	玉司児童クラブ	放課後児童クラブ	玉川神田6-9-1	090-7504-8778		○						
13	玉川小学校	小学校	玉川神田6-9-1	083-248-1130		○						
14	生活支援付高齢者住宅・仁	サービス付き高齢者向け住宅	小月茶屋1-3-10	083-242-6767		○						
15	シャンバラ	住宅型有料老人ホーム	小月茶屋2-9-27	083-242-6700		○						
16	シャンバラデイサービスセンター	地域密着型通所介護	小月茶屋2-9-27	083-242-5678		○						
17	グループホームシャンバラ	認知症対応型共同生活介護	小月茶屋2-9-27	083-242-6600		○						
18	勝山第二保育園	保育所	大宇石原91-1	083-250-8862			○					
19	あやらぎ	住宅型有料老人ホーム	綾羅木新町1-16-13	083-227-4321			○					
20	グループホーム あやらぎ	認知症対応型共同生活介護	綾羅木新町1-16-13	083-242-9336			○					
21	あやらぎ本館	住宅型有料老人ホーム・有料老人ホーム	綾羅木新町1-16-15	083-227-4321			○					
22	デイサービス隣だまり	地域密着型通所介護・生活介護	綾羅木新町1-16-15	083-227-4321			○					
23	小規模多機能あやらぎの里	小規模多機能型居宅介護	綾羅木新町2-2-9	083-250-7214			○					
24	グループホームあやらぎの里	認知症対応型共同生活介護	綾羅木新町2-2-9	083-250-7215			○					
25	テンシステム	就労継続支援A型	綾羅木本町5-12-29	083-250-6616			○					
26	ひまわり安閑	住宅型有料老人ホーム	大宇安閑1478-1	083-250-8753				○				
27	福祉サービスかじくり	就労継続支援B型	梶栗町4-2-33	083-227-4325				○				
28	山茶花	住宅型有料老人ホーム	富任町3-4-28	083-262-1465				○				
29	デイサービスセンター山茶花	通所介護	富任町3-4-28	083-262-1465				○				
30	下開工科高等学校	高等学校	富任町4-1-1	083-258-0065				○				
31	八起の家	就労継続支援B型	安岡町1-2-13	083-259-8586				○				
32	なごみの里安岡第二ホーム	共同生活援助	安岡町1-6-25ニューコー内山102, 106, 107号	083-262-2111				○				
33	いちよう幼稚園	認定こども園	安岡町1-10-7	083-258-0276				○				
34	なごみの里安岡第一ホーム	共同生活援助	安岡町2-10-22	083-262-2111				○				
35	なごみの里安岡第三ホーム	共同生活援助	安岡町2-17-20	083-262-2111				○				
36	デイサービスもん	地域密着型通所介護	安岡町4-14-22	083-227-4713				○				
37	さわやか愛の家しものせき館	放課後等デイサービス	横野町2-4-30	083-262-2400				○				
38	小月老人憩いの家	老人憩いの家	小月本町2-14-34	083-282-4208					○			
39	同病院	病院	小月本町2-15-20	083-282-0070					○			
40	木屋川中学校	中学校	木屋川南町2-660	083-282-0354					○			
41	さくら	児童発達支援・放課後等デイサービス	王善本町5-4-14	083-250-5533					○			
42	シニアハウス玉善の郷	住宅型有料老人ホーム	王善本町5-4-18	083-282-1948					○			
43	小規模多機能型居宅介護玉善の郷ミントの家	小規模多機能型居宅介護	王善本町5-4-18	083-282-1948					○			
44	玉善の郷	軽費老人ホーム	王善本町6-1-12	083-283-2834					○			
45	玉善の郷デイサービスセンター	通所介護	王善本町6-1-12	083-283-2834					○			
46	グループホーム 玉善の郷	認知症対応型共同生活介護	王善本町6-1-12	083-283-2834					○			
47	吉田小学校	小学校	大宇吉田1044	083-284-0136					○			
48	吉田老人憩いの家	老人憩いの家	大宇吉田地方2499	083-284-0844					○			
49	野の花工房	就労継続支援B型	菊川町大宇下開907-1	083-287-4616						○		
50	星の家 飯河	共同生活援助	菊川町大宇下開枝365	083-287-0733						○	○	
51	星の家 すばる	共同生活援助	菊川町大宇下開枝374-3	083-287-0733						○	○	
52	星の家	短期入所	菊川町大宇下開枝374-6	083-287-0733						○	○	
53	星の家 北斗	共同生活援助	菊川町大宇下開枝374-6	083-287-0733						○	○	
54	わだち	住宅型有料老人ホーム	菊川町大宇下開枝388-1	083-288-2420						○	○	
55	菊川デイサービスひかり	通所介護	菊川町大宇下開枝389-1	083-288-2027						○	○	
56	菊川デイサービスちとせ	認知症対応型通所介護及び介護予防認知症対応型通所介護	菊川町大宇下開枝389-2	083-288-2027						○	○	
57	うぐいすの里	認知症対応型共同生活介護	菊川町大宇下開枝1062	083-287-1230						○	○	
58	きくがわ苑	介護老人福祉施設(特別養護老人ホーム)	菊川町大宇下開枝1064	083-287-1220						○	○	
59	きくがわ苑	短期入所	菊川町大宇下開枝1064	083-287-1220						○	○	
60	ライフ菊川	介護老人保健施設	菊川町大宇下開枝1113	083-287-3081						○	○	
61	チャレンジド人材センター	就労継続支援B型	豊田町大宇殿敷1820-40	083-249-5313						○		
62	おもいやりグループホーム2号店	共同生活援助	豊田町大宇殿敷2967-2	083-250-8622						○		
63	豊田中学校	中学校	豊田町大宇大田434	083-766-0105						○		
64	グループホーム豊田	認知症対応型共同生活介護	豊田町大宇中村7-1	083-767-0058						○		
65	グループホーム豊田善楽園	認知症対応型共同生活介護	豊田町大宇中村819-1	083-766-3765						○		
66	豊田善楽園	介護老人福祉施設(特別養護老人ホーム)	豊田町大宇中村821-1	083-766-3765						○		
67	豊田下こども園	認定こども園	豊田町大宇手洗273-1	083-766-2446						○		
68	豊田下児童クラブ	放課後児童クラブ	豊田町大宇手洗285-1	080-6343-1503						○		
69	豊田小学校	小学校	豊田町大宇手洗303	083-766-0167						○		
70	下開市社協豊田デイサービスセンターおいでんか	通所介護	豊田町大宇手洗345-1	083-766-3887						○		

No	施設の名称	区分	住所	電話	武久川	神田川	綾羅木川	友田川	木屋川	田部川	川瀬川	栗野川
71	菊川中学校	中学校	菊川町大字下岡株9-2	083-287-0042						○		
72	菊川こども園	認定こども園	菊川町大字下岡株字高田1504	083-287-0085						○		
73	ひかり	住宅型有料老人ホーム	菊川町大字椿崎1289-1	083-287-1205						○		
74	野の花	住宅型有料老人ホーム	豊浦町大字川瀬吉川3615	083-242-0390							○	
75	通所介護野の花	通所介護	豊浦町大字川瀬吉川3615	083-775-3001							○	
76	川瀬児童クラブ	放課後児童クラブ	豊浦町大字川瀬字後家3650-1	090-8243-2328							○	
77	川瀬小学校	小学校	豊浦町大字川瀬3650-1	083-772-0190							○	
78	ひびき工房	就労継続支援B型	豊浦町大字川瀬6339-15	083-772-0008							○	
79	下関市こども発達センター豊浦	児童発達支援・放課後等デイサービス	豊浦町大字川瀬6895-1豊浦総合支所3階	083-227-3110							○	
80	藤本医院	病院	豊浦町大字川瀬6923-1	083-772-3333							○	
81	シンフォニー川瀬	サービス付き高齢者向け住宅	豊浦町大字川瀬字石橋6923-6	083-775-3201							○	
82	シンフォニー川瀬サービスセンター	通所介護	豊浦町大字川瀬字石橋6923-6	083-775-3201							○	
83	二武整形外科・リウマチクリニック	通所リハビリテーション	豊浦町大字吉永1844	083-772-0835							○	
84	豊北病院	病院	豊北町大字栗野2397	083-785-0222								○

[4-18] 津波浸水想定区域内の要配慮者利用施設一覧 (市関係部局)

(1) 瀬戸内海側 (想定震源地：南海トラフ・周防灘断層群主部)

No	施設の名称	区分	住所	電話
1	本村リハビリデイサービス	地域密着型通所介護	彦島本村町6-2-6	083-261-0777
2	生活支援付高齢者住宅・仁	サービス付き高齢者向け住宅	小月茶屋1-3-10	083-242-6767
3	シャンバラ	住宅型有料老人ホーム	小月茶屋2-8-27	083-242-6700
4	シャンバラデイサービスセンター	地域密着型通所介護	小月茶屋2-8-27	083-242-5678
5	グループホームシャンバラ	認知症対応型共同生活介護	小月茶屋2-8-27	083-242-6600
6	小月こども園	認定こども園	小月茶屋2-9-1	083-283-0085
7	岡病院	病院	小月本町2-15-20	083-282-0070
8	さくら	児童発達支援・放課後等デイサービス	王喜本町5-4-14	083-250-5533
9	シニアハウス王喜の郷	住宅型有料老人ホーム	王喜本町5-4-18	083-282-1948
10	小規模多機能型居宅介護王喜の郷ミントの家	小規模多機能型居宅介護	王喜本町5-4-18	083-282-1948
11	王喜の郷	軽費老人ホーム	王喜本町6-1-12	083-283-2834
12	王喜の郷デイサービスセンター	通所介護	王喜本町6-1-12	083-283-2834
13	グループホーム 王喜の郷	認知症対応型共同生活介護	王喜本町6-1-12	083-283-2834

(2) 日本海側 (想定震源地：F60 断層・見島付近西部断層・見島北方沖西部断層)

No	施設の名称	区分	住所	電話
1	吉見保育園	保育所	吉見本町1-16-1	083-286-2227
2	介護老人保健施設葵の園・下関	介護老人保健施設	吉見新町1-6-17	083-252-2172
3	デイサービスはまぐり	地域密着型通所介護	豊浦町大字小串2374	083-227-2874
4	デイサービスあじさい	地域密着型通所介護	豊浦町大字室津下1443-1	083-772-2511
5	グループホームあじさい室津	認知症対応型共同生活介護	豊浦町大字室津下1443-1	083-774-2368
6	下関市社協 豊北デイサービスセンターわくわく苑	地域密着型通所介護	豊北町大字神田上141-3	083-786-0136
7	豊北きらきらこども園	認定こども園	豊北町大字神田2408	083-786-2025

[4-19] 高潮浸水想定区域内の要配慮者利用施設一覧 (市関係部局)

(1) 瀬戸内海側沿岸 (王喜～吉母)

NO.	施設の名称	区分	住所	電話
1	スマートエイライジングラボそらおと	地域密着型通所介護	中之町8-13	083-250-8992
2	エンジョイライフ就労継続支援A型事業所	就労継続支援	唐戸町1-22カラトコア1階	083-235-2050
3	みなとあひるっこ園唐戸	認可外保育施設	唐戸町1-22-123	083-250-6501
4	寺子屋	放課後等デイサービス	唐戸町2-12	083-228-2511
5	リラックスデイ唐楽	地域密着型通所介護	唐戸町3-14白鳥ビル1階	083-242-5065
6	通い所歩き道	地域密着型通所介護	赤間町3-24	083-249-5308
7	帆足医院	病院	上田中町2-21-2	083-222-0808
8	桃崎病院	病院	田中町1-10	083-232-2533
9	つんた家	住宅型有料老人ホーム	観音崎町5-13	083-227-2675
10	細江クリニック	病院	細江町3-2-16	083-232-1374
11	ワークステーションほっぶ	就労継続支援B型	武久町1-5-14第3金家ビル2階	083-250-5435
12	TryQ(トライク)デフィットネス	通所介護	武久町2-3-3	083-254-7120
13	ひまわりハウス3号	共同生活援助	武久町2-8-21	083-249-5565
14	ヴィラジオ武久	住宅型有料老人ホーム	武久町2-37-24	083-255-1101
15	寿海荘	介護老人福祉施設(特別養護老人ホーム)	武久町2-53-8	083-253-5251
16	寿海荘デイサービスセンター	地域密着型通所介護	武久町2-53-8	083-253-9914
17	たけひさ介護医療院	介護医療院	武久町2-53-8	083-252-7124
18	介護老人保健施設 青海荘	介護老人保健施設	武久町2-53-8	083-252-7124
19	キッズハウスなぎさっこ	認可外保育施設	武久町2-53-8	083-252-3185
20	武久病院	病院	武久町2-53-8	083-252-2124
21	福海苑	軽費老人ホーム	武久町2-53-10	083-253-5333
22	アップル生活介護事業所	生活介護	大坪本町37-10	083-228-1611
23	デイハウスうちん家	地域密着型通所介護	南大坪町2-9	083-250-8152
24	吉水内科	(介護予防)通所リハビリテーション	上新地1-5-2	083-250-6220
25	クレスト整形外科	病院	上新地町3-1-30	083-222-1600
26	児童発達支援事業所 つくべた	児童発達支援	上新地町3-2-3	083-227-3401
27	リハビリデイサービスさくらやま	通所介護	上新地町3-2-3	083-227-3412
28	下関医療センター	病院	上新地町3-3-8	083-231-5811
29	下関医療センター附属介護老人保健施設	介護老人保健施設	上新地町3-4-36	083-233-7850
30	院内保育所ドルフィンキッズ	認可外保育施設	新地西町4-1 桜寮1階	083-242-1147
31	フェリーチェ新地西町	サービス付き高齢者向け住宅	新地西町10-9	083-232-8811
32	デイサービスフェリーチェ	地域密着型通所介護	新地西町10-9	083-232-8811
33	mimihanaカフェ	就労継続支援B型	新地町2-13	083-250-9140
34	夢の里	介護老人福祉施設(特別養護老人ホーム)	新地町3-28	083-228-0300
35	デイサービス夢の里	通所介護・生活介護	新地町3-28	083-228-2277
36	ピア・ケアホームみんなの家	共同生活援助・生活介護・短期入所	新地町4-22	083-242-9952
37	みんなの家	障害者デイサービス・放課後等デイサービス	新地町4-22	083-242-9952
38	下関リハビリテーション病院	病院	今浦町9-6	083-232-5811
39	あおぞらの里下関デイサービスセンター	通所介護	今浦町10-11	083-232-5511
40	伊崎町デイサービス	通所介護	伊崎町1-1-5	083-222-0002
41	慈光保育園	保育所	伊崎町1-11-16	083-231-2970
42	煌-KIRAMEKI-	就労移行支援・就労継続支援B型	長門町10-1長門プラザ2階	083-250-8306
43	ライフステーションすてっぶ	就労継続支援B型	長門町10-1長門プラザ3階	083-232-0150
44	西尾病院	病院	竹崎町1-16-3	083-223-8138
45	ひまわり～にこにこハウス～	短期入所	竹崎町2-12-5 3階	080-5794-3950

NO.	施設の名称	区分	住所	電話
46	ウェルビー下関シーモールセンター	就労移行支援	竹崎町4-4-8シーモール3階335号	083-242-4355
47	New Beginning Preschool	認可外保育施設	大和町1-6-7	083-267-1884
48	下関市こども発達センター どーなつ	児童発達支援	幡生新町1-10	083-242-4141
49	中央こども園	認定こども園	幡生新町1-10	083-250-8880
50	本村リハビリデイサービス	地域密着型通所介護	彦島本村町6-2-6	083-261-0777
51	デイサービス華	地域密着型通所介護	彦島本村町6-12-15	083-227-2885
52	浅野整形外科医院	病院	彦島本村町6-17-18	083-266-0894
53	にしやま	住宅型有料老人ホーム	彦島西山町2-4-41	083-261-0110
54	西山リハビリデイサービス	地域密着型通所介護	彦島西山町2-4-41	083-261-0110
55	しおかぜの里こども園	認定こども園	彦島迫町6-7-22	083-267-1917
56	ひこまる	児童館	彦島江の浦町1-4-30	083-266-3321
57	江浦児童クラブ	放課後児童クラブ	彦島江の浦町3-4-1	090-7504-8773
58	江浦小学校	小学校	彦島江の浦町3-4-1	083-266-0067
59	障害福祉サービス結のところ	生活介護事・就労継続支援B型	彦島江の浦町3-4-5	083-242-0880
60	デイサービス新遊楽	通所介護・生活介護	彦島江の浦町3-11-12	083-266-0123
61	ひまわり〜大地っこ〜	児童発達支援・放課後等デイサービス	彦島江の浦町9-9-1	083-227-3240
62	和らぎの家	住宅型有料老人ホーム	彦島弟子待町1-5-32	083-266-5577
63	アイユウの苑しおはま	住宅型有料老人ホーム	彦島塩浜町3-14-47	083-267-8800
64	アイユウの苑しおはま	小規模多機能型居宅介護	彦島塩浜町3-14-47	083-267-2525
65	アイユウの苑しおはま	地域密着型介護老人福祉施設（特別養護老人ホーム）	彦島塩浜町3-14-47	083-267-8800
66	ハートケアしおはま	住宅型有料老人ホーム	彦島塩浜町3-14-52	083-227-4165
67	ハートケアしおはまデイサービス	通所介護	彦島塩浜町3-14-52	083-227-4865
68	彦島第一保育園	保育所	彦島福浦町2-17-1	083-266-3076
69	デイサービス夢乃舎	地域密着型通所介護	彦島福浦町3-2-10	083-250-9021
70	セービングひこしま	住宅型有料老人ホーム	彦島福浦町3-3-18	083-250-8777
71	福浦リハビリデイサービス	地域密着型通所介護	彦島福浦町3-6-22	083-261-5533
72	関門医療センター	病院	長府外浦町1-1	083-241-1199
73	コベルプラス下関教室	児童発達支援・放課後等デイサービス	長府外浦町2-20長府マリンSC2階	083-250-9728
74	クルーズ長府	放課後等デイサービス	長府黒門東町10-7かがわビル202号	083-242-2550
75	ハッピーマリン	就労移行支援・就労継続支援A型	長府黒門東町10-7かがわビル205号	083-227-4388
76	昇陽式番館	住宅型有料老人ホーム	長府黒門南町6-53	083-241-1600
77	豊浦高等学校	高等学校	長府宮崎町1-1	083-245-2161
78	I M L 就労支援センター ラポール	就労継続支援B型	長府侍町2-4-8山内ヴィラージュ侍町テナント2階	083-242-1717
79	放課後等デイサービス ウィズ・ユ-長府	児童発達支援・放課後等デイサービス	長府侍町2-4-8山内ヴィラージュ侍町事務所2階203室	083-242-2594
80	アイユウ城下町長府	サービス付き高齢者向け住宅	長府南之町1-1	083-246-6430
81	アイユウ長府デイサービス「憩いサロン」	地域密着型通所介護	長府南之町1-1	083-246-6430
82	あいゆう保育園	認可外保育施設	長府南之町1-1	083-227-2306
83	敬愛堂京野眼科クリニック	病院	長府南之町2-11	083-241-1103
84	特定非営利活動法人ぴーすくえあ	放課後等デイサービス	長府南之町3-29松岡ビル1階	083-242-4077
85	時任整形外科リウマチ科	病院	長府南之町5-6	083-246-0575
86	フィットネススタジオオサンテココア	地域密着型通所介護	長府南之町6-5	083-242-9121
87	ひなぎく保育園	認可外保育施設	長府中浜町1-14	083-250-6808
88	敬老デイサービスセンター	通所介護	長府中浜町2-5	083-227-2237
89	まつなが医院介護医療院	介護医療院	長府中浜町2-5	083-245-2103
90	まつなが医院	病院	長府中浜町2-5	083-245-2103
91	あやリハ長府店	地域密着型通所介護	長府中浜町4-18（第一整骨院内）	083-245-9900
92	放課後等デイサービスゆーすくえあ	放課後等デイサービス	長府土居の内町4-16 湧川ビル1階	083-242-2885

NO.	施設の名称	区分	住所	電話
93	長府病院	病院	長府中之町2-4	083-245-1131
94	長府第一クリニック	病院	長府中之町2-21	083-245-9865
95	長府幼稚園	認定こども園	長府金屋町2-7	083-246-0070
96	ひまわり～太陽っ子～	児童発達支援・放課後等デイサービス	長府金屋町3-3	083-246-0336
97	老人保健施設アイユウ	介護老人保健施設	長府金屋浜町1-5	083-246-5453
98	アイユウ長府ショートステイ	短期入所生活介護事業所	長府金屋浜町1-5	083-246-5453
99	海の星幼稚園	幼稚園	長府金屋浜町8-8	083-245-3033
100	牛尾医院亀の甲クリニック	病院	長府亀の甲1-2-1	083-245-2151
101	豊浦児童クラブ	放課後児童クラブ	長府亀の甲2-2-1	090-7504-8776
102	豊浦小学校	小学校	長府亀の甲2-2-1	083-246-1681
103	豊浦こども園	認定こども園	長府亀の甲2-2-82	083-245-1080
104	長府高等学校	高等学校	長府亀の甲2-3-1	083-245-0108
105	楽筆生	就労継続支援B型	長府三島町4-15	083-227-2666
106	前田接骨院デイサービス機能回復センター	地域密着型通所介護	長府中土居本町15-26	083-245-8488
107	鏡山保育園	保育所	長府印内町7-11	083-246-0530
108	あそび長府	児童発達支援・放課後等デイサービス	長府前八幡町2-25	083-241-0024
109	長府第四保育園	保育所	長府八幡町1-1	083-246-3360
110	かもん丸	放課後等デイサービス	長府八幡町2-16	083-246-3001
111	長府老人憩いの家	老人憩いの家	長府八幡町2-33	083-246-1447
112	長府第三保育園	保育所	長府松小田本町1-38	083-248-0152
113	リハブライド下関長府	地域密着型通所介護	長府松小田本町5-16-1 F	083-242-1314
114	YICキッズ長府	認可外保育施設	長府扇町2-1	083-249-2311
115	夢ごこち	地域密着型介護老人福祉施設（特別養護老人ホーム）	長府才川1-41-76	083-248-5567
116	グループホーム夢ごこち	認知症対応型共同生活介護	長府才川1-41-76	083-248-5505
117	わくわくハウス	地域密着型通所介護	長府才川2-4-27	083-249-0308
118	長府みらいクリニック	病院	長府才川2-12-12	083-248-1666
119	アイユウの苑ゆめタウン	地域密着型介護老人福祉施設（特別養護老人ホーム）	ゆめタウン2-24	083-249-2200
120	アイユウの苑 ゆめタウン ショートステイ	短期入所生活介護事業所	ゆめタウン2-24	083-249-2200
121	王司さざなみ荘	地域密着型介護老人福祉施設（特別養護老人ホーム）	王司本町1-18-27	083-248-2100
122	王司介護医療院	介護医療院	王司本町1-18-27	083-248-3631
123	王司病院	病院	王司本町1-18-27	083-248-3631
124	かよさんのいえ	地域密着型通所介護	王司本町4-6-18	083-248-2532
125	デイサービスくらしおん	地域密着型通所介護	王司川端1-4-45	083-242-2003
126	アクティブリハビリセンター カノア	地域密着型通所介護	王司川端1-4-45	083-248-1173
127	グループホーム王司	認知症対応型共同生活介護	王司川端1-4-56-2	083-249-2255
128	運動療育センターこころ	児童発達支援	王司上町2-5-9	083-242-0556
129	みらこ保育園	認可外保育施設	王司上町2-5-9	083-249-2525
130	歩行リハビリセンターテクラ	通所介護	王司上町5-3-45	083-248-3536
131	まほろば	住宅型有料老人ホーム	王司上町5-6-32	083-248-3333
132	キッズガーデンふれんず	放課後等デイサービス	王司神田1-5-37	083-248-3382
133	富士デイサービス王司	認知症対応型通所介護	王司神田6-3-42	083-227-2527
134	ふじ乃家	住宅型有料老人ホーム	王司神田6-3-43	083-227-2533
135	王司児童クラブ	放課後児童クラブ	王司神田6-9-1	090-7504-8778
136	王司小学校	小学校	王司神田6-9-1	083-248-1130
137	長井整形外科デイケアセンター	(介護予防)通所リハビリテーション	清末鞍馬3-5-14	083-250-6624
138	地域共生ホームデイサービスおかげさん	地域密着型通所介護	清末大門12-43	083-281-3111
139	地域共生ホームデイサービスうたたね	地域密着型通所介護	清末大門12-43	083-282-0222

NO.	施設の名称	区分	住所	電話
140	生活支援付高齢者住宅・仁	サービス付き高齢者向け住宅	小月茶屋1-3-10	083-242-6767
141	シャンバラ	住宅型有料老人ホーム	小月茶屋2-8-27	083-242-6700
142	シャンバラデイサービスセンター	地域密着型通所介護	小月茶屋2-8-27	083-242-5678
143	グループホームシャンバラ	認知症対応型共同生活介護	小月茶屋2-8-27	083-242-6600
144	小月こども園	認定こども園	小月茶屋2-9-1	083-283-0085
145	つくしんぼ	住宅型有料老人ホーム	小月本町1-1-4	083-242-2535
146	つくしんぼデイサービス	地域密着型通所介護	小月本町1-1-4	083-242-2535
147	小月老人憩いの家	老人憩いの家	小月本町2-14-34	083-282-4208
148	岡病院	病院	小月本町2-15-20	083-282-0070
149	せせらぎの里	住宅型有料老人ホーム	小月宮の町7-3	083-282-0007
150	デイサービス小月	通所介護・生活介護	小月宮の町7-3	083-281-3010
151	グループホーム小月	認知症対応型共同生活介護	小月宮の町7-3	083-250-5021
152	木屋川中学校	中学校	木屋川南町2-660	083-282-0354
153	王喜児童クラブ	放課後児童クラブ	王喜本町2-12-30	090-6836-0865
154	王喜小学校	小学校	王喜本町2-12-30	083-282-0332
155	王喜こども園	認定こども園	王喜本町2-15-1	083-282-0369
156	さくら	児童発達支援・放課後等デイサービス	王喜本町5-4-14	083-250-5533
157	シニアハウス王喜の郷	住宅型有料老人ホーム	王喜本町5-4-18	083-282-1948
158	小規模多機能型居宅介護王喜の郷ミントの家	小規模多機能型居宅介護	王喜本町5-4-18	083-282-1948
159	王喜の郷	軽費老人ホーム	王喜本町6-1-12	083-283-2834
160	王喜の郷デイサービスセンター	通所介護	王喜本町6-1-12	083-283-2834
161	グループホーム 王喜の郷	認知症対応型共同生活介護	王喜本町6-1-12	083-283-2834
162	吉田小学校	小学校	大字吉田1044	083-284-0136
163	あやらぎ	住宅型有料老人ホーム	綾羅木新町1-16-13	083-227-4321
164	グループホームあやらぎ	認知症対応型共同生活介護	綾羅木新町1-16-13	083-242-9336
165	あやらぎ本館	有料老人ホーム	綾羅木新町1-16-15	083-227-4321
166	デイサービス陽だまり	地域密着型通所介護・生活介護	綾羅木新町1-16-15	083-227-4321
167	小規模多機能あやらぎの里	小規模多機能型在宅介護	綾羅木新町2-2-9	083-250-7214
168	グループホームあやらぎの里	認知症対応型共同生活介護	綾羅木新町2-2-9	083-250-7215
169	テンシステム	就労継続支援A型	綾羅木本町5-12-29	083-250-6616
170	川中学校	中学校	伊倉新町4-6-1	083-252-0900
171	ハートケアきらら	住宅型有料老人ホーム	大字福江1425-1	083-262-3401
172	ハートケアきらら デイサービス	通所介護	大字福江1425-1	083-262-3401
173	コンパスウォーク安岡	通所介護	梶栗町3-3-5	083-227-2297
174	野口産婦人科医院	病院	梶栗町3-7-8	083-258-2277
175	福祉サービスかじくり	就労継続支援B型	梶栗町4-2-33	083-227-4325
176	デイサービス夢ひろば	通所介護	梶栗町4-8-15	083-258-0334
177	りすさんの保育室第2園	認可外保育施設	富任町1-4-1-3	083-242-0679
178	AUBE1	共同生活援助	富任町1-4-14 ラフォレット下関104号	080-3317-8639
179	山茶花	住宅型有料老人ホーム	富任町3-4-28	083-262-1465
180	デイサービスセンター山茶花	通所介護	富任町3-4-28	083-262-1465
181	障害者グループホーム富任 椿荘	共同生活援助	富任町6-15-16	083-258-5451
182	八起の家	就労継続支援B型	安岡町1-2-13	083-259-8586
183	なごみの里安岡第二ホーム	共同生活援助	安岡町1-6-25ニューコーポ内山102, 106, 107号	083-222-0121
184	いちょう幼稚園	認定こども園	安岡町1-10-7	083-258-0276
185	なごみの里安岡第一ホーム	共同生活援助	安岡町2-10-22	083-222-0121
186	なごみの里安岡第三ホーム	共同生活援助	安岡町2-17-20	083-222-0121

NO.	施設の名称	区分	住所	電話
187	バーデン・バーデン	住宅型有料老人ホーム	横野町4-9-24	083-258-5000
188	小規模多機能くるみの家	小規模多機能型居宅介護	横野町4-9-24	083-250-9324
189	心の駅下関吉母ホーム	共同生活援助	大字吉母139-1	083-249-6007
190	吉母老人憩の家	老人憩いの家	大字吉母452-10	083-286-4077
191	吉見老人憩の家	老人憩いの家	吉見本町1-13-5	083-286-7210
192	吉見保育園	保育所	吉見本町1-16-1	083-286-2227
193	介護老人保健施設葵の園・下関	介護老人保健施設	吉見新町1-6-17	083-252-2172
194	吉見中学校	中学校	永田本町1-3-10	083-286-2032

## (2) 日本海側沿岸

NO.	施設の名称	区分	住所	電話
1	デイサービスはまぐり	地域密着型通所介護	豊浦町大字小串2374	083-227-2874
2	ひびき工房	就労継続支援B型	豊浦町大字川棚6339-15	083-772-0008
3	下関市こども発達センター豊浦	児童発達支援・放課後等デイサービス	豊浦町大字川棚6895-1豊浦総合支所3階	083-227-3110
4	藤本医院	病院	豊浦町大字川棚6923-1	083-772-3333
5	デイサービスあじさい	地域密着型通所介護	豊浦町大字室津下1443-1	083-772-2511
6	グループホームあじさい室津	認知症対応型共同生活介護	豊浦町大字室津下1443-1	083-774-2368
7	下関市社協豊北デイサービスセンターわくわく苑	地域密着型通所介護	豊北町大字神田上141-3	083-786-0136
8	木本クリニック	病院	豊北町大字阿川3796-1	083-786-2626
9	豊北病院	病院	豊北町大字粟野2397	083-785-0222



[4-20] 土砂災害警戒区域内の要配慮者利用施設一覧 (市関係部局)

No	施設の名称	区分	住所	電話
1	みもすそ川	住宅型有料老人ホーム	みもすそ川町10-20	083-232-0555
2	みもすそ川	サービス付き高齢者向け住宅	みもすそ川町10-20	083-232-0555
3	愛グループシャングリラ	住宅型有料老人ホーム	みもすそ川町23-1	083-231-1165
4	愛グループシャングリラ	サービス付き高齢者向け住宅	みもすそ川町23-1	083-231-1165
5	海と空	サービス付き高齢者向け住宅	壇之浦町4-28	083-228-0700
6	養治児童クラブ	放課後児童クラブ	本町2-6-1	090-6836-0863
7	養治小学校	小学校	本町2-6-1	083-223-2358
8	お年寄りの住まい道の家	住宅型有料老人ホーム	本町4-14-13	083-242-5552
9	デイサービスセンター道	通所介護	本町4-14-13	083-242-5551
10	門脇医科歯科医院	病院	宮田町2-5-1	083-223-2131
11	隣ご縁唐戸	サービス付き高齢者向け住宅	幸町11-1	083-227-2250
12	貴船園	介護老人福祉施設(特別養護老人ホーム)	貴船町3-4-1	083-223-0261
13	さくらの社	住宅型有料老人ホーム	椋野町1-18-54	083-228-4933
14	いろは詩デイサービスセンター	地域密着型通所介護	椋野町1-18-54	083-229-5188
15	文関児童クラブ	放課後児童クラブ	上田中町1-14-1	090-7504-8765
16	文関小学校	小学校	上田中町1-14-1	083-222-1433
17	日新中学校	中学校	上田中町1-15-1	083-223-7259
18	林田クリニック	病院	上田中町1-18-20	083-235-4100
19	めぐみ幼稚園	幼稚園	上田中町2-13-26	083-222-7356
20	名陵小学校	小学校	名池町10-1	083-223-1335
21	つんた家	住宅型有料老人ホーム	観音崎町5-13	083-227-2675
22	下関天使幼稚園	認定こども園	細江町1-9-15	083-223-7575
23	名陵中学校	中学校	丸山町1-13-3	083-222-1435
24	梅光学院中学校	中学校	丸山町2-9-1	083-227-1200
25	梅光学院高等学校	高等学校	丸山町2-9-1	083-227-1200
26	関西児童クラブ	放課後児童クラブ	関西町12-1	090-7504-8767
27	関西小学校	小学校	関西町12-1	083-222-3166
28	障害福祉サービスすみのの丘	生活介護・就労継続支援B型	長崎本町6-35	083-250-8210
29	山口朝鮮初中級学校	準学校法人立各種学校	神田町2-8-1	083-222-9303
30	向山児童クラブ	放課後児童クラブ	向山町14-1	090-7504-8770
31	向山小学校	小学校	向山町14-1	083-222-8366
32	下関南高等学校	高等学校	後田町1-8-1	083-222-4039
33	下関商業高等学校	高等学校	後田町4-11-1	083-223-4278
34	下関双葉高等学校	高等学校	後田町4-25-1	083-228-5050
35	下関総合支援学校(高等部)	総合支援学校	後田町4-25-1	083-228-5030
36	下関南総合支援学校	総合支援学校	幡生町1-1-22	083-232-1431
37	下関市こども発達センター	障害児療育支援事業	幡生本町26-12	083-233-9850
38	はたぶ園	福祉型児童発達支援センター	幡生本町26-12	083-233-9850
39	山の田小学校	小学校	山の田中央町13-1	083-252-3735
40	寿海荘	介護老人福祉施設(特別養護老人ホーム)	武久町2-53-8	083-253-5251
41	寿海荘デイサービスセンター	地域密着型通所介護	武久町2-53-8	083-253-9914
42	たけひさ介護医療院	介護医療院	武久町2-53-8	083-252-7124
43	介護老人保健施設 青海荘	介護老人保健施設	武久町2-53-8	083-252-7124
44	キッズハウスなぎさっこ	認可外保育施設	武久町2-53-8	083-252-3185
45	武久病院	病院	武久町2-53-8	083-252-2124

No	施設の名称	区分	住所	電話
46	福海苑	軽費老人ホーム	武久町2-53-10	083-253-5333
47	和光保育園	保育所	大平町10-20	083-222-0789
48	桜山児童クラブ	放課後児童クラブ	上新地町2-5-10	090-7504-8768
49	桜山小学校	小学校	上新地町2-5-10	083-222-2649
50	文洋中学校	中学校	上新地町5-6-1	083-223-8176
51	ピア・ケアホームみんなの家	共同生活援助・生活介護・短期入所	新地町4-22	083-242-9952
52	みんなの家	障害者デイサービス・放課後等デイサービス	新地町4-22	083-242-9952
53	西尾病院	病院	竹崎町1-16-3	083-223-8138
54	デイサービス杉の木	地域密着型通所介護	新椋野町1-1-6	083-223-5020
55	下関中等教育学校	中等教育学校	彦島老町2-21-1	083-266-4100
56	本村小学校	小学校	彦島本村町3-16-1	083-266-3288
57	専立寺保育園	保育所	彦島本村町5-9-26	083-266-4843
58	デイサービス華	地域密着型通所介護	彦島本村町6-12-15	083-227-2885
59	フロイデ彦島	軽費老人ホーム	彦島西山町3-12-1	083-261-5539
60	フロイデハイム	地域密着型介護老人福祉施設（特別養護老人ホーム）	彦島西山町3-12-14	083-261-5355
61	アイユウの苑	介護老人福祉施設（特別養護老人ホーム）	彦島迫町3-17-2	083-266-8287
62	アイユウの苑	短期入所	彦島迫町3-17-2	083-266-8287
63	聖母園	認定こども園	彦島緑町11-6	083-266-9311
64	ひこまる	児童館	彦島江の浦町1-4-30	083-266-3321
65	彦島ふれあいプラザ	介護予防拠点	彦島江の浦町1-15-11	083-267-7878
66	彦島中学校	中学校	彦島江の浦町2-25-1	083-266-5266
67	和らぎの家	住宅型有料老人ホーム	彦島弟子待町1-5-32	083-266-5577
68	角倉小学校	小学校	彦島角倉町3-5-5	083-266-0718
69	障害児通所支援事業所そよ風	児童発達支援・放課後等デイサービス	彦島角倉町3-6-17	083-227-2333
70	下関短期大学付属第二幼稚園	認定こども園	彦島塩浜町2-2-21	083-266-5821
71	クルーズ長府	放課後等デイサービス	長府黒門東町10-7かがわビル202号	083-242-2550
72	ハッピーマーリン	就労移行支援・就労継続支援A型	長府黒門東町10-7かがわビル205号	083-227-4388
73	昇陽館	介護付有料老人ホーム	長府黒門南町6-54	083-241-1500
74	長府ケアハウスデイサービスセンター	通所介護	長府黒門南町6-54	083-245-1860
75	長府ケアハウス	軽費老人ホーム	長府黒門南町6-55	083-246-1003
76	安夢住デイサービス緑番園	地域密着型通所介護	長府新松原町3-30	083-227-4179
77	もみじ幼稚園	認定こども園	長府待町1-10-1	083-245-5412
78	りすさんの保育室	認可外保育施設	長府待町1-10-2	083-242-0678
79	長府中学校	中学校	長府逢坂町3-1	083-246-2157
80	大藤園	生活介護	長府豊城町9-16	083-245-2215
81	長府第三保育園	保育所	長府松小田本町1-38	083-248-0152
82	長府児童クラブ	放課後児童クラブ	長府松小田北町14-1	090-7504-8777
83	長府小学校	小学校	長府松小田北町14-1	083-246-0920
84	わかば	軽費老人ホーム	長府才川2-20-38	083-248-5111
85	みどり園	介護老人福祉施設（特別養護老人ホーム）	長府才川2-21-1	083-248-3222
86	みどり園デイサービスセンター	通所介護	長府才川2-21-1	083-248-3294
87	老人保健施設さくら寮	介護老人保健施設	長府才川2-21-2	083-248-5211
88	介護医療院もみじ	介護医療院	長府才川2-21-2	083-248-0254
89	光風園病院	病院	長府才川2-21-2	083-248-0254
90	長成中学校	中学校	長府日の出町4-1	083-245-6490
91	員光園	介護老人福祉施設（特別養護老人ホーム）	大字員光1544	083-248-5115

No	施設の名称	区分	住所	電話
92	障害者通所員光園	生活介護	大字員光1544	083-248-5185
93	障害者支援施設員光園	障害者支援施設	大字員光1544	083-248-5185
94	運動療育センターこころ	児童発達支援	王司上町2-5-9	083-242-0556
95	みらこ保育園	認可外保育施設	王司上町2-5-9	083-249-2525
96	キッズガーデンふれんず	放課後等デイサービス	王司神田1-5-37	083-248-3382
97	小月児童クラブ	放課後児童クラブ	小月西の台6-1	090-7504-8780
98	小月小学校	小学校	小月西の台6-1	083-282-0152
99	吉田緑こども園	認定こども園	大字吉田1085-1	083-283-2727
100	しゃくなげ園	軽費老人ホーム	大字田倉82-1	083-256-5411
101	福王幼稚園	幼稚園	一の宮本町2-9-14	083-256-2633
102	一の宮小学校	小学校	一の宮住吉1-8-1	083-256-4055
103	シニアハウスばれっと住吉	住宅型有料老人ホーム	一の宮住吉2-10-11	083-263-1100
104	デイサービスばれっと	生活介護	一の宮住吉2-10-11	083-263-1100
105	勝山小学校	小学校	秋根上町2-2-1	083-256-2251
106	勝山中学校	中学校	秋根上町2-5-1	083-256-2827
107	第二くすの園	障害者支援施設	楠乃5-5-1	083-257-1050
108	グループホームはーとあーす勝谷	共同生活援助	東勝谷1-2	083-263-0150
109	多機能型事業所はーとあーす勝谷	就労移行支援・就労継続支援B型	東勝谷1-4	083-263-0230
110	グループホームあと東勝谷	共同生活援助	東勝谷6-45ニューバリアM5, 6, 10号	080-2751-8339
111	夢里デイサービス	地域密着型通所介護	大字内日下833-1	083-289-2213
112	特定非営利活動法人デイサービス豆たん	通所介護/(介護予防)認知症対応型通所介護	大字内日下1028-2	083-289-2693
113	うつつ小中学校	小中学校	大字内日下字坂本1031	083-289-2131
114	障害福祉サービス事業所グリーンファーム	就労移行支援・就労継続支援B型	大字植田1398-1	083-289-5454
115	下関国際高等学校付属幼稚園	幼稚園	大字伊倉7	083-256-5792
116	下関国際高等学校	高等学校	大字伊倉7	083-256-2321
117	ケアライフ綾羅木	住宅型有料老人ホーム	大字垢田355	083-250-1165
118	垢田中学校	中学校	大字垢田字笹原1127-6	083-253-1113
119	川中西児童クラブ	放課後児童クラブ	古屋町2-9-1	090-7504-8782
120	川中西小学校	小学校	古屋町2-9-1	083-252-1949
121	夢沓舎	介護付有料老人ホーム	新垢田西町2-2-22	083-251-1313
122	安岡苑ケア&グループホーム ひびき	共同生活援助	大字安岡字畑代10145-5	083-258-4111
123	障害福祉サービス事業所安岡苑	生活介護・就労継続支援B型	大字安岡字畑代10145-5	083-258-4111
124	下関総合支援学校(小・中学部)	総合支援学校	富任8-9-1	083-258-3033
125	第2グリーンファーム運	就労継続支援B型	大字吉見上1378	083-286-4035
126	心の駅下関永田郷ホーム	共同生活援助	大字永田郷53	083-249-6270
127	陽光苑	養護老人ホーム	大字永田郷158-1	083-286-2125
128	心の駅下関吉母ホーム	共同生活援助	大字吉母139-1	083-249-6007
129	花水木	住宅型有料老人ホーム	大字吉母218	083-249-5588
130	デイサービス花水木	通所介護	大字吉母218	083-249-5588
131	蓋井小学校	小学校	大字蓋井島字田町126-2	083-286-6279
132	吉見児童クラブ	放課後児童クラブ	吉見里町1-8-1	080-5620-3980
133	吉見小学校	小学校	吉見里町1-8-1	083-286-2014
134	岡枝小学校	小学校	菊川町大字吉賀字金蔵寺2494	083-287-0007
135	檜崎小学校	小学校	菊川町大字檜崎字殿屋敷215	083-287-0164
136	デイサービスみなみ風	地域密着型通所介護	豊田町大字宇内684	090-6996-2852
137	西市小学校	小学校	豊田町大字矢田132	083-766-0064

No	施設の名称	区分	住所	電話
138	西市こども園	認定こども園	豊田町大字矢田185	083-766-0098
139	下関市立豊田中央病院	病院	豊田町大字矢田365-1	083-766-1012
140	宇賀小学校	小学校	豊浦町大字宇賀字ふけ4961	083-776-0020
141	宇賀児童館	児童館	豊浦町大字宇賀7925-1	083-776-0001
142	小串児童クラブ	放課後児童クラブ	豊浦町大字小串617	080-6343-1505
143	小串小学校	小学校	豊浦町大字小串字谷田ヶ浴617	083-774-0814
144	福祉作業所法光苑	就労継続支援B型	豊浦町大字川棚長谷11680-1	083-774-1525
145	川棚児童クラブ	放課後児童クラブ	豊浦町大字川棚3642	090-8243-2328
146	川棚小学校	小学校	豊浦町大字川棚3650-1	083-772-0190
147	ケアライフくろい	住宅型有料老人ホーム	豊浦町大字黒井634-5	083-775-1765
148	豊洋中学校	中学校	豊浦町大字黒井10724-1	083-772-0291
149	ケアホーム向日葵館	住宅型有料老人ホーム	豊北町大字神田大久保東3162-6	083-786-5232
150	下関市社会福祉協議会豊北デイサービスセンターほのぼの	(介護予防)認知症対応型通所介護	豊北町大字神田4611-2	083-786-1607
151	下関市社会福祉協議会グループホームしまど	認知症対応型共同生活介護	豊北町大字神田4611-2	083-786-0246
152	豊北病院	病院	豊北町大字栗野2397	083-785-0222
153	豊北児童クラブ	放課後児童クラブ	豊北町大字滝部1200	080-6343-1506
154	豊北小学校	小学校	豊北町大字滝部1200	083-782-0030
155	豊北中学校	中学校	豊北町大字滝部1244-36	083-782-0035
156	介護老人保健施設ももとせ	介護老人保健施設	豊北町大字滝部3669-1	083-782-0032
157	ごえん広場	認可外保育施設	豊北町大字滝部3680-3	083-782-0032
158	はまゆう園	生活介護・短期入所	豊北町大字滝部3762	083-782-1683
159	どうしんデイサービス	地域密着型通所介護	豊北町大字滝部11185-3	083-782-0032

[4-21] 消防関係防火対象物一覧表 (市消防局)

項細分	区分	防火対象物	防火管理者を必要とするもの	
(1)項	イ	劇場、映画館、演芸場又は観覧場	12 棟	7 棟
	ロ	公会堂又は、集会場	129 棟	119 棟
(2)項	イ	キャバレー、カフェー、ナイトクラブの類	2 棟	2 棟
	ロ	遊技場、ダンスホール	15 棟	11 棟
	ハ	風俗営業店舗		
	ニ	カラオケボックス等	4 棟	3 棟
(3)項	イ	待合、料理店の類	5 棟	3 棟
	ロ	飲食店	347 棟	181 棟
(4)項		百貨店、マーケット、その他の物品販売店舗等	306 棟	255 棟
(5)項	イ	旅館、ホテル、宿泊所	185 棟	64 棟
	ロ	寄宿舎、下宿、共同住宅	2,795 棟	404 棟
(6)項	イ	病院、診療所、助産所	197 棟	59 棟
	ロ	グループホーム、特別養護老人ホーム、老人入所施設	125 棟	102 棟
	ハ	老人デイサービス、軽費老人ホーム、老人福祉センター	231 棟	109 棟
	ニ	幼稚園、総合支援学校	46 棟	18 棟
(7)項		小学校、中学校、高等学校、大学、各種学校類	372 棟	67 棟
(8)項		図書館、博物館、美術館の類	13 棟	10 棟
(9)項	イ	公衆浴場のうち蒸気浴場、熱気浴場、その他これらに類するもの。	12 棟	8 棟
	ロ	イ以外の公衆浴場	11 棟	3 棟
(10)項		車両の停車場、船舶または航空機の発着場	4 棟	
(11)項		神社、寺院、教会の類	165 棟	88 棟
(12)項	イ	工場または作業場	1,079 棟	40 棟
	ロ	映画スタジオ又はテレビスタジオ		
(13)項	イ	自動車車庫または駐車場	132 棟	
	ロ	飛行機または回転翼航空機の格納庫	3 棟	
(14)項		倉庫	1,039 棟	3 棟
(15)項		前各項に該当しない事業場	926 棟	167 棟
(16)項	イ	複合対象物(1)項～(4)項、(5)項イ、(6)項、(9)項イ	703 棟	472 棟
	ロ	その他の複合対象物	582 棟	173 棟
(16)の2項		地下街		
(16)の3項		準地下街		
(17)項		重要文化財等	44 棟	5 棟
(18)項		延長50mメートル以上のアーケード	8 棟	
		総計	9,492 棟	2,373 棟



# 第 5 章

## 危険物の所在





[5-1] 消防法関係危険物製造所等の現況 (市消防局)

製造所等の区分		製造所	貯蔵所						取扱所				合計		
			屋内	屋外タンク	屋内タンク	地下タンク	簡易タンク	移動タンク	屋外	給油	販売	移送		一般	
対象区内															
総計		3	126	129	28	83	1	62	31	124	5	2	121	715	
署所別	中央署		16	2	9	23		12	3	21	2		21	109	
	東署	本署	39	30	7	14		3	7	19		1	32	152	
		小月	16	9		5		15	1	9			8	63	
	西署	3	29	65	4	5		10	13	9	1	1	36	176	
	北署	本署		6	8	4	7		6	1	19			6	57
		勝山		4	1		9		7		13	1		3	38
	豊浦西署	本署		7	4		8	1	5	4	7	1		3	40
		豊北		5	8	2	3		4	2	14			6	44
	豊浦東署	本署		3		1	8				6			2	20
菊川			1	2	1	1				7			1	13	
数量別	指定数量の5倍以下		54	13	17	50	1	48	18	15			38	254	
	指定数量の5倍こえ10倍以下		36	21	6	13		7	11	14			35	143	
	指定数量の10倍こえ50倍以下	1	25	38	5	17		4		31	5		33	159	
	指定数量の50倍こえ100倍以下		6	11		3		3		9			3	35	
	指定数量の100倍こえ150倍以下		3	3					1	8			1	16	
	指定数量の150倍こえ200倍以下		1	4					1	18			1	25	
	指定数量の200倍こえ1,000倍以下	1	1	14						29			7	52	
	指定数量の1,000倍こえ5,000倍以下	1		8								1	2	12	
	指定数量の5,000倍こえ10,000倍以下			9										9	
	指定数量の10,000倍こえるもの			8								1	1	10	
種類別	第1類		2										2	4	
	第2類		2											2	
	第3類														
	第4類	3	117	128	28	83	1	61	31	124	4	2	111	693	
	第5類														
	第6類			1				1					1	3	
	混在		5								1		7	13	

[5-2] 液化石油ガス製造事業所の所在状況 (市消防局)

事業所名	所在地
岸石油瓦斯(株)武久高压ガス製造所	〒751-0833 下関市武久町2-13-9
西日本液化ガス(株)下関支店	〒752-0927 下関市長府扇町3-30
西日本液化ガス(株)黒門オートガススタンド	〒752-0993 下関市長府浜浦町33-18
ニチハ(株)下関工場	〒750-1112 下関市木屋川1-1-1
藤井物産(株)幡生大一スタンド	〒751-0827 下関市幡生本町20-16
藤井物産(株)下関オートガススタンド	〒751-0833 下関市武久町2-14-8
藤井物産(株)	〒752-0992 下関市長府野久留米町6-41
藤井物産(株)小月工場	〒750-1111 下関市王喜本町4-4-20
ヤマサンガス(株)下関営業所	〒750-0072 下関市彦島老町3-1-25
(株)エルピーガス下関	〒752-0934 下関市長府松小田東町2-47
(株)神戸製鋼所長府製造所	〒752-0953 下関市長府港町14-1

[5-3] 危険物(石油類)・高压ガス製造・取扱工場等所在状況 (市消防局)

会社名	本社所在地	工場名	工場所在地	工場敷地面積	主要製品名
彦島製錬(株)	下関市彦島西山町1丁目1-1		彦島西山町1丁目1-1	414,495 m <sup>2</sup>	亜鉛、硫酸
(株)神戸製鋼所	神戸市中央区脇浜海岸通2丁目2-4	長府製造所	長府港町14-1	369,718 m <sup>2</sup>	アルミニウム鋼
丸一ステンレス鋼管(株)	下関市長府港町13-1		長府港町13-1	214,607 m <sup>2</sup>	押出製品
三菱重工業(株)	東京都千代田区丸の内3丁目2-3	下関造船所	彦島江の浦町6丁目16-1	248,360 m <sup>2</sup>	造船
三菱重工業(株)	東京都千代田区丸の内3丁目2-3	大和町工場	東大和町2丁目16-1	131,430 m <sup>2</sup>	陸上機械部分
下関三井化学(株)	下関市彦島迫町7丁目1-1		彦島迫町7丁目1-1	319,783 m <sup>2</sup>	ホルマリン、ユーロイド、燐安、燐酸
(株)シマノ	堺市堺区老松町3丁目77	下関工場	小月小島1丁目4-7	125,289 m <sup>2</sup>	自転車部品、釣具
(株)ブリヂストン	東京都中央区京橋3丁目1-1	下関工場	長府港町3-1	190,588 m <sup>2</sup>	タイヤ製造
つばめ砥油(株)	下関市貴船町3丁目1-20	彦島油槽所	彦島海士郷町3-7	1,165 m <sup>2</sup>	石油類の貯蔵
大東タンクターミナル(株)	下関市大和町1丁目16-1	彦島油槽所	彦島海士郷町12-28	2,718 m <sup>2</sup>	石油類の貯蔵
キャボットジャパン(株)	東京都港区芝大門2-5-5	下関工場	彦島迫町7丁目3-35	16,971 m <sup>2</sup>	カーボンブラック
オルネクスジャパン(株)	東京都中央区日本橋3丁目6-2	下関工場	彦島迫町7丁目4-50	3,970 m <sup>2</sup>	アミノ樹脂塗料の製造

(注) 石油コンビナート等災害防止法の指定区域は除く。

[5-4] 危険物等の主要事業所 (市消防局)

会社(工場)名	主要生産名	関係危険物名	自衛消防隊の有無
下関三井化学(株)	ホルマリン、ユーロイド、燐安、燐酸	メタノール、モノエタノールアミン	有
彦島製錬(株)	蒸留亜鉛、硫酸	過酸化水素、過マンガン酸カリ	有
(株)神戸製鋼所 長府製造所	アルミニウム圧延製品	重油、灯油、潤滑油	有
丸ーステンレス鋼管(株)	ステンレス、特殊鋼等	重油、灯油、潤滑油	有
オルネクスジャパン(株) 下関工場	アミノ樹脂塗料	メタノール、ブタノール	有

[5-5] 高圧ガス製造所・貯蔵所数一覧 (県消防保安課)

※ 山口県地域防災計画資料編不掲載につき下関市地域防災計画資料編も不掲載

[5-6] ガス事業者

ガス事業者	事業場名	所在地	供給区域
山口合同ガス(株)	本社	本町3丁目1-1	下関市
	彦島工場	彦島迫町1丁目13-13	

[5-7] 特定地下室等の所在 (市消防局)

昭和60年通商産業省告示第461号『ガスを使用する建物ごとの区分を定める件』第1条に規定する特定地下室等は次のとおり。

- (1) 消防法施行令別表第1(1)項から(4)項まで・(5)項イ・(6)項および(9)項イに掲げ条る防火対象物の地階で床面積の合計が1,000㎡以上のもの。

防火対象物名	所在地	ガス供給業者名	備考
マリアージュ玉姫殿下関	一の宮町4丁目2-8	山口合同ガス(株)	都市ガス
下関市民会館	竹崎町4丁目5-1	山口合同ガス(株)	都市ガス
下関市立市民病院	向洋町1丁目13-1	山口合同ガス(株)	都市ガス
山口県済生会下関総合病院	安岡町8丁目5-1	山口合同ガス(株)	都市ガス
下関医療センター	上新地町3丁目3-8	山口合同ガス(株)	都市ガス

- (2) 消防法施行令別表第1(16)項イに掲げる防火対象物の地階のうち床面積の合計が1,000㎡以上で、かつ同表(1)項から(4)項まで・(5)項イ・(6)項または(9)項イに掲げる防火対象物の用途に供される部分の床面積の合計が500㎡以上のもの。

防火対象物名	所在地	ガス供給業者名	備考
シーモール下関	竹崎町4丁目4-1	山口合同ガス(株)	都市ガス
山口県国際総合センター	豊前田町3丁目3-1	山口合同ガス(株)	都市ガス

**[5-8] 放射性同位元素等取扱事務所 (県消防保安課)**

※ 山口県地域防災計画資料編不掲載につき下関市地域防災計画資料編も不掲載

**[5-9] 毒物・劇物製造所一覧表 (県薬務課)**

※ 山口県地域防災計画資料編不掲載につき下関市地域防災計画資料編も不掲載

**[5-10] 火薬類販売業者 (県商政課)**

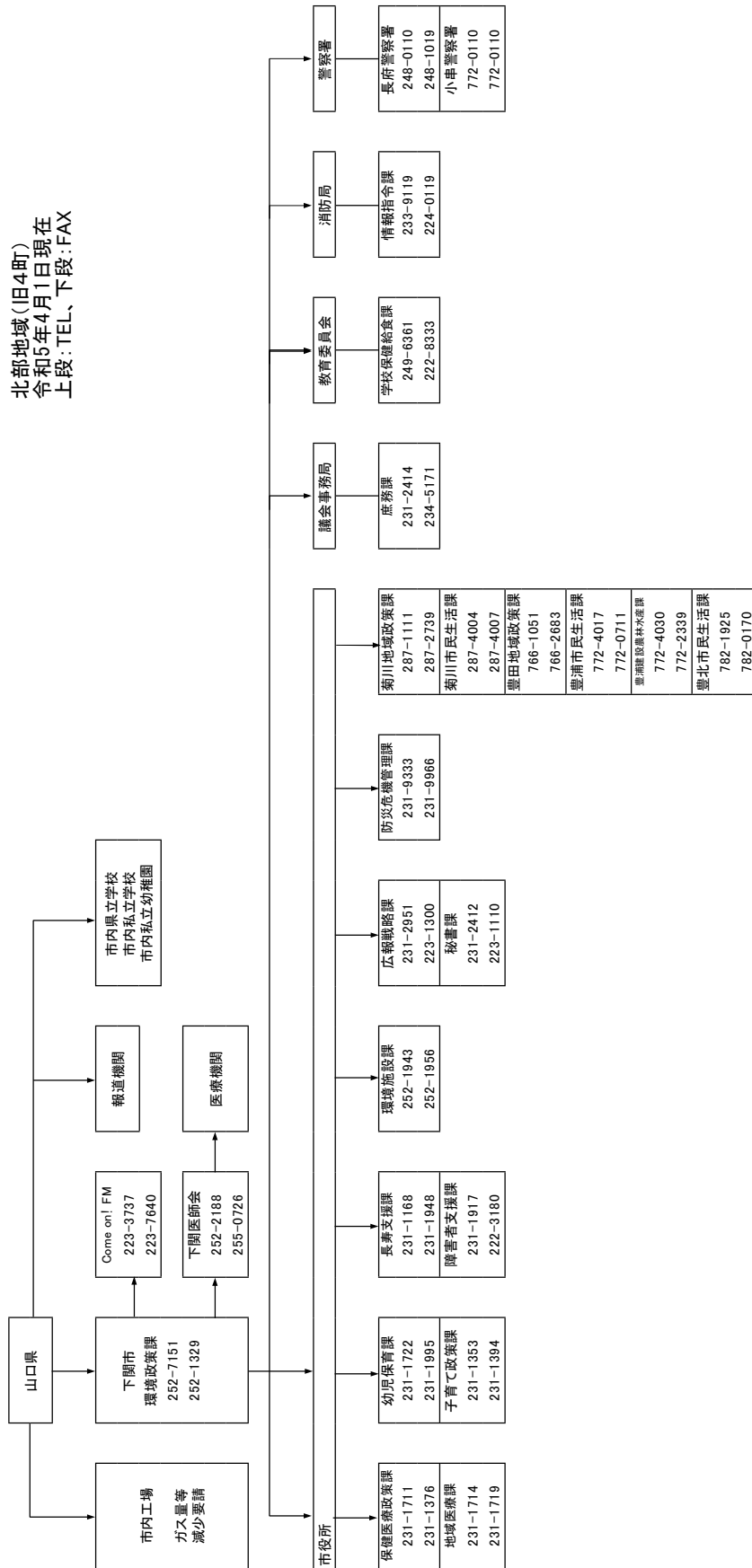
※ 山口県地域防災計画資料編不掲載につき下関市地域防災計画資料編も不掲載

**[5-11] 火薬庫所在状況 (県商政課)**

※ 山口県地域防災計画資料編不掲載につき下関市地域防災計画資料編も不掲載

[5-12] 下関市オキシダント緊急連絡図 (市環境部)

○ 下関市オキシダント緊急連絡図 (市環境部)

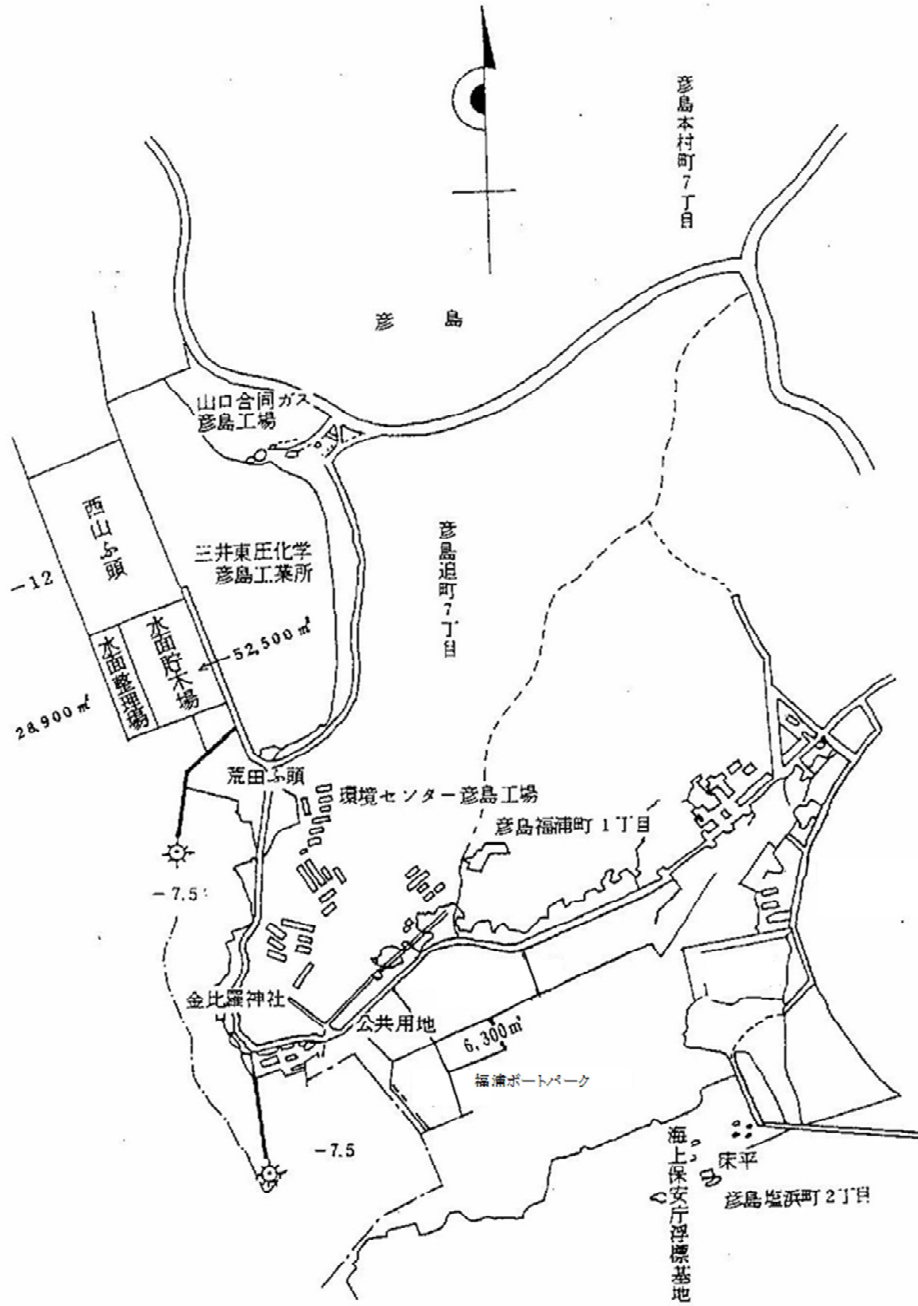




[5-13] 港湾関係貯木場 (市港湾局)

地区	管理者	面積	収容能力	備考
西山地区	下関市	52,500 m <sup>2</sup>	22,000 t	

[5-14] 港湾関係貯木場位置図 (市港湾局)







# 第 6 章

## 避難予定場所



[6-1] 指定緊急避難場所・指定避難所一覧表 (市防災危機管理課、各総合支所)

令和5年9月21日現在

指定緊急避難場所：244箇所、指定避難所：185箇所

(注釈)

- 指定緊急避難場所・・・円滑かつ安全な避難を促進するため、異常な現象の種類ごとに当該災害の危険から緊急に逃れることができる避難場所を市が指定したもの。
- 指定避難所・・・被災者が一定期間滞在する場として市が指定する避難所。
- 公共・・・公共施設を「○」とした。
- 災害種別ごとの緊急避難場所欄については、以下の要件より適合性を判断した。「○」＝適合性有、「×」＝適合性無、「○(グ)」＝グラウンドのみ。「○(2階)」＝2階以上の避難。
- 地震・・・施設の耐震性の有無及び学校施設については、グラウンド等広いスペースの有無で判断。
- 津波・・・津波災害警戒区域に基づく。
- 高潮・・・高潮浸水予測区域に基づく。
- 土砂災害・・・土砂災害警戒区域に基づく。
- 洪水・・・浸水想定区域に基づく。
- 収容人員は建物面積のうち3㎡あたり1人の計算で算出した。「―」＝不明

連番	地区番号	地区	名称	種別	公共	所在地	災害種別ごとの指定緊急避難場所					指定避難所	収容人員
							地震	津波	高潮	土砂災害	洪水		
1	1-001	東部	養治小学校	学校	○	本町2丁目6-1	○	○	○	○	○	○	273
2	1-002	東部	下関市武道館	武道館	○	中之町1-23	×	○	×	○	○	○	263
3	1-003	東部	勤労福祉会館(改修工事等のため、避難所対応停止中)	その他	○	幸町8-16	×	○	○	○	○	○	629
4	1-004	東部	本行寺	神・寺	-	赤間町3-12	×	○	○	○	○	○	50
5	1-005	東部	社会福祉センター	その他	○	貴船町3丁目4-1	×	○	○	○	○	○	257
6	1-006	東部	火の山公園	公園	○	みもすそ川町	○	○	○	○	○	×	—
7	1-007	東部	幸町公園	公園	○	幸町21	○	○	○	○	○	×	—
8	1-008	東部	貴船公園	公園	○	貴船町3丁目	○	○	○	○	○	×	—
9	1-009	中部	文圃小学校	学校	○	上田中町1丁目14-1	○	○	○	×	○	○	322
10	1-010	中部	名陵小学校	学校	○	名池町10-1	○	○	○	×	○	○	295
11	1-011	中部	旧王江小学校	その他	○	入江町9-1	○	○	○	×	○	○	243
12	1-012	中部	日新中学校	学校	○	上田中町1丁目15-1	○	○	○	×	○	○	270
13	1-013	中部	名陵中学校	学校	○	丸山町1丁目13-3	○	○	○	○	○	○	252
14	1-014	中部	生涯学習プラザ	その他	○	細江町3丁目1-1	○	○	×	○	○	○	271
15	1-015	中部	下関市市民広場	その他	○	南部町1-1	○	○	×	○	○	×	—
16	1-016	中部	日和山公園	公園	○	丸山町5丁目	○	○	○	○	○	×	—
17	1-017	西部	西部公民館	公民館	○	伊崎町1丁目4-30	×	○	×	○	○	○	241
18	1-018	西部	関西小学校	学校	○	関西町12-1	○	○	○	○	○	○	321
19	1-019	西部	桜山小学校	学校	○	上新地町2丁目5-10	○	○	○	○	○	○	261
20	1-020	西部	文洋中学校	学校	○	上新地町5丁目6-1	○	○	○	○	○	○	249
21	1-021	西部	学校法人河野学園	学校	-	桜山町1-1	○	○	○	○	○	○	189
22	1-022	西部	下関市民会館	その他	○	竹崎町4丁目5-1	○	○	×	○	○	○	3,771
23	1-023	西部	茶山集会所(惣の家隣)	集会所	○	長門町1-1	○	○	○	○	○	○	27
24	1-024	西部	大和町漁港町内会事務所	集会所	-	大和町1丁目5-10	×	○	×	○	○	○	30
25	1-025	西部	旧神田小学校(グラウンド)	その他	○	西神田町5-1	○	○	○	×	○	×	—
26	1-026	西部	桜山近隣公園	公園	○	上新地町2丁目	○	○	○	×	○	×	—
27	1-027	北部	北部公民館	公民館	○	山の田東町4-13	○	○	○	○	○	○	338
28	1-028	北部	向山小学校	学校	○	向山町14-1	○	○	○	○	○	○	312
29	1-029	北部	生野小学校	学校	○	幡生本町7-14	○	○	○	○	○	○	309
30	1-030	北部	山の田小学校	学校	○	山の田中央町13-1	○	○	○	○	○	○	270
31	1-031	北部	向洋中学校	学校	○	向洋町1丁目14-1	○	○	○	○	○	○	397
32	1-032	北部	山の田中学校	学校	○	山の田本町8-1	○	○	○	○	○	○	328
33	1-033	北部	幡生保育園	幼・保	○	幡生宮の下町25-13	×	○	○	○	○	○	114
34	1-034	北部	下関南高等学校	学校	○	後田町1丁目8-1	○	○	○	○	○	○	551
35	1-035	北部	下関西高等学校	学校	○	後田町4丁目10-1	○	○	○	○	○	○	653
36	1-036	北部	下関商業高等学校	学校	○	後田町4丁目11-1	○	○	○	○	○	○	420
37	1-037	北部	下関南総合支援学校	学校	○	幡生町1丁目1-22	○	○	○	○	○	○	264
38	1-038	北部	下関市立大学	学校	○	大学町2丁目1-1	○	○	○	○	○	○	1,092

連番	地区番号	地区	名称	種別	公共	所在地	災害種別ごとの指定緊急避難場所					指定避難所	収容人員
							地震	津波	高潮	土砂災害	洪水		
39	1-039	北部	下関市民センター	その他	○	東神田町9-1	○	○	○	○	○	○	353
40	1-040	北部	西の尾団地集会所	集会所	-	後田町5丁目2-5	○	○	○	○	○	○	40
41	1-041	北部	伝武館	集会所	-	武久町1丁目57-10	×	○	○	○	○	○	40
42	1-042	北部	大坪ふれあい会館	集会所	-	藤附町2-4	○	○	○	○	○	○	70
43	1-043	北部	棕野町民館	集会所	-	棕野町2丁目13-4	×	○	○	○	○	○	40
44	1-044	北部	複合福祉施設フロイデ金比羅	その他	-	金比羅町10-1	○	○	○	○	○	○	51
45	1-045	北部	下関運動公園	公園	○	向洋町1丁目	○	○	○	○	○	×	—
46	1-046	北部	戦場ヶ原公園	公園	○	後田町5丁目	○	○	○	×	○	×	—
47	1-047	北部	幡生宮の下近隣公園	公園	○	幡生宮の下町	○	○	○	○	×	×	—
48	1-048	北部	三河公園	公園	○	三河町15	○	○	○	○	○	×	—
49	1-049	北部	権現山公園	公園	○	大学町3丁目	○	○	○	○	○	×	—
50	1-050	北部	武久永命寺公園	公園	○	武久町1丁目	○	○	○	○	○	×	—
51	1-051	北部	金比羅公園	公園	○	金比羅町	○	○	○	×	○	×	—
52	1-052	北部	一里山公園	公園	○	棕野町1丁目	○	○	○	×	○	×	—
53	1-053	彦島	彦島公民館	公民館	○	彦島江の浦町1丁目3-1	○	○	○(2階)	○	○	○	415
54	1-054	彦島	玄洋公民館	公民館	○	彦島西山町4丁目1-28	○(ク)	○	×	○	○	○	433
55	1-055	彦島	本村小学校	学校	○	彦島本村町3丁目16-1	○	○	○	○	○	○	268
56	1-056	彦島	西山小学校	学校	○	彦島迫町5丁目13-21	○	○	○	○	○	○	296
57	1-057	彦島	江浦小学校	学校	○	彦島江の浦町3丁目4-1	○	○	×	○	○	○	306
58	1-058	彦島	角倉小学校	学校	○	彦島角倉町3丁目5-5	○	○	○	×	○	○	348
59	1-059	彦島	向井小学校	学校	○	彦島向井町2丁目20-1	○	○	○	○	○	○	296
60	1-060	彦島	玄洋中学校	学校	○	彦島本村町2丁目8-1	○	○	○	○	○	○	380
61	1-061	彦島	彦島中学校	学校	○	彦島江の浦町2丁目25-1	○	○	○	○	○	○	272
62	1-062	彦島	下関中等教育学校	学校	○	彦島老町2丁目21-1	○	○	○	○	○	○	694
63	1-063	彦島	船員宿舎	その他	○	大字六連島字空方137-2	×	○	○	×	○	○	15
64	1-064	彦島	彦島体育館	体育館	○	彦島迫町4丁目16-1	○	○	○	×	○	○	420
65	1-065	彦島	彦島武道館	武道館	○	彦島江の浦町1丁目1-1	×	○	×	○	○	○	502
66	1-066	彦島	老町公会堂	集会所	-	彦島老町1丁目10-24	×	○	×	×	○	○	40
67	1-067	彦島	本村公会堂	集会所	-	彦島本村町5丁目4-7	×	○	×	○	○	○	50
68	1-068	彦島	西山町自治会館	集会所	-	彦島西山町1丁目9-29	○	○	○	○	○	○	95
69	1-069	彦島	山中町民館	集会所	-	彦島山中町2丁目4-8	○	○	○	○	○	○	50
70	1-070	彦島	角倉町民館	集会所	-	彦島角倉町3丁目3-28	○	○	×	○	○	○	50
71	1-071	彦島	フロイデ彦島	その他	-	彦島西山町3丁目12-1	○	○	○	×	○	○	30
72	1-072	彦島	特別養護老人ホームアイユウの苑	その他	-	彦島迫町3丁目17-2	○	○	○	×	○	○	137
73	1-073	彦島	老の山公園	公園	○	彦島老の山公園	○	○	○	×	○	×	—
74	1-074	彦島	彦島地区公園	公園	○	彦島迫町4丁目	○	○	○	×	○	×	—
75	1-075	彦島	彦島南公園	公園	○	彦島弟子待町3丁目	○	○	○	○	○	×	—
76	1-076	彦島	京野第2公園	公園	○	彦島塩浜町3丁目	○	○	○	○	○	×	—
77	1-077	彦島	福浦第2公園	公園	○	彦島福浦町1丁目	○	○	○	×	○	×	—
78	1-078	長府	長府公民館	公民館	○	長府土居の内町1-6	○	○	×	○	○	○	220
79	1-079	長府	長府東公民館	公民館	○	長府松小田本町4-15	○	○	×	○	○	○	273
80	1-080	長府	豊浦小学校	学校	○	長府亀の甲2丁目2-1	○	○	×	○	○	○	468
81	1-081	長府	長府小学校	学校	○	長府松小田北町14-1	○	○	○	×	○	○	377
82	1-082	長府	長府中学校	学校	○	長府逢坂町3-1	○	○	○	×	○	○	411
83	1-083	長府	長成中学校	学校	○	長府日の出町4-1	○	○	○	×	○	○	708
84	1-084	長府	長府第二保育園	幼・保	○	長府中六波町12-26	×	○	○	○	○	○	84
85	1-085	長府	長府第三保育園	幼・保	○	長府松小田本町1-38	×	○	×	×	○	○	63
86	1-086	長府	豊浦高等学校	学校	○	長府宮崎町1-1	○	○	×	○	○	○	510
87	1-087	長府	西部高等産業技術学校	学校	○	千鳥ヶ丘町21-3	○	○	○	×	○	○	476
88	1-088	長府	すみれ保育園	幼・保	-	前田1丁目9-1	○(ク)	○	○	○	○	○	105
89	1-089	長府	長府武道館	武道館	○	長府宮の内町3-8	×	○	○	○	○	○	232
90	1-090	長府	長府体育館	体育館	○	長府江下町3-15	○	○	×	○	○	○	558
91	1-091	長府	関見台公園	公園	○	長府宮崎町	○	○	○	×	○	×	—
92	1-092	長府	さつきヶ丘児童公園	公園	○	長府満珠町	○	○	○	○	○	×	—
93	1-093	長府	長府運動場	公園	○	長府江下町	○	○	×	○	○	×	—
94	1-094	長府	扇町運動広場	公園	○	長府扇町	○	○	×	○	○	×	—
95	1-095	長府	下関市長府扇町第1運動場	その他	○	長府扇町4	○	○	×	○	○	×	—
96	1-096	長府	掛州公園	公園	○	長府才川2丁目	○	○	×	×	○	×	—
97	1-097	長府	陽向台公園	公園	○	長府才川2丁目	○	○	○	×	○	×	—
98	1-098	長府	千鳥ヶ丘2号公園	公園	○	千鳥ヶ丘町	○	○	○	×	○	×	—
99	1-099	王司	王司公民館	公民館	○	王司神田1丁目9-1	○	○	○	×	○	○	286
100	1-100	王司	王司小学校	学校	○	王司神田6丁目9-1	○	○	×	○	×	○	327

連番	地区番号	地区	名称	種別	公共	所在地	災害種別ごとの指定緊急避難場所					指定避難所	収容人員
							地震	津波	高潮	土砂災害	洪水		
101	1-101	王司	乃木浜総合公園	公園	○	乃木浜2丁目	○	×	×	○	×	×	—
102	1-102	王司	王司観音第2公園	公園	○	東観音町21	○	○	○	○	○	×	—
103	1-103	王司	王司湯田1号公園	公園	○	員光町2丁目	○	○	○	○	○	×	—
104	1-104	清末	清末公民館	公民館	○	清末陣屋5-20	×	○	○	○	○	○	153
105	1-105	清末	清末小学校	学校	○	清末西町1丁目6-1	○	○	○	○	○	○	267
106	1-106	清末	東部中学校	学校	○	清末陣屋5-10	○	○	○	○	○	○	273
107	1-107	清末	清末公園	公園	○	清末中町1丁目5	○	○	○	○	○	×	—
108	1-108	小月	小月公民館	公民館	○	小月本町1丁目7-7	○	○(2階)	×	○	○	○	275
109	1-109	小月	小月小学校	学校	○	小月西の台6-1	○	○	○	○	○	○	385
110	1-110	小月	小月武道館	武道館	○	小月駅前1丁目7-1	×	×	×	○	×	○	127
111	1-111	小月	小月公園	公園	○	小月公園町7	○	○	○	○	○	×	—
112	1-112	小月	小月宮の尾公園	公園	○	小月京泊	○	○	○	○	○	×	—
113	1-113	王喜	王喜公民館	公民館	○	王喜本町2丁目15-10	×	○	×	○	○	○	122
114	1-114	王喜	王喜小学校	学校	○	王喜本町2丁目12-30	○	○	×	○	○	○	302
115	1-115	王喜	木屋川中学校	学校	○	木屋川南町2丁目660	○	○	×	○	×	○	331
116	1-116	王喜	木屋川近隣公園	公園	○	木屋川1丁目	○	○	○	○	○	×	—
117	1-117	王喜	木屋川ラブリバーパーク	公園	○	王喜本町4丁目	×	×	×	○	×	×	—
118	1-118	吉田	吉田公民館	公民館	○	大字吉田地方2499	×	○	○(2階)	○	×	○	136
119	1-119	吉田	吉田小学校	学校	○	大字吉田字高田1044-2	○	○	×	○	×	○	293
120	1-120	吉田	長慶寺	神・寺	-	大字吉田1023	×	○	×	○	×	○	100
121	1-121	勝山	勝山公民館	公民館	○	秋根南町2丁目4-33	○	○	○	○	○	○	408
122	1-122	勝山	一の宮小学校	学校	○	一の宮住吉1丁目8-1	○	○	○	×	○	○	339
123	1-123	勝山	勝山小学校	学校	○	秋根上町2丁目2-1	○	○	○	○	○	○	378
124	1-124	勝山	勝山中学校	学校	○	秋根上町2丁目5-1	○	○	○	○	○	○	320
125	1-125	勝山	小野町上方公会堂	集会所	-	大字小野字上方	○	○	○	○	○	○	20
126	1-126	勝山	秋根こども公園	公園	○	秋根本町2丁目	○	○	○	○	○	×	—
127	1-127	勝山	秋根記念公園	公園	○	秋根西町1丁目	○	○	○	○	○	×	—
128	1-128	勝山	勝谷北公園	公園	○	勝谷新町3丁目	○	○	○	○	○	×	—
129	1-129	勝山	住吉公園	公園	○	一の宮住吉1丁目	○	○	○	×	○	×	—
130	1-130	内日	内日公民館	公民館	○	大字内日下1146-5	×	○	○	○	○	○	161
131	1-131	内日	内日小学校	学校	○	大字内日下字坂本1031	○	○	○	×	○	○	297
132	1-132	内日	内日中学校	学校	○	大字内日下字福寿庵1196-2	○	○	○	×	○	○	258
133	1-133	川中	川中公民館	公民館	○	伊倉町2丁目1-1	○	○	○	○	○	○	456
134	1-134	川中	川中公民館分館	公民館	○	綾羅木本町3丁目1-20	×	○	○	○	○	○	111
135	1-135	川中	川中西小学校	学校	○	古屋町2丁目9-1	○	○	○	○	○	○	276
136	1-136	川中	堀田小学校	学校	○	新堀田西町1丁目1-1	○	○	○	○	○	○	337
137	1-137	川中	川中小学校	学校	○	伊倉本町19-1	○	○	○	○	○	○	393
138	1-138	川中	熊野小学校	学校	○	熊野西町10-1	○	○	○	○	○	○	411
139	1-139	川中	堀田中学校	学校	○	大字堀田字笹原1127-6	○	○	○	×	○	○	411
140	1-140	川中	川中中学校	学校	○	伊倉新町4丁目6-1	○	○	×	○	○	○	722
141	1-141	川中	堀田体育館	体育館	○	大字堀田字石交1339-1	○	○	○	○	○	○	173
142	1-142	川中	市立考古博物館	その他	○	大字綾羅木字岡454	○	○	○	○	○	○	200
143	1-143	川中	川中武道館	武道館	○	綾羅木本町7丁目10-8	×	○	○	○	○	○	151
144	1-144	川中	堀田公会堂	集会所	-	堀田町1丁目11-7	○	○	○	○	○	○	100
145	1-145	川中	綾羅木郷遺跡公園	公園	○	大字綾羅木字若宮	○	○	○	○	○	×	—
146	1-146	川中	綾羅木1号公園	公園	○	綾羅木本町7丁目	○	○	○	○	○	×	—
147	1-147	川中	新堀田南公園	公園	○	新堀田南町3丁目	○	○	○	○	○	×	—
148	1-148	川中	えのき公園	公園	○	稗田中町5	○	○	○	○	○	×	—
149	1-149	川中	川中東部公園	公園	○	川中豊町4丁目	○	○	○	○	○	×	—
150	1-150	安岡	安岡公民館	公民館	○	安岡駅前2丁目7-1	×	○	×	○	×	○	289
151	1-151	安岡	安岡小学校	学校	○	安岡町3丁目5-5	○	○	○	○	○	○	400
152	1-152	安岡	安岡中学校	学校	○	安岡町4丁目2-1	○	○	○	○	○	○	339
153	1-153	安岡	下関工科高等学校	学校	○	富任町4丁目1-1	○	○	○	○	○	○	474
154	1-154	安岡	県立下関武道館(柔道場)	武道館	○	大字富任198-17	○	○	○	○	○	○	213
155	1-155	安岡	脇之浦町民館	集会所	-	安岡本町3丁目14-1	×	×	×	○	×	○	100
156	1-156	安岡	下関北運動公園	公園	○	大字富任	○	○	○	○	○	×	—
157	1-157	安岡	安岡地区公園	公園	○	安岡町4丁目	○	○	○	○	○	×	—
158	1-158	吉見	吉見公民館	公民館	○	大字吉見下1533	×	○	○(2階)	○	○	○	191
159	1-159	吉見	吉母公民館	公民館	○	大字吉母401-24	×	○	○	○	○	○	77
160	1-160	吉見	吉母小学校	学校	○	大字吉母字塩谷287	○	○	○	○	○	○	293
161	1-161	吉見	吉見小学校	学校	○	吉見里町1丁目8-1	○	○	○	○	○	○	326
162	1-162	吉見	蓋井小学校	学校	○	大字蓋井島字田町126-2	○	○	○	×	○	○	253
163	1-163	吉見	吉見中学校	学校	○	永田本町1丁目3-10	○	○	×	○	○	○	331

連番	地区番号	地区	名称	種別	公共	所在地	災害種別ごとの指定緊急避難場所					指定避難所	収容人員
							地震	津波	高潮	土砂災害	洪水		
164	1-164	吉見	水産大学校	学校	○	永田本町2丁目7-1	○	○	○	×	○	○	285
165	1-165	吉見	吉見体育館	体育館	○	吉見里町1丁目9-1	○	○	○	×	○	○	334
166	1-166	吉見	蓋井島保健福祉館	その他	○	大字蓋井島71	×	×	○	×	○	○	72
167	1-167	吉見	吉見近隣公園	公園	○	吉見里町1丁目	○	○	○	×	○	×	—
168	2-001	菊川	菊川総合支所	その他	○	菊川町大字下岡枝1480-1	○	○	○	○	○	○	119
169	2-002	菊川	檜崎公民館	公民館	○	菊川町大字檜崎790-1	○	○	○	○	○	○	75
170	2-003	菊川	豊東小学校	学校	○	菊川町大字上大野字上ノ原10020-1	○	○	○	○	○	○	216
171	2-004	菊川	岡枝小学校	学校	○	菊川町大字吉賀字金蔵寺2494	○	○	○	×	○	○	181
172	2-005	菊川	檜崎小学校	学校	○	菊川町大字檜崎字殿屋敷215	○	○	○	×	○	○	181
173	2-007	菊川	菊川中学校	学校	○	菊川町大字下岡枝字上室屋1-2	○	○	○	○	○	○	267
174	2-008	菊川	田部高等学校	学校	○	菊川町大字田部1074	○	○	○	○	○	○	432
175	2-009	菊川	菊川ふれあい会館	その他	○	菊川町大字下岡枝117	○	○	○	○	○	○	1,364
176	2-010	菊川	菊川老人憩の家	その他	○	菊川町大字下岡枝字西所光508-1	×	○	○	○	○	○	69
177	2-011	菊川	菊川体育館 (菊川ベルちゃん体育館)	体育館	○	菊川町大字下岡枝1477-1	○	○	○	○	×	○	364
178	2-012	菊川	菊川運動公園	公園	○	菊川町大字下岡枝56-1	○	○	○	○	×	×	—
179	3-001	豊田	豊田総合支所	その他	○	豊田町大字殿敷1918-1	○	○	○	○	○	○	35
180	3-002	豊田	殿居公民館	公民館	○	豊田町大字殿居1039-2	○	○	○	○	○	○	25
181	3-003	豊田	豊田中公民館	公民館	○	豊田町大字八道2544-1	○	○	○	○	○	○	50
182	3-004	豊田	三豊公民館	公民館	○	豊田町大字地吉122	○	○	○	×	○	○	30
183	3-005	豊田	西市公民館	公民館	○	豊田町大字矢田153-1	○	○	○	×	○	○	65
184	3-006	豊田	豊田下公民館	公民館	○	豊田町大字手洗285-1	○	○	○	○	×	○	25
185	3-007	豊田	旧豊田中学校	その他	○	豊田町大字浮石字久下1159-1	○	○	○	×	○	○	150
186	3-008	豊田	西市小学校	学校	○	豊田町大字矢田字今熊132	○	○	○	×	○	○	140
187	3-009	豊田	豊田下小学校	学校	○	豊田町大字手洗字貴布祿303	○	○	○	○	×	○	140
188	3-010	豊田	豊田中学校	学校	○	豊田町大字矢田字鎮守434	○	○	○	○	×	○	240
189	3-011	豊田	山口農業高等学校西市分校	学校	○	豊田町大字殿敷834-5	○	○	○	○	○	○	200
190	3-012	豊田	旧殿居小学校維新分校 (清流館)	その他	○	豊田町大字奈路字1441-2	○	○	○	×	○	○	50
191	3-013	豊田	とのい夢夢ハウス	その他	○	豊田町大字殿居1094-1	○	○	○	○	○	○	45
192	3-014	豊田	豊田農業公園 (総合営農指導拠点施設)	公園	○	豊田町大字八道601-3	○	○	○	○	○	○	20
193	3-015	豊田	豊田農業公園 (多目的利用施設)	公園	○	豊田町大字八道1088-1	○	○	○	○	○	○	20
194	3-016	豊田	下関市豊田農村勤労福祉センター	その他	○	豊田町大字浮石2528-1	○	○	○	○	○	○	230
195	3-017	豊田	豊田生涯学習センター	その他	○	豊田町大字矢田149-1	×	○	○	×	○	○	160
196	3-018	豊田	旧殿居小学校	その他	○	豊田町大字殿居1040-1	○(ク)	○	○	○	○	×	—
197	3-019	豊田	旧三豊小学校	その他	○	豊田町大字地吉122	○(ク)	○	○	×	○	×	—
198	3-020	豊田	豊田農業公園みのりの丘	その他	○	豊田町大字八道601-3	○	○	○	○	○	×	—
199	4-001	豊浦	小串公民館	公民館	○	豊浦町大字小串字先中2207-1	×	×	×	○	○	○	328
200	4-002	豊浦	川棚公民館	公民館	○	豊浦町大字川棚字林崎6167-2	×	○	○	○	○	○	624
201	4-003	豊浦	室津公民館	公民館	○	豊浦町大字室津下681-3	○	×	×	○	○	○	150
202	4-004	豊浦	宇賀小学校	学校	○	豊浦町大字宇賀字ふけ4961	○	○	○	×	○	○	269
203	4-005	豊浦	小串小学校	学校	○	豊浦町大字小串字谷田ヶ谷617	○	○	○	×	○	○	202
204	4-006	豊浦	川棚小学校	学校	○	豊浦町大字川棚字後楽3650-1	○	○	○	○	×	○	365
205	4-007	豊浦	誠意小学校	学校	○	豊浦町大字黒井字才辨2200	○	○	○	○	○	○	197
206	4-008	豊浦	室津小学校	学校	○	豊浦町大字室津下字新田152-1	○	○	○	○	○	○	262
207	4-009	豊浦	夢が丘中学校	学校	○	豊浦町大字小串字夢が丘10145	○	○	○	○	○	○	100
208	4-010	豊浦	豊洋中学校	学校	○	豊浦町大字黒井字馬神10724-1	○	○	○	○	○	○	225
209	4-011	豊浦	双葉保育園	幼・保	○	豊浦町大字宇賀字川嶋12984-1	○	○	○	○	○	○	118
210	4-012	豊浦	豊浦総合支援学校	学校	○	豊浦町大字小串字石堂7-136	○	○	○	○	○	○	195
211	4-013	豊浦	宇賀ふれあいセンター	その他	○	豊浦町大字宇賀字ふけ4940	○	○	○	×	○	○	523
212	4-014	豊浦	大河内交流センター	その他	○	豊浦町大字宇賀字下ノ屋敷5367-1	○	○	○	×	○	○	26
213	4-015	豊浦	宇賀児童館	その他	○	豊浦町大字宇賀字中園7925-1	○	×	○	×	○	○	50
214	4-016	豊浦	豊浦夢が丘スポーツセンター	体育館	○	豊浦町大字小串10140	○	○	○	○	○	○	1,335
215	4-017	豊浦	小野ふれあいセンター	その他	○	豊浦町大字川棚字中台1486-1	○	○	○	×	○	○	33
216	4-018	豊浦	川棚温泉交流センター	その他	○	豊浦町大字川棚字湯町5180	○	○	○	○	○	○	414
217	4-019	豊浦	とんがりぼうし豊浦(自然活用総合管理センター)	その他	○	豊浦町大字川棚字前坪5262-1	○	○	○	○	○	○	108
218	4-020	豊浦	豊浦勤労青少年ホーム	その他	○	豊浦町大字黒井字平田2351	○	○	○	○	○	○	353
219	4-021	豊浦	豊浦多世代交流センター	その他	○	豊浦町豊洋台1丁目447-290	○	○	○	○	○	○	94
220	4-022	豊浦	夢ヶ丘公園	公園	○	豊浦町大字小串字外無田	○	○	○	×	○	×	—
221	4-023	豊浦	リフレッシュパーク豊浦	公園	○	豊浦町大字川棚字長見	○	○	○	○	○	×	—
222	4-024	豊浦	豊洋運動公園	公園	○	豊浦町大字黒井字新川	○	○	○	○	○	×	—
223	5-001	豊北	豊北総合支所	その他	○	豊北町大字滝部3140-1	○	○	○	○	○	○	59

連番	地区番号	地区	名称	種別	公共	所在地	災害種別ごとの指定緊急避難場所					指定避難所	収容人員
							地震	津波	高潮	土砂災害	洪水		
224	5-002	豊北	神玉公民館	公民館	○	豊北町大字神田上字野中2709	○	○	○	×	○	○	136
225	5-003	豊北	阿川公民館	公民館	○	豊北町大字阿川字下宅野3752	○	○	○	○	○	○	105
226	5-004	豊北	栗野公民館	公民館	○	豊北町大字栗野字妙見3333-2	○	○	○	×	×	○	145
227	5-005	豊北	滝部公民館	公民館	○	豊北町大字滝部字清願3397-12	○	○	○	○	○	○	183
228	5-006	豊北	豊北小学校	学校	○	豊北町大字滝部字常安1200	○	○	○	○	○	○	264
229	5-007	豊北	旧神田小学校	その他	○	豊北町大字神田字北東法永沼2519-1	○	×	○	○	○	○	215
230	5-008	豊北	旧神玉小学校	その他	○	豊北町大字神田上字野中2704-1	○	○	○	×	○	○	220
231	5-009	豊北	旧阿川小学校	その他	○	豊北町大字阿川字下宅野3755-1	○	○	○	○	○	○	220
232	5-010	豊北	旧栗野小学校	その他	○	豊北町大字栗野字妙見3349	○	○	×	○	×	○	188
233	5-011	豊北	豊北中学校	学校	○	豊北町大字滝部字幸神1244-36	○	○	○	×	○	○	616
234	5-012	豊北	下関北高等学校	学校	○	豊北町大字滝部字中久森1003	○	○	○	○	○	○	401
235	5-013	豊北	角島開発総合センター	その他	○	豊北町大字角島字宮ノ脇1413-1	○	○	○	○	○	○	175
236	5-014	豊北	豊北生涯学習センター	その他	○	豊北町大字神田1199-1	○	○	○	○	○	○	1,098
237	5-015	豊北	豊北総合運動公園	その他	○	豊北町大字滝部字角石2914	○	○	○	×	○	○	90
238	5-016	豊北	豊北体育センター	その他	○	豊北町大字滝部字宮ノ臺3158-1	○	○	○	○	○	○	390
239	5-017	豊北	田耕農林漁家婦人活動促進センター	その他	○	豊北町大字田耕字柿畑4332-2	○	○	○	○	○	○	94
240	5-018	豊北	二見集会所	集会所	-	豊北町大字北字賀字上峠西平3585-1	×	×	×	×	○	○	35
241	5-019	豊北	旧角島小学校(グラウンド)	その他	○	豊北町大字角島字正ノ田1768	○	○	○	○	○	×	—
242	5-020	豊北	旧田耕小学校(グラウンド)	その他	○	豊北町大字田耕字尾振り松4351	○	○	○	○	○	×	—
243	5-021	豊北	旧二見小学校(グラウンド)	その他	○	豊北町大字北字賀字五本松3087-3	○	○	○	×	○	×	—
244	5-022	豊北	阿川ほうせんぐり海浜公園	公園	○	豊北町大字阿川	×	×	×	○	○	×	—

[6-2] 緊急避難所一覧表 (市防災危機管理課、各総合支所)

令和5年2月2日現在

自治会等で管理し自主避難者用に開設、または警戒区域、浸水区域内にある避難所で一時的な危険回避のため利用する施設。

連番	地区番号	地区	避難所	種別	所在地	収容人員	公共	電話	警戒区域等
1	1-1	彦島	六連島漁村センター	集会所	大字六連島	20		266-4636	浸水区域(高潮)
2	1-2	彦島	福浦二町公会堂	集会所	彦島福浦町2丁目17-6	50		267-7264	浸水区域(高潮)
3	1-3	長府	宮崎町民館	集会所	長府宮崎町4-3	50		245-1997 (自治会長)	
4	1-4	吉見	蓋井島漁村センター	集会所	大字蓋井島	20		286-6241	浸水区域(津波・高潮)
5	2-1	菊川	轡井公会堂	集会所	菊川町大字轡井181-1	50		287-1112	警戒区域(急傾・土石)
6	2-2	菊川	道市公会堂	集会所	菊川町大字道市227	40		287-1112	特別警戒区域(急傾)、 警戒区域(土石)
7	2-3	菊川	東中山公会堂	集会所	菊川町大字東中山10136-1	70		287-1112	
8	2-4	菊川	西中山公会堂	集会所	菊川町大字西中山161-2	70		287-1112	
9	2-5	菊川	上保木公会堂	集会所	菊川町大字上保木657-1	70		287-1112	浸水区域(木屋川)
10	2-6	菊川	西光寺	神・寺	菊川町大字下保木505	32		287-1112	
11	2-7	菊川	下保木公会堂	集会所	菊川町大字下保木538	90		287-1112	
12	2-8	菊川	上大野公会堂	集会所	菊川町大字上大野201-1	100		287-1112	
13	2-9	菊川	下大野公会堂	集会所	菊川町大字下大野348-2	90		287-1112	特別警戒区域(急傾)
14	2-10	菊川	下市公会堂	集会所	菊川町大字田部326	60		287-1112	
15	2-11	菊川	西区公会堂	集会所	菊川町大字田部816	40		287-1112	浸水区域(木屋川・田部川)
16	2-12	菊川	カリーンセンター上田部	集会所	菊川町大字上田部603-2	160		287-1112	
17	2-13	菊川	一本松公会堂	集会所	菊川町大字上田部27	30		287-1112	
18	2-14	菊川	七見公会堂	集会所	菊川町大字七見96-2	60		287-1112	
19	2-15	菊川	荒小田公会堂	集会所	菊川町大字下岡枝347-3	100		287-1112	浸水区域(木屋川・田部川)
20	2-16	菊川	船場公会堂	集会所	菊川町大字下岡枝563-2	90		287-1112	
21	2-17	菊川	茶屋川公会堂	集会所	菊川町大字下岡枝814	40		287-1112	平成11年浸水歴有り
22	2-18	菊川	萩ヶ台公会堂	集会所	菊川町大字上岡枝2081-1	40		287-1112	
23	2-19	菊川	上諏訪公会堂	集会所	菊川町大字上岡枝1431	40		287-1112	
24	2-20	菊川	小出公会堂	集会所	菊川町大字上岡枝1072	50		287-1112	
25	2-21	菊川	坂ノ上公会堂	集会所	菊川町大字上岡枝2901-2	80		287-1112	
26	2-22	菊川	植松公会堂	集会所	菊川町大字吉賀3018-1	70		287-1112	
27	2-23	菊川	台上公会堂	集会所	菊川町大字吉賀1869-4	30		287-1112	
28	2-24	菊川	台下公会堂	集会所	菊川町大字吉賀1801-3	40		287-1112	
29	2-25	菊川	防迫上公会堂	集会所	菊川町大字吉賀138-1	50		287-1112	特別警戒区域(土石)、 浸水区域(田部川)
30	2-26	菊川	防迫下公会堂	集会所	菊川町大字吉賀248-1	50		287-1112	浸水区域(田部川)
31	2-27	菊川	龍王公会堂	集会所	菊川町大字吉賀496	50		287-1112	浸水区域(田部川)
32	2-28	菊川	沖台公会堂	集会所	菊川町大字吉賀849	60		287-1112	浸水区域(田部川)
33	2-29	菊川	菊楽公会堂	集会所	菊川町大字檜崎829-3	30		287-1112	
34	2-30	菊川	妻月公会堂	集会所	菊川町大字檜崎10192	40		287-1112	
35	2-31	菊川	中の田公会堂	集会所	菊川町大字檜崎485-4	40		287-1112	
36	2-32	菊川	久野公会堂	集会所	菊川町大字久野662-1	80		287-1112	警戒区域(土石)
37	2-33	菊川	下貴飯公会堂	集会所	菊川町大字貴飯50	30		287-1112	
38	2-34	菊川	印内公会堂	集会所	菊川町大字貴飯1365	30		287-1112	警戒区域(土石)



連番	地区番号	地区	避難所	種別	所在地	収容人員	公共	電話	警戒区域等
39	2-35	菊川	後浴公会堂	集会所	菊川町大字貴飯1040-4	40		287-1112	警戒区域(急傾・土石)
40	2-36	菊川	藤内畑公会堂	集会所	菊川町大字貴飯842-2	60		287-1112	
41	2-37	菊川	大藤公会堂	集会所	菊川町大字貴飯148-1	30		287-1112	警戒区域(急傾・土石)
42	2-38	菊川	日新公会堂	集会所	菊川町大字日新266-3	90		287-1112	浸水区域(田部川)
43	2-39	菊川	田部東団地集会所	集会所	菊川町大字田部562-2	40	○	287-1112	浸水区域(木屋川・田部川)
44	2-40	菊川	田部南住宅集会所	集会所	菊川町大字田部1160	30	○	287-1112	
45	2-41	菊川	荒小田南住宅集会所	集会所	菊川町大字下岡枝246	40	○	287-1112	浸水区域(木屋川・田部川)
46	2-42	菊川	荒小田北住宅集会所	集会所	菊川町大字下岡枝183-2	20	○	287-1112	浸水区域(木屋川・田部川)
47	2-43	菊川	楢崎住宅集会所	集会所	菊川町大字楢崎807-1	30	○	287-1112	
48	3-1	豊田	野谷集会所	集会所	豊田町大字空路子2154	10		766-1051	特別警戒区域(土石)、警戒区域(急傾)
49	3-2	豊田	河内集会所	集会所	豊田町大字空路子1950	10		766-1051	警戒区域(急傾)
50	3-3	豊田	下空路子公会堂	集会所	豊田町大字空路子711	15		766-1051	特別警戒区域(急傾)、警戒区域(土石)
51	3-4	豊田	佐野公会堂	集会所	豊田町大字佐野431-3	15		766-1051	特別警戒区域(急傾)
52	3-5	豊田	荒木集会所	集会所	豊田町大字荒木105	10		766-1051	
53	3-6	豊田	一の倶集会所	集会所	豊田町大字一ノ俣137-1	25		766-1051	警戒区域(土石)
54	3-7	豊田	本浴上生活改善センター	集会所	豊田町大字一ノ俣867-1	10		766-1051	特別警戒区域(土石)
55	3-8	豊田	稲見上集会所	集会所	豊田町大字稲見198-1	10		766-1051	特別警戒区域(急傾)
56	3-9	豊田	稲見生活改善センター	集会所	豊田町大字稲見426	15		766-1051	特別警戒区域(急傾)、警戒区域(土石)
57	3-10	豊田	稲見下集会所	集会所	豊田町大字稲見798-1	10		766-1051	警戒区域(土石)
58	3-11	豊田	金道管理センター	集会所	豊田町大字金道373-1	15		766-1051	
59	3-12	豊田	宇内薬師堂	神・寺	豊田町大字宇内92	25		766-1051	警戒区域(急傾)
60	3-13	豊田	上八道新生館	集会所	豊田町大字八道2005-3	25	○	766-1051	
61	3-14	豊田	原集会所	集会所	豊田町大字八道2304-1	15		766-1051	
62	3-15	豊田	中八道集落センター	集会所	豊田町大字八道1624-2	25		766-1051	
63	3-16	豊田	覚証寺	神・寺	豊田町大字八道1659	40		766-1051	
64	3-17	豊田	下八道ふれあいセンター	集会所	豊田町大字八道848-1	15		766-1051	警戒区域(急傾)
65	3-18	豊田	鷹子集落センター	集会所	豊田町大字鷹子499	20		766-1051	
66	3-19	豊田	小谷管理センター	集会所	豊田町大字浮石857-3	15		766-1051	
67	3-20	豊田	光明寺	神・寺	豊田町大字浮石279	20		766-1051	参道:警戒区域(土石)
68	3-21	豊田	中組集会所	集会所	豊田町大字浮石1430-8	20		766-1051	
69	3-22	豊田	久保田公会堂	集会所	豊田町大字浮石1552-3	15		766-1051	警戒区域(急傾)
70	3-23	豊田	下組集会所	集会所	豊田町大字浮石2578	15		766-1051	
71	3-24	豊田	市庭公会堂	集会所	豊田町大字浮石2188	15		766-1051	
72	3-25	豊田	台集会所	集会所	豊田町大字今出1334	25	○	766-1051	警戒区域(急傾)
73	3-26	豊田	今出集会所	集会所	豊田町大字今出507-2	20	○	766-1051	特別警戒区域(急傾)、警戒区域(土石)
74	3-27	豊田	地吉集会所	集会所	豊田町大字地吉1077-1	10	○	766-1051	警戒区域(土石)
75	3-28	豊田	大河内集会所	集会所	豊田町大字大河内801	30	○	766-1051	警戒区域(土石)
76	3-29	豊田	上殿敷集会所	集会所	豊田町大字殿敷2154-2	15		766-1051	警戒区域(急傾)、浸水区域(木屋川)
77	3-30	豊田	楢原区集会所	集会所	豊田町大字楢原103-2	10		766-1051	
78	3-31	豊田	正念寺	神・寺	豊田町大字楢原96	20		766-1051	
79	3-32	豊田	庭田公会堂	集会所	豊田町大字庭田355-2	15		766-1051	特別警戒区域(急傾)
80	3-33	豊田	東八幡宮	神・寺	豊田町大字殿敷3123	20		766-1051	参道:特別警戒区域(急傾)

連番	地区番号	地区	避難所	種別	所在地	収容人員	公共	電話	警戒区域等
81	3-34	豊田	高熊公会堂	集会所	豊田町大字殿敷1043-1	15		766-1051	平成11年浸水歴有り
82	3-35	豊田	一の瀬公会堂	集会所	豊田町大字殿敷594	15		766-1051	特別警戒区域(急傾)
83	3-36	豊田	中の川集落センター	集会所	豊田町大字殿敷129-2	15		766-1051	特別警戒区域(急傾)
84	3-37	豊田	中村東公会堂	集会所	豊田町大字中村191	20	○	766-1051	浸水区域(木屋川)
85	3-38	豊田	中村西公会堂	集会所	豊田町大字中村679-1	30		766-1051	浸水区域(木屋川)
86	3-39	豊田	稲光公会堂	集会所	豊田町大字稲光366	15		766-1051	
87	3-40	豊田	日野区自治会集会所	集会所	豊田町大字日野424-2	15		766-1051	
88	3-41	豊田	高山公会堂	集会所	豊田町大字高山239-2	20		766-1051	警戒区域(急傾・土石)
89	3-42	豊田	浄林寺	神・寺	豊田町大字高山332-1	40		766-1051	警戒区域(土石)
90	3-43	豊田	萩原地区集会所	集会所	豊田町大字萩原313-2	15		766-1051	
91	3-44	豊田	手洗公会堂	集会所	豊田町大字手洗285-2	15		766-1051	浸水区域(木屋川)
92	3-45	豊田	東長野生活センター	集会所	豊田町大字東長野133-1	15		766-1051	警戒区域(土石)、 浸水区域(木屋川)
93	3-46	豊田	飯塚公会堂	集会所	豊田町大字手洗466-8	15		766-1051	浸水区域(木屋川)
94	3-47	豊田	西城公会堂	集会所	豊田町大字西長野201-1	10		766-1051	特別警戒区域(急傾)、 浸水区域(木屋川)
95	3-48	豊田	江良区集会所	集会所	豊田町大字江良421-2	25		766-1051	
96	3-49	豊田	豊田神社	神・寺	豊田町大字江良315	35		766-1051	
97	3-50	豊田	阿座上一区公会堂	集会所	豊田町大字阿座上136-2	15		766-1051	
98	4-1	豊浦	本郷公民館	集会所	豊浦町大字宇賀森ノ下4360	30		772-0612	警戒区域(土石)
99	4-2	豊浦	湯玉在自治会館	集会所	豊浦町大字宇賀字国正7818-2	30		772-0612	警戒区域(急傾)
100	4-3	豊浦	小野集会所	集会所	豊浦町大字川棚字平石540-8	30		772-0612	警戒区域(急傾・土石)
101	4-4	豊浦	上畔公会堂	集会所	豊浦町大字川棚字福万3239-5	30		772-0612	警戒区域(土石)、 浸水区域(川棚川)
102	4-5	豊浦	大西公会堂	集会所	豊浦町大字厚母郷字土井面107-5	30		772-0612	警戒区域(土石)
103	4-6	豊浦	室津上公会堂	集会所	豊浦町大字室津上字椿原270-2	50		772-0612	警戒区域(土石)
104	4-7	豊浦	江良公会堂	集会所	豊浦町大字川棚字木舟4816-1	30		772-0612	
105	4-8	豊浦	市之内公会堂	集会所	豊浦町大字吉永字市の内527-1	30		772-0612	警戒区域(急傾)
106	4-9	豊浦	今みの地区多目的集会所	集会所	豊浦町大字宇賀字後浴6467-3	66		772-0612	
107	4-10	豊浦	親和会館	集会所	豊浦町大字小串字石堂8-91	20		772-0612	
108	4-11	豊浦	台集会所	集会所	豊浦町大字川棚字踊場2383	50		772-0612	
109	4-12	豊浦	山下集会所	集会所	豊浦町大字川棚字山下2811-3	50		772-0612	警戒区域(急傾・土石)
110	4-13	豊浦	下畔公会堂	集会所	豊浦町大字川棚字畦田3738	30		772-0612	
111	4-14	豊浦	高砂2区公会堂	集会所	豊浦町大字川棚字四の浜1578-1	30		772-0612	
112	4-15	豊浦	下村浜公会堂	集会所	豊浦町大字川棚字上の浜2365-1	30		772-0612	
113	4-16	豊浦	田嶋公会堂	集会所	豊浦町大字川棚字宮の後6395-1	30		772-0612	浸水区域(川棚川)
114	4-17	豊浦	川棚漁村センター	集会所	豊浦町大字川棚字松谷8406-4	30		772-0612	浸水区域(川棚川・高潮・津波)
115	4-18	豊浦	高野公会堂	集会所	豊浦町大字川棚字山角5962-2	50		772-0612	
116	4-19	豊浦	高砂コミュニティ会館	集会所	豊浦町大字川棚字石塔1481-43	50		772-0612	
117	4-20	豊浦	中下公会堂	集会所	豊浦町大字川棚字脇の駅7678-4	30		772-0612	警戒区域(急傾・土石)、 浸水区域(川棚川・高潮)
118	4-21	豊浦	上中公会堂	集会所	豊浦町大字吉永字丸橋771-1	30		772-0612	警戒区域(急傾・土石)
119	4-22	豊浦	原二区公会堂	集会所	豊浦町大字黒井字大島2246-9	30		772-0612	
120	4-23	豊浦	黒井漁村センター	集会所	豊浦町大字浦田後地663-1	100		772-0612	浸水区域(津波・高潮)
121	4-24	豊浦	塩田公会堂	集会所	豊浦町大字川棚字三の浜11530-4	19		772-0612	浸水区域(川棚川・高潮)
122	5-1	豊北	粟野浦自治会館	集会所	豊北町大字粟野4932-4	140		785-0003 (自治会長)	浸水区域(津波・高潮・粟野川)

連番	地区番号	地区	避難所	種別	所在地	収容人員	公共	電話	警戒区域等
123	5-2	豊北	郷東集会所	集会所	豊北町大字栗野4704	30		785-0102 (自治会長)	警戒区域(急傾)、 浸水区域(栗野川)
124	5-3	豊北	郷西上自治会館	集会所	豊北町大字栗野3700-1	40		785-0614 (自治会長)	警戒区域(急傾・土石)、 浸水区域(高潮・栗野川)
125	5-4	豊北	宮迫自治会館	集会所	豊北町大字栗野1740-1	30		785-0108 (自治会長)	警戒区域(急傾)、 浸水区域(栗野川)
126	5-5	豊北	蓋の井自治会館	集会所	豊北町大字栗野2126-1	30		785-0317 (自治会長)	警戒区域(急傾・土石・地すべり)
127	5-6	豊北	市の瀬自治会館	集会所	豊北町大字栗野316-1	70		785-0215 (自治会長)	警戒区域(急傾・土石)、 浸水区域(栗野川)
128	5-7	豊北	下太田集会所	集会所	豊北町大字田耕6452	40		783-0077 (自治会長)	
129	5-8	豊北	朝生自治会館	集会所	豊北町大字田耕7033-2	70		783-0122 (自治会長)	
130	5-9	豊北	原自治会館	集会所	豊北町大字田耕618-1	40		783-0668 (自治会長)	警戒区域(土石)
131	5-10	豊北	下関市デイサービスセンター 「ほのぼの」	その他	豊北町大字神田4611-2	71		786-0246 (グループホーム しまど)	警戒区域(急傾)

[6-3] 避難港及び避泊地としての適性・収納能力 (下関海上保安署、市港湾局)

港名	荒天時避泊の適否 (立地条件からみて)	避泊(可能船舶の限度)			最寄りの避難港と それまでの距離
		汽船		漁船	
		500t 以上	500t 未満		
下関港	下関A区=適(本港区)	2,000 t 級=3 隻			宇部港=20km
	下関B区=不適(三菱造船前)				
	下関C区=不適(弟子待地区)				
	西山区=風向きにより適	10,000 t 級=3 隻			
	福浦区=風向きにより適				
	下関漁港=適			320 隻	
	岬之町船溜=適				

[6-4] 応急仮設住宅建設候補地一覧 (市防災危機管理課)

市町名	名 称	住 所	建設可能面積 (※1)	建設可能 戸数(概数) (※2)
下関市	彦島地区公園	下関市彦島迫町4丁目	8,000㎡	80
	小月公園	下関市小月公園町	4,500㎡	45
	秋根記念公園	下関市秋根西町1丁目	4,000㎡	40
	安岡地区公園	下関市安岡町4丁目	7,600㎡	76
	下関市垢田運動場	下関市大字垢田	5,700㎡	57
	グラウンド(旧豊田西中学校)	下関市豊田町大字浮石寺籠2593番2他	8,500㎡	85
	豊洋運動公園 グラウンド	下関市豊浦町大字黒井2826番地2	13,000㎡	130
	芝生広場(夢ヶ丘公園)	下関市豊浦町大字小串88番地	9,000㎡	90
	グラウンド(旧豊北第二中学校)	下関市豊北町大字神田上2773番地	7,200㎡	72
	グラウンド(旧豊北第三中学校)	下関市豊北町大字阿川3864番地4	11,300㎡	113
	豊北総合運動公園多目的グラウンド・芝広場	下関市豊北町大字滝部2914番地	18,100㎡	181
	多目的グラウンド(田耕市民グラウンド)	下関市豊北町大字田耕4332番地2	5,300㎡	53
	一里山公園	下関市棕野町一丁目	3,500㎡	35
	戦場ヶ原公園	下関市後田町五丁目	4,500㎡	45
	金比羅公園	下関市金比羅町	5,400㎡	54
	桜山近隣公園	下関市上新地二丁目	1,500㎡	15
	中六波町運動広場	下関市長府中六波町	1,500㎡	15
	木屋川近隣公園	下関市木屋川一丁目	7,000㎡	70
	川中東部公園	下関市川中豊町四丁目	5,000㎡	50
	川中中央公園	下関市伊倉新町五丁目	6,000㎡	60
下市多目的広場	下関市菊川町大字田部322-3、324、325-1、326、327、535-5	4,360㎡	43	
旧殿居小学校	下関市豊田町大字殿居1040番地1	8,200㎡	82	
多目的広場(市民センター)	下関市東神田町9-1	1,600㎡	16	
	合計		150,760㎡	1,507

※建設可能な敷地面積、又は同面積から災害想定エリアを除いた面積

※敷地面積を戸当たり 100 ㎡で除して得られた、想定戸数

## 第 7 章

# 防災物資・施設・資器材



[7-1] 県の水防用備蓄資材器具等一覧表 (県下関土木建築事務所)

備蓄資材	輸送設備備蓄器				備蓄器具										備蓄資材						備考								
	乗用車		トラック		三輪車	二輪車	荷車類	スコップ	つるはし	くわ	おの	掛矢	かま	ペンチ	のこぎり	じよれん	ハンマー	照明器具	ロープ	ブルーシート		麻袋	なわ	むしろ	杭		鉄線	竹材	ビニール袋
	大	小	大	小	台	台	台	丁	丁	丁	個	個	丁	個	本	個	個	組	巻	枚		枚	kg	枚	大	小	kg	本	枚
貴船町3丁目 (県総合庁舎)		13	2					8	11	16	1	1	11	1	5	7	1	10	50	5,000									
豊田町大字矢田 (豊田分室)		1	2				17				1	3	3	3	1	4								45	80				

[7-2] 市の広報車両保有課所室一覧 (市関係部局)

市民部 生活安全課	市民部 王喜支所	市民部 吉見支所
市民部 彦島支所	市民部 吉田支所	菊川総合支所 地域政策課
市民部 長府支所	市民部 勝山支所	豊田総合支所 地域政策課
市民部 王司支所	市民部 内日支所	豊浦総合支所 地域政策課
市民部 清末支所	市民部 川中支所	豊北総合支所 地域政策課
市民部 小月支所	市民部 安岡支所	教育委員会教育部 生涯学習課

[7-3] 市の水防資器材配備状況 (各総合支所、市消防局)

資器材倉庫	輸送設備				備蓄器具										備蓄資材						備考							
	乗用車		トラック		二輪車	スコップ	つるはし	くわ	なた	掛矢	かま	のこ	が ん づ め	て み	防 水 シ ー ト	輪 車	杭 (大)	杭 (小)	鉄 線	竹 材		土 の う 袋						
	大	小	大	小	台	丁	丁	丁	個	個	丁	本	本	個	数	台	本	本	kg	本		枚						
市役所		18			1																							
彦島(西消防署)							10	2	1	2	2	14	4	5	8	30												1,000
吉田倉庫 (吉田分団第1部消防機庫併設)							7	2	1		1	5	1	4	4	47	23											130
王喜倉庫 (王喜分団第1・4部消防機庫併設)							10	2	1	5	2	1	5	2	44													130
小月出張所(消防)							15	3	1	9	2	19	5	11	5	25												470
清末倉庫 (清末分団第1部消防機庫併設)							10	2	1		2	5	2	5	2	23	34											200
王司倉庫							10	1	1	2	2	6	1	5	4	62	15											500
内日倉庫							10	2	1	1	2	4	1	3	2	45	25											605
勝山出張所(消防)							10	1	1	1	1	5	4	4	6	35												890
川中倉庫 (川中分団第4部消防機庫併設)							11		2		2	5	1		4	50												500
安岡倉庫							8	2	1	2	2	5	1	5	3	25	21											200
北消防署(消防)							16	5	1	3	3	25	8	10	3	25	37											900
吉見倉庫							24	2	1	1	1	2		6	4	60												1,200
長府(東消防署)							13	3	1	1	3	25	5	2	13	17	6											1,700
本部(中央消防署)					1		25	2			6	24	5	5	11	65												300
総合防災資材倉庫							71	2			7			6		337												21,100
豊浦西消防署							7	1	2	7	2	9	10	1	12	10												500
豊北出張所							10	1	4	1	1	7	4	2	20													150
豊浦東消防署							5	1	1	1	1	8	5	1	3	12	12											1,500
菊川出張所							4		1	7					4	20	16											300
豊浦町倉庫	1						7	1	1	3		6	3	1	1	63												1,920
豊北町倉庫	2	2			1		23	5	3	1	12	3	4	30	20	42												1,900
豊田町倉庫	2	1			4	1	59	5	5	13	9	23	2		3	280	1	43										3,390
菊川町倉庫			3	1	1		7	1	9	14	5	8	2	6		115		9										3,770
計		23	6	2	7	1	372	46	40	74	68	208	69	117	116	1,452	1	241										43,255

[7-4] 消防水利の現況 (市消防局)

種別	管内別	総計	中央 消防署	東消防署		西 消防署	北消防署		豊浦西消防署		豊浦東消防署	
				本署	小月		本署	勝山	本署	豊北	本署	菊川
消火栓	公設	5,486	1,186	628	400	549	845	504	493	272	248	361
	私設	140	20	26	9	11	46	16	5			7
防火水槽	公設	321	85	23	21	28	23	9	49	52	13	18
	私設	70	6	13	12	5	10	10	11			3
河川		181	2	1	21		13	4	10	17	81	32
海岸		43	7	5		10	4		9	8		
堤・池・沼		102	0	7	13		17	5	21	6	16	17
プール		87	16	11	6	7	18	6	5	8	6	4

[7-5] 消防ポンプ自動車等現有状況 (市消防局)

区分	車種	台数
消防局	普通消防車	5
	水槽付消防車	13
	梯子付消防車	3
	化学消防車	2
	水槽車	1
	原液搬送車	1
	津波・大規模風水害対策車	1
	救助工作車	3
	資材搬送車	4
	救急自動車	13
	指令車	8
	査察車	8
	広報車	3
	その他の自動車	5
	支援車	1
	小計	71
	消防団	普通消防車
小型積載車		99
小型動力ポンプ		122
特殊車		2
小計		247
総計		318



[7-6] 消防用特殊器具等配置状況表 (市消防局)

器具名	署所別 総計	消防局	中央消防署	東消防署		西消防署	北消防署		豊浦西消防署		豊浦東消防署	
				本署	小月出張所		本署	勝山出張所	本署	豊北出張所	本署	菊川出張所
酸素呼吸器	15		5	5			5					
酸素溶断器	3		1	1			1					
エンジンカッター	21		4	1	2	2	2	2	2	2	2	2
救命索発射銃	3		1	1			1					
移動用投光器	35		11	6	2	6	2	2	2	2	1	1
耐熱衣	10		2	4		2			1		1	
空気呼吸器	81	6	19	11	6	11	11	5	3	3	3	3
可搬式けん引機	6		1	1			1		1	1	1	
救助幕(エアーション式)	2		1	1								
油圧救助器具	38		9	6	2	2	6	3	3	2	3	2
ジェットシューター	132	6		37	10	10	10	32	3	12	6	6
エアージャッキ	3		1	1			1					
削岩機	3		1	1			1					
チェンソー	31		4	5	4	3	5	2	2	2	2	2
化学防護服・防毒衣	20		5	5		5	5					
耐電衣	12		4	2		2	2					
エアソー	4		2	1			1					
ハンマードリル	5		2	2			1					
排煙機	4		1	1		1	1					

[7-7] 海上消防力の現況 (門司海上保安部、下関海上保安署、仙崎海上保安部)

所属	船名	トン数	速力	船種	消防設備および能力						
					船内備付 消防ポンプ	移動用 ガソリンポンプ	放水銃	消火せん	エア- ホーム タンク量	エア- ホーム 保有量	その他
門司海上保安部	くにさき	960t	18ノット	巡視船	55馬力1台 毎分吐出量1.4t	30馬力1台 毎分吐出量1.0t	1本 最大到着距離60m	20口	700ℓ	700ℓ	油処理材 360ℓ
	きくち	358t	35ノット	巡視船	130馬力1台 毎分吐出量1.4t	20馬力1台 毎分吐出量0.9t	1本 最大到着距離50m	2口	400	400	油処理材 360ℓ
	ともなみ	116t	24ノット	消防機能 強化型 巡視船	327KW1台680m <sup>3</sup> /h	—	有効到達距離 1番銃75m 2番銃55m	3口	2,700ℓ	5,100ℓ	粉末消火剤 2,000
	はやなみ	113t	25ノット	巡視艇	—	40馬力1台 毎分吐出量1.23t	1本1,214ℓ/m 最大到達距離35m	—	—	200ℓ	油処理剤 90ℓ
	もじかぜ	24t	30ノット	巡視艇	40馬力2台 毎分吐出量1.5t	—	1本 最大到着距離60m	1口	200ℓ	200ℓ	油処理剤 90ℓ
	はたかぜ	24t	30ノット	巡視艇	140馬力1台 毎分吐出量3.0t	—	1本 最大到着距離60m	2口	200ℓ	200ℓ	油処理剤 90ℓ
	きよかぜ	26t	29ノット	巡視艇	142馬力1台 毎分吐出量2.6t	—	1本 最大到着距離60m	1口	200ℓ	200ℓ	油処理剤 90ℓ
	さとざくら	25t	30ノット	巡視艇	—	62馬力2台 毎分吐出量0.9t	1本 最大到着距離70m	—	200ℓ	200ℓ	油処理剤 90ℓ
はやぎく	26t	28ノット	巡視艇	—	33馬力 毎分吐出能力不明	—	—	—	—	—	
苅田海上保安署	みやぎく	40t	15ノット	巡視艇	170馬力1台 毎分吐出量3.0t	—	2本 最大到達距離70m	2口	200ℓ	200ℓ	油処理剤 90ℓ
宇部海上保安署	ときなみ	113t	26ノット	巡視艇	150馬力1台 毎分吐出量6.0t	—	2本 最大到達距離150m	—	400ℓ	400ℓ	油処理剤 90ℓ
	やまぎく	24t	29ノット	巡視艇	25馬力1台 毎分吐出量1.0t	—	2本 最大到達距離70m	—	200ℓ	200ℓ	油処理剤 90ℓ
下関海上保安署	ひこかぜ	26t	30ノット	巡視艇	—	56馬力2台 毎分吐出能力不明	1本 最大到達距離60m	1口	200ℓ	200ℓ	油処理剤 90ℓ
	おさかぜ	26t	29ノット	巡視艇	142馬力1台 毎分吐出量2.6t	—	1本 最大到達距離60m	1口	200ℓ	200ℓ	油処理剤 90ℓ
若松海上保安部	さたかぜ	24t	29ノット	巡視艇	140馬力1台 毎分吐出量2.6t	—	2本 最大到達距離70m	2口	200ℓ	200ℓ	油処理剤 90ℓ
	わかかぜ	26t	29ノット	巡視艇	142馬力1台 毎分吐出量2.6t	—	1本 最大到達距離60m	1口	200ℓ	200ℓ	油処理剤 90ℓ
	やまざくら	26t	29ノット	巡視艇	142馬力1台 毎分吐出量2.6t	—	1本 最大到達距離60m	1口	200ℓ	200ℓ	油処理剤 90ℓ
	もくれん	26t	29ノット	巡視艇	170馬力1台 毎分吐出量3.0t	—	2本 最大到達距離70m	2口	200ℓ	200ℓ	油処理剤 90ℓ
仙崎海上保安部	おおみ	358t	—	巡視船	110馬力1台 毎分吐出量1.4t	24馬力1台 毎分吐出量1.0t	1本 最大到達距離50m	3口	—	—	—
	さざんか	26t	—	巡視艇	910馬力1台 毎分吐出量2.6t	—	1本 最大到達距離60m	1口	200ℓ	200ℓ	—
萩海上保安署	はぎなみ	101t	—	巡視艇	—	24馬力1台 毎分吐出量1.0t	1本 最大到達距離60m	—	—	—	—
西部石油㈱	江汐	199t	13ノット	消防艇 兼曳船	440馬力1台 185馬力1台 毎分吐出量26.0t	—	7本 最大到着距離120m	—	—	4,000ℓ	油処理材 4,000ℓ
	赤崎	101t	11ノット	消防艇 兼曳船	260馬力1台 毎分吐出量9.0t	—	3本 最大到達距離60m	—	—	500ℓ	油処理材 3,906ℓ
	有帆	127t	11ノット	消防艇 兼曳船	260馬力1台 毎分吐出量6.0t	—	3本 最大到達距離60m	—	—	5,000ℓ	油処理材 1,990ℓ
日新タンカー㈱	つつしん	16t	20ノット	旅客船 兼消防艇	260馬力1台 毎分吐出量3.0t	—	1本 最大到達距離60m	1口	60ℓ	—	平水区域

[7-8] 海上保安部所属装備資器材の状況 (門司海上保安部、下関海上保安署、仙崎海上保安部)

資器材	救助艇	ゴムボート	救急箱	機動艇	転馬船	信号けん銃	もやい銃	膨張式救命いかだ	救命浮器	救命胴衣	救命浮環	ライフネット	防水マット	爪竿	四爪いかり	30ミリ以上ワイヤー	10ミリ以上ワイヤー	船内取付消火排水ポンプ	移動用ガソリンポンプ	消火用布ホース	消火器	消火衣	ガスマスク	酸素マスク	原液20缶エアークホーム	泡沫用ノズル	噴霧ノズル	自給気潜水器	エンジンカッター	ドライブイット
	船艇名																													
ひこかぜ	-	-	1	-	-	-	1	1	-	13	2	1	-	2	-	-	-	1	2	120	6	2	2	-	10	1	-	-	-	-
おさかぜ	-	-	1	-	-	-	1	1	-	12	2	1	-	2	-	-	-	1	-	120	4	2	2	-	10	1	2	-	-	-
おおみ	-	-	1	1	-	-	2	2	-	50	4	1	1	2	1	-	-	2	1	200	12	6	4	-	-	2	3	-	-	-
さざんか	-	1	1	-	-	-	1	2	-	13	2	-	-	2	1	-	-	1	-	120	4	2	2	-	10	2	1	-	-	-

[7-9] 文化財防火施設の現況 (市消防局、市教育委員会)

防火設備 防火設備文化財等 (建造物のみ)	自動火災報知設備	貯水槽	動力消防ポンプ	消火栓	放水銃	避雷設備	消火器	消防道路	警備状況		火気使用の有無	電気配線の有無		
									管理者からの距離	巡視状況				
功山寺仏殿	(国宝)	1	1	1	3	4	2	2	有	50	昼夜	有	有	
住吉神社本殿	(国宝)	1	2	1	2	4	2		有	100	昼夜	無	無	
住吉神社拝殿	(重要文化財)	1	(本殿と共用)							有	100	昼夜	無	有
旧下関英国領事館	(重要文化財)	1						3	有	50	昼夜	有	有	
山口銀行旧本店	(県文化財)	1						5	有	1,000	昼常駐	無	有	
法輪寺本堂	(県文化財)	1						1	有	1,000	昼常駐	無	無	
旧殿居郵便局局舎	(県文化財)	1					1	1	有	30	ときどき	無	有	
下関市立豊北歴史民俗資料館 (旧滝部小学校本館)	(県文化財)	1	1	1	4		1	11	有		昼	無	有	
功山寺山門	(市文化財)	1	1					1	有	50	昼夜	無	無	
高林寺山門	(市文化財)	1						1	有	50	昼夜	無	有	
長府藩侍屋敷長屋	(市文化財)	1						1	有		昼夜	無	有	
菅家長屋門	(市文化財)	1						1	有	5	昼夜	無	有	
吉岡家長屋	(市文化財)	1						1	有		昼夜	無	有	
功山寺輪蔵	(市文化財)	1						1	有	30	昼夜	無	無	
功山寺書院	(市文化財)	1						1	有		昼夜	有	有	
旧野々村家表門	(市文化財)							1	有	5	昼夜	無	無	
清末内藤家表門	(市文化財)							1	有	15	昼夜	無	無	
磯谷家表門	(市文化財)							1	有	5	昼夜	無	無	
引接寺三門	(市文化財)							1	有	20	昼夜	無	無	
覚苑寺本堂	(市文化財)	1						1	有	10	昼夜	無	有	
下関市立近代先人顕彰館 (旧逓信省下関郵便局電話課庁舎)	(市文化財)	1						15	有		ときどき	無	有	
角島灯台	(重要文化財)	1						2	有		昼	無	有	
下関市上下水道局内日貯水池事務所	(登録)							1	有	11,000	ときどき	無	有	
下関市上下水道局水道資料室 (旧日和山浄水場事務所)	(登録)								有	200	ときどき	無	有	
下関市立歴史博物館分館 (旧長門尊攘堂)	(登録)	1						2	有	100	昼	無	有	
下関南部町郵便局庁舎 (旧赤間関郵便電信局)	(登録)	1						3	有		昼	有	有	
護國寺本堂	(登録)							4	有		昼夜	有	有	
日本基督教団下関丸山教会 (旧日本メソヂスト下関教会) 会堂	(登録)							3	有		昼夜	有	有	
功山寺総門	(登録)	1						1	有		昼夜	無	無	
歌野清流庵	(登録)							1	有		昼夜	有	有	
藤原義江記念館 (旧リンガー邸)	(登録)								無		昼夜	有	有	
中野家住宅主屋	(登録)								有		昼夜	有	有	
中野家住宅納屋	(登録)								有		昼夜	無	無	
中野家住宅土蔵	(登録)								有		昼夜	無	無	
めぐみ幼稚園第一園舎 (旧バプテスト教会)	(登録)							3	無		昼	無	有	
めぐみ幼稚園第二園舎 (旧宣教師住宅)	(登録)							2	無		昼	無	有	
大乘寺山門	(登録)								有	20	朝夜	無	有	
大乘寺鐘楼	(登録)								有	20	朝夜	無	無	
日清講和記念館	(登録)	1						1	有	10	随時	無	有	

※練塀等は除く

[7-10] 文化財一覧表 (市教育委員会)

(1) 国宝 (2件)

番号	所在の場所等	名称
1	功山寺	功山寺仏殿
2	住吉神社	住吉神社本殿

(2) 重要文化財 (16件)

番号	所在の場所等	名称
1	住吉神社	住吉神社拝殿 (建造物)
2	住吉神社	住吉社法楽百首和歌短冊 (明応四年十二月) (書跡)
3	住吉神社	金銅牡丹唐草透唐鞍 (工芸品)
4	住吉神社	銅鐘 (工芸品)
5	専念寺	木造薬師如来立像 (彫刻)
6	国分寺	木造不動明王立像 (彫刻)
7	国分寺	絹本着色十二天曼荼羅図 (絵画)
8	赤間神宮	紙本墨書平家物語 (長門本) 自一至廿 (書跡)
9	赤間神宮	赤間神宮文書 (古文書)
10	忌宮神社	紙本墨書豊浦宮法楽和歌尊氏外三人筆 (書跡)
11	忌宮神社	刀無銘 (伝則宗) (工芸品)
12	忌宮神社	太刀銘備州長船盛光應永廿三年八月日 (工芸品)
13	忌宮神社	忌宮神社文書忌宮神社境内絵図 (古文書)
14	下関市立歴史博物館	長門国鑄銭遺物 (考古資料)
15	旧下関英国領事館	旧下関英国領事館本館・附属屋 (建造物)
16	安養寺	木造阿弥陀如来坐像 (彫刻)

(3) 重要有形民俗文化財 (1件)

番号	所在の場所等	名称
1	藤永家他	蓋井島「山ノ神」の森 4か所

## (4) 史跡・名勝・天然記念物 (20 件)

番号	所在の場所等	名称
1	覺苑寺他	長門鑄錢所跡 (史跡)
2	東行庵	高杉晋作墓 (史跡)
3	中山神社	中山忠光墓 (史跡)
4	大字綾羅木〔下関市〕	綾羅木郷遺跡 (史跡)
5	梶栗町四丁目他〔下関市〕	梶栗浜遺跡 (史跡)
6	大字延行〔下関市〕	仁馬山古墳 (史跡)
7	前田一丁目〔下関市〕	長州藩下関前田台場跡 (史跡)
8	大字田倉〔下関市〕	勝山御殿跡 (史跡)
9	忌宮神社	満珠樹林 (天然記念物)
10	忌宮神社	干珠樹林 (天然記念物)
11	大字六連島字辻〔総務省他〕	六連島の雲母玄武岩 (天然記念物)
12	豊田町大字今出〔下関市他〕	石柱溪 (名勝及天然記念物)
13	修禪寺	狗留孫山 (名勝)
14	音信川、木屋川流域〔国土交通省、山口県〕	木屋川・音信川ゲンジボタル発生地 (天然記念物)
15	豊浦町大字川棚〔下関市〕	川棚のクスの森 (天然記念物)
16	豊浦町大字小串〔山口県漁業協同組合〕	大吼谷蝙蝠洞 (天然記念物)
17	豊浦町大字小串〔下関市〕	小串エヒメアヤメ自生南限地帯 (天然記念物)
18	豊北町大字神田 (壁島)〔文部科学省〕	壁島ウ渡来地 (天然記念物)
19	豊北町大字神田関領〔山口県漁業協同組合〕	恩徳寺の結びイブキ (天然記念物)
20	豊北町大字神田上〔下関市〕	土井ヶ浜遺跡 (史跡)

## (5) 県指定文化財 (43 件)

番号	所在の場所等	名称
1	功山寺	木造地藏菩薩半跏像 (彫刻)
2	赤間神宮	紙本金地着色安徳天皇絵 (絵画)
3	下関市立考古博物館	綾羅木郷遺跡出土品 (考古資料)
4	下関市立美術館 (竹生寺)	木造聖観音菩薩立像 (彫刻)
5	住吉神社	住吉神社文書 (古文書)
6	住吉神社	板絵着色繫馬図 (絵画)
7	下関市立考古博物館 (武久家)	心光寺古墳出土品 (考古資料)
8	下関市立歴史博物館	武久家文書 (古文書)
9	下関市立歴史博物館	安尾家文書 (古文書)
10	下関市立歴史博物館 (功山寺)	絹本着色楊柳観音坐像 (絵画)
11	下関市立歴史博物館	大内家壁書 (歴史資料)
12	下関市立歴史博物館	鰐口天文元年壬辰十一月二十八日 (工芸品)
13	下関市立歴史博物館 (美栄神社)	手鑑「筆陳」 (書跡)
14	忌宮神社・住吉神社 菅原神社 (住吉神社寄託) 東西山瀬 (美術館寄託)	狩野芳崖筆板絵着色絵馬 (絵画)

番号	所在の場所等	名称
15	七見部落	法輪寺本堂（建造物）
16	七見部落	木造虚空蔵菩薩坐像（彫刻）
17	快友寺	明版一切経付 八角輪蔵（典籍）
18	河田家	旧殿居郵便局局舎付 棟札（建造物）
19	下関市立歴史博物館（神上寺）	絹本極彩色理界曼荼羅（絵画） 絹本極彩色智界曼荼羅（絵画）
20	神上寺	木造薬師如来坐像（彫刻）
21	神上寺	神上寺銅矛（考古資料）
22	八鷹八幡宮（豊田文化財資料室）	線刻菩薩形坐像懸仏（工芸品）
23	三恵寺	木造千手観音菩薩立像（彫刻）
24	三恵寺	紙本墨画白衣観音図（絵画）
25	吉永八幡宮	金銅薬師如来坐像懸仏（工芸品）
26	俣山口銀行	山口銀行旧本店付 棟札（建造物）
27	下関市	旧滝部小学校本館（建造物）
28	下関市	土井ヶ浜遺跡出土品（考古資料）
29	観察院	観察院五輪塔付自然石板碑（建造物）
30	功山寺・笑山寺・覚苑寺	長府藩主毛利家墓所（史跡）
31	法林寺	法林寺のソテツ（天然記念物）
32	住吉神社	長門国一の宮住吉神社社叢（天然記念物）
33	正円寺	長府正円寺の大イチョウ（天然記念物）
34	松本家	蓋井島のヒゼンマユミ群落（天然記念物）
35	忌宮神社	忌宮神社の数方庭行事（無形民俗文化財）
36	保持者 堀尾信夫	赤間硯（無形文化財 工芸技術）
37	豊浦町大字川棚〔下関市〕	中ノ浜遺跡（史跡）
38	山本家	黒井一ノ瀬一里塚（史跡）
39	三恵寺	川棚三恵寺のモッコク（天然記念物）
40	中山家	滝部のシダレザクラ（天然記念物）
41	滝部八幡宮	滝部八幡宮のイチイガン（天然記念物）
42	阿川八幡宮	阿川八幡宮のイヌマキ巨樹群（天然記念物）
43	豊北町〔浜出祭文化財保存会〕	浜出祭（無形民俗文化財）

## (6) 市指定文化財 (149 件)

番号	所在の場所等	名称
1	蓮台寺	木造十一面観音座像(彫刻)
2	蓮台寺	銅製鰐口(工芸品)
3	下関市立歴史博物館(白石家)	白石家文書(古文書)
4	亀山能楽会	亀山八幡宮「亀山能」付能面三面・能面笥一合(無形文化財)
5	功山寺	功山寺山門(建造物)
6	忌宮神社	太刀銘備州住正廣(工芸品)
7	住吉神社	萌葱絲威肩白胴丸(工芸品)付 筋兜、大袖、頬当、喉輪、籠手、脛当
8	若宮神社	銅鐘(工芸品)
9	若宮神社	銅製鰐口(工芸品)
10	下関市立考古博物館(藤永家ほか)	蓋井島「山ノ神」神事記録(有形民俗文化財)
11	下関市立歴史博物館・忌宮神社	能面・狂言面付忌宮神社神事能規則書 旧長府藩能舞台棧敷割図(有形民俗文化財)
12	専念寺	銅製鰐口(工芸品)
13	下関市立歴史博物館	打刀 銘 長州住頭国(工芸品) 応永四年二月吉日
14	高林寺	高林寺山門(建造物)
15	安養寺	安養寺宝篋印塔(有形民俗文化財)
16	笑山寺	笑山寺十三重塔(建造物)
17	下関市	長府藩侍屋敷長屋(建造物)
18	菅家	菅家長屋門付練堀(建造物)
19	下関市立歴史博物館(毛利家)	旧長府毛利家遺品(歴史資料)
20	吉岡家	吉岡家長屋(建造物)
21	功山寺	功山寺輪蔵(建造物)
22	下関市	旧野々村家表門(建造物)
23	妙音寺	妙音寺無縫塔(建造物)
24	内藤家	清末内藤家表門付練堀及び門前石段(建造物)
25	岩元家、岡村家	岩元家・岡村家練堀(建造物)
26	河村家	河村家練堀(建造物)
27	乃木神社	乃木神社練堀(建造物)
28	下関市	旧梶山家練堀(建造物)
29	乃木神社	旧今藤家練堀(建造物)
30	益本家	益本家練堀(建造物)
31	アースコーポレーション(株)	長府藩の場跡練堀(建造物)
32	大村家	大村家練堀(建造物)
33	磯谷家	磯谷家表門及び練堀(建造物)
34	引接寺	引接寺三門(建造物)
35	忌宮神社	能面付面箱(有形民俗文化財)
36	佐藤家	佐藤家練堀(建造物)
37	西尾家	西尾家練堀(建造物)
38	阿山家	阿山家練堀(建造物)
39	沖田家	沖田家練堀(建造物)
40	広江家	広江家練堀(建造物)
41	西楽寺	西楽寺木造阿弥陀如来坐像(彫刻)
42	竹生寺	竹生寺木造十一面千手観音立像(彫刻)
43	覚苑寺	覚苑寺本堂(建造物)
44	功山寺	功山寺千手観音菩薩坐像(彫刻)
45	功山寺	功山寺韋駄天立像(彫刻)
46	下関市立歴史博物館(功山寺)	功山寺二十八部衆立像(彫刻)
47	海蔵寺	海蔵寺木造聖観音菩薩立像(彫刻)
48	法専寺	法専寺銅造阿弥陀如来立像(彫刻)
49	片山家	王司山田自然石板碑(建造物)
50	三菱重工業(株)	彦島杉田岩刻画(考古資料)
51	海上保安庁	六連島灯台(建造物)

番号	所在の場所等	名称
52	伊藤家	亀屋伊藤家文書(古文書)
53	下関市立歴史博物館(功山寺)	絹本着色仏涅槃図(絵画)
54	下関市立歴史博物館(功山寺)	金山長福禅寺開山虚菴和尚行録 景泰五年孟春南浦如幻書(書跡)
55	下関市立歴史博物館(功山寺)	日頼寺文書(古文書) 附毛利元就遺品
56	下関市立歴史博物館	紙本着色八幡大菩薩縁起付納箱(絵画)
57	下関市	旧逋信省下関郵便局電話課庁舎(下関市役所第一別館)(建造物)
58	下関市	旧金ノ弦岬灯台(建造物)
59	饗井自治会	厳島・浅間神社の梵鐘(工芸品)
60	西光寺	西光寺文書(古文書)
61	下関市	上原遺跡出土品(考古資料)
62	下関市	ガラス製勾玉鎔范(考古資料)
63	小河家	操り人形面一対付納箱(彫刻)
64	下関市	若宮石造宝塔(建造物)
65	松田家	吉敷毛利の祖毛利秀包夫人引地の墓(建造物)
66	一の瀬部落	石造豊田種長供養板碑(建造物)
67	鷹子自治会	木造阿弥陀如来坐像(彫刻)
68	宇内薬師堂	木造薬師如来坐像(彫刻)
69	光明寺	木造阿弥陀如来立像(彫刻)
70	神上寺	木造阿弥陀如来立像(彫刻)
71	舜青寺	木造阿弥陀如来立像(彫刻)
72	修禅寺	木造不動明王立像(彫刻)
73	厳島神社	木造神像及び本地仏像8軀(彫刻)、 (彫刻)木造男神坐像2軀、木造女神坐像2軀、木造十一面 観音坐像1軀、木造阿弥陀如来坐像1軀、木造阿弥陀如来坐像 1軀、木造虚空蔵菩薩坐像1軀)
74	神上寺	木造愛染明王坐像(彫刻)
75	修禅寺	木造聖観音立像(彫刻)
76	日幡神社	懸仏残欠2軀(工芸品) (銅造阿弥陀如来坐像1軀) (銅造如意輪観音半跏像1軀)
77	宇内薬師堂	鰐口(工芸品)
78	日野自治会	紙本着色涅槃像及八相図(絵画)
79	日幡神社	日幡神社棟札(歴史資料)
80	厳島神社	厳島神社棟札(歴史資料)
81	三恵寺	鰐口(工芸品)
82	観音院	鰐口(工芸品)
83	吉永八幡宮	鰐口(工芸品)
84	妙青寺	鰐口(工芸品)
85	観音院	木造大日如来坐像(彫刻)
86	杜屋神社	木造隨身倚像(彫刻)
87	杜屋神社	杜屋神社文書(古文書)
88	下関市	青井古墳群及び大迫古墳群出土遺物(考古資料)
89	永富家	永富家文書(古文書)
90	下関市立歴史博物館	古谷道庵日乗(古文書)
91	下関市	磯上遺跡出土の水晶石器(考古資料)
92	下関市	鋳鉄製鋤先(考古資料)
93	吉永八幡宮	吉永八幡宮本殿(建造物)
94	住吉神社	梵鐘(工芸品)
95	阿川八幡宮	江田家文書(古文書)
96	海翁寺	梵鐘(工芸品)
97	海上保安庁	角島灯台(建造物)
98	下関市	徳蓮寺文書(古文書)



番号	所在の場所等	名称
99	下関市	旧内務省下関土木出張所下関機械工場乾船渠(建造物)
100	下関市	旧秋田商会ビル(下関観光情報センター)(建造物)
101	下関市立歴史博物館	赤間関朝鮮通信使関係資料 朝鮮通信使壇ノ浦懷古詩 波田嵩山朝鮮通信使唱酬詩並筆語(歴史資料)
102	下関市立歴史博物館〔日頼寺〕	絹本著色虚庵玄寂像(絵画)
103	下関市立歴史博物館〔日頼寺〕	板絵著色潮音院住持等像(絵画)
104	上田家	「内日五年神」の森(有形民俗文化財)
105	赤間神宮	先帝祭(無形民俗文化財)
106	大字蓋井島	蓋井島「山ノ神」神事(無形民俗文化財)
107	彦島八幡宮	彦島八幡宮「サイ上り」神事(無形民俗文化財)
108	大字内日上	「内日五年神」神事(無形民俗文化財)
109	大字小野	小野一里塚(史跡)
110	功山寺・下関市	功山寺旧境内地付伝大内義長の墓(史跡)
111	功山寺	功山寺書院(史跡)
112	生野神社	宮山古墳(史跡)
113	専徳寺	有富古墳(史跡)
114	秋根八幡宮	秋根1号墳(史跡)
115	櫻山神社	櫻山招魂場(史跡)
116	大字吉母〔西光寺・山口県漁業協同組合〕	吉母海岸植物群落(天然記念物)
117	大字彦島〔山口県〕	彦島西山の化石層(天然記念物)
118	下関市・笹尾家	植松古墳群(史跡)
119	道市自治会	河内神社の夫婦杉(天然記念物)
120	快友寺	快友寺のイヌマキ巨樹群(天然記念物)
121	亀尾山神社	浮石の赤崎神社楽踊(無形民俗文化財)
122	日幡神社	佐野の岩戸神楽舞(無形民俗文化財)
123	高山自治会	栄長院墓所(史跡)
124	渡辺家	台の変花崗岩(天然記念物)
125	福本・藤本家	殿敷、トロニエム岩(天然記念物)
126	修禅寺	狗留孫山修禅寺の一本スギ(天然記念物)
127	柳瀬家	館ヶ浴のツバキ(天然記念物)
128	日幡神社	日幡神社のナギノキ(天然記念物)
129	西八幡宮	西八幡宮のイチイガン(天然記念物)
130	下関市	華山のアセビ群生林(天然記念物)
131	窪田・三井田家	大門古墳(史跡)
132	豊浦町大字涌田後地〔(株)ダイナムビジネスサポート〕	涌田青井の台場(史跡)
133	豊浦町大字室津下〔山口県漁業協同組合〕	泊ヶ鼻の台場(史跡)
134	豊浦町大字室津下〔山口県漁業協同組合〕	泊ヶ鼻祭祀場跡(史跡)
135	豊浦町大字涌田後地〔(株)ダイナムビジネスサポート〕	青井古墳群(史跡)
136	妙青寺	妙青寺庭園(名勝)
137	川棚神社	川棚神社のチシャノキ(天然記念物)
138	豊北町大字滝部	滝部八幡宮の腰輪踊(無形民俗文化財)
139	東山寺	附野薬師の流灌頂(無形民俗文化財)
140	豊北町大字阿川河内	阿川河内のカンコ踊り(無形民俗文化財)
141	大川自治会	神田大川のみかがみ祭り(無形民俗文化財)
142	豊北町大字神田上〔下関市〕	和久古墳(史跡)
143	保井家	肥中台場跡(史跡)
144	七神社	七神社の社叢(天然記念物)
145	大川自治会	客神社の社叢(天然記念物)
146	豊北町大字角島夢崎〔下関市〕	角島のハマオモト(天然記念物)
147	西島家	寺畑のコジイ(天然記念物)
148	来見田家	観涛園の俵石(天然記念物)
149	井原家	平畑のスタジイ(天然記念物)

## (7) 登録有形文化財 (35 件)

番号	名称
1	下関市上下水道局内日第一貯水池取水塔
2	下関市上下水道局内日貯水池事務所
3	下関市上下水道局高尾浄水場着水井
4	下関市上下水道局高尾浄水場 4 号円形濾過池
5	下関市上下水道局高尾浄水場 4 号円形濾過池付設調節井
6	下関市立長府博物館本館(旧長門尊攘堂)
7	下関市上下水道局高尾浄水場配水池
8	下関市上下水道局内日第二貯水池取水塔
9	下関市上下水道局内日第二貯水池溢水隧道入口
10	下関市上下水道局水道資料室(旧日和山浄水場事務所)
11	下関南部町郵便局庁舎 (旧赤間関郵便局電信局)
12	護國寺本堂
13	日本基督教団下関丸山教会(旧日本メソヂスト下関教会) 会堂
14	功山寺総門
15	歌野清流庵
16	藤原義江記念館 (旧リンガー邸)
17	中野家住宅主屋
18	中野家住宅納屋
19	中野家住宅土蔵
20	中野家住宅塀
21	中野家住宅石垣
22	めぐみ幼稚園第一園舎 (旧下関バプテスト教会)
23	めぐみ幼稚園第二園舎 (旧宣教師住宅)
24	大乘寺山門
25	大乘寺鐘楼
26	日清講和記念館
27	蜂谷ビル (旧東洋捕鯨株式会社下関支店)
28	玉椿旅館
29	旧宮崎商館
30	護國寺清正公堂
31	護國寺納骨堂
32	護國寺門柱
33	住吉神社楼門
34	住吉神社唐門及び透塀
35	赤間神宮水天門及び回廊

## (8) 登録有形民俗文化財 (1 件)

番号	所在の場所他	名称
1	資料収蔵室 (旧豊北第二中学校)	豊北の漁撈用具

[7-11] 応急給水用機器材所在状況 (市関係部局、海上自衛隊小月教育航空群)

機関・部所名	形体	材質等	容量	数量	軽・普通貨物 登載可・否	連絡先	
市都市整備部公園緑地課	大型タンク100ℓ以上	ポリエチレン	0.5㎡	1	普通貨物可	231-1933	
	大型タンク100ℓ以上	ポリエチレン	0.3㎡	1	普通貨物可		
市教育委員会文化財保護課	大型タンク100ℓ以上	地下コンクリート	100.0㎡	1基		功山寺	
	大型タンク100ℓ以上	地下コンクリート	80.0㎡	1基		住吉神社	
市上下水道局企画総務課	給水車	ステンレス	3.0㎡	1		231-3121	
	給水車	ステンレス	2.0㎡	1			
	設置型組立式給水タンク	本体外枠 SS400、壁側 樹脂	1.0㎡	5	軽貨物可		
	給水タンク	2.0㎡以上	ジュラルミン	2.0㎡	1		普通貨物可
		1.5㎡以上	ジュラルミン	1.5㎡	4		普通貨物可
		1.0㎡以上	ポリエチレン	1.2㎡	19		普通貨物可
			ジュラルミン	1.0㎡	4		普通貨物可
		500ℓ以上	ポリエチレン	600ℓ	2		普通貨物可
			ポリエチレン	500ℓ	20		普通貨物可
		10ℓ以上	ジュラルミン	300ℓ	1		普通貨物可
			ポリエチレン	20ℓ	151		軽貨物可
ポリエチレン			18ℓ	144	軽貨物可		
非常用給水袋	ポリエチレン	6ℓ	6,587				
海上自衛隊小月教育航空群	大型タンク100ℓ以上	ステンレス	2.0㎡	3	普通貨物可	282-1180	

[7-12] 給水拠点一覧表 (市上下水道局)

令和5年10月10日現在

連番	名称	所在地
1	養治小学校	本町2丁目6-1
2	火の山公園	みもすそ川町
3	幸町公園	幸町21
4	文関小学校	上田中町1丁目14-1
5	名陵小学校	名池町10-1
6	旧王江小学校	入江町9-1
7	日新中学校	上田中町1丁目15-1
8	名陵中学校	丸山町1丁目13-3
9	生涯学習プラザ	細江町3丁目1-1
10	下関市市民広場	南部町1-1
11	日和山公園	丸山町5丁目
12	関西小学校	関西町12-1
13	桜山小学校	上新地町2丁目5-10
14	文洋中学校	上新地町5丁目6-1
15	学校法人河野学園	桜山町1-1
16	下関市民会館	竹崎町4丁目5-1
17	茶山集会所(憩の家隣)	長門町1-1
18	旧神田小学校(グラウンド)	西神田町5-1
19	北部公民館	山の田東町4-13
20	向山小学校	向山町14-1
21	生野小学校	幡生本町7-14
22	山の田小学校	山の田中央町13-1
23	向洋中学校	向洋町1丁目14-1
24	山の田中学校	山の田本町8-1
25	下関南高等学校	後田町1丁目8-1
26	下関西高等学校	後田町4丁目10-1
27	下関商業高等学校	後田町4丁目11-1
28	下関南総合支援学校	幡生町1丁目1-22
29	下関市立大学	大学町2丁目1-1
30	下関市民センター	東神田町9-1
31	大坪ふれあい会館	藤附町2-4
32	下関運動公園	向洋町1丁目
33	戦場ヶ原公園	後田町5丁目
34	幡生宮の下近隣公園	幡生宮の下町
35	三河公園	三河町15
36	金比羅公園	金比羅町
37	一里山公園	棕野町1丁目
38	彦島公民館	彦島江の浦町1丁目3-1
39	玄洋公民館	彦島西山町4丁目1-28
40	本村小学校	彦島本村町3丁目16-1
41	西山小学校	彦島迫町5丁目13-21
42	江浦小学校	彦島江の浦町3丁目4-1

連番	名称	所在地
43	角倉小学校	彦島角倉町3丁目5-5
44	向井小学校	彦島向井町2丁目20-1
45	玄洋中学校	彦島本村町2丁目8-1
46	彦島中学校	彦島江の浦町2丁目25-1
47	下関中等教育学校	彦島老町2丁目21-1
48	彦島体育館	彦島迫町4丁目16-1
49	西山町自治会館	彦島西山町1丁目9-29
50	山中町民館	彦島山中町2丁目4-8
51	特別養護老人ホームアイユウの苑	彦島迫町3丁目17-2
52	老の山公園	彦島老の山公園
53	彦島地区公園	彦島迫町4丁目
54	彦島南公園	彦島弟子待町3丁目
55	長府公民館	長府土居の内町1-6
56	長府東公民館	長府松小田本町4-15
57	豊浦小学校	長府亀の甲2丁目2-1
58	長府小学校	長府松小田北町14-1
59	長府中学校	長府逢坂町3-1
60	長成中学校	長府日の出町4-1
61	豊浦高等学校	長府宮崎町1-1
62	西部高等産業技術学校	千鳥ヶ丘町21-3
63	長府体育館	長府江下町3-15
64	関見台公園	長府宮崎町
65	長府運動場	長府江下町
66	扇町運動広場	長府扇町
67	下関市長府扇町第1運動場	長府扇町4
68	王司公民館	王司神田1丁目9-1
69	王司小学校	王司神田6丁目9-1
70	清末小学校	清末西町1丁目6-1
71	東部中学校	清末陣屋5-10
72	小月公民館	小月本町1丁目7-7
73	小月小学校	小月西の台6-1
74	小月公園	小月公園町7
75	王喜小学校	王喜本町2丁目12-30
76	木屋川中学校	木屋川南町2丁目660
77	吉田小学校	大字吉田字高田1044-2
78	勝山公民館	秋根南町2丁目4-33
79	一の宮小学校	一の宮住吉1丁目8-1
80	勝山小学校	秋根上町2丁目2-1
81	勝山中学校	秋根上町2丁目5-1
82	秋根こども公園	秋根本町2丁目
83	秋根記念公園	秋根西町1丁目
84	住吉公園	一の宮住吉1丁目
85	内日小学校	大字内日下字坂本1031

連番	名称	所在地
86	内日中学校	大字内日下字福寿庵1196-2
87	川中公民館	伊倉町2丁目1-1
88	川中西小学校	古屋町2丁目9-1
89	垢田小学校	新垢田西町1丁目1-1
90	川中小学校	伊倉本町19-1
91	熊野小学校	熊野西町10-1
92	垢田中学校	大字垢田字笹原1127-6
93	川中中学校	伊倉新町4丁目6-1
94	垢田体育館	大字垢田字石交1339-1
95	市立考古博物館	大字綾羅木字岡454
96	綾羅木1号公園	綾羅木本町7丁目
97	新垢田南公園	新垢田南町3丁目
98	えのき公園	稗田中町5
99	川中東部公園	川中豊町4丁目
100	安岡小学校	安岡町3丁目5-5
101	安岡中学校	安岡町4丁目2-1
102	下関工科高等学校	富任町4丁目1-1
103	県立下関武道館(柔道場)	大字富任198-17
104	下関北運動公園	大字富任
105	安岡地区公園	安岡町4丁目
106	吉母小学校	大字吉母字塩谷287
107	吉見小学校	吉見里町1丁目8-1
108	蓋井小学校	大字蓋井島字田町126-2
109	吉見中学校	永田本町1丁目3-10
110	水産大学校	永田本町2丁目7-1
111	吉見体育館	吉見里町1丁目9-1
112	吉見近隣公園	吉見里町1丁目
113	菊川総合支所	菊川町大字下岡枝1480-1
114	檜崎公民館	菊川町大字檜崎790-1
115	豊東小学校	菊川町大字上大野字上ノ原10020-1
116	岡枝小学校	菊川町大字吉賀字金蔵寺2494
117	檜崎小学校	菊川町大字檜崎字殿屋敷215
118	旧轡井分校校舎	菊川町大字轡井字下入道250-1
119	菊川中学校	菊川町大字下岡枝字上室屋1-2
120	田部高等学校	菊川町大字田部1074
121	菊川ふれあい会館	菊川町大字下岡枝117
122	菊川体育館 (菊川バルちゃん体育館)	菊川町大字下岡枝1477-1
123	菊川運動公園	菊川町大字下岡枝56-1
124	豊田総合支所	豊田町大字殿敷1918-1
125	殿居公民館	豊田町大字殿居1039-2
126	豊田中公民館	豊田町大字八道2544-1
127	三豊公民館	豊田町大字地吉122
128	西市公民館	豊田町大字矢田153-1

連番	名称	所在地
129	豊田下公民館	豊田町大字手洗285-1
130	旧豊田中小学校	豊田町大字浮石字久下1159-1
131	西市小学校	豊田町大字矢田字今熊132
132	豊田下小学校	豊田町大字手洗字貴布祢303
133	豊田中学校	豊田町大字矢田字鎮守434
134	山口農業高等学校西市分校	豊田町大字殿敷834-5
135	とのい夢夢ハウス	豊田町大字殿居1094-1
136	豊田農業公園 (総合営農指導拠点施設)	豊田町大字八道601-3
137	下関市豊田農村勤労福祉センター	豊田町大字浮石2528-1
138	豊田生涯学習センター	豊田町大字矢田149-1
139	旧殿居小学校	豊田町大字殿居1040-1
140	旧三豊小学校	豊田町大字地吉122
141	宇賀小学校	豊浦町大字宇賀字ふけ4961
142	小串小学校	豊浦町大字小串字谷田ヶ浴617
143	川棚小学校	豊浦町大字川棚字後楽3650-1
144	誠意小学校	豊浦町大字黒井字才舛2200
145	室津小学校	豊浦町大字室津下字新田152-1
146	夢が丘中学校	豊浦町大字小串字夢が丘10145
147	豊洋中学校	豊浦町大字黒井字馬神10724-1
148	双葉保育園	豊浦町大字宇賀字川嶋12984-1
149	豊浦総合支援学校	豊浦町大字小串字石堂7-136
150	宇賀ふれあいセンター	豊浦町大字宇賀字ふけ4940
151	大河内交流センター	豊浦町大字宇賀字下ノ屋敷5367-1
152	豊浦夢が丘スポーツセンター	豊浦町大字小串10140
153	川棚温泉交流センター	豊浦町大字川棚字湯町5180
154	とんがりぼうし豊浦(自然活用総合管理センター)	豊浦町大字川棚字前坪5262-1
155	豊浦勤労青少年ホーム	豊浦町大字黒井字平田2351
156	豊浦多世代交流センター	豊浦町豊洋台1丁目447-290
157	夢ヶ丘公園	豊浦町大字小串字外無田
158	リフレッシュパーク豊浦	豊浦町大字川棚字長見
159	豊洋運動公園	豊浦町大字黒井字新川
160	豊北総合支所	豊北町大字滝部3140-1
161	神玉公民館	豊北町大字神田上字野中2709
162	阿川公民館	豊北町大字阿川字下宅野3752
163	栗野公民館	豊北町大字栗野字妙見3333-2
164	滝部公民館	豊北町大字滝部字清願3397-12
165	豊北小学校	豊北町大字滝部字常安1200
166	旧神玉小学校	豊北町大字神田上字野中2704-1
167	旧阿川小学校	豊北町大字阿川字下宅野3755-1
168	旧栗野小学校	豊北町大字栗野字妙見3349
169	豊北中学校	豊北町大字滝部字幸神1244-36
170	下関北高等学校	豊北町大字滝部字中久森1003
171	角島開発総合センター	豊北町大字角島字宮ノ脇1413-1

連番	名称	所在地
172	豊北生涯学習センター	豊北町大字神田1199-1
173	豊北総合運動公園	豊北町大字滝部字角石2914
174	豊北体育センター	豊北町大字滝部字宮ノ臺3158-1
175	田耕農林漁家婦人 活動促進センター	豊北町大字田耕字柿畑4332-2
176	旧角島小学校(グラウンド)	豊北町大字角島字正ノ田1768
177	旧田耕小学校(グラウンド)	豊北町大字田耕字尾振り松4351
178	旧二見小学校(グラウンド)	豊北町大字北宇賀字五本松3087-3



[7-13] 補水拠点一覧表 (市上下水道局)

令和5年11月6日現在

連番	名称	所在地
1	下関市地方卸売市場唐戸市場	阿弥陀寺町6-1
2	下関市上下水道局	春日町7-32
3	下関市上下水道局 高尾浄水場	春日町8-1
4	下関市体育館	向洋町1丁目12-1
5	下関市教育センター	幡生新町1-1
6	下関市彦島支所	彦島江の浦町1丁目3-1
7	下関市上下水道局 彦島終末処理場	彦島福浦町1丁目28-31
8	下関市上下水道局 長府浄水場	長府豊浦町1-1
9	下関競艇場	長府松小田東町1-1
10	関見台公園駐車場	長府外浦町1-1
11	下関市上下水道局 清末配水場	大字阿内字山根15-2
12	下関市中央卸売市場	一の宮住吉3丁目2-1
13	下関動物愛護管理センター	井田町111-1
14	下関市上下水道局 山陰終末処理場	大字垢田
15	下関北運動公園	富任町198-17
16	安岡地区公園	安岡町4丁目4
17	水産大学校	永田本町2丁目7-1
18	菊川バルちゃん体育館	菊川町大字下岡枝1477-1
19	七見八幡宮(生活バス停)	菊川町大字七見32付近
20	道の駅きくがわ	菊川町大字上岡枝766-1
21	岡枝郵便局	菊川町大字上岡枝576-4
22	下関市上下水道局 檜原浄水場	豊田町大字檜原7
23	榎木屋川ゴルフセンター	豊田町大字阿座上39-3付近
24	荒木集会所	豊田町荒木82-1付近
25	下関市上下水道局 鷹子減圧槽	豊田町大字鷹の子1034-1付近
26	豊田町道の駅蛍街道西ノ市	豊田町大字中村876-4付近
27	下関市上下水道局 川棚浄水場	豊浦町大字川棚4153-3
28	下関市上下水道局 一の瀬第2配水場	豊浦町大字黒井335-18
29	豊洋運動広場	豊浦町大字黒井2628-2付近
30	夢が丘公園	豊浦町大字小串88付近
31	豊北保健福祉センター	豊北町大字滝部字中村3144-3付近
32	滝部活動拠点施設太陽館	豊北町大字滝部字下市3397-12付近
33	旧神田小学校	豊北町大字神田2519-1付近
34	栗野ふれあいの郷	豊北町大字栗野3873-1付近

[7-14] 防疫体制及び防疫機械器具の保有状況 (市保健部)

防疫班員	防疫用機械器具 (保有分)										
	四兼機	三兼機	二兼機	噴霧(動力)	噴霧(手動)	ダイナフォック	スイングフォック	散粉(動力)	散粉(手動)	煙霧(電気)	ろ水器
32			2		14						

[7-15] 清掃施設等の状況 (市環境部)

(1) し尿処理施設 (中継貯留槽を含む)

令和4年3月31日現在

名称・所在地等			能力
環境部彦島工場	彦島福浦町1丁目28-31	(敷地14,496㎡)	198kℓ/日
前だし尿貯留槽	前田1丁目10-4	(民間借上、敷地50㎡)	8kℓ
清末し尿貯留槽	大字清末字新田地先	(民間借上、敷地50㎡)	40kℓ
石原し尿貯留槽	大字石原字上河原34-4	(敷地218㎡)	90kℓ
林口し尿貯留槽	大字福江字磯畑498-2	(敷地416㎡)	100kℓ
菊川町し尿中間貯留槽	菊川町大字西中山437-2	(敷地302㎡)	30kℓ
豊田町し尿中間貯留槽	豊田町大字八道395-7	(敷地51㎡)	30kℓ
豊浦町し尿中間貯留槽	豊浦町大字字賀3703-4	(敷地99㎡)	30kℓ
豊北中継貯留槽	豊北町大字神田11636番地	(敷地3,519.12㎡)	320kℓ

(2) ごみ処理施設

令和3年3月31日現在

名称・所在地等			能力
奥山工場	大字井田字桑木10378番地	(敷地55,200㎡)	170t/24h×1炉 180t/24h×1炉

[7-16] 市の清掃運搬車等の現況 (市環境部)

令和5年3月31日現在

区分	車種	積載量	台数	定員	備考		
収集用車両	ごみ	パッカー車	4m <sup>3</sup>	31	3		
		ダンプ(パワーゲート付深ボディ)	2 t	10	3		
		トラック (1,000cc)	0.7 t	6	3		
		軽トラック	0.35 t	6	2		
	下水道	ダンプ	2 t	2	3		
		バキューム車	3.0kℓ	1	3		
小計			56				
処理用車両	リサイク ルプラザ	中継車	7,700kg・7,600kg	2	2	48、60	
		大型ダンプ車	10,000kg	1	2	1681	
		ショベルローダー		2	1	SD25-2、SD25Z6	
		フォークリフト		2	1	FD25-C3、GENE010	
	奥山	中継車	11,100kg、8,700kg	2	2	33,277	
		汚泥吸上車	3,250kg	1	3	1048	
		ホイールローダー		2	1	LK230Z-5×2台	
		ショベルローダー		2	1	SD25-2、SD25-6	
	吉母	フォークリフト		2	1	FB30-7、FD30T	
		大型ダンプ車	9,000kg、9,500kg	2	2	1、134	
		ダンプ車	2,000kg、4,000kg	3	3	1405(4t)、350(2t)、405(2t)	
		パワーショベル		5	1	PC450、ZX120、308CR、PC30	
		ブルドーザー		1	1	D85EX-15	
		ドーザーショベル		1	1	D75S-5	
		パッカー車		2	3	681、682	
	彦島	自走式破砕機		1	1	ZR900TS	
		アームロール車		1	1	1562	
	響	中継車	6,300kg	1	2	160	
		パッカー車	2,500kg	2	3	825、368	
		ダンプ車	2,000kg	2	3	2400、4880	
		パワーショベル		3	1	311B、PC75UU-2、ZX75US	
		トラッシュコンパクタ		1	1	WF350-1	
		ホイールローダー		1	1	WA100-1	
		フォークリフト		1	1	7FB10	
		自走式破砕機		1	1	ZR900TS	
	小計			44			
	管理用車両	垢田	普通乗用		1	7	2588
			普通乗用		1	5	8044
			小型乗用		1	5	7002
			小型貨物	350kg	1	5	6441
			軽貨物		2	4	7273、3023
			パワーゲート	850kg	1	3	599
クレーン付トラック			2,000kg	1	3	862	
パトロール車				2	4	2211、897	
軽乗用				1	4	4495	
奥山		普通乗用		1	5	1484	
		軽乗用		1	4	場内車両	
吉母		普通乗用		1	5	3769	
		普通乗合		1	15	ハイエースコミュニーター	
響		軽乗用		1	4	7472	
小計			16	4			
合計			116				

[7-17] 一般廃棄物（し尿）処理業許可業者（市環境部）

令和3年9月1日現在

業者名 代表者	電話番号	所在地	保有車両	
			積載量 (車種)	台数
(有)豊浦衛生社 竹田 ゆみ	083-774-2811	豊浦町大字川棚6276-1	3,000	2台
			1,800 (ハキュム車)	2台
(有)美祢清掃センター 内山 正幸	0837-52-0613	美祢市大嶺町東分1318	3,700	5台
			3,000 (ハキュム車)	3台
(株)豊浦環境管理センター 山田 幹二	083-772-3426	豊浦町大字黒井2121-1	3,700	1台
			3,000	1台
			2,900	1台
			2,500	1台
			1,950 (ハキュム車)	1台
(有)拓豊整掃 木下 孝則	083-772-0580	豊浦町大字川棚11478-3	2,700 (ハキュム車)	1台
(有)山陰環境整備工業 岡村 由紀子	083-782-1508	豊北町大字滝部3750-9	3,700	3台
			3,600	2台
			2,700	1台
			1,800 (ハキュム車)	2台
(有)豊北衛生社 弘中 宣明	083-783-0033	豊北町大字田耕6448	1,800 (ハキュム車)	4台
計		6業者		30台

[7-18] 一般廃棄物（し尿）収集運搬委託業者（市環境部）

令和5年4月1日現在

業者名 代表者	電話番号	所在地	保有車両	
			積載量 (車種)	台数
下関市清掃同業者組合 増谷 陽介	083-222-8322	椋野町一丁目28番25号	1,800	14台
			3,000	6台
			3,580	1台
			3,400	1台
			3,600	6台
			3,700	6台
			9,300	1台
			9,700	1台
			9,800	1台
			10,000 (ハキュム車)	2台
計			39台	

[7-19] 日本赤十字社山口県支部の救護資材装備 (日本赤十字社山口県支部)

医療セット	テント	大型救護用テント	担架	折畳寝台	発電機	毛布	AED	炊出用釜	救急車
4	8	4	20	33	2	100	4	2	3

[7-20] 救急車保有状況 (市消防局)

消防局	会社・事業所
13台	3台

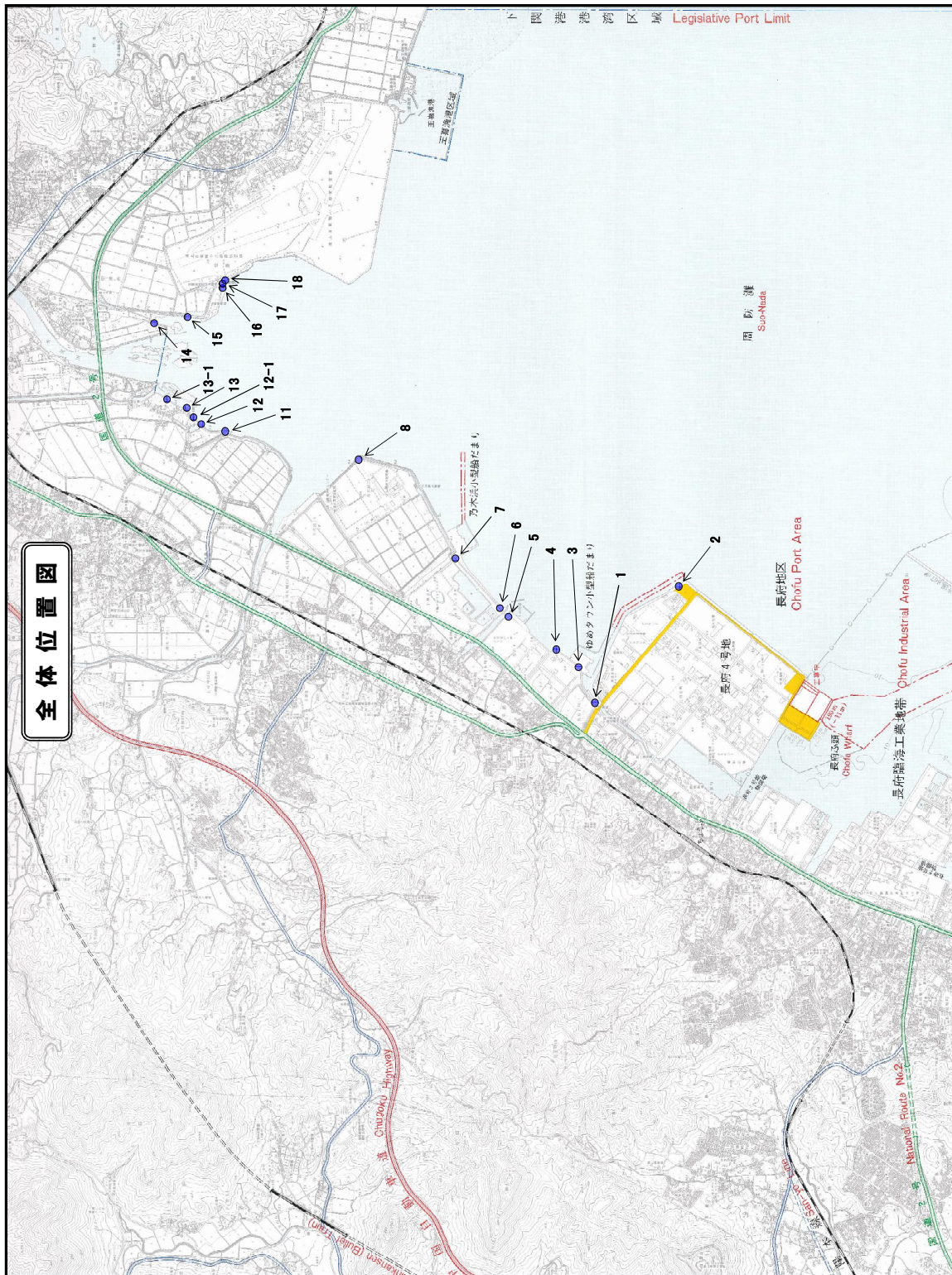
[7-21] 作業船等保有状況 (九州運輸局下関海事事務所)

作業船		官民別
曳船	その他作業船	
0	0	民間

[7-22] 石油基地・資材等集積場所・貯木場位置図 (門司地区) (門司海上保安部)



[7-23] 防潮扉位置図 (市港湾局)



No. 9, No. 10は廃止

[7-24] 樋門・水門・海岸保全施設一覧 (市建設部)

(1) 樋門・水門一覧表

No	施設名	地区	位置	施工者	構造	数	点検回数
1	馬の背樋門	下関	亀浜町地内	下関市	手動式	1門	随時
2	古浜樋門	下関	亀浜町地内	下関市	手動式	1門	随時
3	才川樋門	下関	長府才川一丁目地内	下関市	手動式	1門	随時
4	開作樋門	下関	長府才川一丁目地内	下関市	手動式	1門	随時
5	競艇樋門	下関	長府才川二丁目424-2地先	下関市	手動式	1門	随時
6	赤池樋門	下関	赤池町7地先	山口県	手動式	1門	12回
7	浜田水門	下関	小月本町二丁目地内	山口県	手動式	2門	12回
8	啓作樋門	下関	小月南町地内	山口県	手動式	1門	12回
9	大同川樋門	下関	大字宇津井字土井外955番2地先	山口県	電動式	1門	12回
10	伊倉樋門	下関	伊倉町、綾羅木本町一丁目地内	山口県	電動式	1門	12回
11	延行水門	下関	大字延行地内	山口県	手動式	1門	12回
12	永田川1号樋門	下関	吉見永田本町一丁目1859番2地先	山口県	手動式	1門	12回
13	永田川2号樋門	下関	吉見永田本町一丁目994地先	山口県	手動式	1門	12回
14	永田川3号樋門	下関	吉見永田本町一丁目2015-24地先	山口県	手動式	1門	12回
15	下岡枝樋門	菊川	菊川町大字上保木	山口県	手動式	1門	12回
16	田部樋門	菊川	菊川町大字田部	山口県	手動式	1門	12回
17	岡枝樋門	菊川	菊川町大字岡枝	山口県	手動式	1門	12回
18	岡枝第一樋門	菊川	菊川町大字下岡枝	山口県	手動式	1門	12回
19	真菰樋門	菊川	菊川町大字下岡枝	山口県	手動式	1門	12回
20	大野樋門	菊川	菊川町大字下大野	山口県	手動式	1門	12回
21	阿座上樋門	豊田	豊田町大字阿座上	山口県	手動式	1門	12回
22	汐入川樋門	豊浦	豊浦町大字川棚字汐入6720-2地先	山口県	手動式	2門	3回
23	沖田川樋門	豊浦	豊浦町大字川棚字小森地内	山口県	手動式	2門	12回
24	郷西下樋門	豊北	豊北町大字粟野郷西	山口県	手動式	2門	12回
25	小迫樋門	豊北	豊北町大字粟野	山口県	手動式	2門	12回
26	宮迫水門	豊北	豊北町大字粟野	山口県	手動式	3門	12回
27	粟野第一樋門	豊北	豊北町大字粟野	山口県	手動式	1門	12回
28	粟野第二樋門	豊北	豊北町大字粟野	山口県	手動式	1門	12回
29	粟野第三樋門	豊北	豊北町大字粟野	山口県	手動式	1門	12回
30	市之瀬第一樋門	豊北	豊北町大字粟野	山口県	手動式	1門	12回
31	市之瀬第二樋門	豊北	豊北町大字粟野	山口県	手動式	1門	12回
32	市之瀬第三樋門	豊北	豊北町大字粟野	山口県	電動式	1門	12回
33	市之瀬第四樋門	豊北	豊北町大字粟野	山口県	手動式	1門	12回
34	土井ヶ浜樋門	豊北	豊北町大字神田上	山口県	電動式	1門	12回

(2) 海岸保全施設一覧表

No	施設名	地区	位置	施工者	数
1	長府宮崎町陸閘	下関	長府宮崎町地内	山口県	1門
2	豊浦海岸陸閘	豊浦	豊浦町大字室津下	山口県	5門
3	荒田海岸陸閘	豊北	豊北町大字神田	山口県	4門
4	土井ヶ浜海岸陸閘	豊北	豊北町	山口県	7門
5	阿川海岸陸閘	豊北	豊北町大字阿川	山口県	4門

[7-25] オイルフェンス・油処理剤・油吸着材・消火薬剤等の所在 (門司海上保安部、海上自衛隊下関基地隊、市消防局)

機関	連絡先	オイルフェンス型式	油処理剤	油吸着材	泡消火原液	粉末消火薬剤	消防能力を有する船艇
門司海上保安部	093-321-3215		2,400ℓ	100kg	5,000ℓ	2,000kg	10隻
下関海上保安署	083-267-1711		180ℓ	20kg	200ℓ		2隻
宇部海上保安部	0836-21-2410	B 1,000m	540ℓ	297kg	1,000ℓ		2隻
若松海上保安部	093-761-4353	B 600m	360ℓ	30kg	800ℓ		4隻
仙崎海上保安部	0837-26-0240		648ℓ	136kg	700ℓ		2隻
山口県(防災危機管理課)	083-933-2367	A 1,310m B 1,310m	1,251ℓ 267kg	1,090kg			
下関市港湾局(港湾事務所)	083-266-3150	B 860m	540ℓ	2,955kg			
下関市消防局	083-233-9112				17,980ℓ		
豊浦総合支所	083-772-0611			20kg			
豊北総合支所	083-782-0061	B 740m	1,224ℓ	401kg			
大東タンクターミナル(株)六連油槽所	083-266-4241	B 1,620m	5,004ℓ	2,600kg	42,500ℓ		
林兼石油(株)彦島油槽所	083-266-1175	A 300m	900ℓ	250kg	700ℓ		
(株)ブリヂストン下関工場	083-245-1251	B 200m 旧式 60m	46ℓ	40kg			
(株)神戸製鋼所長府製造所	083-246-1213	A 300m	500ℓ	42kg	1,256ℓ		
三井化学(株)下関工場	083-266-1121	A 360m	630ℓ	100kg			1隻
彦島製錬(株)	083-266-3134		360ℓ	80kg	120ℓ		
山口合同ガス(株)彦島工場	083-267-0077			15kg		324kg	
三菱重工業下関造船所	083-266-5978	A 96m	24ℓ				
西部マリン・サービス(株)下関事業所	083-222-3424	B 2,700m	11,664ℓ	3,355kg			
環境テクノ(株)	083-233-7644	A 100m	60ℓ	5kg			10隻
(株)中野油脂研究所	083-256-2222		90ℓ				
海上自衛隊下関基地隊	083-286-2323	A 200m		235kg			

[7-26] 応急オイルフェンス活用資材の所在 (門司海上保安部)

(1) 送泥管

基地	所有者	電話番号	品名および型状
長府	東亜建設工業(株)	083-246-1111	ポンプ船：1隻(基地：長府) フローター：129隻(平均長さ：5m) 送泥管：径860mm×長さ6m, 350本=2,100m 送泥能力：500~542 m <sup>3</sup> /h

(2) 空ドラム缶

基地	所有者	電話番号	保有数
下関	大東タンクターミナル(株)六連油槽所	083-266-4241	150 缶
	林兼石油(株)彦島油槽所	083-266-1175	70 缶



[7-27] 化学消火薬剤の現況 (市消防局)

保管場所	種別	低発泡 (合成界面活性剤)	高発泡
防災資材倉庫		11,420	
中央消防署		2,260	60
東消防署	本署	1,420	
	小月出張所	120	
西消防署		200	
北消防署	本署	360	
	勝山出張所	200	
豊浦西消防署	本署	500	
	豊北出張所	500	
豊浦東消防署	本署	500	
	菊川出張所	500	
計		17,980	60

[7-28] 油回収能力を有する船舶の所在 (門司海上保安部)

所属および会社名	船名	トン数	基地	回収方法等	備考
大東タンクターミナル(株) 六連油槽所 六連島郷之浦 083-266-4241	かいゆう2	10トン	下関	オイルスキマー式	平水区域 8ノット
西部マリン・サービス(株) 下関営業所 (災害防止センター関門基地) 岬之町16-6下関ハイマート3階 083-222-3411	防災1号	150トン	下関	堰式	

[7-29] 吸引能力を有する船舶の所在 (門司海上保安部)

所属および会社名	船名	総トン数	基地	設備能力	備考
大東タンクターミナル(株) 六連油槽所 六連島郷之浦 083-266-4241	かいゆう2	10トン	下関	オイルスキマー式 吸入能力7.5トン/時 貯油能力4KL	平水区域 8ノット
西部マリン・サービス(株) 下関営業所 (災害防止センター関門基地) 岬之町16-6下関ハイマート3階 083-222-3411	防災1号	150トン	下関	堰式 回収能力70T/H 1基 貯油能力50m <sup>3</sup>	

[7-30] 海上災害防止センターの主な排出油等防除資材保有状況 (門司海上保安部)

令和2年2月1日現在

地区	名称	回収船等		オイルフェンス		油吸着材			油処理剤		ゲル化剤
		名称	回収量	型式	長さ	マット	ロール	その他	通常	自己攪拌	粉末
宇部	西部マリンサービス(株)	FOiLEX MINI SKIMMER30	30kℓ/h	B	2,040m	1,100kg	1,785kg	OSN 200m	7,866L		300L
		TDS-200	70kℓ/h	充気式	200m						
		ピーチクリーナー									
北九州	西日本海運(株)	TDS-200	70kℓ/h	充気式	100m						
北九州	災害対応拠点 海上災害防止センター	FOiLEX MINI SKIMMER30 4台	30kℓ/h	充気式	1,650m	3,543kg	85kg		5,886L	918L	
		LAMOR社製 LWS50	60kℓ/h	B	3,020m			オイルスネア 1,771kg			
		TDS-200	70kℓ/h								
		エラストック社製 Magnum200	90kℓ/h								
		ピーチクリーナー 2台									

[7-31] 海上災害防止センターの契約防災措置実施者一覧 (門司海上保安部)

令和2年2月1日現在

地区	名称	平日昼間TEL
関門	有限会社仁徳海運	093-332-3285
関門	深田サルベージ建設株式会社 九州支店	093-321-4164
関門	日本サルヴェージ株式 門司支店	093-321-0937
関門	株式会社シーゲート コーポレーション 門司支店	093-331-2168
関門	西日本海運株式会社	093-321-0484
関門	グリーン SHIPPING株式会社	093-332-3187
関門	日鉄物流八幡株式会社 小倉営業所	093-583-8831
関門	製鉄曳船株式会社 海工務部	093-882-3551
関門	株式会社近藤海事	093-761-1111
関門	洞海マリンシステムズ株式会社	093-771-2551
下関	西部マリン・サービス株式会社 下関事業所	083-222-3411
宇部	西部マリン・サービス株式会社 防災部	0836-88-1173
指定海上防災機関 海上災害防止センター		TEL 045-224-4311 FAX 045-224-4312

# 第 8 章

## 防災関連業者等



[8-1] 医薬品・防疫薬剤主要調達先（県薬務課、市保健部）

主要調達先	所在地	電話
㈱アステム下関支店	幡生宮の下町5-31	083-253-0001
㈱セイエル下関営業所	卸新町13-1	083-231-3322
ティーエスアルフレッサ㈱下関支店	大字石原84-4	083-256-5023
㈱サンキ下関支店	大字石原88	083-256-5551
㈱エバルス下関支店	大字石原147-1	083-256-2666

[8-2] 土木建築業者一覧表 (市総務部)

令和5年10月1日現在

No.	商号又は名称	土木	建築	所在地	電話番号
1	有限会社アイケン	○	○	山口県下関市彦島本村町七丁目4番11号	083-267-5050
2	アイズホーネスト株式会社	○		山口県下関市豊田町大字中村580番地1	083-766-1316
3	株式会社青木建設	○	○	山口県下関市清未千房三丁目6番15号	083-282-2535
4	株式会社アカダ	○	○	山口県下関市綾羅木南町二丁目8番11号	083-253-5535
5	有限会社上利金庫店		○	山口県下関市南部町3番14号	083-231-2244
6	株式会社秋山組	○		山口県下関市長府逢坂町9番31号	083-246-2740
7	有限会社あすか園	○		山口県下関市安岡町二丁目15番10号	083-294-0879
8	有限会社アスク	○		山口県下関市豊浦町大字川棚7544番地の2	083-774-4008
9	有限会社アドベック	○		山口県下関市生野町二丁目29番29号コンプレー生野102号	083-253-9510
10	有限会社有瀬組	○		山口県下関市神田町二丁目18番13号	083-222-7657
11	株式会社IONリクライム	○	○	山口県下関市赤間町9番8号	083-250-6180
12	池田建設株式会社		○	山口県下関市彦島塩浜町一丁目18番18号	083-267-0445
13	株式会社石原総合土木	○		山口県下関市伊倉本町2番35号	083-256-8322
14	株式会社石本工務店		○	山口県下関市貴船町三丁目1番33号	083-234-1230
15	有限会社イソタニ建築		○	山口県下関市熊野町三丁目9番13号	083-255-2901
16	株式会社伊藤設備工業所	○		山口県下関市長府安養寺一丁目16番20号	083-246-1184
17	株式会社いのけん	○		山口県下関市豊北町大字北字賀2863番地	083-782-1125
18	有限会社イワタ		○	山口県下関市上田中町二丁目18番15号	083-223-0695
19	イワモト建設株式会社	○	○	山口県下関市安岡本町二丁目1番27号	083-259-7558
20	有限会社内海建設	○		山口県下関市豊北町大字滝部900番地	083-782-1782
21	有限会社内野建設興業	○	○	山口県下関市宝町14番3号	083-253-0535
22	有限会社梅田建設	○		山口県下関市豊浦町大字川棚1570番地	083-772-0143
23	株式会社ユーチーム	○		山口県下関市長府松小田中町6番47号	083-246-3335
24	株式会社大上設備	○		山口県下関市本町一丁目1番24号	083-223-4311
25	有限会社大窪工務店	○		山口県下関市堀田町二丁目9番29号	083-252-9031
26	有限会社大田建設	○		山口県下関市石神町2番12号	083-223-5643
27	株式会社大庭工務店	○	○	山口県下関市彦島弟子待町三丁目1番20号	083-267-2111
28	有限会社岡崎建設	○	○	山口県下関市豊浦町大字宇賀4807番地	083-776-0145
29	有限会社岡崎工業所	○	○	山口県下関市椋野町一丁目21番20号	083-223-8092
30	株式会社尾崎		○	山口県下関市長府土居の内町1番37号	083-245-0634
31	株式会社尾中塗装店		○	山口県下関市元町8番25号	083-223-3319
32	鬼塚建設株式会社	○		山口県下関市武久町二丁目26番38号	083-252-4021
33	海洋開発株式会社	○		山口県下関市彦島田の首町一丁目6番13号	083-267-4884
34	株式会社カタオカ建築		○	山口県下関市豊北町大字滝部3189番地1	083-782-0861
35	有限会社勝山造園	○		山口県下関市秋根西町一丁目1番16号	083-256-2877
36	株式会社亀甲工務所	○	○	山口県下関市彦島角倉町四丁目9番13号	083-267-2371
37	有限会社河井工務店		○	山口県下関市山の田西町7番5号	083-252-5111
38	有限会社河口建材店	○	○	山口県下関市豊田町大字殿敷1929番地の9	083-766-0097
39	有限会社河崎建設工業	○		山口県下関市小月本町一丁目2番21号	083-282-0804
40	河津建設株式会社	○	○	山口県下関市大字綾羅木732番地の1	083-253-3853
41	関門港湾建設株式会社	○	○	山口県下関市細江新町3番54号	083-234-3411

No.	商号又は名称	土木	建築	所在地	電話番号
42	関門三協工業株式会社		○	山口県下関市彦島西山町四丁目3番6号	083-267-7452
43	関門産業株式会社	○		山口県下関市長府扇町9番24号	083-242-2092
44	菊川建築協業組合		○	山口県下関市菊川町大字田部字穴田578番地の1	083-287-1373
45	有限会社規周園	○		山口県下関市綾羅木本町六丁目13番25号	083-253-8113
46	来馬建設有限会社	○		山口県下関市秋根新町7番7-102	083-250-5122
47	貴船建設株式会社	○	○	山口県下関市上田中町二丁目22番7号	083-222-1614
48	共栄産業株式会社	○		山口県下関市豊北町大字滝部872番地8	083-782-0186
49	有限会社共親組		○	山口県下関市彦島江の浦町一丁目7番22号	083-266-7277
50	久保田電気工事株式会社	○		山口県下関市豊田町大字矢田253番地18	083-766-1156
51	株式会社クラスト	○		山口県下関市菊川町大字檜崎663番地	083-288-2556
52	有限会社クリエイトヒグチ	○		山口県下関市小月町2936番地	083-282-1988
53	株式会社國分組	○		山口県下関市豊田町大字矢田427番地の4	083-766-1913
54	株式会社寿工務店	○	○	山口県下関市大坪本町25番25号	083-232-3300
55	株式会社小林設備	○		山口県下関市三河町12番12号	083-253-8063
56	株式会社コプロス	○	○	山口県下関市長府安養寺一丁目15番13号	083-246-0545
57	木屋川建設株式会社	○		山口県下関市菊川町大字貴飯93番地の1	083-287-1406
58	有限会社郷田工務店		○	山口県下関市豊田町大字大河内953番地の1	083-766-0123
59	合田燃料機器株式会社	○		山口県下関市大字延行119番地1	083-256-5050
60	株式会社酒井建設	○		山口県下関市菊川町大字上田部668番地の1	083-287-1042
61	有限会社坂本建設		○	山口県下関市彦島山中町二丁目11番8号	083-267-6121
62	株式会社阪本興業	○		山口県下関市菊川町大字日新160番地1	083-287-2666
63	有限会社坂本工務店		○	山口県下関市豊北町大字神田上1325番地の4	083-788-0385
64	有限会社サコケン	○	○	山口県下関市横野町二丁目2番5号	083-262-1655
65	株式会社サン・エコ・セーフティ	○		山口県下関市王司上町五丁目6番26号	083-249-5336
66	株式会社サンスバック	○		山口県下関市田中町15番7号	083-231-3434
67	サンデン交通株式会社		○	山口県下関市羽山町3番3号	083-242-4400
68	サンデン造園株式会社	○		山口県下関市藤ヶ谷町10番38号	083-250-5028
69	株式会社サン山口	○		山口県下関市小月茶屋二丁目8番30号	083-282-2678
70	株式会社山陽アスコ	○		山口県下関市大字石原字壁石10067	083-256-4453
71	三立産業株式会社		○	山口県下関市横野町一丁目13番9号	083-262-4100
72	有限会社三和技巧	○		山口県下関市長府扇町5番39号	083-248-4489
73	山和建設株式会社	○		山口県下関市豊北町大字阿川3791番地	083-786-1074
74	株式会社三和工務店	○	○	山口県下関市中之町9番4号	083-223-0176
75	株式会社サンワ電工	○		山口県下関市東大和町二丁目15番18号	083-266-4128
76	有限会社シーエス	○		山口県下関市豊浦町大字川棚6384番地の2	083-772-4245
77	有限会社重井住機	○		山口県下関市一の宮本町二丁目3番20号	083-254-5543
78	芝田建設株式会社	○	○	山口県下関市豊浦町大字川棚6386番地2	083-772-3000
79	有限会社清水組	○		山口県下関市豊北町大字田耕4322番地	083-783-0061
80	有限会社清水建設		○	山口県下関市大字蒲生野599番地の1	083-258-1656
81	株式会社下関植木	○		山口県下関市古屋町一丁目12番3号	083-252-2000
82	下関工業株式会社	○		山口県下関市豊田町大字中村386番地	083-766-0340
83	有限会社下関重機サービス	○		山口県下関市員光町四丁目7番43号	083-248-0162
84	シュウセイ産業株式会社	○		山口県下関市菊川町大字下大野436番地1	083-287-0112

No.	商号又は名称	土木	建築	所在地	電話番号
85	株式会社ショウエイ	○	○	山口県下関市新堀田北町6番25号	083-254-3000
86	有限会社翔建設	○		山口県下関市員光町三丁目7番28号	083-248-5773
87	有限会社松筑園	○		山口県下関市楠乃五丁目5番18号	083-263-3923
88	有限会社勝谷産業	○		山口県下関市菊川町大字吉賀232番地の1	083-288-1073
89	株式会社シンケンホーム	○	○	山口県下関市王司神田二丁目14番9号	083-248-2747
90	有限会社進生工業	○		山口県下関市乃木浜三丁目1748番-1	083-242-2370
91	株式会社新ホーム	○		山口県下関市本町三丁目1番1号	083-223-2113
92	株式会社ジャパン特殊	○	○	山口県下関市武久町一丁目1番23号	083-251-2035
93	ジャパンマリン株式会社	○		山口県下関市彦島追町四丁目12番4号	083-266-4809
94	有限会社樹脂建		○	山口県下関市長府松小田本町17番7号	083-242-7733
95	有限会社翠鳳造園	○		山口県下関市長府江下町5番12号	083-245-2321
96	末永興業株式会社	○		山口県下関市清末千房三丁目2番1号	083-282-0330
97	住吉運輸株式会社	○		山口県下関市長府扇町1番23号	083-248-0331
98	住吉工業株式会社	○	○	山口県下関市長府扇町1番23号	083-248-1223
99	西部工輪株式会社	○		山口県下関市大字小野416番地の1	083-256-1121
100	株式会社西部水道機器製作所	○		山口県下関市椋野町二丁目16番15号	083-232-8114
101	有限会社セイブ設備工業		○	山口県下関市大字延行509番地7	083-257-1814
102	誠和クリエイト株式会社	○	○	山口県下関市椋野町二丁目2番16号	083-231-3651
103	西和建工株式会社		○	山口県下関市彦島西山町四丁目3番22号	083-267-6211
104	株式会社創信建設	○		山口県下関市一の宮町五丁目12番10号	083-292-2310
105	空田建設工業株式会社	○		山口県下関市小月駅前一丁目7番37号	083-282-0209
106	株式会社高松建設	○	○	山口県下関市長府満珠町10番26号	083-245-5872
107	株式会社高松土木	○		山口県下関市清末西町三丁目9番51号	083-282-8355
108	株式会社高山建工	○		山口県下関市大字勝谷185番地1	083-256-4639
109	株式会社匠真	○		山口県下関市豊北町大字滝部3061番地	083-782-0623
110	株式会社武老工業	○		山口県下関市員光町二丁目122番1	083-248-6502
111	有限会社田島工業所	○		山口県下関市彦島江の浦町三丁目5番18号	083-266-2830
112	有限会社大栄	○		山口県下関市春日町4番9号	083-222-6329
113	有限会社大功工務店		○	山口県下関市椋野上町7番7号	083-228-0737
114	株式会社ダイシン		○	山口県下関市小月宮の町7番21号	083-282-8232
115	株式会社ダイチ工業	○	○	山口県下関市長府金屋浜町7番8号	083-246-2590
116	大東工業有限公司	○		山口県下関市一の宮町二丁目11番31号	083-256-5575
117	有限会社長豊建設	○		山口県下関市大字堀田1606番地の1	083-253-4896
118	榎屋産業株式会社	○	○	山口県下関市山の田東町13番20号	083-253-0321
119	株式会社テッシン川口	○		山口県下関市生野町一丁目4番34号	083-252-3170
120	株式会社寺内建設	○	○	山口県下関市豊浦町大字川棚6938番地1	083-772-1932
121	出口産業株式会社	○		山口県下関市長府港町10番64号	083-246-2030
122	株式会社東昇	○	○	山口県下関市綾羅木本町六丁目8番13号	083-255-0578
123	有限会社徳丸建設	○		山口県下関市大字石原227番地	083-256-2820
124	都市工業株式会社	○		山口県下関市小月小島二丁目7番32号	083-282-0455
125	有限会社富田工務店	○		山口県下関市椋野町二丁目13番38号	083-277-0100
126	株式会社友田組	○	○	山口県下関市新椋野一丁目1番6号	083-223-9311
127	株式会社豊浦環境管理センター	○		山口県下関市豊浦町大字黒井2121番地1	083-772-3426



No.	商号又は名称	土木	建築	所在地	電話番号
128	有限会社中川建設		○	山口県下関市豊浦町大字川棚3344番地1	083-774-1686
129	株式会社中島工業		○	山口県下関市菊川町大字七見85番地	083-287-1682
130	株式会社中谷建設	○		山口県下関市大字吉田地方1078番地	083-282-0516
131	有限会社中野クリーン住設	○		山口県下関市豊浦町豊洋台二丁目565番地の59	083-774-1241
132	有限会社中村工務店	○		山口県下関市豊浦町大字吉永1754番地	083-774-4936
133	株式会社長野工務店	○	○	山口県下関市宮田町一丁目3番4号	083-232-3277
134	永山建設株式会社	○	○	山口県下関市幡生宮の下町27番14号	083-252-5666
135	有限会社にここ	○		山口県下関市長府中浜町3番9号	083-241-2525
136	株式会社にしかわ		○	山口県下関市生野町一丁目10番4号	083-294-8881
137	有限会社西川建設	○		山口県下関市東観音町21番15号	083-248-2575
138	株式会社西島組	○		山口県下関市豊北町大字矢玉150番地の1	083-788-0253
139	有限会社西山土木	○		山口県下関市彦島西山町四丁目9番15号	083-266-3686
140	株式会社日栄建工	○		山口県下関市稗田南町11番27号	083-252-2138
141	日環特殊株式会社	○		山口県下関市山の田東町7番1号	083-253-7797
142	株式会社ニュー・タクト	○		山口県下関市小月京泊1番54号	083-282-8899
143	株式会社野口工務店	○	○	山口県下関市南部町23番19号	083-232-1800
144	野村興業株式会社	○		山口県下関市古屋町一丁目19番1号	083-252-6411
145	株式会社ハウズドクター山口		○	山口県下関市秋根東町2番26号	083-263-2700
146	株式会社畑建設	○		山口県下関市吉見古宿町2番13号	083-286-2041
147	有限会社浜田造園	○		山口県下関市楠乃五丁目4番3号	083-256-5557
148	株式会社原工務店	○	○	山口県下関市彦島角倉町一丁目9番3号	083-267-3181
149	彦島建設株式会社	○	○	山口県下関市彦島迫町五丁目11番14号	083-267-5125
150	日野原建設有限会社	○	○	山口県下関市長府中之町3番12号	083-246-1159
151	株式会社フォルト		○	山口県下関市椋野町三丁目5番16号	083-227-2115
152	株式会社福井新建材	○		山口県下関市豊田町大字矢田308番地7	083-766-0281
153	有限会社福田組	○		山口県下関市菊川町大字檜崎7番地	083-287-0239
154	福永建設株式会社	○	○	山口県下関市一の宮本町一丁目7番23号	083-256-2021
155	福元建設株式会社	○	○	山口県下関市伊倉本町23番15号	083-253-4558
156	有限会社藤井商会	○	○	山口県下関市長府印内町9番18号	083-245-0196
157	有限会社フナカワ設備	○		山口県下関市豊北町大字神田上1353番地の1	083-788-0323
158	株式会社フミモト	○		山口県下関市上田中町二丁目20番6号	083-234-3038
159	古田建設株式会社	○	○	山口県下関市幡生町二丁目4番21号	083-253-3600
160	有限会社古田水設	○		山口県下関市豊北町大字粟野4111番地の14	083-785-0807
161	株式会社古田設備工業	○		山口県下関市豊浦町大字川棚7452番地の7	083-772-2832
162	古谷建工株式会社	○		山口県下関市横野町一丁目15番19号	083-258-1008
163	有限会社豊栄建設	○		山口県下関市菊川町大字下岡枝896番地の1	083-287-0235
164	株式会社豊関建設	○		山口県下関市安岡本町二丁目3番1号	083-258-1941
165	株式会社星山建設	○		山口県下関市垢田町三丁目6番15号	083-254-2852
166	有限会社増田組	○		山口県下関市豊田町大字大河内827番地	083-766-1444
167	有限会社松谷園	○		山口県下関市綾羅木本町六丁目15番9号	083-252-3767
168	株式会社松永工務店		○	山口県下関市菊川町大字檜崎865番地1	083-287-2783
169	有限会社松原土木	○		山口県下関市長府浜浦南町6番27号	083-250-5117
170	有限会社学興業	○		山口県下関市彦島塩浜町四丁目2番15号	083-267-2041

No.	商号又は名称	土木	建築	所在地	電話番号
171	株式会社ミカド交設	○		山口県下関市上田中町五丁目4番6号	083-227-2662
172	株式会社水谷工業	○		山口県下関市新垢田北町6番12-1号	083-250-1250
173	株式会社ミハラ住設	○		山口県下関市豊田町大字矢田308番地7	083-249-5180
174	株式会社村上興業	○	○	山口県下関市松屋本町二丁目4番17号	083-282-0346
175	株式会社室田組	○	○	山口県下関市彦島福浦町一丁目5番6号	083-267-6132
176	有限会社守建設工業	○		山口県下関市王司川端二丁目12番29号	083-248-1181
177	森下建設株式会社	○	○	山口県下関市長府豊城町12番5号	083-245-2127
178	株式会社森芳楽園	○	○	山口県下関市長府松小田本町8番31号	083-245-0283
179	株式会社安成工務店		○	山口県下関市綾羅木新町三丁目7番1号	083-252-2419
180	有限会社山縣設備	○		山口県下関市彦島西山町二丁目11番1号	083-267-6579
181	有限会社豊建設	○		山口県下関市菊川町大字下岡枝960番地	083-287-0441
182	横山木材株式会社	○		山口県下関市横野町一丁目15番22号	083-258-0951
183	有限会社ワークス・エムラ	○		山口県下関市秋根上町二丁目10番18号	083-257-1383
184	和田建設株式会社	○	○	山口県下関市豊北町大字栗野5027番地	083-785-0051
185	ワンズ建設株式会社	○		山口県下関市王司川端一丁目1番11号	083-250-5309

## [8-3] 下関市上下水道局指定給水装置工事事業者一覧 (市上下水道局)

令和5年10月23日現在

通番	指定給水装置工事事業者名称	住所	電話番号
1	(有) 有馬設備工業	幸町1-2	(083)223-8824
2	(株) エビス商会	田中町17-12	(083)231-8811
3	(株) 大方工業所下関営業所	上田中町2-24-9	(083)232-2290
4	(株) 昭和水道工業所	上田中町5-4-2	(083)222-3154 (090-3170-4552)
5	ジュースツ	竹崎町1-14-3	(083)233-3875
6	(株) 田中管工	汐入町3-1	(083)222-1372
7	イーティーエス(株)	汐入町1-18	(083)232-7277
8	(株) サンワ電工	東大和町2-15-18	(083)266-4128
9	(株) 大上設備	本町1-1-24	(083)223-4311 (080-6388-8800)
10	(株) 新ホーム	本町3-1-1	(083)223-2113
11	(有) 富田工務店	棕野町2-13-38	(083)277-0100
12	(株) 西部水道機器製作所	棕野町2-16-15	(083)232-8114
13	中川拓工(有)	棕野町2-2-20	(083)242-2304
14	(株) 小林設備	三河町12-12	(083)253-8063
15	瀬戸設備工業(株)	幡生町1-6-1	(083)253-1511
16	(株) 大一石油	幡生町2-12-18	(083)231-3710
17	(株) テッシン川口	生野町1-4-34	(083)252-3170
18	菊池住宅(株)	生野町2-32-17	(083)251-6660
19	(有) 林田設備	生野町2-36-13	(083)252-8116
20	(株) ジャパン特殊	武久町1-1-23	(083)251-2035
21	石川設備	武久町1-6-3-120	(090)6403-2487
22	タミシゲ	武久町1-40-19	(083)254-3918 (090-5265-0470)
23	(株) 亀甲工務所	彦島角倉町4-9-13	(083)267-2371
24	ナカノ設備	彦島向井町2-12-30	(090)7137-5142
25	和田電機(株)	彦島福浦町2-20-11	(083)267-1443
26	(有) 高橋工業所	彦島迫町1-14-38	(083)266-6421 (090-1332-7855)
27	佐々木設備	彦島迫町2-9-10	(083)266-7568
28	(株) 副田工務所	彦島迫町6-5-12	(083)266-3755
29	(有) 山縣設備	彦島西山町2-11-1	(083)267-6579
30	クハラ設備	長府才川1-5-36	(080)5613-6080
31	(株) アスワン	長府松小田本町23-3	(083)241-2900
32	(株) 高松建設	長府満珠町10-26	(083)245-5872
33	倉重総合設備	長府古城町4-9	(083)265-8270 (080-1907-2337)
34	(株) エーチーム	長府珠の浦町21-8	(083)246-1116
35	(株) 伊藤設備工業所	長府安養寺1-16-20	(083)246-1184
36	(有) にこにこ	長府中浜町3-9	(083)241-2525
37	藤井物産(株)	長府野久留米町6-41	(083)245-0373

通番	指定給水装置工事事業者名称	住所	電話番号
38	(株) 相和総合設備	前田2-11-35	(083)234-1019
39	(株) ヒロナカ	大字前田429-3	(083)249-6188
40	(有) 村岡設備	長府浜浦西町10-9	(083)246-1428
41	(有) 翔建設	員光町3-7-28	(083)248-5773
42	(有) 西川建設	東観音町21-15	(083)248-2575 (090-6839-2575)
43	伊藤忠エネクスホームライフ西日本 (株) 下関営業所	王司神田6-1-18	(083)248-6320
44	(有) カワタ工業	王司本町4-2-23	(083)248-2960
45	(株) タナカ電設	王司本町6-3-23	(083)248-5405
46	イワタニ山陽(株) 下関支店	王司上町2-5-7	(083)242-1700
47	(有) 楠設備	清末鞍馬1-11-3	(083)282-4504
48	(株) テクノライフ	清末中町1-4-25	(083)282-1513
49	(株) 青木建設	清末千房3-6-15	(083)282-2535
50	西日本管工事(株)	小月南町6-16	(083)282-2153
51	(株) ニシカン	小月南町6-16	(083)250-6067
52	空田建設工業(株)	小月駅前1-7-37	(083)282-0209
53	(株) 山徳設備	小月杉迫3-3-16	(083)282-0136
54	國本設備工業	王喜本町1-3-22	(083)282-9126 (090-2293-4035)
55	(有) 重井住機	新垢田北町1-25	(083)254-5543
56	(株) フジケンテック	古屋町1-2-31	(083)294-0024
57	都築設備	綾羅木南町3-3-2	(083)265-6199
58	植村設備	綾羅木南町3-9-17	(083)291-9822 (090-7134-3126)
59	(株) 新田理研	綾羅木本町4-8-25	(083)253-1369 (090-7378-8660)
60	(株) 新日本エンジニアリング	綾羅木本町7-9-1	(083)252-5054 (090-9468-7676)
61	ウエダ住設	川中豊町2-3-8-108	(083)254-3574 (090-4654-2327)
62	(株) 日栄建工	稗田南町11-27	(083)252-2138
63	創電設(有)	稗田西町2-16	(083)251-6480
64	ヤマダ設備	稗田中町3-12	(083)255-4843
65	(有) ケイテック	稗田中町9-3	(083)251-6011
66	(株) F K住設工業	川中本町19-1	(083)265-1459
67	ハイテック設備工業(株)	川中本町1-11-20	(083)255-2888
68	田村設備	伊倉町1-1-6	(083)255-3548
69	(株) 曾田設備工業	伊倉町2-14-1	(083)252-0058
70	(株) カタダ水道	伊倉町3-6-19	(083)253-0555
71	バルメイク	綾羅木新町2-8-30	(083)253-0852
72	合田燃料機器(株)	大字延行119-1	(083)256-5050
73	(株) アーネスト	大字延行688-1	(083)249-5178
74	(有) セイブ設備工業	大字延行509-7	(083)257-1814
75	(株) 空間	大字有富226	(083)250-5055

通番	指定給水装置工事事業者名称	住所	電話番号
76	(有) 西田設備	大字石原215-2	(083)256-9020 (090-8247-7186)
77	(株) 秋本住設	安岡町5-1-5	(083)258-4455
78	櫻井設備 (株)	安岡町5-14-23	(083)242-0670
79	古谷建工 (株)	横野町1-15-19	(083)258-1008
80	(株) 植木設備	安岡本町3-4-12	(083)258-3668
81	(株) 日本水道修理センター	富任町1-1-9	(083)249-6170
82	宏技建設 (株)	富任町3-3-6	(083)258-4149
83	(株) 畑建設	吉見古宿町2-13	(083)286-2041
84	水野設備	吉見里町2-11-23	(083)250-5181
85	(有) 福本金物店	吉見新町1-1-14	(083)286-2031
86	シタニ住機	吉見新町2-13-23	(083)286-5914
87	(有) サンエス	永田本町1-5-18	(083)286-2801
88	(株) 西日本メンテナンス下関支店	大字勝谷896-1	(083)242-0557
89	(株) ランドテック	勝谷新町2-6-39	(083)242-8586
90	(株) フォレストブルー	勝谷新町4-20-25	(083)250-6583 (090-3630-0314)
91	(有) 宮西工業	前勝谷町1-17	(083)256-9744
92	山下設備サービス	楠乃4-7-15	(083)257-2350
93	下関上下水道工事業協同組合	秋根新町4-8	(083)263-0251
94	来馬建設 (有)	秋根新町7-7-102	(083)250-5122
95	(株) 中電工下関営業所	秋根本町1-1-8	(083)256-9121
96	藤枝設備	東勝谷6-13	(083)256-3999
97	ブライト	大字田倉1-13	(083)242-0726
98	(有) 三友設備建築スタジオ	大字田倉242-12	(083)256-9356
99	クサカベ設備	大字田倉738	(083)271-1067
100	益本電機商会	大字内日下1143-3	(083)289-2323
101	菊川建築協業組合	菊川町大字田部字穴田578-1	(083)287-1373
102	(株) 酒井建設	菊川町大字上田部668-1	(083)287-1042
103	大田設備	菊川町大字下岡枝29-1	(083)265-1153
104	(有) 福田組	菊川町大字檜崎77	(083)287-0239
105	(株) クラスト	菊川町大字檜崎663	(083)288-2556
106	(株) 阪本興業	菊川町大字日新160-1	(083)287-2666
107	木屋川建設 (株)	菊川町大字貴飯93-1	(083)287-1406
108	(有) 河口建材店	豊田町大字敷敷1929-9	(083)766-0097 (080-1947-6861)
109	(有) まつだ	豊田町大字矢田227-17	(083)766-1777 (090-2299-3203)
110	久保田電気工事 (株)	豊田町大字矢田253-18	(083)766-1156 (090-8067-8864)
111	(株) 福井新建材	豊田町大字矢田308-7	(083)766-0281
112	オカフジ	豊田町大字矢田429-6	(083)766-0271
113	下関工業 (株)	豊田町大字中村386	(083)766-0340

通番	指定給水装置工事事業者名称	住所	電話番号
114	アイズホーネスト(株)	豊田町大字中村580-1	(083)766-1316
115	(有)梅田建設	豊浦町大字川棚1570	(083)772-0143
116	佐伯設備	豊浦町大字川棚5534-2	(083)771-0073
117	芝田建設(株)	豊浦町大字川棚6386-2	(083)772-3000
118	駅野設備	豊浦町大字川棚6888-2	(083)774-2605
119	藤村水道	豊浦町大字川棚6924-6	(083)772-0132
120	(株)フルタ	豊浦町大字川棚7236-11	(083)774-0568
121	(株)古田設備工業	豊浦町大字川棚7452-7	(083)772-2832
122	(株)豊浦環境管理センター	豊浦町大字黒井2121-1	(083)772-3426
123	(有)中野クリーン住設	豊浦町豊洋台2-565-59	(083)774-1241
124	アルファー設備	豊浦町大字厚母郷511-3	(083)772-3580
125	はまさき水道	豊浦町大字室津下21-137	(083)774-1355
126	(有)古田水設	豊北町大字粟野4111-14	(083)785-0807
127	松崎設備	豊北町大字阿川660-2	(083)786-1011 (090-5706-6881)
128	三好設備	豊北町大字阿川4803	(083)786-0946
129	西島商店	豊北町大字神田1123-7	(083)786-2125
130	オカムラ設備	豊北町大字滝部480-3	(083)782-0354
131	(有)リビングカワノ	豊北町大字滝部字榎849	(083)782-0012
132	アキラ設備	豊北町大字滝部2970-15	(083)782-1759 (090-5373-0708)
133	(有)マツダ電機	豊北町大字滝部3699	(083)782-0213 (090-7990-7894)
134	共栄産業(株)	豊北町大字滝部872-8	(083)782-0186
135	内藤電気店	豊北町大字田耕6450-2	(083)783-0015
136	(有)フナカワ設備	豊北町大字神田上1353-1	(083)788-0323
137	(株)西島組	豊北町大字矢玉150-1	(083)788-0253
138	太陽産業(株)	山陽小野田市新有帆町19-1	(0836)83-3732
139	嶋田工業(株)	山陽小野田市大字西高泊631-11	(0836)83-1111
140	(株)寿建設	山陽小野田市日の出1-4-2	(0836)83-2709
141	(有)モトヤマ	山陽小野田市日の出2-10-2	(0836)84-0987
142	中国技建(有)	山陽小野田市高栄1-3-6	(0836)83-2370
143	(株)吉田興産	山陽小野田市大字小野田6326-3	(0836)83-8500
144	関野工務店(株)	山陽小野田市大字山川941-2	(0836)73-0182
145	月村組	山陽小野田市埴生574-12	(090)8995-8409
146	(有)プラマー工業	宇部市岬町3-6-37	(0836)31-0833
147	東和管工	宇部市末広町4-22	(050)5207-1192
148	エコー設備管工(株)	宇部市中尾1-8-8	(0836)33-3555
149	ホーム設備	宇部市西岐波柳ヶ瀬1369-4	(0836)51-6420
150	(株)中原総合設備工業	宇部市大字東岐波783-1	(0836)58-0960
151	(有)スギモト産業	宇部市大字船木767-1	(0836)67-1159
152	(有)田辺設備テクノ	宇部市大字西吉部3126	(0836)68-0673 (090-3179-7996)

通番	指定給水装置工事事業者名称	住所	電話番号
153	三陽設備工業（株）	宇部市大字中野開作字三の割271-1	(0836) 41-1223
154	（株）宇部クリーン	宇部市大字妻崎開作1305-32	(0836) 44-1130
155	（株）キョウエイ	宇部市大字東須恵876-21	(0836) 44-0292
156	岡設備	宇部市東須恵3065-2	(0836) 41-9788
157	（株）ユウエイ	美祢市大嶺町東分3164-4	(0837) 52-0396
158	葵設備（株）	長門市東深川330-1	(0837) 27-0195
159	（株）おきた	長門市東深川826-1	(0837) 23-0123
160	（有）いいだ住宅設備	長門市日置中4003-1	(0837) 37-5015
161	（株）油谷住建	長門市油谷久富932-10	(0837) 32-0133
162	（有）安田建材	長門市油谷新別名958-1	(0837) 32-1217
163	中村工務店	長門市油谷新別名901-8	(0837) 32-0116
164	（有）キハラ	長門市油谷向津具下3327-1	(0837) 34-0018
165	（株）西日本設備サービス	萩市大字椿3546-1	(0838) 25-2424
166	（株）ガーデンプロ	山口市上小鯖617	(083) 941-3673
167	ノムラトータルサービス（株）	山口市仁保下郷960-1	(083) 929-1888
168	（株）サンショウ技建	山口市吉敷下東1-3-24	(083) 929-3200
169	（株）いとう住宅設備	山口市吉田2338-1	(083) 902-2713
170	積水ハウス建設中国四国（株）山口支店	山口市小郡上郷5412	(083) 976-2730
171	工和建设（株）	山口市小郡令和1-4-22-202	(083) 973-5688
172	きず設備	山口市小郡下郷1929	(083) 976-4026
173	（株）アジス・エンタープライズ	山口市阿知須6813-3	(0836) 65-5228
174	（株）高村住宅設備	防府市大字田島1747-1	(0835) 29-2656
175	（有）古谷工業	防府市大字西浦1266-2	(0835) 29-1478
176	山田日之出ガス（株）	下松市大字平田550-2	(0833) 43-2222
177	（株）藤本設備	岩国市今津町1-6-25	(0827) 28-6340
178	（株）マサ・エンジニアリング	岩国市川西4-5-97-1	(0827) 41-3112
179	総合洗管（株）	北九州市小倉北区下富野2-10-16	(093) 511-6591 (090-1166-4216)
180	山和（株）	北九州市小倉北区足原2-5-33	(093) 921-5888
181	上村設備	北九州市小倉北区片野新町1-10-3-202	(090) 2853-5756
182	福設サービス（株）	北九州市小倉北区中井1-25-6	(093) 561-7174
183	（株）オニクス	北九州市小倉北区南丘1-21-7	(093) 592-6337
184	（有）中村住設	北九州市小倉南区上吉田6-15-17	(093) 474-7675
185	イマテック	北九州市小倉南区中曽根東5-1-2	(093) 475-0579
186	（株）九栄建設	北九州市小倉南区大字貫1806-3	(093) 475-1742
187	（有）ユニオン設備工業	北九州市小倉南区大字貫1850-5	(093) 472-8627
188	（株）加藤工務店	北九州市小倉南区葛原本町2-6-9	(093) 953-9974
189	（株）クラシアン北九州営業所	北九州市小倉南区上葛原2-22-27 オフィスパレア小倉南ⅡA3号室	(0120) 500-500
190	（株）本多設備工業	北九州市小倉南区域野1-13-6	(093) 921-7777
191	（株）タカギ	北九州市小倉南区石田南2-4-1	(093) 962-0941
192	（有）吉本工務店	北九州市戸畑区新池3-2-4	(093) 882-0460

通番	指定給水装置工事事業者名称	住所	電話番号
193	(有) 戸畑ホーム設備	北九州市戸畑区西大谷2-9-20	(093)881-1050
194	サクラ工業(株)	北九州市門司区松原1-7-2	(093)381-0561
195	(株) 内山組	北九州市門司区吉志3-7-29	(093)481-0117
196	(株) システム1	北九州市八幡西区鷹の巣3-10-10 1F	(093)883-7955
197	(株) 九州水道修理サービス	北九州市八幡西区引野2-8-1	(0120)48-8919
198	日栄設備販売	北九州市八幡西区御開1-16-26	(093)603-8790
199	三共建設(株)	北九州市八幡西区洞南町2-1	(093)631-1764
200	(株) アクアプランナー	北九州市八幡西区香月西2-3-29	(093)616-8540
201	極東建設工業(有)	北九州市八幡西区茶屋ノ原4-15-3	(093)618-3856
202	(株) 大弥	北九州市八幡東区中尾3-7-8	(093)651-0279
203	北九州下村設備	北九州市八幡東区清田1-9-2	(093)651-6236
204	(株) サクラブラミング	北九州市八幡東区羽衣町13-1	(093)652-1220
205	永久工業(株)	北九州市八幡東区帆柱1-1-44	(093)681-6665
206	(株) 福田工務店	福岡県遠賀郡遠賀町大字木守966	(093)293-0168
207	ウエダ	福岡県行橋市大字今井3721-19	(0930)24-0850
208	(株) アステック	福岡県糟屋郡新宮町三代482-1	(092)962-2522
209	アクアシールド	福岡県筑後市富重586-2	(0942)65-3682
210	(株) アクアライン	広島市中区上八丁堀8-8	(082)502-6644
211	(株) N-Vision	広島市中区鶴見町8-57	(082)275-5227
212	周防水道サービス	広島県福山市加茂町上加茂町119	(084)966-3531
213	(株) シンエイ	大阪市中央区谷町2-4-37イエストビル9F	(06)6944-7797
214	(株) イースマイル	大阪市中央区瓦屋町3-7-3	(0120)123-456
215	(株) ハウスラボ	大阪市大阪市浪速区大国2-1-6	(0120)787-878
216	(株) 生活水道センター	東京都大田区池上8-5-2	(03)6746-1825
217	しもむら設備	栃木県真岡市熊倉町4977-12	(090)2300-3130



# 第 9 章

## 輸送



[9-1] 日本通運株式会社所有貨物自動車の配置状況 (日本通運株式会社)

支店名・営業所名	所在地	車両台数		
		普通	小型	特殊
下関支店	下関市	20台	3台	0台

[9-2] サンデン交通株式会社所有バスの配置状況 (サンデン交通株式会社)

令和5年9月末現在

営業所名 (分所含む)	車両台数			所在地
	乗合	貸切	合計	
彦島	34台	1台	35台	彦島塩浜町1丁目5-8
小月	39台	1台	40台	王喜本町4丁目5-1
新下関	59台	1台	60台	大字形山字大畠71
北浦	52台	1台	53台	横野町1丁目17-18
長門	9台	1台	10台	長門市仙崎字大泊2710-1
合計	193台	5台	198台	

[9-3] ブルーライン交通株式会社所有バスの配置状況 (サンデン交通株式会社)

令和5年9月末現在

営業所名 (分所含む)	車両台数			所在地
	乗合	貸切	合計	
本社(神田)	13台	5台	18台	豊北町大字神田1411
豊田営業所	6台	0台	6台	豊田町大字矢田字下夕川265-1
川棚分所	5台	0台	5台	豊浦町大字川棚字渡田5270-2
合計	24台	5台	29台	

[9-4] 漁業協同組合所有船舶(漁船)の状況 (県下関水産振興局)

令和5年9月末現在

管轄 県事務所	組合名	所在地	漁船数	トン数 (1隻当り平均)
下関水産振興局	山口県漁業協同組合(下関南風泊支店)	彦島西山町4-9-30	4隻	4.87t
	山口県漁業協同組合(吉見支店)	吉見本町1-15-19	2隻	2.75t
	山口県漁業協同組合(蓋井島支店)	大字蓋井島71	3隻	9.96t
	黒井漁業協同組合	豊浦町大字涌田後地754-1	2隻	7.50t
	山口県漁業協同組合(川棚支店)	豊浦町大字川棚8406-4	1隻	4.90t
	山口県漁業協同組合(小串支店)	豊浦町大字小串2106-3	2隻	3.45t
	山口県漁業協同組合(肥中支店)	豊北町大字神田3798-1	1隻	2.20t
	角島漁業協同組合	豊北町大字角島2171-3	1隻	1.10t

[9-5] 船舶運送事業者及び輸送力の状況 (九州運輸局下関海事事務所)

令和5年4月現在

港名	事業者数	所有船舶種別及び隻数						旅客定期 航路数
		貨物船	油送船	特殊タン	セメント	引船等	旅客船	
下関	14	1	39	0	0	6	8	4

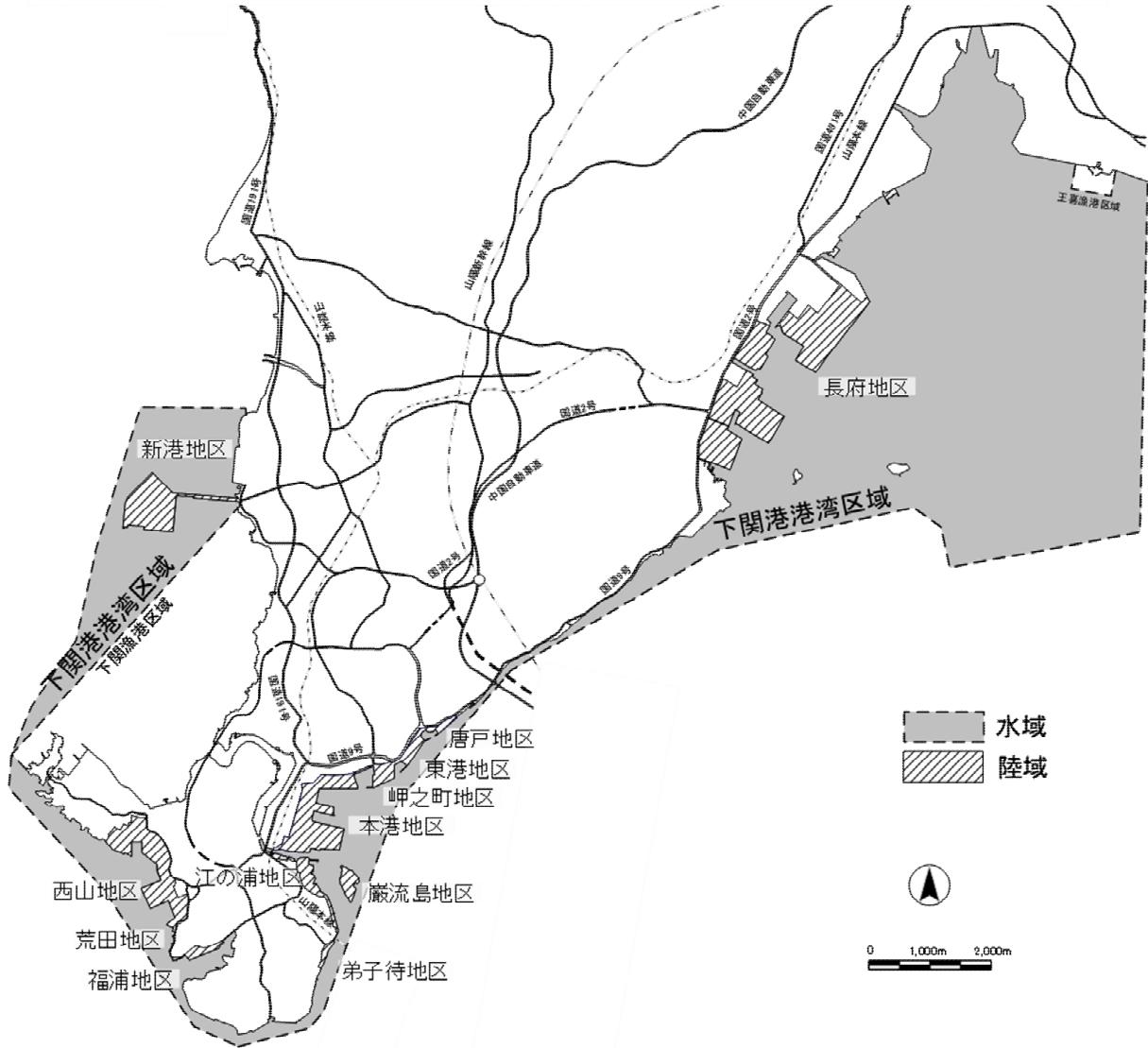
[9-6] 港湾運送事業者及び従事者数 (九州運輸局下関海事事務所)

港名	事業種別業種数				同左 事業者数	引船		はしけ		港湾 労働者数
	一般港湾 運送事業	港湾荷役 事業	はしげ 運送事業	いかだ 運送事業		隻数	船員	隻数	船員	
下関	2	4	0	0	5	0	0	0	0	329

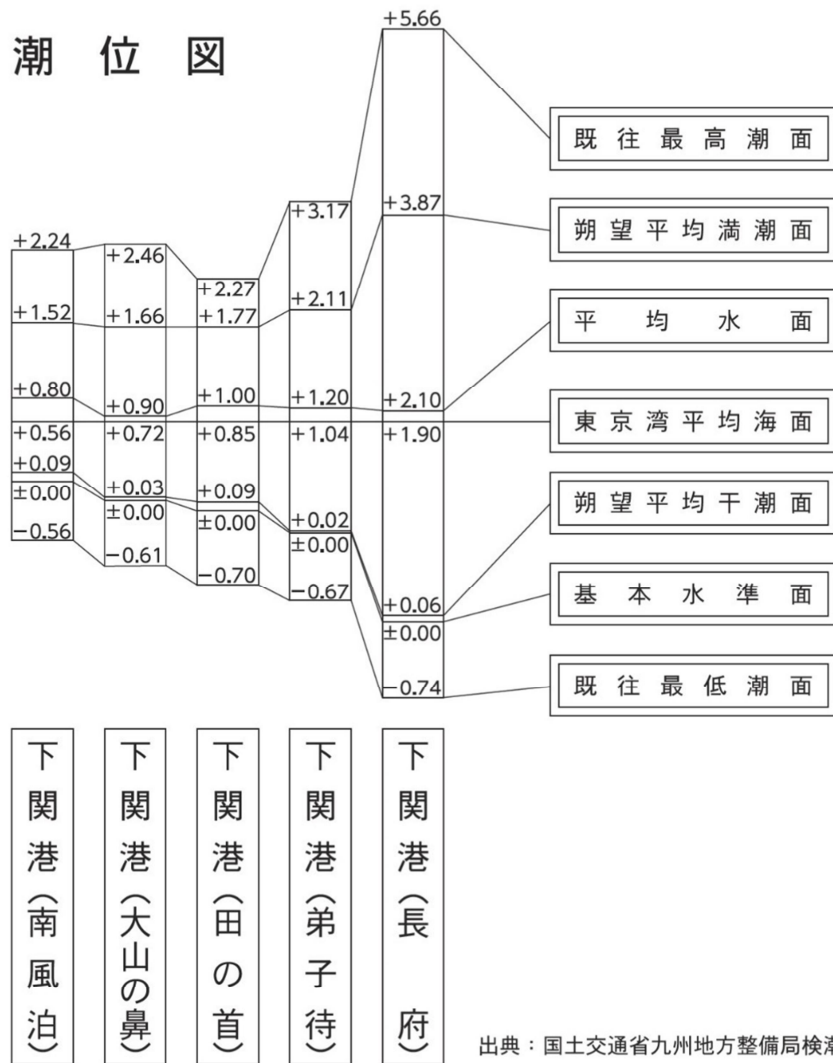
[9-7] 港湾の状況 (市港湾局)

種別	港名	管理者	泊地 大型	泊地 小型
国際拠点港湾	下関港	下関市	1,111,431m <sup>2</sup>	238,995m <sup>2</sup>

[9-8] 港湾の状況図 (市港湾局)



[9-9] 下関港潮位図 (九州地方整備局)



[9-10] 一般国道指定区間内の災害時う回路 (中国地方整備局山口河川国道事務所下関国道維持出張所)

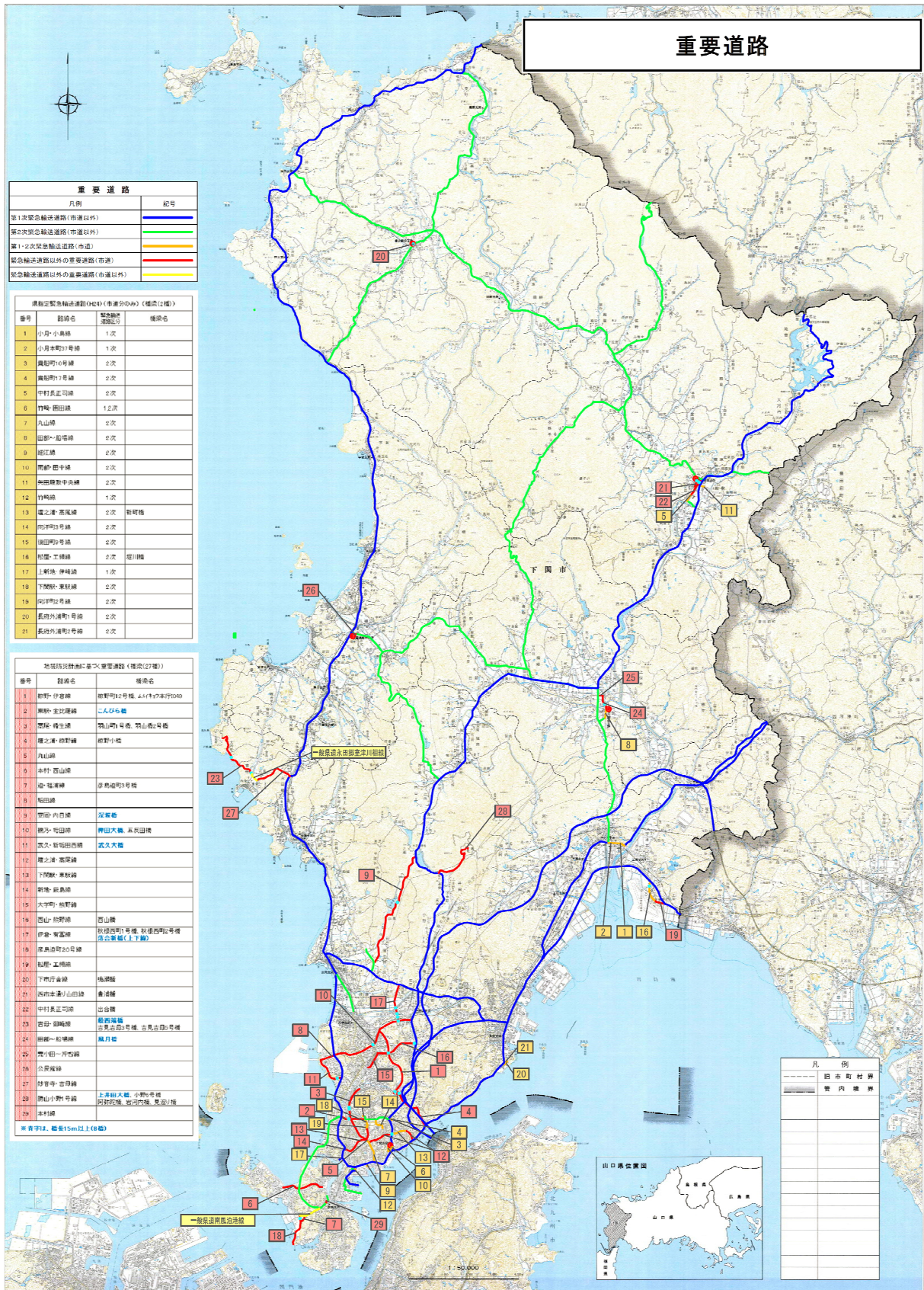
指定区間 路線番号	路線名		迂回区間			最小幅員	
	種別	番号	起点	終点	延長		
一般国道	2	一般国道 市道 主要県道	491 小月小島線 33	長府才川	下関市松屋	8.4km	6.5m
	9	主要県道 一般国道	57 2	下関市唐戸	長府印内	8.8km	7.0m
	191	主要県道 一般国道 主要県道 一般国道	40 261 35 491	川棚	長府才川	26.0km	5.5m

[9-11] 重要道路の概況 (市農林水産振興部、市建設部、市港湾局)

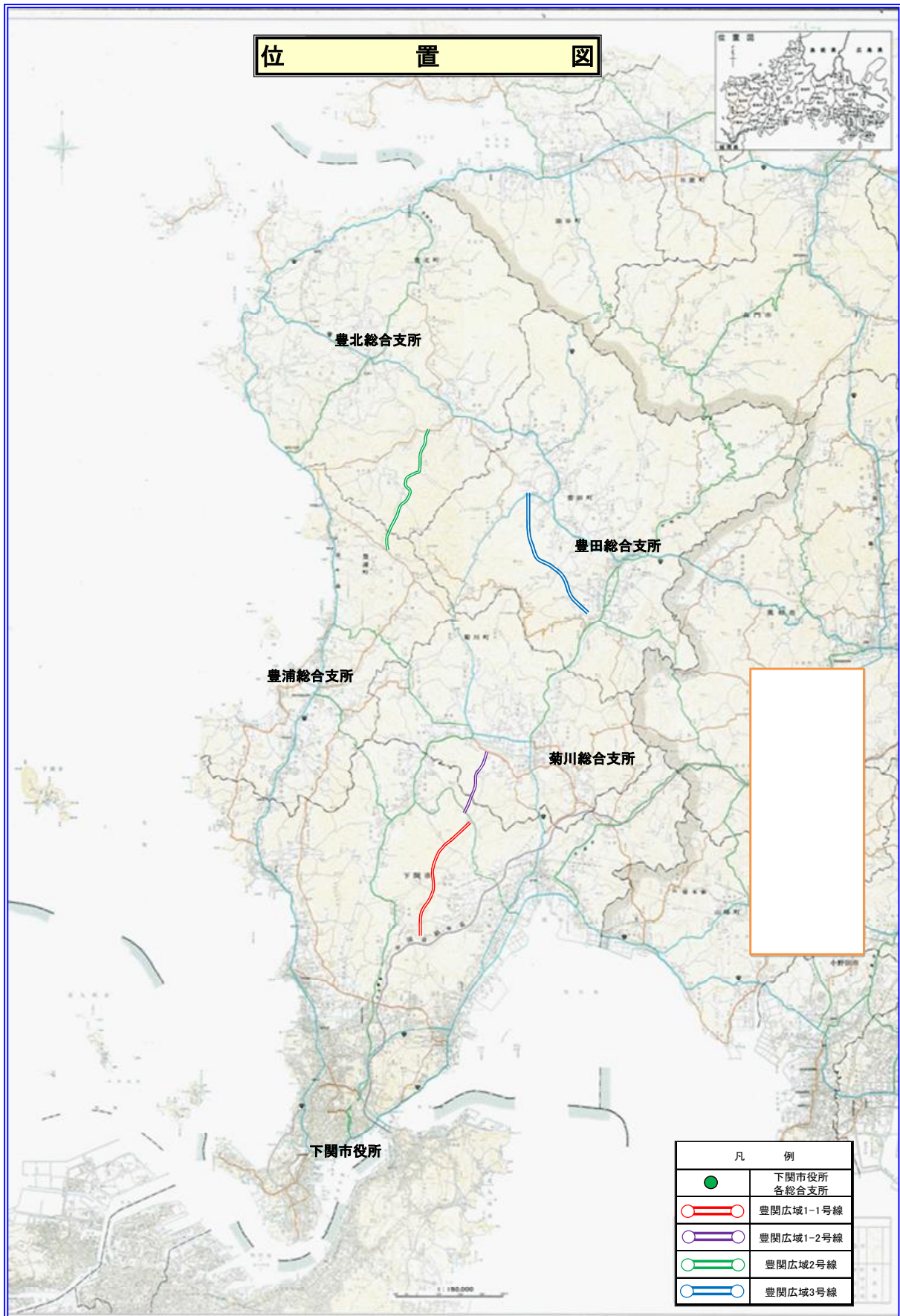
国道・県道・市道・農道・港湾・高速道路・関門国道トンネル・その他

路線名	起点	接続道路	終点	接続道路	指定要件						対象物件	耐災害性	緊急啓開	復旧体制	備考	
					1	2	3	4	協議	5						
椋野・伊倉線	下関市大字椋野字甘吹961番第1	県道	下関市川中豊町一丁目2番23	市道					○				△	△	△	
東駅・金比羅線	下関市羽山町141番5	県道	下関市大坪本町553番1	国道					○				△	△	△	
高尾・幡生線	下関市中央町10番11	市道	下関市幡生宮の下町970番第18	県道					○				△	○	○	
壇之浦・椋野線	下関市みもすそ川町964番59	国道	下関市椋野町三丁目926番5	県道					○				△	○	○	
丸山線	下関市向洋町二丁目10番20	市道	下関市細江町一丁目7番14	国道	○				○			市民病院	○	○	○	県指定緊急輸送道路部分除く
本村・西山線	下関市彦島本村町三丁目385番4	県道	下関市彦島追町六丁目1219番3	県道						○			○	○	○	
迫・福浦線	下関市彦島追町一丁目2844番9	県道	下関市彦島福浦町一丁目1009番6	港湾		○						福浦港	△	○	○	
垢田線	下関市垢田町二丁目747番1	国道	下関市新垢田西町四丁目1番1	市道					○			長州出島	○	○	○	
安岡・内日線	下関市大字蒲生野字宮ノ脇608番1	県道	下関市大字内日上字長五郎976番	県道	○				○			済生会	△	△	△	
楠乃・垢田線	下関市一の宮町二丁目8番25	県道	下関市穉田南町173番9	国道					○				△	△	△	
武久・新垢田西線	下関市武久町	県道	下関市新垢田西町2番2	市道					○			長州出島	○	○	○	
壇之浦・高尾線	下関市阿弥陀寺町11番4	国道	下関市丸山町二丁目1478番18	市道					○				○	○	○	
下関駅・東駅線	下関市竹崎町二丁目12番12	国道	下関市栄町77番10	県道	○				○			市民病院	○	○	○	
新地・巖島線	下関市上条町1番1	市道	下関市新地町37番	国道					○				○	○	○	
大学町・熊野線	下関市大学町二丁目313番2	県道	下関市川中豊町七丁目357番4	市道					○				○	○	○	
西山・熊野線	下関市勝山一の宮町四丁目1番7	県道	下関市熊野町二丁目13番11	市道					○				△	○	○	
伊倉・有富線	下関市伊倉東町5番1	市道	下関市大字有富字前ノ田393番1	県道					○				△	○	○	
彦島追町20号線	下関市彦島追町一丁目2877番10	県道	下関市彦島追町一丁目2824番4	臨港道路		○			○			福浦港	○	○	○	
松屋・工領線	下関市松屋東町一丁目1425番25	国道	下関市松屋本町四丁目727番5	国道					○				○	○	○	県指定緊急輸送道路部分除く
下市庁舎線	下関市豊北町大字滝部字榎844番21	県道	下関市豊北町大字滝部字榎別當3140番1	その他		○						豊北総合支所	△	○	○	
西市本通り山田線	下関市豊田町大字殿敷1914番6	市道	下関市豊田町大字矢田270番9	国道		○						豊田総合支所	△	○	○	
中村長正司線	下関市豊田町大字矢田424番3	国道	下関市豊田町大字殿敷1911番1	市道		○			○				△	△	○	県指定緊急輸送道路部分除く
吉母・御崎線	下関市大字吉母字柏796番4	県道	下関市大字吉母字舟頭332番2	市道						○		下関市吉母管理場	△	△	○	
田部～船場線	下関市菊川町大字田部537番15	県道	下関市菊川町大字下岡枝229番5	市道		○							△	○	○	県指定緊急輸送道路部分除く
荒小田～沖台線	下関市菊川町大字下岡枝217番3	市道	下関市菊川町大字下岡枝162番5	国道					○				○	○	○	
公民館線	下関市豊浦町大字川棚字四反田6874番	県道	下関市豊浦町大字川棚字田部国6878番	その他		○						豊浦総合支所	○	○	○	
本村線	下関市彦島本村町六丁目890番1地先	県道	下関市彦島本村町六丁目853番2地先	県道					○				○	○	○	
臨港道路新港南線	下関市長州出島3-2地先	なし	下関市新垢田西町北町7番地先	市道		○						新港1号岸壁	○	○	○	
臨港道路西山線	下関市彦島追町7丁目3番地先	なし	下関市彦島追町7丁目4番地先	市道		○						西山3・4号岸壁	○	○	○	
臨港道路福浦線	下関市彦島福浦町1丁目8番地先	市道	下関市彦島福浦町1丁目1番地先	市道		○						西山3・4号岸壁	○	○	○	
臨港道路細江線(区間A)	下関市岬之町17番1号地先	港湾	下関市細江新町4番1号地先	港湾	○	○						10・18・19・20・21号岸壁	○	○	○	
臨港道路細江線(区間B)	下関市細江新町4番1号地先	港湾	下関市細江新町3番56号地先	港湾		○						10・18・19・20・21号岸壁	○	○	○	
臨港道路東大和町線	下関市東大和町1丁目1番地先	港湾	下関市東大和町2丁目9番16号地先	港湾		○						10号岸壁	○	○	○	
臨港道路第一突堤線	下関市東大和町1丁目13番5地先	港湾	下関市東大和町1丁目8番地先	港湾		○						10号岸壁	○	○	○	
臨港道路第二突堤線	下関市東大和町2丁目1番地先	港湾	下関市東大和町2丁目18番15号地先	港湾		○						10号岸壁	○	○	○	
臨港道路第二突堤2号線	下関市東大和町2丁目18番15号地先	港湾	下関市東大和町2丁目6番25号地先	港湾		○						10号岸壁	○	○	○	
臨港道路運河沿線	下関市東大和町2丁目9番地先	なし	下関市東大和町2丁目8番地先	市道		○						10号岸壁	○	○	○	
臨港道路あるかぼーとふ頭線	下関市あるかぼーと4号地先	なし	下関市あるかぼーと1番1号地先	国道		○						あるかぼーと岸壁	○	○	○	
臨港道路岬之町線(区間A)	下関市岬之町18番地先	港湾	下関市下関市岬之町17番1号	港湾	○	○						中央消防署	○	○	○	消防本部
臨港道路岬之町線(区間B)	下関市あるかぼーと3番地先	港湾	下関市岬之町17番1号地先	港湾		○						あるかぼーと岸壁	○	○	○	
臨港道路岬之町線(区間C)	下関市あるかぼーと4番地先	なし	下関市あるかぼーと3番地先	港湾		○						あるかぼーと岸壁	○	○	○	
臨港道路三百目線	下関市岬之町20番地先	港湾	下関市岬之町15番地先	港湾		○						あるかぼーと岸壁	○	○	○	
臨港道路長府1号線	下関市長府扇町13番地先	なし	下関市長府扇町13番地先	港湾		○						長府1・2・3号岸壁	○	○	○	
臨港道路長府港線	下関市長府扇町14番地先	市道	下関市長府才川1丁目44番地先	国道		○						長府1・2・3号岸壁	○	○	○	

[9-12] 重要道路の位置図 (市建設部)



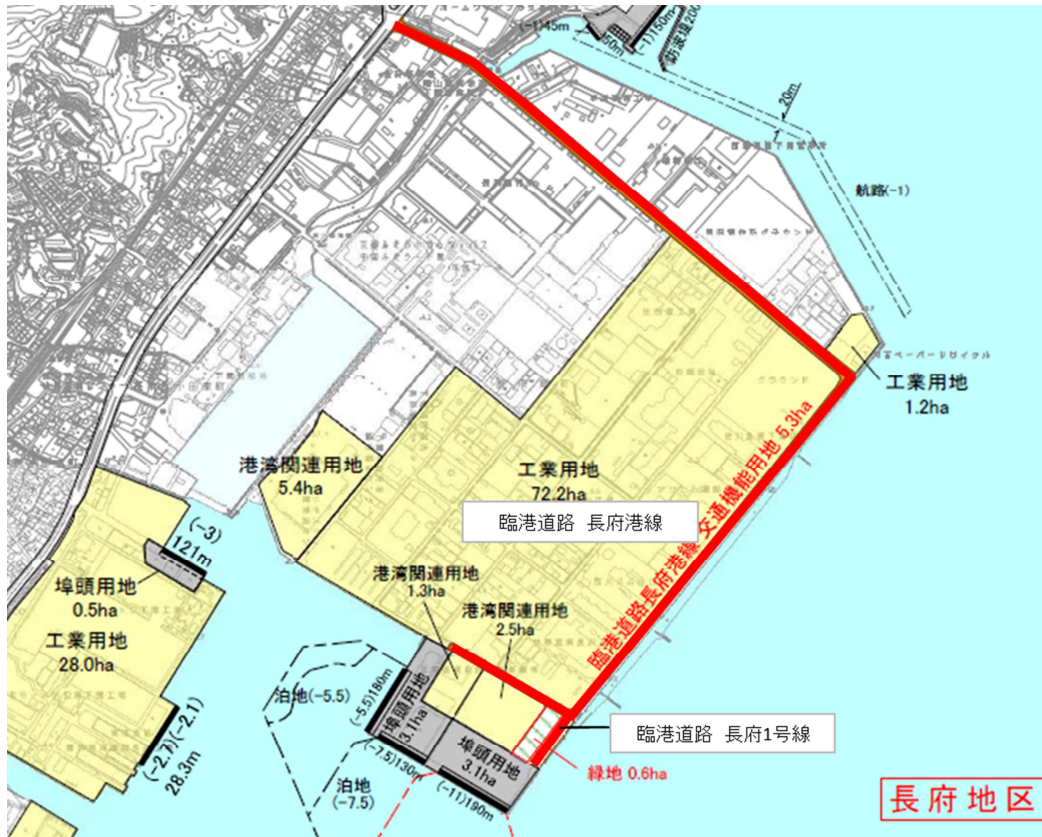




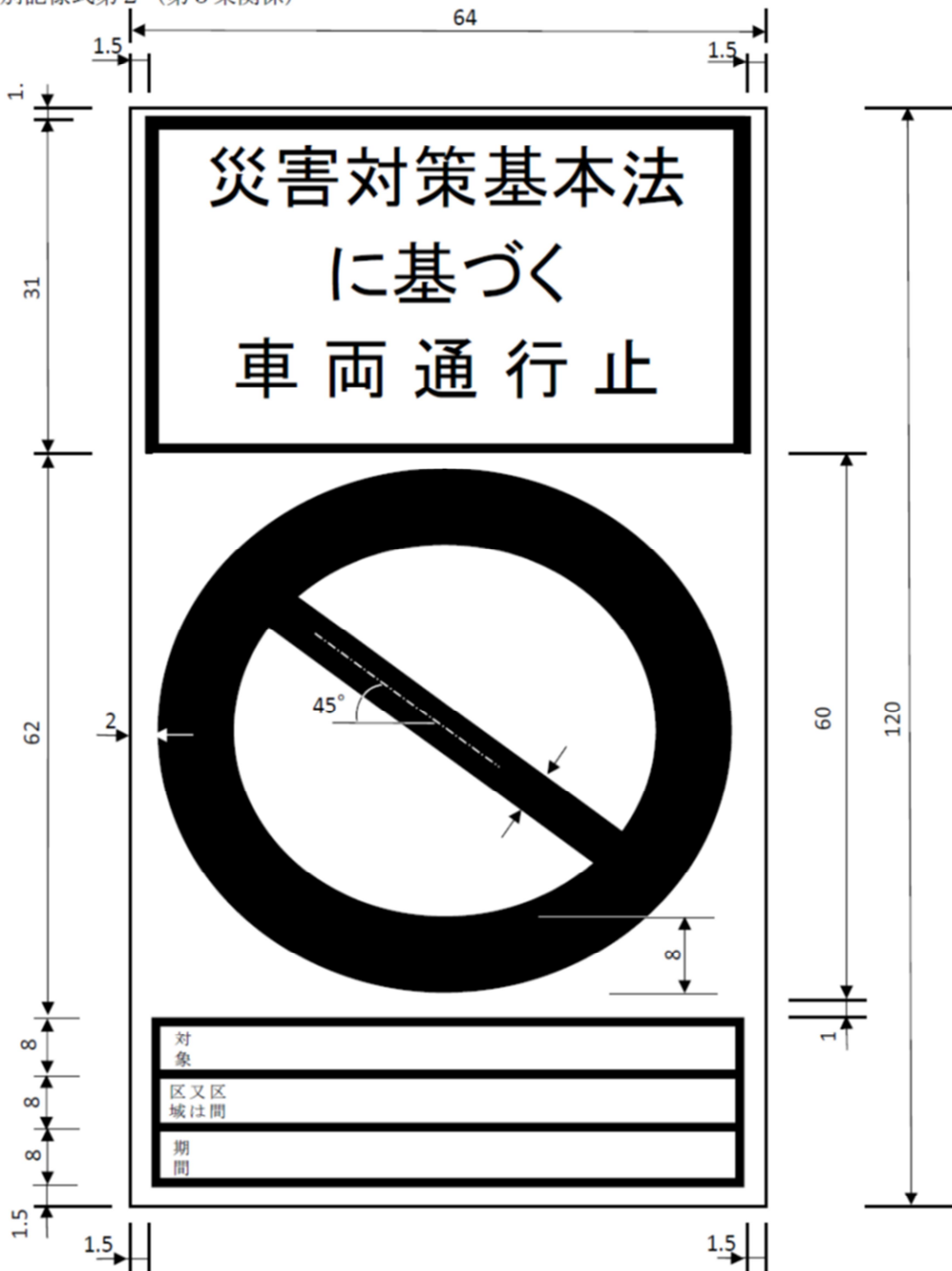
(市港湾局)







[9-13] 災害時における交通の禁止又は制限する標識 (市防災危機管理課)  
別記様式第2 (第5条関係)



- 備考 1 色彩は、文字、縁線及び区分線を青色、斜めの帯及び枠を赤色、地を白色とする。  
 2 縁線及び区分線の太さは、1センチメートルとする。  
 3 図示の長さの単位は、センチメートルとする。  
 4 道路の形状又は交通の状況により特別の必要がある場合にあっては、図示の寸法の2倍まで拡大し、又は図示の寸法の2分の1まで縮小することができる

[9-14] 緊急通行車両に係る標章 (市防災危機管理課)

別記様式第3(第6条関係)



- 備考
- 1 色彩は、記号を黄色、縁及び「緊急」の文字を赤色、「登録(車両)番号」、「有効期限」、「年」、「月」及び「日」の文字を黒色、登録(車両)番号並びに年、月及び日を表示する部分を白色、地を銀色とする。
  - 2 記号の部分に、表面の画像が光の反射角度に応じて変化する措置を施すものとする。
  - 3 図示の長さの単位は、センチメートルとする。

[9-15] 緊急通行車両確認証明書 (市防災危機管理課)

別記様式第4 (第6条関係)

第 号		年 月 日
緊急通行車両確認証明書		
		知 事 (印)
		公安委員会 (印)
番号標に表示されている番号		
車両の用途(緊急輸送を行う車両にあつては、輸送人員又は品名)		
使用者	住 所	( ) 局 番
	氏 名	
通 行 日 時		
通 行 経 路	出 発 地	目 的 地
備 考		

備考 用紙は、日本工業規格A5とする。





# 第 1 0 章

## 防災業務協定等



[10-1] 協定の締結状況一覧表 (市防災危機管理課)

令和5年11月13日現在

番号	協定名称	協定相手方(最新)	締結年月日(最新)	担当部局課所室	締結年月日(当初)
1	消防応援協定	彦島製錬株式会社	S43.5.11	消防局	-
2	消防応援協定	株式会社神戸製鋼所 長府製造所	S44.7.1	消防局	-
3	消防応援協定	コベルコ鋼管株式会社 (現在:丸ステンレス鉄管株式会社)	H8.4.1	消防局	-
4	下水道事業における災害時支援に関するルール	社団法人 日本下水道協会	H8.5.16	上下水道局	-
5	山口県自治体病院開設者協議会災害初動時相互応援協力に関する協定	山口県自治体病院開設者協議会会員	H8.7.17	保健部	-
6	日本水道協会中国四国地方支部相互応援対策要綱	日本水道協会中国四国地方支部の正会員各都市	H8.10.4	上下水道局	-
7	災害時における放送要請に関する協定	株式会社コミュニティエフエム下関	H10.6.23	総合政策部	-
8	災害非常無線通信の協力に関する協定	下関アマチュア無線協議会、下関市役所アマチュア無線クラブ	H11.1.19	防災危機管理課	-
9	災害時における物資の供給に関する協定	日清食品株式会社 下関工場	H11.4.15	産業立地・就業支援課	-
10	消防応援協定	下関三井化学株式会社	H13.6.25	消防局	-
11	災害時における協力に関する協定	全日本冠婚葬祭互助協会、山口県霊柩葬祭組合、市内霊祭業者	H13.8.7	福祉部	-
12	災害時における情報収集等支援活動に関する協定	山口BMW	H14.12.26	防災危機管理課	-
13	緊急時における生活物資確保に関する協定	生活協同組合 コーブやまぐち	H15.1.14	防災危機管理課	-
14	消防相互応援協定	北九州市	H17.4.1	消防局	-
15	船舶火災に関する業務協定	門司海上保安部、仙崎海上保安部	H17.4.1	消防局	S49.4.1
16	北九州市・下関市の非常時における水道水の相互融通に関する協定書	北九州市水道事業管理者	H17.4.20	上下水道局	-
17	中核市災害相互応援協定	中核市各市	H18.1.26	防災危機管理課	-
18	木屋川ダム放流警報設備を利用した災害情報等の伝達提供に関する協定	木屋川ダム管理事務所	H18.3.9	防災危機管理課	-
19	航空燃料の備蓄に関する協定	山口県	H18.4.1	消防局	H14.10.4
20	全国ほたるのまち交流会「災害時の相互応援に関する基本協定書」	全国ほたるのまち交流会参加5市町	R5.6.1	防災危機管理課	38879
21	防災活動への協力に関する協定	イオン株式会社西日本カンパニー	H18.9.8	防災危機管理課	-
22	災害時における救援物資の提供に関する協定書	ダイドードリンコ株式会社	H19.1.19	防災危機管理課	-
23	災害時における救援物資提供に関する協定書	株式会社ヤクルト山陽	R5.6.5	防災危機管理課	39192
24	災害時の相互応援に関する協定	長門市	H20.1.10	防災危機管理課	-
25	大規模災害時における本州四端協議会の相互援助に関する協定	岩手県宮古市、和歌山県串本町、青森県大間町	H21.1.23	防災危機管理課	-
26	石油基地自治体協議会加盟団体災害時相互応援協定	石油基地自治体協議会加盟団体	H23.7.12	防災危機管理課	-
27	山口県及び市町相互間の災害時応援協定書	山口県、県内19市町	H24.1.12	防災危機管理課	-
28	災害時における物資の供給に関する協定書	大興製薬株式会社	H24.1.25	防災危機管理課	-
29	災害時における船舶による緊急輸送等に関する協定書	山口県、山口県水難救済会、山口県旅客船協会、関門地区旅客船協会	H24.2.10	県	-
30	災害時における情報交換に関する協定書	中国地方整備局	H24.2.13	防災危機管理課	-
31	瀬戸内・海のパネットワーク災害時相互応援に関する協定	瀬戸内・海のパネットワーク推進協議会	H24.3.29	港湾局振興課、防災危機管理課	-
32	山口県消防防災ヘリコプター応援協定	山口県、13市6町4事務組合	H24.4.1	消防局	H15.4.21
33	石油コンビナート等特別防災区域に係る消防相互応援協定	岩国地区消防組合、下松市、周南市、宇部・山陽小野田消防組合	H24.4.1	消防局	H17.5.19
34	山口県内広域消防相互応援協定	13市6町4事務組合	H24.4.1	消防局	H17.5.19
35	中国自動車道及び山陽自動車道における消防相互応援協定	美祢市、山陽小野田市、宇部市、宇部・山陽小野田消防組合、山口市、防府市、周南市、下松市、光市、光地区消防組合、岩国市、岩国地区消防組合	H24.4.1	消防局	H17.5.19
36	災害に係る情報発信等に関する協定	LINEヤフー株式会社	H24.9.21	防災危機管理課	-
37	災害時の医療ガス等調達に関する協定	(社法)日本産業・医療ガス協会中国地域本部	H25.2.1	県業務課	-
38	特設公衆電話の設置・利用に関する協定書	西日本電信電話株式会社	H25.7.12	防災危機管理課	-
39	災害に関する対策のための放送要請に関する協定	株式会社ジュピターテレコム(J:COM)	H25.7.25	防災危機管理課	-
40	災害時等の相互応援に関する協定書	菊川市(静岡県)	H25.7.29	防災危機管理課	-

番号	協定名称	協定相手方(最新)	締結年月日(最新)	担当部局課所室	締結年月日(当初)
41	下関市と株式会社丸久との地域活性化包括的連携協定	株式会社丸久	H25.7.30	企画課	—
42	災害時における業務協力に関する協定	関門ロードサービス株式会社	H25.9.18	防災危機管理課	—
43	災害時における行政書士業務の支援活動に関する協定書	山口県行政書士会	H25.10.24	防災危機管理課	—
44	災害時の医薬品等調達に関する協定	(独法)山口県立病院機構 山口県立総合医療センター	H25.11.12	県業務課	—
45	竜馬の絆で結ぶ災害時相互応援に関する協定	高知市、鹿児島市、霧島市、長崎市、下関市、福山市、京都市、品川区	H26.11.15	防災危機管理課	—
46	下関市における大規模な災害時の応援に関する協定書	国土交通省九州地方整備局	H26.11.20	防災危機管理課	—
47	災害時における福祉用具等物資の提供に関する協定	一般社団法人日本福祉用具供給協会	H26.12.18	防災危機管理課	—
48	災害時における応急生活物資供給等に関する協定	一般社団法人山口県LPガス協会下関支部	H27.10.22	防災危機管理課	—
49	下関市とヤマト運輸株式会社との地域活性化に係る包括連携に関する協定書	ヤマト運輸株式会社	H27.12.21	企画課	—
50	災害発生時における応急業務等に関する包括的協定書	国土交通省九州地方整備局、福岡県、佐賀県、長崎県、熊本県、大分県、宮崎県、鹿児島県、福岡市、北九州市、佐世保市、(一社)日本埋立浚渫協会九州支部、九州港湾空港建設協会連合会、山口県港湾建設協会、(一社)日本海上起重技術協会九州支部、全国浚渫業協会西日本支部、(一社)日本潜水協会福岡支部、(一社)海洋調査協会、(一社)港湾技術コンサルタンツ協会	H28.1.5	港湾局経営課	—
51	災害時における量の提供に関する協定書	5日で5,000枚の約束。プロジェクト実行委員会	H28.1.29	防災危機管理課	—
52	災害時における救援物資提供に関する協定書	株式会社サンリブ	H28.7.11	防災危機管理課	—
53	災害発生時における福祉避難所の設置運営に関する協定	(社法)豊北福祉会、(社法)恩賜財団済生会支部山口県済生会、(社法)菊水会、(社法)季朋会、(社法)くすの園、(社法)慈恵会、(社法)松涛会、(社法)豊浦福祉会、(社法)響会、(社法)朋愛会	H29.1.19	防災危機管理課 福祉部	—
54	全国青年市長会災害相互応援に関する要綱	全国青年市長会	H29.5.18	秘書課	—
55	全国公設地方卸売市場協議会災害時相互応援に関する協定書	全国公設地方卸売市場協議会	H29.9.1	市場流通課	—
56	災害時における支援協力に関する協定書	山口県土地家屋調査士会	H29.11.20	防災危機管理課	—
57	災害時におけるドローンを使用した支援活動に関する協定書	一般社団法人山口県産業ドローン協会	H29.12.21	防災危機管理課	—
58	災害発生時における福祉避難所の設置運営に関する協定	(社法)暁会、(社法)下関市民生事業助成会、(社法)松美会、(社法)禊田福祉会、(社法)豊寿会、(社法)やまばと会員光園	H30.2.8	防災危機管理課 福祉部	—
59	下関市と日本郵便株式会社下関市内郵便局との包括的連携に関する協定書	日本郵便株式会社	H30.3.27	企画課、防災危機管理課、長寿支援課、廃棄物対策課、道路河川管理課	—
60	災害時における物資供給に関する協定書	株式会社ナフコ	H30.4.3	防災危機管理課	—
61	下関市とあいおいニッセイ同和損害保険株式会社と株式会社保険クリエイトとの地方創生に関する連携協定	あいおいニッセイ同和損害保険株式会社、株式会社保険クリエイト	H30.6.1	企画課	—
62	下関市と東京海上日動火災保険株式会社との地方創生の推進に係る包括連携に関する連携協定書	東京海上日動火災保険株式会社	H30.8.21	企画課	—
63	下関市と株式会社下関大丸との包括的連携に関する協定書	株式会社下関大丸	H30.9.7	企画課	—
64	災害時における避難所等に使用する施設の提供に関する協定書	関光汽船株式会社、下関グランドホテル株式会社	H30.12.19	防災危機管理課	—
65	災害支援物資の調達に関する協定書	株式会社グッデイ	R1.7.31	防災危機管理課	—
66	災害支援物資の調達に関する協定書	株式会社ジュンテンドー	R1.7.31	防災危機管理課	—
67	下関市とよい仕事おこしフェア実行委員会との包括的連携に関する協定書	よい仕事おこしフェア実行委員会	R1.8.2	企画課	—
68	下関市と株式会社スノーピークとの地方創生に係る包括連携に関する協定書	株式会社スノーピーク	R1.9.24	企画課	—
69	下関市とコカ・コーラボトラーズジャパン株式会社との包括連携に関する協定書	コカ・コーラボトラーズジャパン株式会社	R1.12.20	企画課	—
70	下関市と損害保険ジャパン株式会社との包括的連携に関する連携協定書	損害保険ジャパン株式会社	R2.10.19	企画課	—

番号	協定名称	協定相手方(最新)	締結年月日 (最新)	担当部局課所室	締結年月日 (当初)
71	下関市と三井住友海上火災保険株式会社との包括的連携に関する連携協定書	三井住友海上火災保険株式会社	R2.11.9	企画課	—
72	大規模災害時におけるし尿等の収集運搬に関する協定	下関市清掃同業者組合 豊浦地区一般廃棄物協会 下関市浄化槽清掃同業者組合	R2.11.17	クリーン推進課	—
73	災害時避難施設に係る情報の提供に関する協定	株式会社バカン	R3.5.19	防災危機管理課	—
74	災害時における無人航空機を活用した支援活動に関する協定書	特定非営利活動法人NABUC	R3.7.6	防災危機管理課	—
75	災害時における消防水の供給支援に関する協定書	新下関生コンクリート協同組合	R3.7.29	消防局	—
76	水害時における損害調査結果の提供及び利用に関する協定書	三井住友海上火災保険株式会社	R3.12.16	防災危機管理課	—
77	災害支援物資の調達に関する協定書	株式会社ガイアート中国支店	R3.12.20	防災危機管理課	—
78	災害支援物資の調達に関する協定書	株式会社イズミ	R4.2.17	防災危機管理課	—
79	災害支援物資の調達に関する協定書	株式会社ゆめマート北九州	R4.2.17	防災危機管理課	—
80	災害時における物資の供給に関する協定書	コーエー株式会社	R4.3.10	防災危機管理課	—
81	LPGガスに係る漏れ及び爆発事故等の防止対策に関する協定書	山口県LPGガス協会下関支部	R4.4.11	消防局	—
82	災害時における電動車両等の支援に関する協定書	下関三菱自動車販売株式会社 三菱自動車工業株式会社	R4.10.14	防災危機管理課	—
83	災害時におけるドローンを使用した支援活動に関する協定書	株式会社イシン	R4.11.9	防災危機管理課	—
84	下関市と山口ダイハツ販売株式会社との包括連携に関する協定書	山口ダイハツ販売株式会社	R4.12.23	企画課	—
85	災害時における無人航空機を活用した支援活動に関する協定書	N I N E W A L L S	R5.4.1	防災危機管理課	—
86	下関市と山口県飲食業生活衛生同業組合下関支部との包括連携に関する協定書	山口県飲食業生活衛生同業組合下関支部	R5.5.8	企画課	—
87	災害時におけるドローンを使用した支援活動に関する協定書	株式会社Nドットコム	R5.7.27	防災危機管理課	—
88	下関市と株式会社イズミ及び株式会社ゆめマート北九州との包括連携に関する協定	株式会社イズミ 株式会社ゆめマート北九州	R5.10.11	企画課	—
89	災害時における無人航空機を活用した支援活動に関する協定書	株式会社A-commerce	R5.10.13	防災危機管理課	—
90	災害時における無人航空機を活用した支援活動に関する協定書	エックス・ワン株式会社	R5.11.13	防災危機管理課	—

[10-2] 市内の広域応援拠点予定場所（自衛隊は除く）

	区分	設置担当班	施設名	設置場所	その他
陸上応援拠点	(県の拠点) 消防・救急関係 救援物資		下関市北運動公園	大字富任	
海上応援拠点	(県の拠点) 消防・救急関係 救援物資		下関漁港岸壁	伊崎町1丁目	耐震岸壁
空輸応援拠点	消防・救急関係 医療関係者	観光・スポーツ文化 部スポーツ振興 班	下関市営下関陸上競 技場	向洋町1-10-1 Tel.083-231-2724	
	(県の拠点) 消防・救急関係 救援物資		下関市北運動公園	大字富任	

[10-3] 下関市緊急消防援助隊受援計画 (市消防局)

第1章 総則

(目的)

第1 この計画は、緊急消防援助隊の応援等の要請等に関する要綱(平成27年消防広第74号。以下「要請要綱」という。)第36条の規定に基づき、下関市(以下、「本市」という。)において、緊急消防援助隊の応援を受ける場合の受援体制について必要な事項を定め、緊急消防援助隊が円滑に活動できる体制の確保を図ることを目的とする。

(用語の定義)

第2 代表消防機関は、下関市消防局とする。

2 代表消防機関代行は、周南市消防本部とする。

3 前項までに定めるもののほか、用語については別表第1のとおりとする。

第2章 応援等の要請

(本県への出動部隊)

第3 本市をはじめ、山口県内で大規模災害等が発生した場合、緊急消防援助隊の応援部隊は、次のとおり規定されている。

【指揮支援隊】

指揮支援隊の所属する消防本部(8消防本部)
広島市消防局(指揮支援部隊長)、福岡市消防局(指揮支援部隊長代行) 北九州市消防局、大阪市消防局、神戸市消防局、東京消防庁、岡山市消防局、熊本市消防局

【陸上部隊】

第一次出動県隊(4県)
島根県、岡山県、広島県、福岡県
出動準備県隊(近畿1県、中国1県、四国全県、九州6県)
兵庫県、鳥取県、徳島県、香川県、愛媛県、高知県、佐賀県、長崎県、熊本県、大分県、宮崎県、鹿児島県

【航空部隊】

第一次出動航空部隊 (上段:情報収集航空部隊、下段:救助・救急・輸送航空部隊等)
愛媛県、高知県 ★島根県、岡山県、岡山市、広島県、☆広島市、北九州市、福岡市、大分県
出動準備航空部隊
東京都、★京都市、大阪市、兵庫県、神戸市、鳥取県、徳島県、香川県、長崎県、熊本県、宮崎県、鹿児島県

★:情報収集航空小隊の代替出動隊

☆:指揮支援部隊長輸送航空小隊

(応援等要請の手続き)

第4 緊急消防援助隊の応援要請及び当該要請に係る連絡は、別紙第1のとおり行うものとする。

2 下関市長(以下、「市長」という。)は、大規模災害又は特殊災害が発生し、災害の状況並びに本市の消防力及び県内の消防力を考慮して、大規模な消防の応援等が必要であると判断した場合は、山口県知事(以下「知事」という。)に対して、当該応援が必要である旨を直ちに電話により連絡するものとし、以下に掲げる事項が明らかになり次第電話により連絡するものとする。詳細な災害の状況及び応援等に必要な隊の種別・規模等に関する書面による連絡は、これらを把握した段階でFAXにより速やかに行うものとする(要請要綱別記様式1-2)。

(1) 災害の概要

(2) 出動が必要な区域や活動内容

(3) その他緊急消防援助隊の活動のために必要な事項

3 市長は、前項に規定する連絡を行った場合において、特に必要があると認めるときは、その旨及び災害の状況を消防庁長官(以下「長官」という。)に直ちに電話により連絡するものとする。

4 市長は、知事に対して第2項の連絡ができない場合には、その旨を長官に直ちに電話により連絡するものとし、第2項各号に掲げる事項が明らかになり次第電話により連絡するものとする。詳細な災害の状況及び応援等に必要な隊の種別・規模等に関する書面による連絡は、これらを把握した段階でFAXにより速やかに行うものとする(要請要綱別記様式1-2)。

5 知事は大規模災害又は特殊災害が発生し、災害の状況及び山口県内の消防力を考慮して、緊急消防援助隊の応援等が必要な非常事態であると判断した場合は、長官に対して緊急消防援助隊の応援等の要請を電話により直に行うものとし、第2項各号に掲げる事項が明らかになり次第電話により報告するものとする。詳細な災害の状況及び応援等に必要な隊の種別・規模等に関する書面による報告は、これらを把握した段階でFAXにより速やかに行うものとする(要請要綱別記様式1-1)。

6 知事は、災害による死者数その他の詳細な災害の状況が迅速に判断できない場合であっても、甚大な被害に拡大することが見込まれ、緊急消防援助隊の応援等が必要な非常事態であると判断したときは、長官に対して緊急消防援助隊の応援等の要請を行うものとする。

7 知事は市長から連絡がない場合であっても、代表消防本部代行と協議し、緊急消防援助隊の出動が必要と判断した場合は、長官に対して応援等の要請を行うものとする。

8 知事は市長から、定期的に災害の状況やその他緊急消防援助隊の活動のために必要な事項について情報収集を行い、長官に対して報告する。特に、被災地及びその周辺地域に原子力施設、石油コンビナートその他緊急消防援助隊の活動に重大な支障を生ずるおそれのある施設が存在するときは、当該施設における災害の状況及び緊急消防援助隊の活動上必要な事項について情報収集を行い、長官に対して報告する。

9 知事は、緊急消防援助隊の応援要請を行った場合は、その旨を代表消防機関代行の長及び市長に対して通知するものとする。

(緊急消防援助隊の応援決定通知等)

第5 知事は、長官から要請要綱別記様式3-2により応援決定通知を受けた場合は、その旨を代表消防機関代行の長及び市長に対して通知するものとする。

なお、被災地が複数に及び、出動の求め又は指示を行う段階では応援先市町を指定することが困難なため、長官が応援先都道府県を指定している場合、知事は長官と応援先市町を調整するものとする。

(迅速出動等適用時の対応)

第6 消防局は、要請要綱第5条に規定する出動準備を行う災害又は要請要綱第26条に規定する迅速



出動が適用となる災害が市内で発生した場合は、直ちに被害状況の収集、緊急消防援助隊の応援が必要な地域等の確認を行い、山口県に対して報告するものとする。

- 2 山口県は、要請要綱第5条に規定する出動準備を行う災害又は要請要綱第26条に規定する迅速出動が適用となる災害が山口県内で発生した場合は、早期に山口県内の被害状況、緊急消防援助隊の応援が必要な地域等について取りまとめ、消防庁に対して報告するものとする。
- 3 山口県は、被害状況等により、緊急消防援助隊の応援が必要ではないと判断した場合は、速やかに消防庁に対して報告するものとする。

#### (連絡体制)

第7 応援要請時の連絡体制は、次に掲げるとおりとする。

- (1) 応援要請時における関係機関の連絡先は、別表第2のとおりとする。
- (2) 連絡方法は、原則として有線電話又は有線FAX（これと併せて電子メールによっても可能とする。）によるものとする。ただし、有線断絶時には、防災行政無線、主運用波、電子メール等を活用するものとし、電子メールを使用したときは携帯電話等で連絡するものとする。

### 第3章 受援体制

#### (指揮本部の設置)

第8 消防局長は、本市への緊急消防援助隊の応援等が決定した場合は、本市での緊急消防援助隊の迅速かつ的確な活動等に資するため、消防局内に消防応援活動指揮本部（以下、「指揮本部」という。）を設置するものとする。

- 2 指揮本部は、下関市災害対策本部（以下「災対本部」という。）及び山口県消防応援活動調整本部（以下「山口県調整本部」という。）と緊密に連携を図るものとし、両本部に消防局職員を派遣するものとする。

#### (指揮本部の組織)

第9 指揮本部の本部長（以下「指揮本部長」という。）は、消防局長又はその委任を受けた消防局次長をもって充てるものとする。

- 2 指揮本部の副本部長は、警防課長及び本市に出動した指揮支援隊長をもって充てるものとする。
- 3 指揮本部の本部員は、消防局職員をもって充てる。

#### (指揮本部の任務等)

第10 指揮本部は、下関市消防応援活動指揮本部と呼称するものとする。

- 2 消防局長は、指揮本部を設置した場合は、設置日時、設置場所、本部員等について知事に対し、連絡するものとする。
- 3 指揮本部は、山口県、災対本部及び緊急消防援助隊指揮支援本部（以下「指揮支援本部」という。）と連携し、消防の指揮に関するもののほか、次に掲げる事務を行うものとする。
  - (1) 被害情報の収集に関すること。
  - (2) 被害状況並びに消防局及び消防団の活動記録に関すること。
  - (3) 緊急消防援助隊の受援体制の確立及び受援活動の実施に関すること。
  - (4) その他必要な事項に関すること。
- 4 消防局は、別表第3に定める資機材等を整備しておくものとする。
- 5 指揮本部は、別紙第2を活用し、運用するものとする。
- 6 指揮本部長は、被害状況、活動状況その他必要な事項について、適宜、山口県（調整本部）に対して連絡するものとする。

## 第4章 指揮体制及び通信運用体制

### (指揮体制等)

- 第11 指揮本部長は、指揮本部の事務を総括するものとする。
- 2 指揮支援隊長は、指揮本部の本部員として、本市で活動する緊急消防援助隊の活動を管理するものとする。
  - 3 指揮者は、指揮支援本部長の補佐を受け、本市で活動する各都道府県大隊の活動を指揮するものとする。
  - 4 緊急消防援助隊の連絡体制は、要請要綱別記様式7のとおりとする。

### (通信運用体制)

- 第12 緊急消防援助隊が出動した場合、山口県内他市町で緊急消防援助隊の活動が予測され、また本市のみが被災した場合、山口県内各消防本部の応援が予測されるため、山口県緊急消防援助隊受援計画を準用する。
- 2 山口県内の無線通信運用体制は、別表第4のとおりとする。

## 第5章 消防応援活動の調整等

### (進出拠点)

- 第13 指揮本部は、緊急消防援助隊の進出拠点について消防庁及び山口県調整本部と協議するものとし、陸上部隊の進出拠点及び航空部隊の進出拠点は、別表第5のとおりとする。
- 2 山口県調整本部は、消防庁において決定された進出拠点について消防局に対して連絡するものとする。
  - 3 消防局は、進出拠点に連絡員等を派遣するものとする。
  - 4 連絡員等は、到着した都道府県大隊・都道府県統合機動部隊、都道府県エネルギー・産業基盤災害即応部隊（以下、「応援都道府県大隊等」という。）の隊名及び規模について確認し、指揮本部に対して報告するとともに、応援都道府県大隊長等に対して活動先、任務等の情報提供を行うものとする。
  - 5 指揮本部は、応援都道府県大隊等の到着報告を受けた場合、速やかに山口県調整本部及び災対本部に報告するものとする。

### (任務付与)

- 第14 指揮者は、次に掲げる事項について到着した応援都道府県大隊長等に対して情報提供を行うとともに、任務付与するものとする。
- (1) 被害状況
  - (2) 活動方針
  - (3) 活動地域及び任務
  - (4) 安全管理に関する体制
  - (5) 使用無線系統
  - (6) 地理及び水利の状況
  - (7) 燃料補給場所
  - (8) その他活動上必要な事項

### (資機材の貸出し及び地区の配布)

- 第15 指揮者は、応援都道府県大隊長等に対して無線機、スピンドルドライバー及びその他活動上

必要な資機材を可能な範囲で貸し出すものとする。

- 2 本市のスピンドライバーの形状は、別表第6のとおりとする。
- 3 指揮者は、応援都道府県大隊長等に対して、広域地図及び住宅地図等を配布するものとする。

(ヘリコプター離着陸場所)

第16 ヘリコプター離着陸場所は、別表第7のとおりとする。

(災害拠点病院等)

第17 災害拠点病院等は、別表第8のとおりとする。

(宿営場所)

第18 指揮本部は、災害の状況、緊急消防援助隊の規模等を考慮し、別表第9のうちから宿営場所を選定し、消防庁及び山口県調整本部と協議するものとする。協議に当たっては、状況に応じ、近隣市町に設置することも考慮するものとする。

- 2 山口県調整本部は、消防庁において決定された宿営場所について、指揮本部に対して連絡するものとする。
- 3 指揮本部は、宿営場所の施設管理者と調整するとともに、緊急消防援助隊の受け入れのための人員を必要に応じて派遣するものとする。

(燃料補給場所)

第19 山口県調整本部は、燃料の補給場所について、指揮支援部隊長又は指揮支援隊長を通じて、応援都道府県大隊長等へ連絡するものとする。

陸上隊及び航空小隊の燃料補給場所は、別表第10のとおりとする。

(燃料調達要請)

第20 指揮本部長は、燃料の調達が必要と判断した場合は、市災対本部及び山口県調整本部と協議し、災害時における燃料等の供給に関する協定等に基づき要請するものとする。

- 2 災害時における燃料等の供給に関する協定を締結している団体は、下関市地域防災計画資料編及び山口県では別表第11のとおりとする。

(重機派遣要請)

第21 指揮本部長は、重機保有団体の協力が必要と判断した場合は、市災対本部及び山口県調整本部と協議し、災害時における重機派遣に関する協定等に基づき要請するものとする。

- 2 災害時における重機派遣に関する協定を締結している団体は、山口県では別表第11のとおりとする。

(物資等調達要請)

第22 指揮本部長は、食糧及び医療品等の調達が必要と判断した場合は、市災対本部及び山口県調整本部と協議し、災害時における物資調達に関する協定等に基づき要請するものとする。

- 2 災害時における物資調達に関する協定を締結している団体は、下関市地域防災計画資料編及び山口県では別表第11のとおりとする。

(部隊移動)

第23 緊急消防援助隊の部隊移動に関する手続きは、別紙第3、4のとおり行うものとする。

(長官の求め又は指示による部隊移動)

- 第24 知事は、長官から要請要綱別記様式6-1により意見を求められた場合は、市長に対して意見を求めるものとする。
- 2 市長は、前項の規定に基づく意見を求められた場合は、知事に対して要請要綱別記様式6-2により回答するものとする。
  - 3 知事は、市長の意見を付して、長官に対して要請要綱別記様式6-2により回答するものとする。
  - 4 知事は、長官から要請要綱別記様式6-4により連絡を受けた場合は、市長 に対して連絡するものとする。

(知事による部隊移動)

- 第25 知事は、部隊の移動先、規模及び必要性を明示して、山口県調整本部に対して部隊移動に関する意見を求めるものとする。
- 2 指揮本部は、前項の規定に基づく意見を求められた場合は、市長の意見を把握するよう努めるとともに、山口県内の消防の応援等の状況を総合的に勘案して、知事に対して部隊移動に関する意見を回答するものとする。
  - 3 知事は、山口県調整本部の意見を踏まえ、指揮支援部隊長を経由して都道府県大隊長又はエネルギー産業基盤災害即応部隊長に対し、要請要綱別記様式6-5により指示を行うものとする。
  - 4 知事は、部隊移動の指示を行った場合は、長官に対して速やかに要請要綱別記様式6-6により通知するものとする。
  - 5 山口県調整本部は、部隊移動の指示内容について、適切に記録しておくものとする。

## 第6章 活動終了

(活動終了)

- 第26 市長は、指揮支援本部長からの活動報告、現地合同調整所における調整結果等を統合的に勘案し、緊急消防援助隊の活動終了を判断するものとし、知事へ直ちに電話によりその旨を連絡するものとする。
- 2 前項の連絡を受けた知事は、政府現地対策本部等と調整の上、緊急消防援助隊の引揚げを決定する。この場合において、長官、市長及び指揮支援部隊長に対して直ちに電話によりその旨を通知するものとし、書面による通知をFAXにより速やかに行うものとする。(要請要綱別記様式4-1)
  - 3 知事は、緊急消防援助隊の活動終了に伴い山口県調整本部を廃止した場合は、その旨を長官に対して報告するものとする。

## 第7章 その他

(情報提供)

- 第27 指揮本部、指揮支援本部及び山口県調整本部は、緊急消防援助隊動態情報システム及び支援情報共有ツールを活用し、緊急消防援助隊等との情報共有に努めるものとする。特に、緊急消防援助隊動態情報システムを活用し、被害状況や活動状況を撮影した画像等の共有に努めるものとする。

(地理情報)

- 第28 消防局は、緊急消防援助隊の活動が円滑に行われるように、次に掲げる事項を記した市町別の地図を作成しておくものとする。
- (1) 各部隊の進出拠点
  - (2) ヘリコプター離着陸場

- (3) 燃料補給可能場所
- (4) 河川、プール、防火水槽等の水利状況
- (5) 物資補給可能場所
- (6) 宿営場所
- (7) 広域避難場所
- (8) 救急医療機関

(災害時の体制整備)

第29 市及び消防局は、関係機関と連携し、災害時における重機派遣に関する協力体制、燃料等の供給体制及び物資等の調達体制を構築し、災害時の体制整備に努めるものとする。

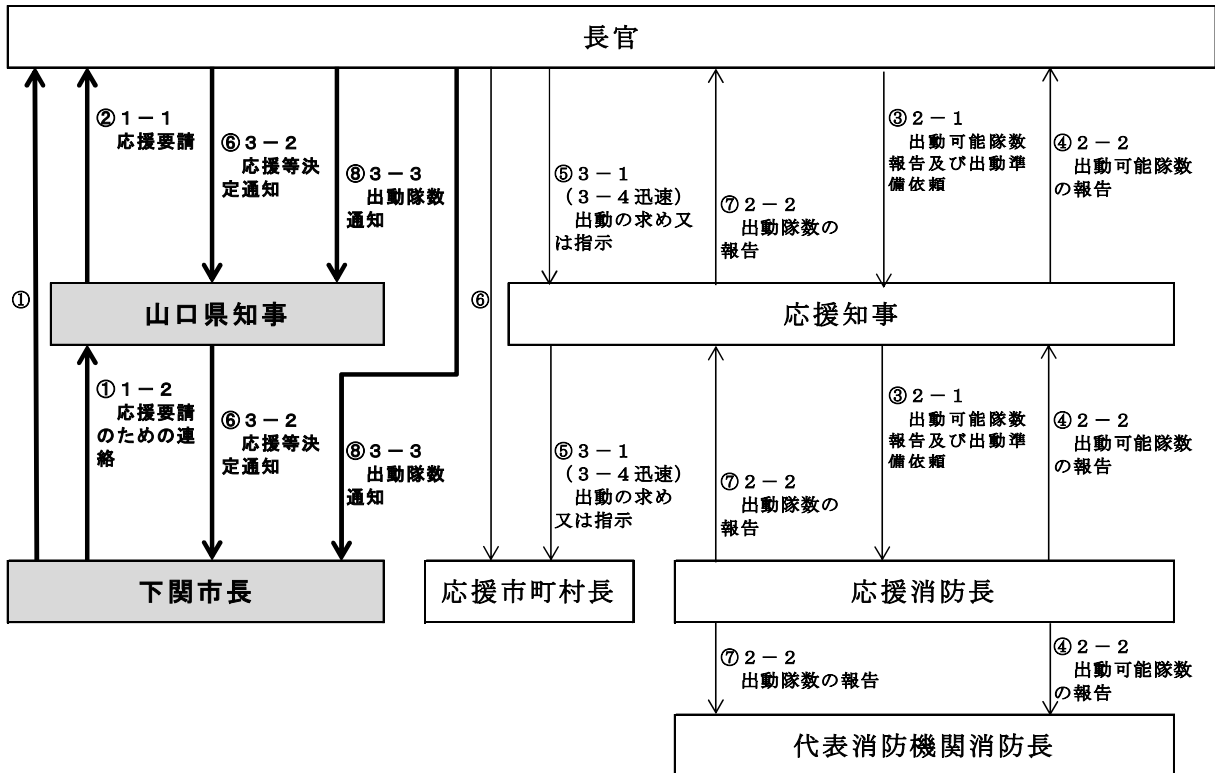
(受援計画の策定報告)

第30 消防局は、当該計画を策定又は変更した場合は、知事に対して報告するものとする。

附 則

この計画は、平成30年8月1日から施行する。

緊急消防援助隊応援要請系統図



1 応援要請のための市町村長等の連絡

① 要請要綱別記様式1-2 市町村長(受援) → 知事(受援)・長官

2 応援要請(法第44条第1項)

② 要請要綱別記様式1-1 知事(受援) → 長官

3 出動可能隊数報告及び出動準備依頼

③ 要請要綱別記様式2-1 消防庁(広域応援室長) → 知事・消防長(応援)

4 出動可能隊数の報告

④ 要請要綱別記様式2-2  
消防長(応援) → 都道府県・代表消防機関(応援) → 消防庁(広域応援室長)

5 出動の求め又は指示(法第44条第1項~第6項)

⑤ 要請要綱別記様式3-1(3-4迅速) 長官 → 知事(応援)・市町村長(応援)

6 応援等決定通知

⑥ 要請要綱別記様式3-2 長官 → 知事(受援) → 市町村長(受援)

7 出動隊数の報告

⑦ 要請要綱別記様式2-2  
消防長(応援) → 都道府県・代表消防機関(応援) → 消防庁(広域応援室長)

8 出動隊数通知

⑧ 要請要綱別記様式3-3 長官 → 知事(受援)  
長官 → 市町村長(受援)

別紙第2

I 事前準備		チェック欄
1	指揮本部に使用する部屋又は場所と、災害対策本部と連携できる体制を確保したか？	<input type="checkbox"/>
2	指揮本部の運営に必要な資機材は揃っているか？ 電 話 _____ 本 消防無線 テレビ _____ 台 統制波 1 _____ 基 パソコン _____ 台 統制波 2 _____ 基 ホワイトボード _____ 脚 統制波 3 _____ 基 衛星携帯電話 _____ 基 主運用波 _____ 基	<input type="checkbox"/>
3	指揮本部の運営に必要な物品（地図、事務用品等）は揃っているか？	<input type="checkbox"/>
4	受援計画を作成しているか？	<input type="checkbox"/>
5	受援計画、連絡先リスト、様式等は揃っているか？	<input type="checkbox"/>
II 緊急消防援助隊等の応援要請の検討		チェック欄
1	山口県及び代表消防本部代行との連絡体制について実際に確認したか？	<input type="checkbox"/>
2	市内の被害状況を確認したか？	<input type="checkbox"/>
3	消防の応援（県内応援隊・緊急消防援助隊）の必要を確認したか？	<input type="checkbox"/>
4	県内応援隊の応援要請を行ったか？	<input type="checkbox"/>
5	被害状況に対して、県内の消防力に対処可能か判断したか？	<input type="checkbox"/>
6	山口県に対し、自衛隊の災害派遣要請の要求を行ったか？ 要求時刻 _____ 年 _____ 月 ( ) _____ 時 _____ 分 派遣場所 _____ 派遣規模 _____ 活動内容 _____	<input type="checkbox"/>
7	緊急消防援助隊の応援について、必要な隊の種別及び規模を確認したか？	<input type="checkbox"/>
8	緊急消防援助隊の応援要請について、要請する隊の種別及び規模を検討しているか？	<input type="checkbox"/>
9	緊急消防援助隊の応援要請について、市長又はその委任を受けた者の意思を確認したか？	<input type="checkbox"/>
10	緊急消防援助隊の応援要請について、山口県及び代表消防本部代行に連絡したか？	<input type="checkbox"/>

Ⅲ 指揮本部の設置		チェック欄
1	緊急消防援助隊の要請時刻を確認したか？ 要請時刻 年 月 ( ) 時 分	<input type="checkbox"/>
2	指揮本部の設置時刻を確認したか？ 設置時刻 年 月 ( ) 時 分	<input type="checkbox"/>
3	指揮本部の設置に係る職員（本部員）の召集を行ったか？	<input type="checkbox"/>
4	市災害対策本部に対し、指揮本部設置の連絡をしたか？	<input type="checkbox"/>
5	山口県及び代表消防本部代行に対し、緊急消防援助隊の要請及び指揮本部の設置について連絡したか？ 連絡時刻 時 分	<input type="checkbox"/>
6	市災害対策本部との連絡要員を指定し、被害状況等の把握を行っているか？	<input type="checkbox"/>
7	指揮本部の本部員を確認したか？ 本部長 職 氏名 入室時刻 時 分	<input type="checkbox"/>
	副本部長 職 氏名 入室時刻 時 分	<input type="checkbox"/>
	副本部長 職 氏名 入室時刻 時 分	<input type="checkbox"/>
	局内の職員 職 氏名 入室時刻 時 分	<input type="checkbox"/>
	職 氏名 入室時刻 時 分	<input type="checkbox"/>
	職 氏名 入室時刻 時 分	<input type="checkbox"/>
	職 氏名 入室時刻 時 分	<input type="checkbox"/>
	職 氏名 入室時刻 時 分	<input type="checkbox"/>
8	県災害対応本部の設置状況を確認をしたか？ 本部名 設置時刻 時 分	<input type="checkbox"/>
9	山口県とのホットラインを確保したか（電話番号を伝達したか？）？	<input type="checkbox"/>
10	山口県に対し、緊急消防援助隊連絡体制（運用要綱別記様式5）について連絡したか？	<input type="checkbox"/>
11	関係機関の指揮者を確認したか？ 自衛隊 所属 氏名 職	<input type="checkbox"/>
	警察 所属 氏名 職	<input type="checkbox"/>
	海上保安庁 所属 氏名 職	<input type="checkbox"/>
	DMAT 所属 氏名 職	<input type="checkbox"/>

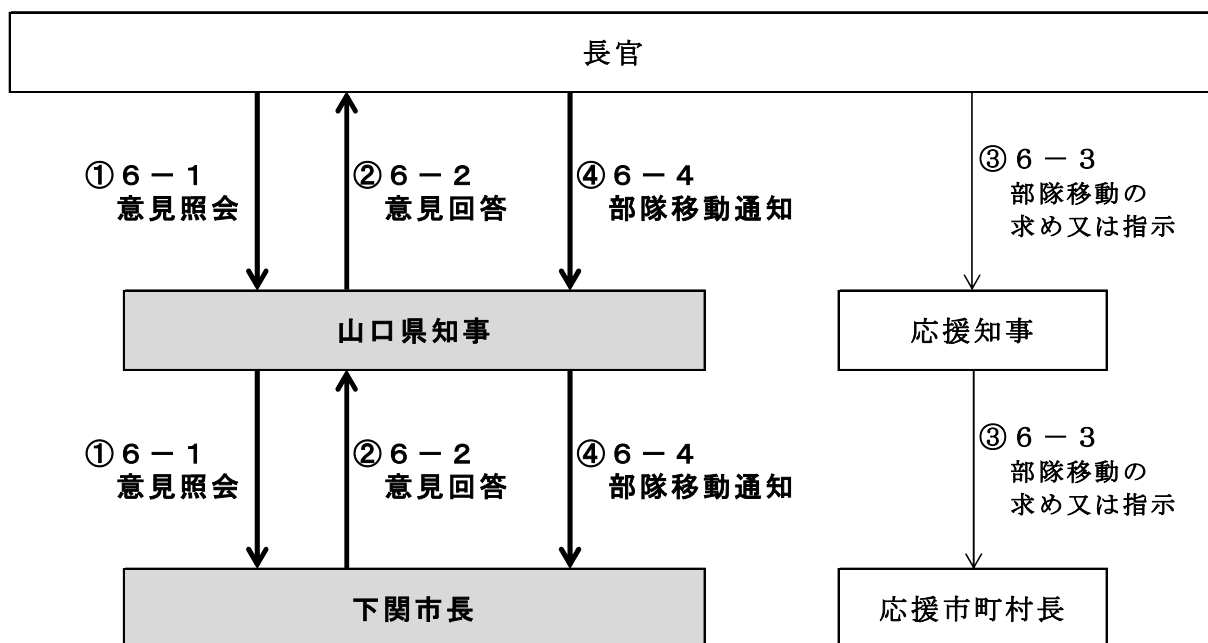


IV 緊急消防援助隊の受入れ		チェック欄
1	県の消防防災ヘリが情報収集に出動したことを確認したか？	<input type="checkbox"/>
2	緊急消防援助隊の応援を必要とする地域の消防署所や現地対策本部の状況を確認したか？	
	場所・連絡先 _____ TEL _____ FAX _____	<input type="checkbox"/>
	場所・連絡先 _____ TEL _____ FAX _____	<input type="checkbox"/>
	場所・連絡先 _____ TEL _____ FAX _____	<input type="checkbox"/>
3	県内応援隊の編成状況及び活動状況について確認したか？ (応援実施状況について取りまとめているか。)	<input type="checkbox"/>
4	ヘリポートは確保されているか？	<input type="checkbox"/>
5	指揮支援隊長の進出方法を確認したか？	
6	指揮支援隊長の着陸場所を確保したか？また、山口県へ連絡したか？	<div style="border: 1px solid black; padding: 5px; display: inline-block;">ヘリコプターを使用する場合</div>
7	指揮支援隊長の指揮本部への輸送手段を確保したか？	
8	指揮支援隊長の着陸場所に消防職員の派遣を指示したか？	
9	指揮支援隊長の着陸場所に派遣された職員との連絡体制を確保したか？	
10	緊急消防援助隊として入る都道府県大隊の進出拠点について、山口県及び消防庁と調整したか？	
	都道府県大隊名 _____ 進出拠点 _____	<input type="checkbox"/>
	都道府県大隊名 _____ 進出拠点 _____	<input type="checkbox"/>
	都道府県大隊名 _____ 進出拠点 _____	<input type="checkbox"/>
	都道府県大隊名 _____ 進出拠点 _____	<input type="checkbox"/>
	都道府県大隊名 _____ 進出拠点 _____	<input type="checkbox"/>
	都道府県大隊名 _____ 進出拠点 _____	<input type="checkbox"/>
	都道府県大隊名 _____ 進出拠点 _____	<input type="checkbox"/>
11	緊急消防援助隊として入る都道府県大隊名及び隊の規模は確認できているか？	<input type="checkbox"/>
12	緊急消防援助隊として入る都道府県大隊の宿営場所はどこか？ (厳冬期、豪雨等の場合、宿営可能か考慮したか？)	
	都道府県大隊名 _____ 宿営場所 _____	<input type="checkbox"/>
	都道府県大隊名 _____ 宿営場所 _____	<input type="checkbox"/>
	都道府県大隊名 _____ 宿営場所 _____	<input type="checkbox"/>
	都道府県大隊名 _____ 宿営場所 _____	<input type="checkbox"/>
	都道府県大隊名 _____ 宿営場所 _____	<input type="checkbox"/>
	都道府県大隊名 _____ 宿営場所 _____	<input type="checkbox"/>
	都道府県大隊名 _____ 宿営場所 _____	<input type="checkbox"/>

13	進出拠点に消防職員の派遣を指示したか？	<input type="checkbox"/>
14	進出拠点に派遣された職員との連絡体制を確保したか？	<input type="checkbox"/>
15	進出拠点から宿営場所への案内について、具体的指示を行ったか？	<input type="checkbox"/>
16	地元警察に対し、緊急消防援助隊の先導等を依頼したか？	<input type="checkbox"/>
17	主要幹線道路（特に高速道路・自動車専用道路）はどこまで通行可能か？	
	道路名称 _____	<input type="checkbox"/>
	通行可能区間 _____	
	道路名称 _____	<input type="checkbox"/>
	通行可能区間 _____	
	道路名称 _____	<input type="checkbox"/>
	通行可能区間 _____	
18	災害時における燃料等の供給に関する協定等に基づき、燃料補給体制を確保したか？	<input type="checkbox"/>
19	災害時における重機派遣に関する協定等に基づき、重機派遣体制を確保したか？	<input type="checkbox"/>
20	災害時における物資調達に関する協定等に基づき、物資調達体制を確保したか？	<input type="checkbox"/>
21	市内石油業者への燃料確保依頼など、燃料補給体制は確保されているか？	<input type="checkbox"/>
22	被災地の被害状況を定期的に収集し、整理しているか？	<input type="checkbox"/>
23	動態情報システム又は支援情報共有ツールを使用し、必要な情報提供をしているか？	<input type="checkbox"/>
24	消防庁から送付される緊急消防援助隊連絡体制（要請要綱別記様式7）を把握しているか？	<input type="checkbox"/>
25	指揮支援隊長へ被害状況、応援隊の要請状況等を報告したか？	<input type="checkbox"/>
26	県内応援隊及び緊急消防援助隊の活動状況の取りまとめについて、指揮支援隊長（指揮支援本部）に指示したか？	<input type="checkbox"/>
27	県内応援隊及び緊急消防援助隊の配備は適切か？	<input type="checkbox"/>
28	緊急消防援助隊の増隊要請の有無について指揮支援隊長（指揮支援本部）に確認したか？	<input type="checkbox"/>
29	交代部隊の派遣は必要か、指揮支援隊長（指揮支援本部）に確認したか？	<input type="checkbox"/>
30	緊急消防援助隊の増隊要請の有無について検討したか？	<input type="checkbox"/>
31	消防庁派遣・応援職員の職・氏名等を確認したか？	<input type="checkbox"/>
<b>V 引き揚げの検討</b>		チェック欄
1	被災地における緊急消防援助隊の活動終了見込みについて、指揮支援部隊長及び山口県と協議したか？	<input type="checkbox"/>
2	緊急消防援助隊の活動終了について、指揮者と協議したか？	<input type="checkbox"/>
3	指揮者の意思を確認したか？	<input type="checkbox"/>
4	緊急消防援助隊の活動終了の見込みについて、市災害対策本部等に連絡したか？	<input type="checkbox"/>
5	市長の意思を確認したか？	<input type="checkbox"/>
6	引き揚げ後の休憩施設について、都道府県大隊に周知したか？ ※引き揚げ後の休憩施設とは、引き揚げる都道府県大隊が長距離の移動に備えて休憩するための施設を言い、被災地外に設けることが望ましい。なお、休憩施設については消防庁が調整する。	<input type="checkbox"/>

## 緊急消防援助隊部隊移動系統図

○ 長官による部隊移動の求め又は指示



### 1 部隊移動に関する意見（照会）

① 要請要綱別記様式 6-1 長官 → 知事・市町長（受援）

### 2 部隊移動移動に関する意見（回答）

② 要請要綱別記様式 6-2 知事・市町長（受援） → 長官

### 3 部隊移動の求め又は指示

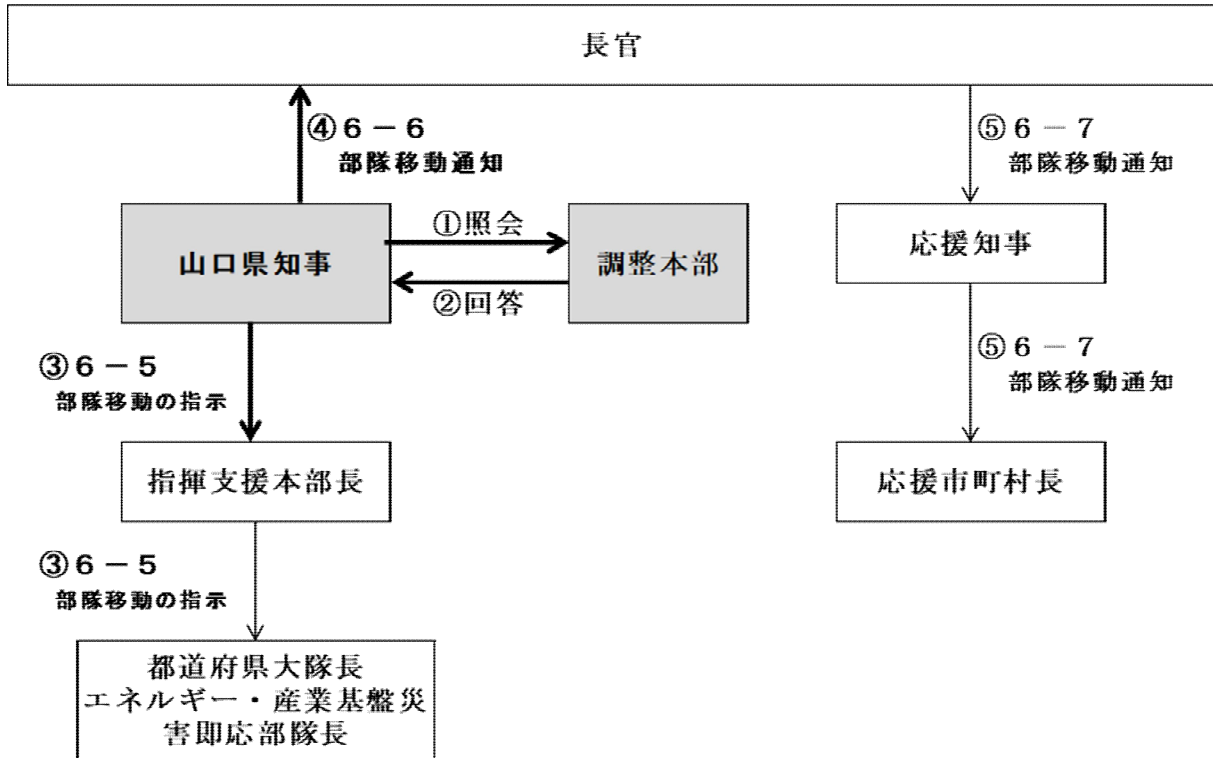
③ 要請要綱別記様式 6-3 長官 → 知事・市町村長（応援）

### 4 部隊移動通知

④ 要請要綱別記様式 6-4 長官 → 知事・市町長（受援）

## 緊急消防援助隊部隊移動系統図

### ○ 受援都道府県知事による部隊移動の指示



#### 1 部隊移動に関する意見（照会）

① 知事（受援） → 調整本部

#### 2 部隊移動移動に関する意見（回答）

② 調整本部 → 知事（受援）

#### 3 部隊移動の指示

③ 要請要綱別記様式 6-5

知事（受援） → 指揮支援本部長・都道府県大隊長又は  
エネルギー・産業基盤災害即応部隊長

#### 4 部隊移動通知

④ 要請要綱別記様式 6-6 知事（受援） → 長官

⑤ 要請要綱別記様式 6-7 長官 → 知事・市町村長（応援）

※ 調整本部は、部隊移動の指示の内容を適切に記録しておくこと。

※ 調整本部は、部隊移動を行う場合は、山口県災害対策本部に対して、移動先、規模、経路等を連絡し、道路啓開、先導等の所要の措置を要請すること。

## 別表第 1

## 用語の定義

No.	用語	内容	備考
1	法	「消防組織法(昭和22年12月23日法律第226号)」をいう。	
2	要請要綱	「緊急消防援助隊の応援等の要請等に関する要綱(平成27年3月31日消防広第74号)」をいう。	
3	出動準備都道府県	大規模災害又は特殊災害が発生したとの情報を得た場合、速やかに応援出動の準備を行う都道府県をいう。	基本計画 第4章2(2)
4	進出拠点	緊急消防援助隊が被災地に進出するための目標とする拠点(一次的に集結する場所を含む。)をいう。	運用要綱第2条(12)
5	被災地消防本部	被災地を管轄する消防本部をいう。	運用要綱第2条(1)
6	指揮者	被災地の市町村長又はその委任を受けた消防長をいう。	基本計画 第2章第5節1(4)
7	調整本部	被災地の応援等のため当該都道府県及び当該都道府県の区域内の市町村が実施する措置の総合調整を円滑に実施するため、被災地の属する都道府県知事が設置する消防応援活動調整本部をいう。	法第44条の2
8	指揮支援本部	被災地の消防本部及び消防団、都道府県内消防応援隊並びに緊急消防援助隊の活動調整、関係機関との活動調整、調整本部に対する報告等を行うため、指揮支援隊長を本部長として被災地に設置する本部をいう。	運用要綱第16条
9	指揮支援部隊	大規模災害又は特殊災害の発生に際し、ヘリコプター等で緊急に被災地へ赴き、災害に関する情報を収集し、長官及び関係のある都道府県知事等に伝達するとともに、被災地における緊急消防援助隊に係る指揮が円滑に行われるよう支援活動を行うことを任務とする部隊をいう。	基本計画 第2章第5節1(1)
10	指揮支援部隊長	指揮支援部隊を統括し、被災地に係る都道府県災害対策本部長又は調整本部長を補佐し、及び指揮を受け被災地における緊急消防援助隊の活動を管理することを任務とする者をいう。	基本計画 第2章第5節1(3)
11	指揮支援隊長	被災地の指揮者を補佐し、及び指揮者の指揮を受け被災地における緊急消防援助隊の活動を管理することを任務とする者をいう。	基本計画 第2章第5節1(4)
12	都道府県大隊長	都道府県大隊を統括して被災地へ赴くとともに、指揮者の指揮の下、指揮支援隊長の管理を受け、被災地における都道府県大隊の活動を管理することを任務とする者をいう。	基本計画 第2章第2節3
13	統合機動部隊	大規模災害又は特殊災害の発生後、都道府県大隊長の指示を受けて、迅速に先遣出動し、後続する都道府県大隊の円滑な活動に資する情報の収集及び提供を行うとともに、被災地において消防活動を緊急に行うことを任務とする部隊をいう。	基本計画 第2章第5節2
14	エネルギー・産業基盤災害即応部隊(ドラゴンハイパー・コマンドユニット)	石油コンビナート、化学プラント等エネルギー・産業基盤の立地する地域における特殊災害に対し、高度かつ専門的な消防活動を迅速かつ的確に行うことを任務とする部隊をいう。	基本計画 第2章第5節3
15	迅速出動	法第44条に基づき、あらかじめ長官と都道府県知事及び市町村長の間で一定条件付きの緊急消防援助隊の出動等に関する措置要求等の準備行為を行っておき、災害等の規模が該当条件を満たした場合に当該措置要求を行い、これに応じて出動することをいう。	要請要綱第2条(12)
16	陸上隊	航空小隊及び水上小隊以外の隊をいう。	
17	部隊移動	法第44条の規定に基づく長官の措置の求め又は指示により、被災地において既に行動している緊急消防援助隊が都道府県をまたいで別の被災地へ出動すること、又は法第44条の3の規定に基づく都道府県知事の指示により、被災地において既に行動している緊急消防援助隊が当該都道府県内の別の被災地へ出動することをいう。	要請要綱第2条(16)

別表第2

1 国、県及び県内消防本部

名称		連絡先		N T T回線		地域衛星ネットワーク		消防防災無線	
				電話	F A X	電話 ( ) は県内間のみ可能	F A X ( ) は県内間のみ可能	電話	F A X
国	消防庁 広域応援室	昼間	広域応援室	03-5253-7527	03-5253-7537	048-500- 90-49013	048-500- 90-49033	90-49013	90-49033
		夜間	宿直室	03-5253-7777	03-5253-7553	048-500- 90-49101	048-500- 90-49036	90-49101	90-49036
県	山口県 消防保安課	昼間	消防救急班	083-933-2399	083-933-2408	035-201-2399 (7-2399)	035-201-2408 (7-2479)	35-72399	35-72408
		夜間	消防防災航空センター	0836-37-6422	0836-37-6423	035-264 (10-265-3)	(19-265)		
県内消防本部	下関市消防局 (代表消防機関)	昼間	情報指令課	083-233-9119	083-224-0119	035-451 (10-451-3)	(19-451)		
		夜間	情報指令課	083-233-9119	083-224-0119	035-451 (10-451-3)	(19-451)		
県内消防本部	周南市消防本部 (代表消防機関代行)	昼間	警防課	0834-22-8762	0834-31-8543	035-462 (10-462-3)	(19-462)		
		夜間	警防課指令室	0834-22-8765	0834-31-8543	035-462 (10-462-3)	(19-462)		
県内消防本部	山口市消防本部	昼間	通信指令課	083-932-2603	083-932-2607	035-453 (10-453-3)	(19-453)		
		夜間	通信指令課	083-932-2603	083-932-2607	035-453 (10-453-3)	(19-453)		
県内消防本部	萩市消防本部	昼間	通信指令室	0838-25-2772	0838-26-3951	035-454 (10-454-3)	(19-454)		
		夜間	通信指令室	0838-25-2772	0838-26-3951	035-454 (10-454-3)	(19-454)		
県内消防本部	防府市消防本部	昼間	通信指令課	0835-24-0119	0835-23-2002	035-455-370 (10-455-3)	(19-455)		
		夜間	通信指令課	0835-24-0119	0835-23-2002	035-455-370 (10-455-3)	(19-455)		
県内消防本部	下松市消防本部	昼間	警防課	0833-45-1781	0833-41-8202	035-456 (10-456-3)	(19-456)		
		夜間	通信指令室	0833-45-3119	0833-41-8202	035-456 (10-456-3)	(19-456)		
県内消防本部	長門市消防本部	昼間	警防課	0837-22-9110	0837-22-0428	035-459-20 (10-459-3)	(19-459)		
		夜間	通信指令室	0837-22-9111	0837-22-0428	035-459-20 (10-459-3)	(19-459)		
県内消防本部	美祿市消防本部	昼間	警防課	0837-52-2192	0837-52-0540	035-461 (10-461-3)	(19-461)		
		夜間	通信指令室	0837-52-2176	0837-53-0564	035-461 (10-461-3)	(19-461)		
県内消防本部	柳井地区広域消防本部	昼間	警防救急課通信係	0820-22-0040	0820-22-7847	035-460 (10-460-3)	(19-460)		
		夜間	警防救急課通信係	0820-22-0040	0820-22-7847	035-460 (10-460-3)	(19-460)		
県内消防本部	光地区消防組合 消防本部	昼間	警防課	0833-74-5604	0833-72-1211	035-458-133 (10-458-3)	(19-458)		
		夜間	警防課	0833-74-5604	0833-72-1211	035-458-133 (10-458-3)	(19-458)		
県内消防本部	岩国地区地区消防組合 消防本部	昼間	通信指令課	0827-31-0119	0827-32-1119	035-457 (10-457-3)	(19-457)		
		夜間	通信指令課	0827-31-0119	0827-32-1119	035-457 (10-457-3)	(19-457)		
県内消防本部	宇部・山陽小野田 消防局	昼間	情報指令課	0836-21-2866	0836-33-0745	035-452 (10-452-3)	(19-452)		
		夜間	情報指令課	0836-21-2866	0836-33-0745	035-452 (10-452-3)	(19-452)		

注1) 時間帯別の夜間には、休日の昼間も含む。  
 注2) 原則として、有線電話又は有線FAXにより連絡するものとする。  
 注3) 表頭「地域衛星ネットワーク」欄の( )は、防災行政無線(地上系)。

## 2 指揮支援部隊所属消防本部、第一次出動県大隊等（代表消防機関及び県）

名称	連絡先	NTT回線		地域衛星ネットワーク		消防防災無線		
		電話	FAX	電話	FAX	電話	FAX	
指揮支援部隊	広島市消防局 (部隊長)	昼間 警防課	082-546-3451	082-249-1160	034-701-92317	034-701-92319		
		夜間 警防課指令係	082-546-3456	082-542-1007	034-701-92391	034-701-92369		
	福岡市消防局 (部隊長代行)	昼間 警防課	092-725-6551	092-791-2420	040-130-6952	040-130-6730	130-6952	130-6730
		夜間 災害救急指令センター	092-725-6595	092-735-1074	040-130-6589		130-6589	
	北九州市消防局	昼間 警防課	093-582-3817	093-592-6898	040-100-111	040-100-115	100-111	100-115
		夜間 指令課	093-582-3811	093-592-6805				
	大阪市消防局	昼間 警防課	06-4393-6545	06-4393-4750	027-400-2	027-400-5		
		夜間 司令課(指令情報センター)	06-4393-4988	06-4393-4060	027-400-3			
	神戸市消防局	昼間 警防課	078-322-5747	078-325-8597	028-100-42	028-100-62		
		夜間 司令課	078-333-0119	078-325-8529				
	東京消防庁	昼間 警防部警防課	03-3212-2258	03-3213-1476	013-601-9501-3545	013-601-9501-6704		
		夜間 警防部警防課						
	岡山市消防局	昼間 警防課	086-234-9979	086-234-1059	033-101-6230-203	033-101-6230-039		
		夜間 情報指令課	086-253-9978	086-253-9984	033-101-6230-200			
熊本市消防局	昼間 警防部警防課	096-363-7174	096-363-2044					
	夜間 警防部情報司令課	096-364-6557	096-366-6679					
第一次出動県	松江市消防本部	昼間 警防課	0852-32-9131	0852-22-0150	032-422-2-131	032-422-2-119		
		夜間 通信指令課	0852-32-9141		032-422-2-142			
	島根県	昼間 消防総務課	0852-22-5884	0852-22-5930	032-300-2-5884	032-300-2-5930	32-2-5884	32-2-5930
		夜間 危機管理当直	0852-22-6446					
	岡山市消防局	昼間 警防課	086-234-9979	086-234-1059	033-101-6230-203	033-101-6230-039		
		夜間 情報指令課	086-253-9978	086-253-9984	033-101-6230-200			
	岡山県	昼間 消防保安課	086-226-7295	086-225-4659	033-101-2514	033-101-5730	33-2514	33-5730
		夜間 防災危機管理センター	086-226-7372	086-226-0091	033-101-5456	033-101-5726	33-5456	33-5726
	広島市消防局	昼間 警防課	082-546-3451	082-249-1160	034-701-92317	034-701-92319		
		夜間 警防課指令係	082-546-3456	082-542-1007	034-701-92391	034-701-92369		
	広島県	昼間 消防保安課	082-513-2778	082-227-2122	034-101-2778	034-101-119	34-89	34-84
		夜間 危機管理連絡員			034-101-2222			
	福岡市消防局	昼間 警防課	092-725-6551	092-791-2420	040-130-6952	040-130-6730	130-6952	130-6730
		夜間 災害救急指令センター	092-725-6595	092-735-1074	040-130-6589		130-6589	
福岡県	昼間 消防防災指導課	092-643-3111	092-643-3117	040-700-2492	040-700-7390	40-7025	40-7399	
	夜間 宿直室	092-641-4734		040-700-2497		40-7027		
出動準備県	神戸市消防局	昼間 警防課	078-322-5747	078-325-8597	028-100-42	028-100-62		
		夜間 司令課	078-333-0119	078-325-8529				
	兵庫県	昼間 消防課	078-362-9831	078-362-9915	028-151-3431	028-151-6384	28-20	28-40 (災害対策センター)
		夜間 宿日直	078-362-9900	078-362-9911	028-151-5361	028-151-6380	28-80(30)	
	鳥取県東部広域行政管理組合消防局	昼間 警防課	0857-23-2303	0857-54-1221				
		夜間 情報指令課	0857-23-0119	0857-26-9406				
	鳥取県	昼間 消防防災課	0857-26-7062	0857-26-8139	031-200-7062	031-200-8139	31-306	31-311
		夜間 防災待機室	0857-26-7064	0857-26-8137			31-304	
	徳島市消防局	昼間 警防課	088-656-1192	088-656-1202	036-386-2220	036-386-2290		
		夜間 通信指令課	088-656-1190		036-386-2888			
徳島県	昼間 消防保安課	088-621-2284	088-621-2849	036-211-2284	036-211-2849	36-9356	36-9357	
	夜間 監視室	088-621-2057	088-624-1063	036-211-2057		36-2057		

名称	連絡先		N T T回線		地域衛星ネットワーク		消防防災無線	
			電話	F A X	電話	F A X	電話	F A X
高松市消防局	昼間	情報指令課	087-861-2500	087-861-1544	037-431-444	037-431-581		
	夜間							
香川県	昼間	危機管理課	087-832-3240	087-831-8811	037-200-5066	037-200-5821	37-2473	37-2479
	夜間	危機管理課守衛室	087-831-1111				37-2473	
松山市消防局	昼間	警防課	089-926-9220	086-926-9188	/	/		
	夜間	通信指令課	089-926-9200	089-926-9198	/	/		
愛媛県	昼間	消防防災安全課	089-912-2316	089-941-0119	038-200-2316	038-200-2328	38-2316	38-2328
	夜間	防災危機管理課	089-941-2160	089-941-2160				
高知市消防局	昼間	警防課	088-871-7502	088-824-5082	039-501-9	039-501-399		
	夜間	情報指令課	088-822-8151	088-871-7518				
高知県	昼間	消防政策課	088-823-9318	088-823-9253	039-800-72-9318	039-800-72-9253	39-11	39-11
	夜間	危機管理当直室	088-823-9699					
佐賀広域消防局	昼間	消防課	0952-33-6761	0952-31-2119				
	夜間	通信指令課	0952-30-0111	0952-30-0367	041-511-250			
佐賀県	昼間	消防防災課	0952-25-7026	0952-25-7262	041-200-1358	041-200-4510	41-721	41-728
	夜間	消防防災課(当直室経由)	0952-24-2111		041-200-708	041-200-7805	41-708	41-7805
長崎市消防局	昼間	警防課	095-822-0448	095-829-1067	042-166-9-2321	042-166-19		
	夜間	指令課	095-822-0461	095-820-8872	042-166-11			
長崎県	昼間	消防保安室	095-895-2146	095-821-9202	042-111-8-2146	042-111-7228	42-7226	42-7228
	夜間	防災室	095-894-3731	095-823-1629	042-111-8-3731	042-111-7339	42-7222	42-7339
熊本市消防局	昼間	警防部警防課	096-363-7174	096-363-2044				
	夜間	警防部情報司令課	096-364-6557	096-366-6679				
熊本県	昼間	消防保安課	096-333-2116	096-383-1503	043-300-8-3414	043-300-7108	43-7045	43-7610
	夜間	防災センター	096-333-2119	096-213-1001	043-300-8-3454	043-300-7001	43-7000	43-7001
大分市消防局	昼間	警防課	097-532-2199	097-532-7018	044-200-6-201-910	044-200-6-201-929		
	夜間	通信指令課	097-532-2187	097-536-3991				
大分県	昼間	消防保安室	097-506-3158	097-533-0930	044-200-4-3158	044-200-4-1750	44-151	44-159
	夜間	防災危機管理課(宿直)	097-506-3152					
宮崎市消防局	昼間	警防課	0985-32-4903	0985-27-8675			45-7-6013	45-7-6012
	夜間	指令課管制室	0985-27-1118	0985-24-3453				
宮崎県	昼間	消防保安課	0985-26-7627	0985-26-7304	045-101-7-2139	045-101-2640	45-2139	45-2640
	夜間	災害監視室	0985-26-0203	0985-26-7825			45-2778	45-2779
鹿児島市消防局	昼間	警防課	099-222-0960	099-227-3119	046-355-2211	046-355-2550		
	夜間	情報管理課	099-222-0119	099-225-8119	046-355-2411	046-355-2550		
鹿児島県	昼間	消防保安課	099-286-2259	099-286-5521	046-311-7-2259	046-311-7-5521	46-9821	46-9833
	夜間	宿直						

出動準備県

注1) 時間帯別の夜間には、休日の昼間も含む。



### 3 山口県及び山口県内市町の災害対策本部

名称	連絡先	N T T回線		地域衛星ネットワーク		消防防災無線	
		電話	F A X	電話 ○は県内のみ可能	F A X ○は県内のみ可能	電話	F A X
山口県災害対策本部	防災危機管理課	083-933-2452	083-933-2479	035-201-2452 (7-2452)	035-201-2479 (7-2479)	35-72360	35-868
下関市災害対策本部	防災危機管理課	083-231-9333	083-231-9966	035-401-2172 (10-401-3)	(19-401)		
宇部市災害対策本部	防災危機管理課	0836-34-8139	0836-29-4266	035-402 (10-402-3)	(19-402)		
山口市災害対策本部	防災危機管理課	083-934-2723	083-934-2958	035-403-2212 (10-403-3)	(19-403)		
萩市災害対策本部	防災危機管理課	0838-25-1067	0838-21-3501	035-404-431 (10-404-3)	(19-404)		
防府市災害対策本部	防災危機管理課	0835-25-2115	0835-23-2136	035-405-682 (10-405-3)	(19-405)		
下松市災害対策本部	総務課	0833-45-1832	0833-44-2459	035-406-321 (10-406-3)	(19-406)		
岩国市災害対策本部	危機管理課	0827-29-5119	0827-24-4213	035-407-2502 (10-407-3)	(19-407)		
光市災害対策本部	防災危機管理課	0833-72-1403	0833-72-1731	035-408 (10-408-3)	(19-408)		
長門市災害対策本部	防災危機管理課	0837-23-1111	0837-23-1233	035-409-322 (10-409-3)	(19-409)		
柳井市災害対策本部	危機管理室	0820-22-2111	0820-23-4595	035-410-431 (10-410-3)	(19-410)		
美祢市災害対策本部	総務課	0837-52-1110	0837-53-1959	035-411 (10-411-3)	(19-411)		
周南市災害対策本部	防災危機管理課	0834-22-8208	0834-22-8206	035-412-208 (10-412-3)	035-412-806 (19-412)		
山陽小野田市災害対策本部	総務課	0836-82-1122	0836-83-2604	035-413-112 (10-413-3)	035-413-594 (19-413)		
周防大島町災害対策本部	総務課	0820-74-1000	0820-74-1016	035-414-105 (10-414-3)	(19-414)		
和木町災害対策本部	企画総務課	0827-52-2136	0827-52-5313	035-415-307 (10-415-3)	(19-415)		
上関町災害対策本部	総務課	0820-62-0311	0820-62-1600	035-416 (10-416-3)	(19-416)		
田布施町災害対策本部	総務企画課	0820-52-5802	0820-53-0140	035-417 (10-417-3)	(19-417)		
平生町災害対策本部	総務課	0820-56-7111	0820-56-3864	035-418 (10-418-3)	(19-418)		
阿武町災害対策本部	総務課	08388-2-3110	08388-2-2090	035-419 (10-419-3)	(19-419)		

注) 表頭「地域衛星ネットワーク」欄の ( ) は、防災行政無線(地上系)。

## 別表第3

## 指揮本部設置に係る資機材

資機材名		数量	備考
通信機器	電話		
	衛星携帯電話		
	FAX		
	テレビ		
	消防無線		
パソコン等	パソコン		
	プリンター		
	コピー機		
計画等	山口県及び下関市緊急消防援助隊受援計画		
	下関市地域防災計画		
	緊急消防援助隊関係資料		要請要綱・様式等
	各種連絡先リスト		
	緊急消防援助隊運用表		
	各種様式		
事務用品	山口県地図及び下関市地図		
	ホワイトボード		
	事務用品		

別表第4

山口県内の無線通信運用体制

対象範囲	使用無線チャンネル等	備考
調整本部 指揮支援本部 指揮本部 各都道府県大隊本部間	統制波1	無線統制は、調整本部又は指揮支援本部の指示により行う。
各中隊間	主運用波	無線統制は、各都道府県大隊長が行う。
被災地消防本部 各都道府県大隊本部	活動波	無線統制は、被災地消防本部が行う。

※ 無線通信運用体制は、緊急消防援助隊の運用に関する要綱（平成16年3月26日消防震第19号）第22条に基づき行うとともに、次に掲げる事項を考慮するものとする。

- 1 統制波統制局は、指揮本部（又は調整本部）におくものとする。
- 2 被災地が広域にわたる等のため、指揮系統を複数に分離する必要がある場合は、指揮支援部隊長は、統制波2及び統制波3のいずれかから、消防力の配備及び活動状況に応じて使用波を指定するものとする。
- 3 主運用波統制局は、各都道府県大隊本部におくものとする。
- 4 主運用波の使用は、原則として県大隊長と各中隊長間とするが、無線運用上必要がある場合は、各中隊間で使用することができるものとする。
- 5 被災地消防本部と都道府県大隊との通信のため、現地消防本部は都道府県大隊への無線機の貸与又は無線機を所持する連絡員の派遣を行うものとする。
- 6 中継送水体系をとるときは、原則として、同一周波数の無線をそのライン毎に確保するものとするが、それによりがたいときでも、少なくとも、筒先担当と水源担当は同一周波数の無線とするものとする。
- 7 統制波の無線統制が実施された場合、下記の場合を除き、調整本部又は指揮支援本部からの送信に対する応答のみとする。
  - (1) 応援要請を行う場合
  - (2) 職員等又は消防車両の重大な事故が発生した場合
  - (3) 新たな災害が発生した場合
  - (4) 調整本部又は指揮支援本部からの特命事項について報告する場合
- 8 通信は必要最小限にとどめるものとする。

別表第5

陸上部隊進出拠点及び担当消防本部、航空部隊進出拠点

1 陸上部隊進出拠点及び担当消防本部

No.	受入方面	所在地		名称	到達ルート	駐車台数	担当消防本部	施設等の電話番号
		市町名	地番					
1	全方面	下関市	富任小迫	下関北運動公園 多目的広場	中国道下関 I C→県道34号線北進 →県道247号線西進	817	下関市消防局	083-231-1933
2	全方面		向洋町1-10-1	下関陸上競技場	中国道下関 I C→県道57号線南進 →県道248号線西進	350	下関市消防局	083-231-2721
3	全方面		岬之町17-1	下関市消防局	中国道下関 I C→県道57号線南進 →国道9号線西進	132	下関市消防局	083-233-9112
4	東部方面		乃木浜1及び2	乃木浜総合公園	中国道小月 I C→国道491号線南進 →国道2号線北進	500	下関市消防局	083-231-1933

2 航空部隊進出拠点

No.	受入方面	所在地		名称	座標（北緯、東経）	最大駐機数	担当	施設等の電話番号
		市町名	地番					
1	全方面	宇部市	沖宇部625	山口宇部空港	北緯33度55分48秒、東経131度16分43秒	9	山口県消防防災航空隊	0836-21-5841

別表第6

下関市消火栓スピンドルドライバー

消防本部名	市町名	スピンドルドライバーの形状・口径		備考
		形状	口径	
下関市消防局	下関市	四角	38mm	下関市旧市内の消火栓口金はネジ式及び町野式が混在するため、ネジ式スタンドパイプ65mm、または町野式スタンドパイプ65mmを使用

別表第7

ヘリコプター離着陸場所

1 山口県消防防災ヘリコプター・ドクターヘリ

規模分類  
 A：20,000㎡以上…中型機5機（大型機2機）  
 B：10,500㎡以上…中型機3機（大型機1機）  
 C：10,500㎡未満…中型機2機以下

No	消防本部名	所在地	名称	離着陸場の広さ (㎡、m)				座標		連絡先	電話番号
				面積	長さ×幅	規模分類	路面	北緯	東経		
1	下関市消防局	岬之町17-1	下関市消防局	3,200	80×40	C	アスファルト	33度57分00秒	130度56分05秒	下関市消防局	083-233-9112
2		向洋町1-10-1	下関陸上競技場	6,750	90×75	C	芝	33度58分04秒	130度55分55秒	下関市体育館	083-231-2721
3		棕野町1-17-1	下関市立青年の家	4,712	76×62	C	土	33度58分27秒	130度56分30秒	下関市教育委員会 生涯学習課	083-223-0521
4		大字彦島字船島	巖流島憩いの広場	2,400	60×40	C	芝	33度56分04秒	130度55分48秒	下関市港湾局 施設課	083-231-4173
5		彦島西山町2丁目1	彦島製錬グラウンド	6,400	80×80	C	芝	33度56分40秒	130度53分35秒	彦島製錬(株)	083-266-3131
6		大字六連島字船着668-4	六連島漁港	3,723	73×51	C	砂利	33度58分33秒	130度52分05秒	下関市農林水産振興部 農林水産整備課	083-227-4728
7		長府外浦町1-1	関門医療センター	400	20×20	C	アスファルト	33度59分16秒	130度59分34秒	関門医療センター	083-241-1199
8		長府扇町4-10	長府扇町第1運動場	27,000	180×150	A	土	34度01分01秒	131度00分24秒	下関市体育館	083-231-2721
9		乃木浜2丁目	乃木浜総合公園 (天然芝グラウンド)	20,000	200×100	A	芝	34度02分34秒	131度01分35秒	下関市都市整備部 公園緑地課	083-231-1934
10		王喜本町	木屋川ラブリバーパーク	6,000	150×40	C	芝	34度04分19秒	131度03分00秒	下関市建設部 道路河川管理課	083-231-1370
11		大字吉田字高田1044-2	市立吉田小学校	3,200	80×40	C	土	34度05分18秒	131度04分19秒	下関市教育委員会 学校支援課	083-231-1235
12		大字富任字小迫	下関北運動公園多目的広場	8,190	105×78	C	土	34度01分10秒	130度56分06秒	下関市都市整備部 公園緑地課	083-231-1933
13		安岡町8丁目5-1	済生会下関総合病院	289	17×17	C	アスファルト	34度01分52秒	130度55分56秒	山口県済生会 用度課	083-262-2300
14		永田本町4丁目8-1	海上自衛隊下関基地隊	1,225	35×35	C	アスファルト	34度03分56秒	130度53分30秒	海上自衛隊 下関基地隊	083-286-2323
15		大字蓋井島 排水処理施設	蓋井島スポーツ広場	1,260	60×21	C	芝	34度06分02秒	130度47分24秒	下関市農林水産振興部 農林水産整備課	083-227-4728
16		大字蓋井島字田町126-2	市立蓋井小学校	2,100	60×35	C	土	34度06分11秒	130度47分11秒	市立蓋井小学校	083-286-6279
17		菊川町大字橋崎字殿屋敷 215	市立橋崎小学校	2,000	50×40	C	土	34度08分05秒	130度59分38秒	下関市教育委員会 菊川教育支所	083-287-4025
18		菊川町大字上大野字上ノ 原20-1	市立豊東小学校	1,750	50×35	C	土	34度06分54秒	131度02分55秒	下関市教育委員会 菊川教育支所	083-287-4025
19		菊川町大字下岡枝1	市立菊川中学校	13,000	130×100	B	土	34度07分23秒	131度01分43秒	市立菊川中学校	083-287-0042
20		豊田町大字矢田434	市立豊田中学校	6,400	80×80	C	土	34度11分49秒	131度04分30秒	市立豊田中学校	083-766-0105
21		豊田町大字殿敷834-5	県立山口農業高等学校 西市分校	27,000	180×150	A	土	34度11分53秒	131度04分54秒	県立山口農業高等学校 西市分校	083-766-0002
22		豊田町大字八道601-3	豊田農業公園みのりの丘	4,900	70×70	C	芝	34度14分03秒	131度02分02秒	下関市豊田総合支所 建設農林課	083-772-0611
23		豊田町大字地吉348	豊田湖畔公園	4,400	80×55	C	芝	34度14分30秒	131度07分19秒	下関市豊田湖畔 公園管理事務所	083-766-3488
24		豊浦町大字川棚字江良	舟郡ダム	25,000	200×125	A	芝	34度08分10秒	130度56分36秒	下関市豊浦総合支所 建設農林水産課	083-772-4031
25		豊浦町大字宇賀字ふけ 4940	宇賀ふれあいセンター (旧宇賀中学校)	6,400	80×80	C	土	34度13分13秒	130度55分59秒	下関市教育委員会 豊浦教育支所	083-772-2117
26		豊浦町大字小串字新宮15	旧県立響高等学校	22,400	160×140	A	土	34度10分13秒	130度55分52秒	県立下関北高等学校	083-782-0023
27		豊浦町大字黒井1832	市立誠意小学校	10,800	120×90	B	土	34度07分39秒	130度54分51秒	市立誠意小学校	083-772-0290
28		豊浦町大字黒井字新川	豊洋運動公園	9,800	140×70	C	土	34度07分39秒	130度54分11秒	下関市豊浦総合支所 建設農林水産課	083-772-4025
29		豊北町大字栗野字小河内	栗野川河川公園	20,000	200×100	A	芝	34度19分29秒	130度58分35秒	県下関土木建築 事務所維持管理課	083-223-7101
30		豊北町大字滝部字角石 2914	豊北総合運動公園	13,600	160×85	B	芝	34度17分39秒	130度56分43秒	市豊北総合運動公園	083-782-1789
31		豊北町大字神田字北東法 永浴2410-1	豊北神田市民グラウンド	4,800	80×80	C	土	34度19分56秒	130度53分40秒	下関市教育委員会 豊北教育支所	083-782-1943
32		豊北町大字神田上字野中 2704-1	旧市立神玉小学校	2,800	80×35	C	土	34度17分08秒	130度53分37秒	下関市教育委員会 豊北教育支所	083-782-1943
33		豊北町大字角島1761	旧市立角島小学校	6,000	100×60	C	土	34度21分14秒	130度51分39秒	下関市教育委員会 豊北教育支所	083-782-1943

## 2 自衛隊ヘリコプター

市名	No	拠点地点	面積
下 関 市	1	長府扇町第1運動場	16,744㎡
	2	下関北運動公園多目的広場	8,008㎡
	3	市立菊川中学校	12,870㎡
	4	市立豊田中学校	7,221㎡
	5	県立山口農業高等学校西市分校	5,699㎡
	6	市立誠意小学校	5,264㎡
	7	豊洋運動公園	14,076㎡
	8	旧市立角島小学校	5,980㎡
	9	豊北総合運動公園多目的グラウンド	11,700㎡
	10	粟野川河川公園	5,621㎡

別表第8

### 災害拠点病院等

圏 域	No	医療機関名	災害医療		救急医療		病床数	所在地	電話番号
			災害 拠点 病院	DMA T	救命 救急 センター	救急 告示 病院等			
下 関 市	1	地方独立行政法人 下関市立市民病院	○	1f-A		○	382	向洋町1丁目13-1	083-231-4111
	2	独立行政法人国立病院機構 関門医療センター	○	2f-A	○	○	400	長府外浦町1-1	083-241-1199
	3	独立行政法人地域医療機能推進機構 下関医療センター				○	315	上新地町3丁目3-8	083-231-5811
	4	社会福祉法人恩賜財団済生会支部 山口県済生会下関総合病院	○	1f-A		○	373	安岡町8丁目5-1	083-262-2300
	5	社会福祉法人恩賜財団済生会支部 山口県済生会豊浦病院				○	275	豊浦町大字小串10007-3	083-774-0511
	6	下関市立豊田中央病院				○	71	豊田町大字矢田365-1	083-766-1012
	7	医療法人星の里会 岡病院				○	92	小月本町2丁目15-20	083-282-0070
	8	医療法人愛の家 光風園病院				○	285	長府才川2丁目21-2	083-248-0254
	9	医療法人長府病院				○	60	長府中之町2-4	083-245-1131
	10	医療法人社団松涛会 安岡病院				○	234	横野町3丁目16-35	083-258-3711

## 別表第9

## 宿泊可能場所

消防本部名	No	所在地		名称	広さ (㎡)、土地の状況等					連絡先	電話番号
		市名	地番		面積	土地の状況	水道	トイレ	駐車台数		
下関市消防局	1	下関市	大字富任字小迫	下関北運動公園多目的広場	8,190	土	○	○	817	下関市公園緑地課	083-231-1933
	2		向洋町1丁目10-1	下関陸上競技場	6,750	芝生	○	○	350	下関市体育館	083-231-2721
	3		長府扇町4	下関市扇町第一運動公園	22,000	土	○	○	200	下関市長府体育館	083-245-5010
	4		乃木浜1及び2	乃木浜総合運動公園	49,555	土・芝生	○	○	784	下関市公園緑地課	083-231-1933
	5		彦島迫町4	彦島地区公園	8,000	土	○	○	130	下関市彦島体育館	083-266-2226
	6		椋野町1丁目17-1	青年の家	5,000	土	○	○	120	下関市青年の家	083-223-0521
	7		豊浦町大字小串140	夢ヶ丘公園	62,000	土・芝生	○	○	120	下関市豊浦総合支所 建設農林水産部	083-772-0611
	8		豊北町大字滝部2914	下関市豊北総合運動公園	22,359	土・芝生	○	○	230	下関市豊北総合支所 地域政策課	083-782-1911
	9		豊田町大字地吉348	豊田湖畔公園	9,147	土・芝生	○	○	133	下関市豊田湖畔公園 管理事務所	083-766-3488
	10		菊川町大字下岡枝61-1	下関市菊川運動公園	34,122	土・芝生	○	○	166	菊川運動公園	083-287-2820

別表第10

陸上部隊及び航空部隊の燃料補給場所

1 陸上隊

消防本部名	No	所在地		事業所名	燃料の種類・貯蔵量 (KL)		電話番号	貯蔵所以外への調達の可否	災害対応型給油所
		市名	地番		ガソリン	軽油			
下関市消防局	1	下関市	貴船町3丁目1-20	つばめ鉱油 (株) 貴船給油所 (セルフ)	38	19.6	083-223-4357	否	否
	2		観音崎町13-3	山田石油 (株) 下関三百目給油所	20	20	083-232-5111	否	否
	3		東大和町1丁目4-1	岸砥油 (株) 東大和町SS	30	19.5	083-267-3636	否	否
	4		卸新町13-5	(株) 西日本宇佐美2号下関インター	40	60	083-233-9200	否	否
	5		彦島江の浦町3丁目9-2	(株) 福石セルフ彦島 (セルフ)	38	50	083-267-0151	否	否
	6		長府松小田本町18-7	山田石油 (株) 長府給油所 (セルフ)	50	30	083-245-2225	否	否
	7		長府才川2丁目473-5	福岡スタンダード石油 (株) エクスプレス長府 (セルフ)	140	70	083-249-2211	否	否
	8		玉司南町1-5	西日本フリート (株) ルート2小月バイパスSS	40	120	083-248-3227	否	否
	9		玉司南町1-15	豊田石油 (株) サンバル小月	30	50	083-248-2250	否	否
	10		秋根北町3-1	全農エネルギー (株) JASS-PORT下関 (セルフ)	96	40	083-256-2708	否	否
	11		一の宮住吉町3丁目7-10	福岡スタンダード石油 (株) エクスプレス下関 (セルフ)	93	60	083-263-1911	否	否
	12		勝谷新町1丁目3-15	(株) 西日本宇佐美2号関門国道	40	56	083-256-2026	否	否
	13		大字富任字沼田469	山田石油 (株) 下関球場前給油所 (セルフ)	39	28.5	083-249-5036	否	否
	14		菊川町大字下岡枝201	(有) ハタナカ石油店	20	15	083-287-0157	否	否
	15		菊川町大字下岡枝140-2	(有) 西市石油店	45	45	083-287-3624	否	否
	16		豊田町大字中村田屋257	(有) 豊田石油豊田バイパスSS	40	20	083-766-2844	否	否
	17		豊田町大字中村3-1	(有) 豊田石油西市バイパスSS	30	30	083-766-2992	否	否
	18		豊浦町大字厚母郷972-1	つばめ鉱油 (株) 厚母SS	28.6	19	083-774-1611	否	否
	19		豊浦町川棚7097-1	岸砥油 (株) 川棚給油所	48	48	083-772-0245	否	否
	20		豊北町大字滝部882-5	(株) 滝部石油滝部給油所	30	30	083-782-0051	否	否
	21		豊北町大字滝部460-1	(有) 中村石油セルフ滝部 (セルフ)	23	25	083-782-0332	否	否

2 航空小隊

所属名	No	所在地		事業所名	燃料の種類・貯蔵量 (KL)		電話番号	貯蔵所以外への調達の可否	災害対応型給油所
		市名	地番		JET A-1	310			
山口県消防防災航空隊	1	宇部市	沖宇部625	山口アポロ石油店	JET A-1	310	0836-32-0420	否	否



別表第 1 1

燃料等の供給に関する協定締結団体

No	協定の名称	協定先の団体
1	災害時における石油類燃料の確保及び徒歩帰宅者等支援に関する協定	山口県石油商業組合

重機派遣に関する協定締結団体

No	協定の名称	協定先の団体
1	大規模災害時における応急対策業務に関する協定	(一社)山口県建設業協会
2	災害時における応急対策業務に関する協定	(一社)全国クレーン建設業協会山口支部

物資調達に関する協定締結団体

No	協定の名称	協定先の団体		
1	災害救助に必要な物資の調達に関する協定	<table border="1"> <tr> <td>山口県パン工業協同組合 山口県乳業協同組合 生活協同組合コープやまぐち (株)下関大丸 (株)丸久 山口農協直販(株) マックスバリュ西日本(株) (公財)山口県学校給食会 (株)イズミ (株)ジュンテンドー (株)セブン-イレブン・ジャパン</td> <td>(株)ナフコ (株)ローソン 日本果実工業(株) NPO法人コメリ災害対策センター (株)ファミリーマート (株)フジ (株)伊藤園 大塚製菓(株)広島支店 イオンリテール(株)中四国カンパニー 南日本段ボール工業組合 錦町農産加工株式会社</td> </tr> </table>	山口県パン工業協同組合 山口県乳業協同組合 生活協同組合コープやまぐち (株)下関大丸 (株)丸久 山口農協直販(株) マックスバリュ西日本(株) (公財)山口県学校給食会 (株)イズミ (株)ジュンテンドー (株)セブン-イレブン・ジャパン	(株)ナフコ (株)ローソン 日本果実工業(株) NPO法人コメリ災害対策センター (株)ファミリーマート (株)フジ (株)伊藤園 大塚製菓(株)広島支店 イオンリテール(株)中四国カンパニー 南日本段ボール工業組合 錦町農産加工株式会社
山口県パン工業協同組合 山口県乳業協同組合 生活協同組合コープやまぐち (株)下関大丸 (株)丸久 山口農協直販(株) マックスバリュ西日本(株) (公財)山口県学校給食会 (株)イズミ (株)ジュンテンドー (株)セブン-イレブン・ジャパン	(株)ナフコ (株)ローソン 日本果実工業(株) NPO法人コメリ災害対策センター (株)ファミリーマート (株)フジ (株)伊藤園 大塚製菓(株)広島支店 イオンリテール(株)中四国カンパニー 南日本段ボール工業組合 錦町農産加工株式会社			
2	災害時における仮設トイレの供給に関する協定	山口県衛生仮設資材事業協同組合		
3	災害発生時等の物資等の緊急・救援輸送に関する協定	(一社)山口県トラック協会		

## 緊急消防援助隊の応援等要請

第		報	
平成	年	月	日
		時	分

（消防庁長官） 殿

（都道府県知事）

消防組織法第44条第1項の規定に基づき、平成 年 月 日 時 分に電話により行った緊急消防援助隊の応援等の要請について、詳細の災害の状況等を報告します。

災害発生日時	平成 年 月 日 時 分頃			
災害発生場所	都道府県	市区町村		
出動を希望する区域・活動内容				
災害の状況	原子力施設等	有・無	被害	有・無・不明
	石油コンビナート等	有・無	被害	有・無・不明

応援等要請日時	平成 年 月 日 時 分				
必要とする応援隊 （必要とする隊に○を付ける。 必要隊数が分かる場合は、 隊数を記入。）	出動可能な全隊		特殊災害小隊	毒劇物等対応小隊	
	指揮支援隊			N災害対応小隊	
	指揮隊			B災害対応小隊	
	消火小隊			C災害対応小隊	
	救助小隊		特殊災害小隊	大規模危険物火災等対応小隊	
	救急小隊			密閉空間火災等対応小隊	
	後方支援小隊		特殊装備小隊	遠距離大量送水小隊	
	通信支援小隊			消防活動二輪小隊	
	航空小隊			震災対応特殊車両小隊	
	水上小隊			水難救助小隊	
			その他( )		
その他参考となるべき事項 (必要資機材等)					

<連絡責任者>

担当課室		氏名	
NTT回線電話		NTT回線FAX	
地域衛星電話		地域衛星FAX	

※応援等の要請は電話により直ちに行うこと。また、本様式による要請は、上記事項を把握した段階で速やかに行うこと。

## 応援等要請のための連絡事項

第	報
年 月 日 時 分	

(消防庁長官 又は 都道府県知事) 殿

(市町村長)

緊急消防援助隊の応援等の要請等に関する要綱第4条の規定に基づき、次のとおり詳細な災害の状況及び大規模な消防の応援等に関する事項を連絡します。

災害発生日時	年 月 日 時 分
災害発生場所	都道府県 市区町村
出動を希望する区域・活動内容	
災害の状況	原子力施設等 有・無 被害 有・無・不明
	石油コンビナート等 有・無 被害 有・無・不明

応援等連絡日時	年 月 日 時 分				
必要とする応援隊 (必要とする隊に○を付ける。 必要隊数が分かる場合は、 隊数を記入。)	出動可能な全隊		特殊災害小隊	毒劇物等対応小隊	
	指揮支援隊			N災害対応小隊	
	指揮隊			B災害対応小隊	
	消火小隊			C災害対応小隊	
	救助小隊			大規模危険物火災等対応小隊	
	救助小隊		密閉空間火災等対応小隊		
	後方支援小隊		特殊装備小隊	遠距離大量送水小隊	
	通信支援小隊			消防活動二輪小隊	
	航空小隊			震災対応特殊車両小隊	
	水上小隊			水難救助小隊	
			その他( )		
その他参考となるべき事項 (必要資機材等)					

<連絡責任者>

担当課室		氏名	
NTT回線電話		NTT回線FAX	
地域衛星電話		地域衛星FAX	

※応援等が必要である旨の連絡は電話により直ちに行うこと。また、本様式による連絡は、上記事項を把握した段階で速やかに行うこと。



# 緊急消防援助隊の引揚決定通知

年 月 日 時 分

消防庁長官  
市町村長  
指揮支援部隊長

}

殿

都道府県知事

次のとおり緊急消防援助隊の引揚げを決定しましたので通知します。

引揚決定日時	年 月 日 時 分
引揚決定した隊	
連絡事項	

<連絡責任者>

担当課室		氏 名	
NTT回線電話		NTT回線FAX	
地域衛星電話		地域衛星FAX	

## 部隊移動に関する意見(照会)

年 月 日 時 分

都道府県知事 }  
市町村長 } 殿

消防庁長官

貴都道府県内で活動している緊急消防援助隊の部隊移動について、消防組織法第44条第8項の規定に基づき、意見を求めます。

現在の出動先	都道府県	市区町村
部隊移動先	都道府県	市区町村

求め又は指示する隊			
求め又は指示する隊の規模	全隊		毒劇物等対応小隊
	指揮支援隊		N災害対応小隊
	指揮隊		B災害対応小隊
	消火小隊		C災害対応小隊
	救助小隊		大規模危険物火災等対応小隊
	救急小隊		密閉空間火災等対応小隊
	後方支援小隊		遠距離大量送水小隊
	通信支援小隊		消防活動二輪小隊
	航空小隊		震災対応特殊車両小隊
	水上小隊		水難救助小隊
			その他( )
	連絡事項		

問い合わせ先	消防庁災害対策本部 広域応援班		
NTT回線電話	03-5253-7527	NTT回線FAX	03-5253-7552
地域衛星電話	048-500-90-49013	地域衛星FAX	048-500-90-49036

## 部隊移動に関する意見(回答)

年 月 日 時 分

消 防 庁 長 官 殿

(都道府県知事 又は 市町村長)

消防組織法第44条第8項の規定に基づき求められた部隊移動に関する意見について、  
次のとおり回答します。

了承します。

その他

### 部隊移動に関する意見

部隊移動に関する意見	

### <連絡責任者>

担当課室		氏 名	
NTT回線電話		NTT回線FAX	
地域衛星電話		地域衛星FAX	

# 緊急消防援助隊の部隊移動通知

年 月 日 時 分

緊急消防援助隊行動市町村長 殿  
 (緊急消防援助隊行動都道府県知事 経由)

消 防 庁 長 官

貴都道府県内又は貴市町村内で活動している緊急消防援助隊について、次のとおり部隊移動を求め又は指示しましたので通知します。

部 隊 移 動 区 分	<b>求 め ・ 指 示 (消防組織法第44条第__項)</b>
求 め 又 は 指 示 日 時	年 月 日 時 分
求 め 又 は 指 示 し た 隊	別添(別記様式6-3)のとおり
連 絡 事 項	

問い合わせ先	消防庁災害対策本部 広域応援班		
NTT回線電話	03-5253-7527	NTT回線FAX	03-5253-7552
地域衛星電話	048-500-90-49013	地域衛星FAX	048-500-90-49036



# 緊急消防援助隊の部隊移動の指示

年 月 日 時 分

都道府県大隊長 殿  
(指揮支援本部長 経由)

(都道府県知事)

貴指揮下の緊急消防援助隊について、次のとおり部隊移動を指示します。

部隊移動区分	<b>指示 (消防組織法第44条の3第1項)</b>
指示日時	年 月 日 時 分
現在の出勤先	都道府県 市区町村
部隊移動先	都道府県 市区町村

指示する隊					
指示する隊の規模	全隊		特殊災害小隊	毒劇物等対応小隊	
	指揮支援隊			N災害対応小隊	
	指揮隊			B災害対応小隊	
	消火小隊			C災害対応小隊	
	救助小隊		大規模危険物火災等対応小隊		
	救急小隊		密閉空間火災等対応小隊		
	後方支援小隊		特殊装備小隊	遠距離大量送水小隊	
	通信支援小隊			消防活動二輪小隊	
	航空小隊			震災対応特殊車両小隊	
	水上小隊			水難救助小隊	
				その他( )	
連絡事項					

<連絡責任者>

担当課室		氏名	
NTT回線電話		NTT回線FAX	
地域衛星電話		地域衛星FAX	

# 緊急消防援助隊の部隊移動通知

年 月 日 時 分

消 防 庁 長 官 殿

(都道府県知事)

本都道府県内で活動している緊急消防援助隊について、次のとおり部隊移動を指示しましたので通知します。

部 隊 移 動 区 分	<b>指 示 (消防組織法第44条の3第1項)</b>
指 示 日 時	年 月 日 時 分
指 示 し た 隊	別添(別記様式6-5)のとおり
連 絡 事 項	

<連絡責任者>

担当課室		氏 名	
NTT回線電話		NTT回線FAX	
地域衛星電話		地域衛星FAX	



## [10-4] 山口県消防防災ヘリコプター緊急運航要領 (県防災危機管理課)

(趣旨)

第1条 この要領は、山口県消防防災ヘリコプター運航管理要綱(以下「要綱」という。)第14条第4項の規定により、山口県消防防災ヘリコプター(以下「消防防災ヘリ」という。)の緊急運航に関して必要な事項を定めるものとする。

(他の規定との関係)

第2条 緊急運航については、要綱及び山口県消防防災ヘリコプター応援協定(以下「応援協定」という。)に定めるもののほか、この要領の定めるところによる。

(緊急運航の基準)

第3条 緊急運航基準は次の各号のいずれかに該当する場合とする。

### (1) 災害応急活動

#### ア 被害状況等の調査及び情報収集活動

地震、台風、豪雨、津波等の自然災害、又はガス爆発事故、高速道路等での大規模事故等が発生又は発生する恐れがある場合で、広範囲にわたる状況把握調査、情報収集活動を行うとともにその状況を監視する必要があるとき。

#### イ 救援物資等の緊急搬送

災害が発生し、又は発生する恐れがある場合で、食料、衣料その他の生活必需品・復旧資機材等の救援物資、医薬品、人員等を緊急に搬送する必要がある場合。

#### ウ 災害に関する情報、警報等の伝達等広報宣伝活動

災害が発生し、又は発生する恐れがある場合で、災害に関する情報及び警報、警告等を迅速かつ正確に伝達するため必要がある場合。

#### エ その他

消防防災ヘリによる災害応急活動が有効と認められる場合。

### (2) 火災防御活動

#### ア 林野火災等における空中からの消火活動

消防防災ヘリによる消火がより効果的である場合。

#### イ 被害状況調査及び情報収集活動

大規模火災、爆発事故等が発生し、又は延焼拡大の恐れがあると認められ、広範囲にわたる被害状況把握調査、情報収集活動を行う必要がある場合。

#### ウ 消防隊員、消防資機材等の搬送

大規模林野火災等において、消防防災ヘリによる人員、資機材等の搬送がより有効である場合。

#### エ その他

消防防災ヘリによる火災防御活動が有効と認められる場合。

### (3) 救急活動(必要により医師の搭乗)

#### ア 事故又は急病等による搬送

事故又は急病等に起因して重症が疑われ、又は離島、山村等から緊急に傷病者の搬送を行う必要がある場合で、覚知から病院搬送までの時間を短縮できる場合。

#### イ 傷病者発生地への医師の搬送及び医療器材等の輸送

離島、山村等の交通遠隔地において、緊急医療を行うため、医師、器材等を搬送する必要がある場合。

#### ウ 高度医療機関への傷病者の転院搬送

遠隔地の高度医療機関へ緊急に転院搬送を行う場合で、医師がその必要性を認める場合。

#### エ その他

消防防災ヘリによる救急活動が有効と認められる場合。

### (4) 救助活動

- ア 河川、海等での水難事故、山岳遭難事故等における捜索又は救助  
水難事故又は山岳遭難事故等において、消防防災ヘリによる対応がより有効な場合。
- イ 中高層建築物火災による救助  
中高層建築物火災において、地上からの救出が困難で、屋上からの救出が必要な場合。
- ウ 山崩れ等の災害において、陸上から接近できない被害者等の救出  
大雨による山崩れ等により、陸上からの救出が困難で、救出が緊急に必要な場合。
- エ その他  
消防防災ヘリによる救助活動が有効と認められる場合。

(5) 広域航空消防防災応援活動

消防組織法第44条(昭和22年法律第226号)、大規模特殊災害時における広域航空消防応援実施要綱(昭和61年5月30日付け消防救第61号)、中国5県の相互応援協定(平成7年7月締結)、中国・四国9県の相互応援協定(平成7年12月締結)、九州・山口9県の相互応援協定(平成7年11月締結)等に基づく要請があった場合。

- 2 前項の場合において、前項(1)アと前項(1)ア以外の各号いずれにも該当する場合及び前項(1)アの活動中に前項(1)ア以外の各号に該当することとなった場合については、前項(1)ア以外の各号に該当する場  
合を優先するものとする。

(緊急運航の要請)

第4条 緊急運航の要請は、緊急運航を要する事態が発生した市町、消防本部(局)又はその他の関係機関  
(以下「市町等」という。)の長が、航空センター所長(以下「運航責任者」という)に対し行うもの  
とする。

(緊急運航要請の手続き)

第5条 前条の緊急運航の要請は、航空センター(特別な場合は山口県防災危機管理課)に対して電話で要  
請の後、山口県消防防災ヘリコプター緊急運航要請書(様式第1号)をFAXで提出するものとする。

なお、要請者は電話での要請時に次の情報を報告するものとする。

- (1) 災害発生場所
- (2) 災害等の内容
- (3) その他必要と判断する情報

(緊急運航の決定)

第6条 運航責任者は、第5条の規定による緊急運航の要請を受けたときは、緊急運航を要する事態の状  
況及び気象状況等を確認の上、出動の可否を決定するとともに、運航責任補助者(防災危機管理課長及び  
消防防災ヘリ運航委託業者のうち運行責任者が指定する職員)又は隊長若しくは副隊長(以下「運航責任  
補助者」という。)に対し、緊急運航の可否及びその他必要な事項を指示するものとする。

- 2 運航責任補助者等が前項の指示を受けたときは、直ちに緊急運航を要請した市町等の長(以下「要請  
者」という。)に対し、緊急運航の可否を連絡するとともに、速やかに要請内容に対応する出動体制を行  
うものとする。

(受入体制)

第7条 要請者は、航空センターと緊密な連絡を図るとともに、当該要請者の定める災害現場等の最高指  
揮者に消防防災ヘリの航空消防活動指揮者と緊密な連絡を取らせるものとする。

また、要請者は、必要に応じ次の体制を整えるものとする。

- (1) 離着陸場の確保及び安全対策
- (2) 傷病者の搬送先の離着陸場及び病院等への搬送手配
- (3) 空中消火を必要とする場合は、給水場所の確保
- (4) その他必要な事項

(情報連絡及び報告)

第8条 航空消防活動指揮者は、消防防災ヘリの搭乗中に得た情報等を運航責任者に報告するとともに、

帰還後、緊急運航報告書（様式第2号）を作成し、速やかに防災危機管理課長に報告しなければならない。

2 防災危機管理課長は、緊急運航を行った場合及びその他重要事項について、直ちに総括管理者に報告するものとする。

3 防災危機管理課長が災害等の状況を把握する必要があると認めるときは、災害等が収束した後、要請者に対して、災害等状況報告書（様式第3号）により報告を求めることができるものとする。

（運航不能時）

第9条 防災危機管理課長は消防防災ヘリの運航不能時等の場合は、隣接県市の消防防災ヘリコプター若しくは自衛隊に派遣を要請するものとする。

なお、この場合において、本要領中の消防防災ヘリは応援ヘリコプターと読み替えるものとする。

附 則

この要領は、平成12年5月24日から施行する。

附 則

この要領は、平成14年5月27日から施行する。

附 則

この要領は、平成18年3月20日から施行する。ただし、組織の改編により「消防防災課」を「防災危機管理課」と改称した箇所は、平成18年4月1日から適用する。

附 則

この要領は、平成22年4月1日から施行する。

附 則

この要領は、平成23年4月1日から施行する。

附 則

この要領は、平成25年4月1日から施行する。

附 則

この要領は、平成26年11月17日から施行する。

附 則

この要領は、平成28年4月1日から施行する。

附 則

この要領は、令和2年4月1日から施行する。

附 則

この要領は、令和3年2月1日から施行する。

附 則

この要領は、令和4年4月1日から施行する。

様式第1号

山口県消防防災ヘリコプター緊急運航要請書

1	要請市町 消防本部(局)	市町・本部名 電話	発信者 F a x
2	発生日時	年 月 日 ( )	時 分頃
3	緊急運航種別	(1)火災 (2)救助 (3)救急 (4)災害応急 (5)その他 ( )	
4	要請内容	(1)消火 (2)救助 (3)救急 (4)物資搬送 (5)その他 ( )	
5	出 動 状 況	発生場所	
6		事故概要	
7		離着陸場	名称 ( ) GPSコード (Y _ _ _ _ ) 場所 ( 市・町 ) 調整中
8		通信手段	消防本部名 通信手段 (統制波 1, 2, 3・主運用波・その他) MHz 呼び出し名称 ( ) ・通信手段なし
9	気象状態	天 候	(晴れ) (曇り) (雨) (不明)
		雲の状態	(雲はあるが山にかかっていない) (中腹に雲あり) (山頂に雲あり) (雲なし) (不明)
		風の状況	(無風) (弱い) (強い) (不明)
10	現場指揮者	所属	職名 氏名
11	搭乗予定	消防職員 ( ) 名 救命士 ( ) 名 医師 ( ) 名 看護師 ( ) 名 その他 ( ) 名	
12	活動隊	消防隊 (現場着 ・ 出動中) 救急隊 (現場着 ・ 出動中)	救助隊 (現場着 ・ 出動中) その他 (現場着 ・ 出動中)
		航空センター受信者	

※ 地図(目標)を添付してください

次については、航空センターから連絡します。

13	航空消防活動指揮者	指揮者名	出動者数 (内隊員 名)
14	通 信 手 段	(統制波 1, 2, 3・主運用波・その他) コールサイン	
15	要請元到着予定時間	年 月 日 ( )	時 分
16	活動予定時間	時間	分
山口県消防防災航空センター 電話 0836-37-6422 Fax 0836-37-6423			

緊 急 運 航 報 告 書

年 月 日

防災危機管理課長 様

航空消防活動指揮者

災 害 種 別		要 請 機 関	
発 生 日 時	年 月 日 曜日	時 分頃	
要 請 日 時	年 月 日 曜日	時 分	
出 動 日 時	年 月 日 曜日	時 分	
帰 還 日 時	年 月 日 曜日	時 分	
発 生 場 所			
災 害 等 の 概 況			
現地の気象	天候 視程	風向 m 雲高	風速 m/s m 注警報 気温 °C
活 動 時 間 等			
出 場 時 刻	時 分 時 分	飛行時間 時間 分	着陸場所
	時 分 時 分	時間 分	燃料補給量 %
	時 分 時 分	時間 分	総飛行時間 時間 分
帰 還 時 刻	時 分 時 分	時間 分	総所要時間 時間 分
消 火	回 %	物資搬送	回 kg
救 助	回 人	情報収集	回
救 急	回 人	調 査	回
人 員 搬 送	回 人	災害応急活動	回
医 師 搬 送	回 人	そ の 他	



災害等の概況・傷病者の状況及び活動内容										
	特記事項	活動編成	SM		OP		R1		R2	
			R3		地上		地上		通信	
			P		CoP		M1		M2	
運管										

山口県総務部防災危機管理課長 様

要請機関の長

災 害 等 状 況 報 告 書

山口県消防防災ヘリコプター緊急運航要領第8条3項の規定に基づき、次のとおり報告します。

発生日時	年 月 日 ( ) 時 分		
発生場所			
災害等の概要			
活動内容			
事故種別	火災 ・ 救急 救助 ・ その他 ( )		
	連携活動 (出動隊)	傷病程度及び行方不明	活動内容チェック
消防防災ヘリ	隊 名	死 亡 名	消 火 <input type="checkbox"/>
ドクターヘリ	隊 名	重 篤 名	救 助 <input type="checkbox"/>
ドクターカー	隊 名	重 症 名	救 急 <input type="checkbox"/>
救 急 隊	隊 名	中 等 症 名	転院搬送 <input type="checkbox"/>
救 助 隊	隊 名	軽 症 名	人員搬送 <input type="checkbox"/>
消 防 隊	隊 名	その他 名	医師搬送 <input type="checkbox"/>
その他 ( )	隊 名	行方不明 名	物資搬送 <input type="checkbox"/>
合 計	隊 名	合 計 名	そ の 他 <input type="checkbox"/>
その他参考 となる事項			

# 第 1 1 章

## その他



[11-1] 過去の主な災害の状況 (下関地方気象台、市防災危機管理課)

気象災害

(注) 気象概況欄の地名等を記していない気圧・風向風速・降水量等の値は、下関地方気象台の観測値である。

災害発生時期	災害原因	気象概況	被害状況
明治24年9月13日	暴風	・最大風速：E35m/s ・14日の降水量：55.8mm	・小月・長府間道松並木50本余り倒れる
明治34年7月11日	豪雨	・11～15日の降水量：251.4mm	・死者1、負傷者3 ・山崩れのため家屋の倒壊6、全壊1、半壊1、破損2、浸水320 ・道路崩壊3
明治34年10月5日	豪雨	・5～8日の降水量：224.5mm	・豊浦中学校倒壊 ・田中町一体浸水 ・石炭船沈没2
明治34年11月17日	暴風	・17～19日の最大風速：NW14.7m/s	・船舶沈没1、転覆2、座礁5
明治34年12月19日	暴風	・最大風速：NW20m/s	・死者4 ・船舶沈没1、転覆1、破損1、座礁3
明治35年5月14日	暴風雨	・14～15日の最大風速：23m/s ・降水量：32.3mm	・船舶沈没2、流失3、破損3
明治35年5月19日	暴風雨	・最大風速：ESE13.4m/s ・降水量：13.1mm	・船舶沈没1、転覆2、漂流3
明治36年5月29日	暴風雨	・29～31日の降水量98.8mm	・死者6 ・麦作に損害
明治37年4月24日	豪雨	・24～26日の降水量162.1mm	・清末・王司地区の田畑浸水
明治37年6月15日	豪雨	・最大風速：E14m/s ・15～16日の降水量：143.0mm	・家屋倒壊2、破損9、浸水506 ・小月・清末方面堤防破壊 ・船舶沈没
明治37年6月25日	豪雨	・24～26日の降水量459.0mm	・死者47、生死不明者10、行方不明者1、負傷者23 ・家屋全壊2、破損119、破損9、流失29、浸水3,722 ・田中町一帯・新地一帯浸水 ・山陽貯水池の堤防決壊 ・堤防決壊48、破損30、山崩れ294 ・国道橋墜落2、不通箇所3、道橋破損108
明治38年1月26日	暴風	・最大風速：E21.7m/s	・船舶沈没11
明治38年7月25日	豪雨	・25～28日の降水量：200.5mm	・家屋浸水263 ・山崩れ多数
明治38年8月8日	暴風	・最大風速：SE22m/s以上	・船舶漂流1
明治39年10月24日	暴風雨	・最大風速：NNW29m/s ・降水量：10.2mm	・行方不明者2 ・船舶遭難8、転覆1
明治40年9月8日	暴風雨	・8日の最大風速：E16m/s ・8/31～9/8の降水量：207.2mm	・新築中の2棟圧壊 ・関釜連絡船欠航
明治43年6月16日	豪雨	・15～16日の降水量：171.3mm	・家屋の破損1、納屋全壊1、床上浸水101、床下浸水958 ・山崩れ3 ・道路破損2、堤防決壊1
大正2年1月22日	暴風	・最大風速：N11.3m/s	・死者4、行方不明者10数人 ・漁船数隻遭難
大正3年1月7日	暴風雪	・最大風速：W16.9m/s	・行方不明者38 ・漁船遭難13
大正3年4月16日	暴風雨	・最大風速：WNW16.5m/s	・船舶沈没10数隻
大正3年8月25日	暴風雨	・22～25日の最低気圧：973.6hPa ・最大風速：SE18.3m/s	・船舶沈没28 ・関門汽船、鉄道、税関、水上署の各機橋および岸壁破壊
大正4年2月25日	暴風	・25～26日の最大風速：E13.6m/s	・行方不明者3 ・船舶沈没9（船頭はいずれも行方不明）
大正7年6月25日	豪雨	・25～26日の降水量：143.2mm	・山崩れで6戸倒壊
大正7年7月1日	台風	・10～13日の降水量：166.1mm ・10～12日の最大風速：W16.8m/s	・関釜連絡船欠航
大正8年7月1日	豪雨	・1～5日の降水量：220.2mm	・家屋倒壊1
大正9年1月12日	暴風	・12～16日の最大風速：WNW14.7m/s	・死者8 ・船舶遭難1、沈没1、座礁1 ・関門・関釜両連絡船欠航
大正9年8月16日	豪雨	・16～18日の降水量：219.7mm	・家屋浸水800
大正10年6月17日	豪雨	・17～18日の降水量：228.4mm	・死者1 ・家屋崩壊、浸水320
大正11年3月2日	暴風	・20～23日の最大風速：W17.9m/s	・船舶沈没7、衝突2
大正11年7月7日	暴風	・最大風速：E23.5m/s	・小月・清末間で警察電柱13本倒れる
大正11年9月5日	豪雨	・5～9日の降水量：274.2mm	・家屋浸水510

災害発生時期	災害原因	気象概況	被害状況
大正13年8月19日	台風	・19～21日の最大風速：E19.1m/s ・降水量：188.6mm	・床上浸水743、床下浸水460 ・田畑浸水60町歩 ・神田川下流堤防決壊30間
大正15年7月6日	豪雨	・3～7日の降水量：371.3mm	・山崩れのため1棟圧倒 ・半壊9、倒壊11、床上浸水265、床下浸水2,238 ・吉田川橋流失
昭和2年3月12日	暴風雨	・最大風速：E22.2m/s	・山崩れで死者2 ・船舶沈没6（行方不明者3）
昭和5年3月12日	暴風	・12～13日の最大風速：E25.7m/s ・降水量：39.1mm	・石炭船沈没7 ・関門・関釜両連絡船欠航 ・午後7時市内電線故障 ・電話線131箇所切断
昭和5年7月18日	台風	・最低気圧：981.3hPa ・最大風速：ESE29.8m/s	・県下の被害：死者36、負傷者50、行方不明者31、家屋全壊94、半壊104、漁船沈没19、船舶流失遭難351、堤防決壊3、道路埋没4、電柱破損倒壊250
昭和6年9月11日	台風	・11～12日の最大風速：S20.7m/s	・石炭船沈没10 ・関門・関釜両連絡船欠航
昭和9年9月21日	台風 (室戸)	・19～21日最大風速：NNE15.8m/s ・降水量：124.9mm	・県下の被害：死者3、負傷者3、家屋全壊24
昭和16年6月25日	豪雨	・26日の最大1時間降水量：37.5mm ・25～29日の降水量：585.8mm	・負傷者1、家屋倒壊1、半壊10、浸水1,652 ・がけ崩れ25、道路崩壊14 ・鉄道崩壊2、堤防決壊128
昭和17年8月27日～28日	台風 高潮	・27～31日の最低気圧：966.4hPa、最大風速：E34.2m/s ・26～29日の降水量：75.0mm ・高潮の状況：清末（19時）2.5m、下関（20時10分）2m、王司（21時）3m、小月（22時30分）4m、王喜（22時30分）1.5m	・死者44、行方不明者23、負傷者216 ・家屋流失239、全壊106、半壊371、浸水1,867 ・船舶沈没30、破損205
昭和20年8月25日～27日	台風	・最大風速：E21.0m/s	・床上浸水20、床下浸水200
昭和20年9月16日～17日	台風 (枕崎)	・最低気圧：969.8hPa（17日） ・最大風速：N23.2m/s（17日） ・最大瞬間風速：NNW37.1m/s（17日） ・最大日降水量：146.7mm（17日） ・降水量：160.1mm（17～18日）	・県下の被害：死者427、負傷者283、行方不明者274、家屋全壊1,831、半壊2,760、床上浸水12,679、床下浸水18,442
昭和23年9月11日	低気圧	・11～12日の降水量：211.6mm	・道路崩壊20 ・河川決壊11
昭和24年2月15日	大雪	・最深積雪：9cm ・最深積雪：78cm（須佐）	・道路河川崩壊12
昭和24年6月2日	台風 (デラ)	・18～22日の最低気圧：979.9hPa（21日） ・総降水量：143.4mm ・最大風速：NE21.1m/s（21日）	・家屋全壊1 ・山崩れのため道路決壊6 ・港湾施設損壊2
昭和24年7月17日	台風 (フェイ)	・17～18日の最大風速：E23.3m/s（17日） ・日降水量：50～100mm（県中東部）	・県下の被害：行方不明者4、船舶損害2
昭和25年7月18日	台風 (カレス)	・18～20日の最低気圧：992.3hPa（20日）、最大風速：E25.8m/s（20日）	・家屋全壊2、全焼1 ・港湾施設破損5 ・その他農作物に被害
昭和25年9月13日	台風 (キジア)	・13～14日の最低気圧：980.7hPa（14日）、最大風速：ENE29.5m/s（13日） ・12～14日の降水量：50.1mm（長府）	・暴風雨と高潮で大損害を与え、その額県下で62億円
昭和26年10月14日	台風 (ルース)	・最低気圧：963.0hPa ・最大風速：NNE21.6m/s ・日降水量：123.8mm	・人畜、家屋、堤防決壊、土砂崩壊等大被害 ・被害額3,288,369千円
昭和28年6月25日	豪雨	・25～29日の降水量：528.9mm ・日降水量：265.7mm（28日）	・負傷者1 ・家屋全壊1、半壊3、床上浸水11、床下浸水5,555 ・田畑流失埋没3町歩・冠水925町歩
昭和29年7月4日	豪雨	・4～5日の降水量：139.0mm ・4～5日の降水量：259.7mm（長府）	・家屋半壊2、床上浸水27、床下浸水475 ・がけ崩れ15、道路崩壊2、堤防決壊28 ・田畑冠水91町歩
昭和29年7月29日	豪雨	・日降水量：99.9mm	・床下浸水167 ・がけ崩れ15、道路損壊1、堤防決壊1 ・田畑冠水91町歩
昭和29年9月13日	台風 (第12号)	・最低気圧：963.3hPa ・最大風速：ENE21.7m/s ・日降水量：50.7mm	・床上浸水45、床下浸水498 ・道路損壊1、堤防決壊3 ・田畑冠水22町歩
昭和29年9月25日	台風 (第15号) (洞爺丸)	・24～27日の最低気圧：981.7hPa（26日）、最大風速：NNW21.4m/s（26日）、最大瞬間風速：NNW34.3m/s（26日）、降水量：245.5mm、最大日降水量：218.6mm（26日）	・死者1、行方不明者1、負傷者9 ・家屋流失1、全壊10、半壊2、一部破損15、床上浸水199、床下浸水1,024 ・道路損壊14、橋流失8、堤防決壊17、がけ崩れ21 ・田畑流失17町歩、冠水271町歩 ・船舶沈没18、流失1、破損4
昭和30年4月14日	豪雨	・14～17日の瀬戸内側の降水量：300～350mm	・床上浸水24
昭和30年6月27日	豪雨	・27～30日の降水量：300mm	・死者1 ・家屋全壊1、床上浸水3、床下浸水72 ・橋流失2、がけ崩れ1 ・田畑冠水436町歩

災害発生時期	災害原因	気象概況	被害状況
昭和30年7月4日	豪雨	・4～7日の降水量：212.2mm	・家屋半壊1、床上浸水1、床下浸水173 ・がけ崩れ2・水田冠水100町歩
昭和30年9月29日	台風 (第22号)	・29～30日の最低気圧：973.9hPa(30日)、最大風速：ENE30.3m/s、降水量：76.3mm	・家屋全壊3、半壊14、破損23、床上浸水62、床下浸水142 ・堤防決壊3・船舶沈没2 ・田畑冠水51町歩
昭和31年6月12日	豪雨	・11～12日の県中部山地の降水量：140mm	・床下浸水10 ・がけ崩れ1 ・水田冠水13町歩
昭和31年6月29日	豪雨	・29～30日の県東部山間部の降水量：200mm	・床下浸水23 ・道路損壊3 ・水田冠水187町歩
昭和31年7月2日	豪雨	・2～3日の県西部および東部の降水量：140～160mm	・床下浸水20 ・がけ崩れ1、道路損壊3、堤防決壊1 ・水田冠水59町歩
昭和31年8月13日	雷雨	・13～15日の最大風速：NE12.5m/s(防府)、降水量：68mm(宮野)	・死者1 ・家屋全壊3、半壊17、床上浸水8、床下浸水67
昭和31年8月16日	台風 (第9号)	・16～17日の最低気圧：968.7hPa(17日)、最大風速：ESE29.8m/s(17日)、降水量：65.8mm	・死者1 ・家屋全壊2、半壊6、一部破損11、床下浸水41 ・船舶沈没7、破損1 ・田畑冠水2町歩
昭和31年8月26日	豪雨	・26～30日の県西部中部山間部の降水量：250～280mm	・床上浸水24 ・がけ崩れ1
昭和31年9月9日	台風 (第12号)	・9～10日の最低気圧：982.5hPa(10日) ・最大風速：ESE24.9m/s(10日)	・床下浸水3 ・船舶沈没2
昭和31年9月21日	豪雨	・21～22日の降水量：140mm(角島)	・床上浸水6、床下浸水100
昭和32年6月26日	台風 (第5号)	・25～27日の最大風速：E15.0m/s(26日)、降水量：77.1mm	・道路損壊1
昭和32年7月5日	豪雨	・最大風速：ESE14.9m/s ・2～5日の降水量：281.7mm	・負傷者6 ・家屋全壊3、半壊5、破損3、床上浸水7、床下浸水164 ・山崩れ1、がけ崩れ10 ・道路損壊1、堤防決壊10 ・田畑冠水647町歩
昭和32年7月12日	豪雨	・日降水量：80～100mm(県西部・県東部)	・床上浸水10、床下浸水58、一部破損1 ・がけ崩れ1
昭和32年8月19日	台風 (第7号)	・19～21日の最低気圧：989.6hPa(21日)、最大風速：E23.5m/s(20日15時00分)	・長府前田・鳥居前間(2km)は風浪が打ち上げたため電車不通
昭和32年9月5日	台風 (第10号)	・5～7日の最低気圧：991.1hPa(7日)、最大風速：NNE16.0m/s(7日)	・東部中学校旧講堂(旧兵舎改造)倒壊 ・床下浸水
昭和33年4月21日	豪雨	・20～23日の県内の降水量：80～100mm	・家屋半壊2、一部破損2、床下浸水32 ・がけ崩れ4
昭和33年4月30日	豪雨	・日降水量：56.6mm	・土砂崩れのため家屋半壊1
昭和33年7月2日	豪雨	・2～3日の県東部山地の降水量：130～170mm	・床下浸水3
昭和33年8月1日	豪雨	・最大1時間降水量：30.1mm ・日降水量：104.6mm	・家屋一部破損1、床上浸水5、床下浸水20 ・がけ崩れ1
昭和33年8月13日	豪雨	・日降水量：170mm(県東部)	・家屋一部破損1、床下浸水35
昭和33年8月22日	豪雨	・日降水量：70～90mm(県西部沿岸)	・床下浸水220
昭和33年9月10日	たつ巻	・小月地区に2回襲来 海面での直径：約10m	・小月駅倉庫の雨戸4枚倒れる ・長鉄バス待合室トタン屋根10枚飛散、同倉庫の壁1㎡落下 ・日本漁網小月作業所糸より工場300坪半壊 ・ウィンドーガラス破損、立看板倒壊
昭和34年7月7日	豪雨	・6～8日の最大風速：SE13.9m/s(8日)、降水量：183.7mm	・家屋半壊1、床下浸水164 ・がけ崩れ12 ・水田冠水4ha
昭和34年7月13日	豪雨	・13～14日の降水量：249.6mm ・最大風速：SSE16.1m/s	・死者2、負傷者1 ・家屋全壊3、半壊10、流失6、一部破損5、床上浸水553、床下浸水1,580 ・がけ崩れ70、道路損壊28、橋流失6、堤防決壊34 ・田畑流失89ha、冠水1,485ha
昭和34年9月16日	台風 (第14号) (宮古島)	・15～18日の最低気圧：988.6hPa(17日)、最大風速：E23.3m/s(17日)、最大瞬間風速：SSW33.9m/s(17日)、降水量：14.9mm	・死者1、負傷者3 ・家屋流失1、床下浸水17、一部破損13
昭和35年6月24日	豪雨	・日降水量：100mm(県北部)	・床下浸水16 ・がけ崩れ1
昭和36年1月31日	豪雪	・1/31～2/3の最低気温：-3.8℃(2/1)	・凍死者1 ・一部水道管破裂
昭和36年4月4日	暴風	・最大風速：W16.0m/s	・関門連絡船一部欠航
昭和36年7月5日	豪雨	・3～5日の降水量：142.1mm	・家屋全壊1、半壊1、床下浸水2 ・山崩れ1
昭和36年7月24日	暴風	・最大風速：E13.5m/s	・ボート転覆死者1、水泳中死亡者1
昭和36年8月2日	暴風	・最低気圧：998.1hPa ・最大風速：E17.7m/s	・関門連絡船欠航

災害発生時期	災害原因	気象概況	被害状況
昭和36年9月14日	台風 (第18号) (第2室戸)	・15～17日の最低気圧：981.1hPa(16日)、最大風速：N19.7m/s(16日)、降水量：104.8mm	・死者1、負傷者1 ・家屋破損1
昭和37年1月1日	風雪	・最大風速：W16.7m/s(2日) ・積雪：50cm(県東部山地)	・関門連絡船欠航
昭和37年3月26日	季節風	・最大風速：WNW17.8m/s	・関門連絡船欠航
昭和37年4月3日	季節風	・最大風速：WNW18.5m/s	・関門連絡船欠航
昭和37年4月7日	低気圧	・最大風速：ESE18.7m/s	・関門連絡船欠航
昭和38年5月8日	豪雨 (停滞前線)	・8～12日の県西部及び一部東部山地の降水量：200～300mm	・山崩れ2 ・田畑冠水17ha
昭和38年8月8日～11日	台風 (第9号)	・最低気圧：986.1hPa(9日18時00分) ・最大風速：ENE15.8m/s(9日24時00分) ・総降水量：143.3mm(8～10日)	・負傷者1 ・家屋半壊1、床上浸水79、床下浸水775 ・道路損壊5、堤防決壊1
昭和38年9月2日	豪雨雷	・最大1時間降水量：36.6mm	・死者1(落雷のため) ・床上浸水8、床下浸水650 ・がけ崩れ3、道路損壊4、土砂流入10
昭和39年3月26日	低気圧	・26～27日の最大風速：NW17.3m/s(27日)	・家屋倒壊1
昭和40年1月11日	暴風	・最大風速：NW19.0m/s ・最大瞬間風速：NW27.3m/s	・関門連絡船欠航
昭和41年6月30日～7月2日	豪雨 (梅雨前線)	・6/30～7/2の降水量：297.7mm	・住家一部破損5、床上浸水、床下浸水29 ・山崩れ22、道路破損2
昭和42年1月16日～18日	寒波	・最低気温：-5.6℃(16日)	・道路被害6,000件
昭和42年7月5日～8日	熱低 (梅雨前線)	・最大風速：ESE14.7m/s(5日) ・降水量：195.6mm(5～9日)	・床上浸水10、床下浸水22 ・山崩れ6、道路損壊2、堤防決壊2 ・田畑冠水43ha
昭和43年1月13日～16日	暴風雪	・最大風速：WNW18.3m/s	・関門連絡船欠航 ・電車の架線が切れ一時不通
昭和43年9月24日～25日	台風 (第16号) (第3宮古島)	・最大風速：ENE15.2m/s(25日) ・総降水量：151.5mm	・床上浸水2、床下浸水19 ・山崩れ2
昭和44年6月28日～7月13日	豪雨 (梅雨前線)	・6/28～7/12の降水量：432.0mm	・住家全壊1、一部破損12、床上浸水5、床下浸水122
昭和45年1月5日～1月6日	寒波 (異常低温)	・最低気温：-6.1℃(5日)	・水道管破裂667、パッキング破損100
昭和45年8月14日～15日	台風 (第9号)	・最低気圧：971.7hPa(15日03時15分) ・最大風速：ESE30.7m/s(15日) ・総降水量：111mm	・軽傷者2 ・住家一部破損14、床下浸水27、非住家被害7
昭和46年1月30日	季節風	・最大風速：WNW14.7m/s	・船舶転覆1(死者4)
昭和46年7月21日～24日	前線	・総降水量：186.0mm	・床下浸水50
昭和46年8月4日～6日	台風 (第19号)	・総降水量：80.0mm ・最低気圧：972.7hPa(5日) ・最大風速：E24.7m/s(5日)	・死者1、負傷者4 ・住宅全壊1、床下浸水58
昭和47年7月9日～13日	豪雨 (梅雨前線)	・総降水量：304.0mm ・総降水量：489.0mm(萩)	・死者6、負傷者5 ・住宅全壊6、床上浸水58、床下浸水325
昭和47年7月23日～24日	台風 (第9号)	・総降水量：90.5mm ・最低気圧：982.9hPa(23日) ・最大風速：E25.3m/s(23日)	・停電7,300
昭和47年8月20日～21日	低気圧	・総降水量：158.0mm ・最大風速：WNW9.7m/s(20日)	・床上浸水75、床下浸水220 ・停電約700
昭和48年6月26日～27日	豪雨 (梅雨前線)	・総降水量：150.5mm ・最大1時間降水量：34.0mm(26日)	・床下浸水145 ・がけ崩れ10、土砂崩れ1
昭和49年7月13日～14日	豪雨 (梅雨前線)	・13～17日の総降水量：255.5mm	・床上浸水13、床下浸水45 ・土木災害137、公共施設災害5
昭和49年9月7日～9日	豪雨 (台風18号)	・総降水量：116.0mm	・道路損壊1
昭和50年6月21日～25日	豪雨 (低気圧)	・総降水量：290.0mm	・床上浸水4、床下浸水57 ・土木災害220、耕地災害125
昭和51年4月28日～30日	豪雨 (低気圧)	・総降水量：208.5mm	・床下浸水7 ・土砂・がけ崩れ34 ・土木災害(道路、河川)26
昭和51年9月8日～13日	台風 (第17号)	・総降水量：198.0mm ・最低気圧：978.6hPa(13日05時30分) ・最大風速：E20.1m/s(13日) ・最大瞬間風速：E36.4m/s(13日)	・家屋損壊72、床上浸水126、床下浸水697 ・がけ崩れ36、土木災害(道路、河川)41 ・停電約28,000
昭和51年12月26日～昭和52年2月28日	寒波	・最低気温：-6.4℃(2/16) ・降雪の深さ：8cm(2/16～24)	・給水管破損4,704、メーター破損1,656
昭和52年4月24日～28日	豪雨 (低気圧)	・総降水量：143.5mm ・最大1時間降水量：37.5mm(27日)	・床上浸水1、床下浸水257 ・土砂崩れ12、山崩れ1 ・道路溢水2
昭和52年6月9日～10日	豪雨 (前線)	・総降水量：133.0mm ・最大1時間降水量：26.0mm(10日)	・床上浸水1、床下浸水80 ・土砂・がけ崩れ43、土木災害(道路、河川)65、山崩れ1、土砂流出1 ・耕地災害13



災害発生時期	災害原因	気象概況	被害状況
昭和52年7月1日	豪雨 (寒冷前線)	・総降水量：37.0mm ・最大1時間降水量：26.5mm	・住家一部破損1、床上浸水18、床下浸水726、非住家半壊2 ・耕地災害53、土砂・がけ崩れ41、土木災害（道路、河川）128 ・公園4
昭和53年6月10日～11日	豪雨 (寒冷前線)	・総降水量：128.0mm（10～11日） ・最大1時間降水量：20.0mm（11日）	・床下浸水3 ・土砂・がけ崩れ3 ・道路溢水・崩壊21 ・河川・水稲崩壊7
昭和53年9月15日～16日	台風 (第18号)	・総降水量：30.5mm（15～16日） ・最大1時間降水量：10.5mm（15日） ・最大風速：WNW24.6m/s（15日） ・最大瞬間風速：WNW42.2m/s（15日）	・負傷者6 ・家屋損壊273 ・公共・文教施設損壊79、公園施設損壊79、漁港・港湾損壊2 ・農作物被害1,700ha
昭和54年6月26日～7月2日	豪雨 (梅雨前線)	・最大風速：SSW10.4m/s（6/26） ・総降水量：430.5mm（6/26～7/2） ・最大1時間降水量：32.0mm（6/29）	・家屋全壊1、半壊2、床下浸水64 ・河川損壊27、道路損壊38・がけ崩れ90
昭和55年9月10日～11日	台風 (第13号)	・総降水量：130.0mm（10～11日） ・最大1時間降水量：20.0mm（10日） ・最大風速：ESE17.1m/s（11日） ・最大瞬間風速：E27.4m/s（11日）	・家屋全壊1、床下浸水5 ・河川損壊3、道路損壊10 ・がけ崩れ7
昭和56年6月25日～7月15日	豪雨	・月降水量：422.0mm（6月）、256.0mm（7月）	・家屋破損、床上浸水1、床下浸水227 ・河川損壊108、道路損壊131・がけ崩れ47
昭和57年7月11日～26日	豪雨 (梅雨前線)	・総降水量：499.0mm（11～26日）	・住家一部破損1、床下浸水50 ・河川損壊・溢水27 ・道路損壊21・がけ崩れ22・土砂流出9
昭和57年8月26日～27日	台風 (第13号)	・総降水量：22.5mm（26～27日）	・床下浸水13 ・がけ崩れ1・土砂崩れ2
昭和57年9月24日～25日	台風 (第19号)	・最大瞬間風速：NNE28.6m/s（25日02時30分） ・総降水量：50.5mm（24～25日）	
昭和58年6月19日～21日	低気圧	・総降水量：143.0mm（19～21日）	
昭和58年7月4日～5日	低気圧	・総降水量：51.5mm（4～5日）	・河川損壊3、道路損壊1
昭和58年7月15日～17日	豪雨 (低気圧)	・総降水量：187.5mm（15～17日） ・最大1時間降水量：20.5mm（16日11時50分）	・床下浸水8 ・道路溢水3・土砂崩壊4・法面崩壊2
昭和58年9月11日～12日	低気圧	・総降水量：45.0mm（11～12日）	・床下浸水3 ・河川崩壊2
昭和58年9月26日～28日	台風 (第10号)	・総降水量：53.5mm（26～28日） ・最低気圧：991.0hPa（28日10時20分） ・最大瞬間風速：NNE25.9m/s（28日12時40分）	・床下浸水2 ・道路陥没1
昭和59年6月24日～26日	低気圧	・総降水量：135.5mm（24～26日） ・最大1時間降水量：23.5mm（25日21時50分）	・がけ崩れ7 ・道路損壊1、溢水3
昭和60年6月21日～7月14日	豪雨 (梅雨前線) 台風（第6号）	・総降水量：817.0mm（6/21～7/14）	・負傷者2 ・家屋全壊4、半壊3、破損12、床上浸水、床下浸水287
昭和60年8月31日	台風 (第13号)	・最低気圧：990.1hPa（10時30分） ・最大風速：ESE21.6m/s（10時30分） ・最大瞬間風速：S42.8m/s（12時30分）	・死者1・負傷者3 ・家屋半壊2、破損2
昭和61年7月12日～16日	豪雨 (梅雨前線)	・総降水量：246.5mm（12～16日） ・最大1時間降水量：47.5mm（13日00時40分）	・負傷者3 ・がけ崩れ4 ・道路損壊3
昭和61年9月8日～10日	豪雨 (秋雨)	・総降水量：120.5mm（8～10日） ・最大1時間降水量：40.0mm（10日06時30分）	・床上浸水8 ・床下浸水136
昭和62年6月8日～7月4日	豪雨 (梅雨前線)	・総降水量：478.0mm（6/8～7/26） ・最大1時間降水量：27.5mm（7月14日10時20分）	・がけ崩れ4 ・河川損壊5、道路損壊4
昭和62年8月30日～31日	台風 (第12号)	・最低気圧：985.0hPa（31日03時16分） ・最大瞬間風速：ESE42.2m/s（31日00時50分）	・家屋一部破損3 ・漁船破損6、漁港施設1 ・農作物被害798ha
昭和63年6月23日～24日	豪雨 (梅雨前線)	・総降水量：132.0mm（23～24日） ・最大1時間降水量：18.5mm（23日16時20分）	・がけ崩れ4 ・道路損壊9 ・ため池損壊1
平成元年9月1日～3日	大雨 (低気圧)	・総降水量：202.0mm（1～3日） ・最大日降水量：134.0mm（1日） ・最大1時間降水量：37.0mm（1日19時50分）	・がけ崩れ4 ・河川損壊9、ため池損壊9 ・農地（けい畔等崩壊）14、農業用水路損壊12 ・林道損壊4
平成2年6月15日～16日	大雨 (梅雨前線)	・総降水量：147.0mm（15～16日） ・最大日降水量：138.5mm（15日） ・最大1時間降水量：32.0mm（15日10時20分）	・道路損壊15、林道損壊10 ・河川損壊26、ため池1 ・農地（田畑）2・農業用水路・農道7 ・民地損壊11
平成2年6月27日～28日	大雨 (梅雨前線)	・総降水量：134.5mm（27～28日） ・最大日降水量：105.5mm（28日） ・最大1時間降水量：25.0mm（28日07時40分）	・家屋被害1 ・公園損壊1 ・教育施設（運動場）1

災害発生時期	災害原因	気象概況	被害状況
平成2年6月30日 ～7月3日	大雨 (梅雨前線)	・総降水量：149.0mm (6/30～7/3) ・最大日降水量：116.5mm (2日) ・最大1時間降水量：26.5mm (2日06時50分)	
平成2年9月12日	大雨 (秋雨前線)	・降水量：130.0mm ・最大1時間降水量：49.5mm (16時40分)	
平成3年6月9日 ～10日	大雨 (梅雨前線)	・総降水量：90.0mm (9～10日) ・最大日降水量：66.0mm (10日) ・最大1時間降水量：21.0mm (10日04時20分)	・床下浸水3 ・山地崩壊8 ・河川損壊17、ため池4 ・農道・水路17、林道崩壊6
平成3年7月1日 ～2日	大雨 (梅雨前線)	・総降水量：130.5mm (6/30～7/2) ・最大日降水量：61.0mm (2日) ・最大1時間降水量：27.0mm (1日12時55分)	・道路57 ・がけ崩れ22
平成3年7月4日 ～5日	大雨 (梅雨前線)	・総降水量：119.5mm (4～5日) ・最大日降水量：103.0mm (4日) ・最大1時間降水量：23.0mm (4日22時50分)	
平成3年7月29日	台風 (第9号)	・最低気圧：989.6hPa (16時26分) ・最大風速：SE18.4m/s (14時00分) ・最大瞬間風速：S38.4m/s (18時10分) ・日降水量：51.5mm ・最大1時間降水量：16.0mm (18時00分)	
平成3年9月14日	台風 (第17号)	・最低気圧：983.3hPa (07時46分) ・最大風速：E20.9m/s (07時50分) ・最大瞬間風速：NNW39.8m/s (10時32分) ・日降水量：58.5mm ・最大1時間降水量：20.5mm (08時00分)	・重傷者1 ・家屋被害19、非住家被害13 ・農作物148ha ・道路30、河川1、商工(建物、設備)2
平成3年9月27日	台風 (第19号)	・最低気圧：947.0hPa (18時10分) ・最大風速：W24.0m/s (19時50分) ・最大瞬間風速：ESE45.3m/s (17時42分) ・日降水量：61.0mm ・最大1時間降水量：33.0mm (18時20分)	・重傷者1、軽傷者7 ・家屋被害848、非住家被害136 ・農道・水路等被害11、林道損壊4 ・家畜被害(牛9、鶏13,400羽)、水産施設・漁船等104、港湾被害12 ・河川損壊10、道路損壊等24、路線69箇所、商工(建物、設備)303 ・衛生関係施設34、文教関係施設134、その他254
平成4年8月8日	台風 (第10号)	・最低気圧：980.5hPa (12時49分) ・最大風速：NNW17.3m/s (14時20分) ・最大瞬間風速：NNW35.1m/s (14時00分) ・日降水量：96.5mm ・最大1時間降水量：30.0mm (11時50分)	・家屋1 ・農林関係119、水産関係1、土木関係5、公園関係16、 商工関係3、下水関係1、環境関係1、保健所関係1、福祉関係1
平成5年6月13日 ～18日	大雨 (梅雨前線)	・総降水量：120.0mm (13～18日) ・最大日降水量：46.0mm (15日) ・最大1時間降水量：23.0mm (18日12時30分)	・床下浸水3 ・農林関係24、土木関係54、環境衛生関係2、その他2
平成5年6月28日 ～7月5日	大雨 (梅雨前線)	・総降水量：261.5mm (6/28～7/5) ・最大日降水量：77.0mm (2日) ・最大1時間降水量：21.5mm (29日17時10分)	
平成5年7月29日 ～30日	台風 (第6号)	・最低気圧：987.1hPa (30日02時06分) ・最大風速：SE19.5m/s (30日02時10分) ・最大瞬間風速：ESE43.4m/s (30日02時03分) ・総降水量：35.0mm (29～30日) ・最大1時間降水量：11.0mm (29日20時30分)	・家屋一部破損1、非住宅半壊1 ・農作物関係13.63ha、農林関係1、水産関係1、土木関係4、公園樹木・街路樹11・路線43本
平成5年8月9日 ～10日	台風 (第7号)	・最低気圧：978.1hPa (10日08時25分) ・最大風速：SE19.3m/s (10日08時10分) ・最大瞬間風速：SE33.7m/s (10日07時56分) ・総降水量：27.5mm (9～10日) ・最大1時間降水量：8.5mm (10日08時50分)	・家屋一部破損6、非住家一部破損1 ・農作物147.33ha ・農作物関係4、水産関係1、土木関係8、商工関係3、環境衛生関係1、福祉関係1、文教関係10 ・公園樹木、街路樹16、路線43本、その他1
平成5年8月14日 ～20日	大雨 (前線)	・総降水量：270.0mm (14～20日) ・最大日降水量：75.0mm (19日) ・最大1時間降水量：36.0mm (19日12時10分)	・農林関係16、土木関係83、環境衛生関係4、福祉関係1、文教関係2
平成6年1月1日 ～12月31日	少雨(長期) 高温(長期) 多照(長期)	・無降水継続日数：29日間(7月28日～8月25日) ・年間降水量の少雨：1091.5mm(平年の66%) ・年間平均気温：17.3℃(平年比+1.5℃) ・年間日照時間：2123.5h(平年比114%)	
平成6年5月1日 ～31日	高温(長期)	・月平均気温：19.4℃(5月1日～5月31日)	
平成6年6月23日 ～9月11日	少雨(長期) 高温(長期)	・無降水継続日数：29日間(7月28日～8月25日) ・期間平均気温：28.3℃(平年比+1.5℃)	
平成7年2月1日 ～28日	多照	・月間日照時間：134.1h(平年比126%)	

災害発生時期	災害原因	気象概況	被害状況
平成7年6月3日 ～7月7日	大雨 (梅雨前線)	・総降水量：472.5mm (6月30日13時40分～7月7日07時10分) ・最大日降水量：172.5mm (7月2日) ・最大1時間降水量：42.5mm (7月2日21時30分) ・最大10分間降水量：9.0mm (7月2日20時40分)	・床下浸水4 ・農林関係69、土木関係182
平成7年8月20日 ～21日	大雨	・総降水量：72.5mm (20～21日) ・最大日降水量：40.5mm (20日) ・最大1時間降水量：40.0mm (20日15時10分) ・最大10分間降水量：21.0mm (20日14時30分)	・床下浸水4 ・農林関係2、土木関係25
平成8年8月13日 ～14日	台風 (第12号)	・最大風速：NW21.7m/s (14日15時00分) ・最大瞬間風速：NW39.2m/s (14日14時53分) ・総降水量：138.5mm (13～14日) ・最大1時間降水量：40.0mm (14日12時40分)	・重傷者1 ・住家被害1、その他建物被害12 ・道路11、水路・河川3、漁港1 ・崖崩れ1、樹木被害48
平成9年8月12日 ～13日	大雨 (前線)	・総降水量：128.0mm (12～13日) ・最大日降水量：121.0mm (12日) ・最大1時間降水量：41.0mm (12日07時50分)	・農林関係3、土木関係47
平成11年6月23日 ～7月3日	梅雨前線	・総降水量：400.5mm (6月23日～7月3日) ・最大日降水量：139.5mm (6月29日) ・最大1時間降水量：35.5mm (6月29日11時06分)	・死者1、軽傷1 ・住家一部損壊2、床下浸水15 ・耕地林務関係95、土木関係118、衛生関係3、文教関係3
平成11年9月23日 ～24日	台風 (第18号) 高潮	・最低気圧：962.6hPa (24日07時56分) ・最大風速：NW19.0m/s (24日09時10分) ・最大瞬間風速：E41.9m/s (24日07時24分) ・総降水量：66.5mm (23～24日) ・最大1時間降水量：23.5mm (24日07時46分) ・潮位：312cm (24日08時25分下関港弟子待)	災害救助法適用 ・重傷者4、軽傷6 ・住家全壊4、半壊33、床上浸水650、床下浸水1,300、一部損壊566 ・ため池1、農作物737.1ha、農業用施設2、耕地林務関係19、水産関係37、漁船46、市場関係2、土木関係10、商工関係8、競艇1、上水道17、下水道1、環境部関係施設3、保健所関係施設6、福祉関係9、学校関係42、文教関係31、その他33
平成13年6月5日 ～7月19日	梅雨前線	・総降水量：659.5mm (6月5日～7月19日) ・最大日降水量：106.5mm (6月23日) ・最大1時間降水量：24.5mm (6月19日18時52分)	・床上浸水2 ・道路34、水路・河川16、ため池2、土木関係25、その他10
平成14年6月10日 ～平成15年1月31日	少雨	降水量 平成14年6月153.0mm 平年比52.7%、7月91.5mm 平年比34.8%、8月70.0mm 平年比44.5%、9月163.0mm 平年比94.4%、10月80.0mm 平年比95.0%、11月26.5mm 平年比34.9%、12月99.0mm 平年比190.4%、平成15年1月68.5mm 平年比94.7%	・8月12日第一次自主節水(上水5%・工水15%)、9月2日第二次自主節水(上水10%・工水30%)、9月9日第三次自主節水(上水20%・工水40%) ・木屋川ダム最低貯水量(6,147千m <sup>3</sup> 336.2%) ・平成15年1月31日自主節水解除
平成15年6月9日 ～7月29日	梅雨前線	・総降水量：1072.5mm (6月9日～7月29日) ・最大日降水量：147.5mm (7月29日) ・最大1時間降水量：64.5mm (7月19日01時06分)	・床上浸水132、床下浸水282 ・道路119、水路・河川27、がけ崩れ205、その他34
平成16年8月30日	台風 (第16号)	・最低気圧：969.5hPa (15時30分) ・最大風速：NW19.9m/s (19時00分) ・最大瞬間風速：WNW33.9m/s (18時53分) ・日降水量：102.5mm ・最大1時間降水量：41.0mm (15時18分)	・軽傷者1 ・一部損壊3
平成16年9月6日 ～7日	台風 (第18号)	・最低気圧：951.8hPa (7日11時58分) ・最大風速：SW21.1m/s (7日13時10分) ・最大瞬間風速：SE38.1m/s (7日11時38分) ・総降水量：172.0mm (6～7日) ・最大日降水量：117.5mm (6日) ・最大1時間降水量：55.0mm (6日15時51分)	・軽傷者1 ・全壊2、半壊24、一部損壊404、床上浸水21、床下浸水31 ・最大90,000世帯停電 ・避難勧告 前田地区12時00分108世帯、小月地区12時20分300世帯
平成17年7月1日 ～4日	梅雨前線	・総降水量：183.0mm (1日12時～5日02時) ・最大日降水量：89.0mm (1日) ・最大1時間降水量：58.0mm (1日17時27分)	
平成17年9月5日 ～7日	台風 (第14号)	・最低気圧：973.3hPa (6日18時02分) ・最大風速：WSW16.3m/s (7日02時40分) ・最大瞬間風速：E32.4m/s (6日15時52分) ・総降水量：164.5mm (5日～7日) ・最大日降水量：134.0mm (6日) ・最大1時間降水量：18.5mm (6日18時28分)	
平成18年6月11日	雷雨 (ひょう)	・日降水量：3.0mm ・最大1時間降水量：3.0mm (19時11分) ・最大風速：E3.2m/s (16時10分) ・最大瞬間風速：ENE8.8m/s (07時16分)	
平成18年6月22日 ～23日	梅雨前線	・総降水量：209.0mm (22～23日) ・最大日降水量：129.0mm (22日) ・最大1時間降水量：27.5mm (22日22時10分) ・最大10分間降水量：7.5mm (22日22時06分)	

災害発生時期	災害原因	気象概況	被害状況
平成18年7月4日 ～5日	梅雨前線	・総降水量：116.0mm（4～5日） ・最大日降水量：113.0mm（4日） ・最大1時間降水量：60.0mm（4日21時59分） ・最大10分間降水量：15.0mm（4日21時25分）	
平成18年7月18日 ～21日	梅雨前線	・総降水量：209.5mm（18～21日） ・最大日降水量：112.5mm（20日） ・最大1時間降水量：35.0mm（20日07時07分） ・最大10分間降水量：9.5mm（20日06時29分）	
平成18年8月17日 ～19日	台風 (第10号)	・最低気圧：989.3hPa（18日18時07分） ・最大風速：NNE12.7m/s（18日08時50分） ・最大瞬間風速：NE23.3m/s（18日09時06分） ・総降水量：99.0mm（17～19日） ・最大日降水量：80.0mm（18日） ・最大1時間降水量：20.5mm（18日20時50分） ・最大10分間降水量：6.5mm（18日08時49分）	
平成18年9月17日 ～18日	台風 (第13号)	・最低気圧：972.9hPa（17日20時11分） ・最大風速：SW16.6m/s（18日01時20分） ・最大瞬間風速：ESE37.0m/s（17日19時09分） ・総降水量：35.5mm（17～18日） ・最大日降水量：21.0mm（17日） ・最大1時間降水量：7.5mm（17日08時59分）	
平成19年3月30日	ひょう (寒冷前線)	・日降水量：5.5mm ・最大1時間降水量：4.0mm（30日02時38分） ・最大風速：W11.7m/s（30日02時20分） ・最大瞬間風速：WNW22.9m/s（30日01時48分）	・花きの茎葉損傷、茎葉類の茎葉損傷
平成19年7月2日 ～6日	大雨 (梅雨前線)	・総降水量：256.5mm（2～6日） ・最大日降水量：110.0mm（2日） ・最大1時間降水量：37.0mm（2日03時56分） ・最大10分間降水量：17.0mm（2日03時10分）	・農地被害5箇所、農業用施設被害5箇所 ・山地被害3箇所
平成19年8月2日 ～3日	台風 (第5号) 大雨、高潮	・総降水量：74.0mm（2～3日） ・最大日降水量：49.0mm（2日） ・最大1時間降水量：12.0mm（3日05時18分） ・最低海面気圧：989.9hPa（2日23時47分） ・最大風速：W13.3m/s（3日04時30分） ・最大瞬間風速：W24.4m/s（3日04時29分） ・最高潮位（DL上）：324cm（3日00時10分下関港弟子待） ・最大偏差：34cm（3日00時下関港弟子待）	・県下の被害：避難勧告4,972世帯、1,3602人（下関市ほか3町を含む）、自主避難724世帯、1施設1,079人（11市7町）、停電延べ5,391戸
平成20年6月19日 ～22日	大雨 (梅雨前線)	・総降水量：99.5mm（19～22日） ・最大日降水量：43.0mm（21日） ・最大1時間降水量：18.5mm（19日05時03分） ・最大10分間降水量：6.0mm（19日04時44分）	
平成21年7月20日 ～21日	大雨 (梅雨前線)	・総降水量：81.0mm（20～21日） ・最大日降水量：67.0mm（21日） ・最大1時間降水量：20.5mm（21日11時08分） ・最大10分間降水量：11.0mm（21日08時39分） 【豊田地域気象観測所】 ・総降水量：194.0mm（20～21日） ・最大日降水量：165.0mm（21日） ・最大1時間降水量：43.0mm（21日08時11分） ・最大10分間降水量：16.0mm（21日9時56分）	
平成21年10月7日	台風 (第18号)	・最大風速：NNE11.7m/s（7日21時32分） ・最大瞬間風速：NE18.7m/s（7日19時28分）	
平成22年7月11日 ～15日	大雨 (梅雨前線)	・総降水量：366.5mm（11～15日） ・最大日降水量：131.0mm（13日） ・最大1時間降水量：34.5mm（14日06時51分） ・最大10分間降水量：13.0mm（13日20時07分） （豊田地域気象観測所） ・総降水量：570.0mm（11～15日） ・最大日降水量：176.0mm（15日） ・最大1時間降水量：72.0mm（15日06時28分） ・最大10分間降水量：21.0mm（13日19時42分）	
平成23年8月21日 ～22日	強風 (前線と低気圧)	・最大風速：SW6.8m/s（3日7時38分） ・最大瞬間風速：WSW12.4m/s（3日14時12分）、豊田NNW22.3m/s（3日7時47分）	・死者2 ・住家一部損壊78 ・漁船転覆5
平成23年9月18日 ～19日	大雨 (前線と低気圧)	・総降水量：100.5mm（18日～19日） ・最大1時間降水量：51.5mm（18日19時37分）	・床上浸水16、床下浸水699

災害発生時期	災害原因	気象概況	被害状況
平成24年4月2日 ～4日	暴風 (低気圧)	・最大風速：WSW16.5m/s(3日14時12分) ・最大瞬間風速：W29.3m/s(3日14時12分)	・軽傷者1
平成24年4月21日 ～22日	暴風 (低気圧)	・最大風速：ESE10.6m/s(21日22時46分) ・最大瞬間風速：ESE24.1m/s(21日22時45分)	・重傷者1、軽傷者1
平成27年8月25日	台風 (第15号)	・総降水量：114.0mm(24日～26日)、豊田168.5mm ・最大1時間降水量：65.5mm(25日8時38分)、豊田73.0mm(25日9時29分) ・最大風速：ENE15.2m/s(25日7時49分) ・最大瞬間風速：E28.5m/s(25日7時57分)	・避難勧告発令：市内全域(計130,467世帯、273,086人) ・軽傷者1 ・家屋一部損壊21、床上浸水2、床下浸水81 ・道路損壊101、土砂崩れ等215 ・停電述べ22,970
平成30年7月5日 ～8日 (前線対応部分)	「平成30年7月豪雨」 (全体は6月28日～7月8日)	・総降水量：259.5mm(5～8日)、豊田168.0mm ・最大1時間降水量：53.5mm(6日7時39分)	・避難勧告発令：友田川流域(1,154世帯、3,233人) ・土砂Lev.4：①彦島、上新地・山の田・綾羅木(3,530世帯、8,060人)、②勝山・長府、唐戸・楠乃・長府、綾羅木・安岡(4,440世帯、11,518人)
令和元年7月18日 ～23日	大雨 (梅雨前線) 台風(第5号)	・総降水量：263.0mm(18～23日)、豊田266.0mm ・最大1時間降水量：64.0mm(18日21時16分)	・床上浸水3、床下浸水3
令和元年8月27日 ～30日	大雨 (前線)	・総降水量：224.5mm(27～30日)、豊田324.5mm ・最大1時間降水量：119.5mm(29日03時31分)、豊田144.0mm(28日9時43分)	・床上浸水1、床下浸水9 ・避難勧告発令(警戒レベル4)：木屋川流域(菊川町)、栗野川流域(豊北町)、友田川流域、豊田・豊浦町全域・豊北町の一部・蓋井島・吉見・吉母地区の土砂災害警戒区域
令和元年10月11日 ～13日	台風 (第19号) 「令和元年東日本台風」	・期間中の降水量：0mm(11～13日) ・最大風速：NNE9.1m/s(12日17時52分)、豊田N10.4m/s(12日12時07分) ・最大瞬間風速：NNE15.7m/s(12日17時52分)、豊田NNW20.8m/s(12日15時12分)	重傷者1
令和4年7月18日 ～19日	大雨 (梅雨前線)	・総降水量：197.5mm(18～19日)、豊田228.5mm ・最大1時間降水量：46.0mm(19日1時17分)、豊田39.5mm(19日7時44分)	・避難指示発令：旧下関市地域全域の土砂災害警戒区域、友田川浸水想定区域 ・床上浸水2、床下浸水2

[11-2] 防災教育、防災思想普及計画（各防災関係機関等）

実施機関	種別	対象	教育概要	実施時期 又は回数	備考
県及び防災関係各機関	防災の日 (防災週間)	一般住民	防災思想、対策の周知、啓発	9月1日(防災の日を含む1週間)	放送、パンフレット、広報車等使用による広報
県及び防災関係各機関	防災とボランティアの日(防災とボランティア週間)	一般住民	防災とボランティアに関する思想の周知、啓発	1月17日(1月15～21日)	放送、パンフレットによる広報、講演会の実施
県及び防災関係各機関	津波防災の日	一般住民	津波についての周知、啓発	11月5日	
県及び防災関係各機関	火災予防運動	一般住民	火災予防思想、対策の周知、啓発	3月、11月	放送、パンフレット、広報車等使用による広報
県及び防災関係各機関	土砂災害防止月間	一般住民及び関係各機関	土砂災害防止に関する知識の普及・啓発、土砂災害防止対策の周知	6月	放送、ポスター、パンフレット等による広報、防災訓練
県	土砂災害防止啓発活動	小学生	土砂災害防止に関する知識の普及・啓発、土砂災害防止対策の周知	年間随時	出前授業による実施
県及び防災関係各機関	高圧ガス保安活動促進週間	事業所	事業所に対する安全思想の啓発、周知	10月23～29日	放送、新聞、ポスター、パンフレット等による広報
県及びLPガス協会	LPガス消費者保安月間	消費者及び販売事業者	LPガス消費者の安全確保、重大事故防止対策の周知	10月	放送、新聞、ポスター、パンフレット等による広報
県及び防災関係各機関	救急の日	一般住民	救急医療及び救急業務に対する国民の正しい理解と認識を深める。	9月9日	放送、パンフレット、ポスター等の使用による広報
県及び防災関係各機関	山火事予防運動	一般住民	山火事予防思想、対策の周知、啓発	3月	ポスター、パンフレットによる広報
国土交通省、県及び水防管理団体	水防月間	一般住民及び関係各機関	水防の重要性と水防思想の普及、水防体制の強化	5月	新聞、ポスター、パンフレット等の使用による広報
県及び防災関係各機関	建築物防災週間	所有者	建築物の防災思想の周知、啓発	3月、9月	ポスター、パンフレット等による広報
県	国民安全の日	一般住民	あらゆる事故に対する安全思想の周知、啓発	7月1日	ポスター、パンフレット等による広報
県（教育庁）	文化財保護強調週間	所有者、管理団体、一般住民	文化財保護への理解と関心を深める機運の醸成	11月1～7日	ポスター
県（教育庁）	文化財防火デー	所有者、管理団体、地域住民ないし地域防災組織、市町	文化財主管課及び消防機関による防火訓練の実施等防災対策の推進	1月26日	放送、ポスター、パンフレット等による広報
県（教育庁）	自然災害防止啓発活動	小学生、中学生、高校生	文化財主管課及び消防機関による防火訓練の実施等防災対策の推進	6～3月	専門家等と連携した出前授業による実施
山口労働局	全国安全週間	事業者及び労働者	労働災害防止に対する安全意識の高揚	準備期間 6月1～30日 本週間 7月1～7日	新聞報道、機関誌、ポスター
山口労働局	全国労働衛生週間	事業者及び労働者	有害な作業環境、職業性疾病など労働衛生に対する意識の高揚	準備期間 9月1～30日 本週間 10月1～7日	
山口労働局	各種安全衛生教育	事業者及び労働者	労働災害防止に必要な知識及び実技	適宜	ビデオ、スライド併用
海上保安部	全国海難防止強調運動	一般住民、海事関係者	海難防止思想の普及、高揚 自己救命策の確保	年1回（7月）	

実施機関	種別	対象	教育概要	実施時期 又は回数	備考
海上保安部	全国海難防止 強調運動	一般住民、海事関 係者	海難防止思想の普及、高揚 自己救命策の確保	年1回（7月）	
海上保安部	海難防止講習 会	一般住民、海事関 係者	海難防止思想の普及、高揚 自己救命策の確保	年間随時	
下関地方気象 台	防災思想啓発 活動	一般住民	県民との密接・的確なコミュニ ケーションを確保し、県民への 気象業務の理解を深める	随時	ビデオ、スライド併用
J R 西日本中 国統括本部	電気施設防護 講習会	J R 従業員	異常災害時における通信関係処 理内規の周知徹底、高架線の異 常時の場合の取扱方法等の講習	年1～2回	
J R 西日本中 国統括本部	防災体制強化 月間	J R 従業員	輸送の安全確保に必要な防災設 備の整備と防災措置、事前事後 の処置の研究と指導訓練	年1回（6月）	車内、駅、待合室等の放送
J R 西日本中 国統括本部	列車防護講習 会	J R 施設関係指名 請負業者	列車防護の実務講習	年1回 （5～7月）	
山口森林管理 事務所	山林火災予防 運動	一般住民	山火事警防思想の普及、徹底	適宜	ポスター、パンフレット等 による広報
日本赤十字社 山口県支部	救急法等講習 会	防災関係職員及び 一般住民	応急手当の講習会、防災思想の 普及等	年間随時	
N H K 山口放 送局	防災思想啓蒙 運動	一般住民	テレビ、ラジオの放送を通じ て、自然災害、産業災害等に対 する関心を呼び起こし、特に地 震に対する防災対策と防災思想 の啓蒙をはかる。	年間随時	
山口放送	防災思想啓蒙 運動	一般住民	テレビ・ラジオの自主制作番組 の中で气象台、防災関係機関の 関係者などを交えての対談や記 者レポートなどを実施し、防災 思想の啓蒙をはかる。	年間随時	
テレビ山口	防災思想啓蒙 運動	一般住民	自社制作番組の中で、防災関係 機関の長又は関係者との対談、 記者レポートなどによる啓蒙	年間随時	
エフエム山口	防災思想啓蒙 運動	一般住民	自社制作番組内で、防災関係者 との対談などによる啓蒙をはか る。	年間随時	
山口朝日放送	防災思想啓蒙 運動	一般住民	テレビの自社制作番組の中で、 防災関係の長又は関係者との対 談、記者レポートなどによる防 災思想の啓蒙	年間随時	
県及び防災関 係各機関	火薬類危害予 防週間	事業所	火薬類の販売業者、消費者等の 取扱者に対し危害予防意識の周 知、啓蒙	6月	ポスター、パンフレッ ト等による広報

[11-3] 防災訓練計画表 (各防災関係機関等)

種別	実施及び参加機関	訓練概要	実施時期又は回数	備考
総合防災訓練	県、市町、消防機関、日赤、自衛隊、警察、その他	地震・風水害を想定した、水防、通信、避難、救出、救護等の総合実施訓練	年1回	
石油コンビナート等総合防災訓練	県、市町、海上保安部(署)、消防機関、警察、特定事業所、その他	コンビナート区域内における災害を想定した実施訓練	年1回 (10～11月)	
水防訓練	市町、消防機関、その他	水害時における水防公法実地訓練	年1回	
土砂災害防災訓練	国土交通省、下関地方気象台、県、市町、避難行動要支援者関連施設	土砂災害を想定した情報伝達及び避難訓練	年1回	
児童、生徒の避難、救出、救護訓練	各学校、児童福祉施設	避難場所、経路、時間及び誘導、救護等の訓練	年2回以上	
文化財防火訓練	所有者、管理団体、消防機関	消防署への連絡、消火等の訓練	1月26日を中心に適宜	
社会教育施設防火訓練	所有者、管理団体	消防署への連絡、消火、避難等の訓練	年1回以上	
津波警報伝達訓練	県、警察	津波警報の伝達訓練	年1回	
通信設備災害復旧訓練	N T T西日本山口支店、N T T山口グループ企業	通信設備の各種被害を想定して、その復旧訓練	年1回以上	
列車防護警備情報、伝達、即報要領、及び非常召集訓練	J R	J R施設関係従業員の警備、列車防護、情報伝達速報要領等の訓練	年1回 (5～8月)	
通信設備災害対策及び非常召集訓練	J R	J R電気関係従業員の異常時の電気取扱要領の訓練	年1回	
海上防災訓練	徳山海上保安部、消防機関、関係業者	油火災を対象とする海上消防訓練	年1～2回	
海上における大規模な流出油等災害対策訓練	県、海上保安部署、水産団体、関係業者	油槽船及び油槽所等の事故による海上への大規模な流出油を対象に海上災害対策訓練	年1回	
離島消防訓練	海上保安部、消防関係	離島火災の消火、救助、救護等の訓練	隔年1回	
総合船舶救難訓練	海上保安部	捜索、曳航、溺者救助、防火、防水等の総合救難訓練	年1回以上	
航空機救難訓練	海上保安部	航空機事故を想定して、捜索、遭難者救助通信連絡信号、誘導オペレーション活動等の訓練	年1回以上	
空港消防救難訓練	山口宇部空港消防救難隊	通報連絡、消火救出、救護、避難	年1回以上	
空港合同消防救難訓練	山口宇部空港消防救難隊及び警察、消防機関等	通報連絡、消火救出、救護、避難	年1回	
非常通信訓練	中国地方非常通信協議会	非常通信の運用訓練	年1回	
津波警報伝達訓練	海上保安部	津波警報の伝達訓練	年1回	
トンネル防災訓練	西日本高速道路株、警察機関、消防機関等	検査、研究、事故車の引出、誘導、その他の交通管理	随時	
消防救助技術大会	県、消防機関	各種災害を想定し、救助技術の研さんを図る。	年1回	
消防操法大会	県、消防機関	消防操法の技術向上を図る。	年1回	
女性消防操法大会	県、消防機関	消防操法の技術向上を図る。	年1回	
高圧ガスの移動に係る防災訓練	山口県高圧ガス保安協会、警察、消防機関等	高圧ガスの移動中における災害を想定した実施訓練	年1回	
災害救護訓練	日本赤十字社山口県支部等	赤十字救護要員としての知識・技術の訓練	年1回以上	



[11-4] 被害報告処理一覧 (関係各班)

市報告担当班	県担当課	大別	報告名称	報告先	報告時期	報告事項(概要)
防災危機管理課	防災危機管理課	総合	概況速報等	消防庁	速報・確定	災害の状況・応急措置
防災危機管理課	厚政課	一般罹災	災害救助関係	厚生労働省 社会・援護局	速報	人命、家屋
福祉班		福祉施設	社会福祉施設の被害		確定(発生の都度)	社会福祉施設災害復旧事業費
保健対策班	健康増進課	防疫	被害状況	厚生労働省 健康局	速報	家屋被害、発生患者
保健対策班		防疫	防疫活動状況		日報	防疫活動、赤痢患者
保健対策班		防疫	災害防疫経費		速やかに	防疫活動に要する経費
保健対策班		防疫	災害防疫完了		完了後1か月以内	防疫業務実施状況
環境班	廃棄物・リサイクル対策課	環境衛生	廃棄物関係	環境省 中国四国地方環境事務所 中国四国地方環境事務所広島事務所	通報	災害復旧経費等
環境班		施設	廃棄物関係		通報	災害復旧経費等
産業振興班	経営金融課	中小企業	中小企業関係	経済産業省 中国経済産業局	速報・詳報	被害概要
農業振興班	農林水産政策課	農林	農林業関係被害	中国四国農政局	速報・概況・確定	農林業関係被害
水産振興班		水産	水産業被害	水産庁漁政部	速報・概況・確定	水産業関係被害
農業振興班	農林整備課	農林	農地農業用施設被害	農林水産省 中国四国農政局	速報(速やかに)	農地、農業用施設
農林整備班		農林	海岸及び地すべり防止施設被害		速報(速やかに)	海岸、地すべり防止施設
農業振興班	畜産振興課	農林	畜産関係被害	農林水産省畜産局 中国四国農政局	速報・認定	家畜、畜産物、飼料作物、畜産共同利用施設、牧草地等
農林水産整備班	農林企画課	農林	林野関係(総括)	林野庁	速報 2~3日ごと 概況 2週間以内 確定 報告終息後1か月以内	林地、施設、林産物
農林水産整備班		農林	林産物、林産施設		林産物、林業施設	
農林水産整備班	農林整備課	農林	造林地、苗床	林野庁	速報 発生後概ね2~3日ごと 概況 2週間以内 確定 災害終息後1か月以内	造林地、苗畑、作業路(道)
農林水産整備班		農林	山地災害			山地災害被害(崩かい等)
農林水産整備班		農林	林道施設被害			林道施設
農林水産整備班		農林	林地荒廃防止施設			速やかに 林地荒廃防止施設関係
水産振興班	漁港漁場整備課	漁港	災害速報	水産庁 漁港漁場整備部	速報 7日以内	漁港、海岸施設災害
水産振興班		水産	災害速報		速報 7日以内	漁業用共同施設災害
土木班	砂防課	公共土木	国土交通省所管公共土木施設	国土交通省 水管理・国土保全局	速やかに	河川、海岸、砂防設備、地すべり防止施設、急傾斜地崩壊防止施設、道路、橋梁、下水道
土木班		土砂災害(土石流、地すべり、急傾斜地崩壊)	土砂災害による被害状況		速やかに	土石流災害、地すべり災害、急傾斜地の崩壊による災害
住宅政策班	住宅課	住宅	住宅被害	国土交通省 住宅局	速報 10日以内	住宅
都市計画班	都市計画課	公共土木	国土交通省所管公共土木施設	国土交通省 都市局	速やかに	公園
都市計画班		公共土木	国土交通省所管公共土木施設		速やかに	下水道
都市計画班		都市	都市災害		速やかに	街路、都市排水施設等(負担法に係るものを除く)、地積土砂排除
公園班	自然保護課	その他	自然公園施設等	県処理	速報・確定報告	自然公園施設及び自然道の被害概要等
建築指導班	建築指導課	建築物	建築物滅失被害	国土交通省 総合政策局	月報	建築物
港湾班	港湾課	公共土木	港湾災害	国土交通省 港湾局	速報 7日以内	港湾、海岸被害概要気象状況(風速、波高、降雨量、潮位)
教育政策班	教育庁教育政策課	文教	学校施設被害	文部科学省 文教施設企画・防災部	速報 7日以内	幼、小、中、高、中等教育、総合支援、大学に係る学校施設被害
上下水道対策部 総務班	生活衛生課	環境衛生	水道関係	厚生労働省 医薬・生活衛生局	通報	災害復旧経費等
上下水道対策部 総務班		施設	環境衛生関係		通報	災害復旧経費等
消防局	消防保安課	消防	火災等即報	消防庁	即時・詳報・確定	火災等の概要・被害等
消防局		救急救助	救急即報		即時・詳報・確定	救急救助事故

[11-5] 被害の分類認定基準 (県防災危機管理課)

被害区分		認定基準
人的被害	死者	当該災害が原因で死亡し、死体を確認したもの又は死体を確認することができないが死亡したことが確実な者。
	行方不明者	当該災害が原因で所在不明となり、かつ、死亡の疑いのある者。
	負傷者	当該災害により負傷し、医師の治療を受け、又は受ける必要のある者。 (重傷者) 1ヵ月以上の治療を要する見込みの者 (軽傷者) 1ヵ月未満で治療できる見込みの者 ※重傷者、軽傷者の別が判断できない場合は、とりあえず負傷者として報告すること。
住家の被害	住家	現実に居住のため使用している建物をいい、社会通念上の住居であるかどうかを問わない。 なお、土蔵、小屋であっても現実に人が居住しているものは住家とみなす。 (1) 住家被害戸数については「独立して家庭生活を営むことができるように建築された建物又は完全に区画された建物の一部」を戸の単位として算定するものとする。 (2) 損壊とは、住家が被災により損傷、劣化、傾斜等何らかの変化を生じることにより、補修しなければ元の機能を復元し得ない状況に至ったものをいう。 (3) 主要な構成要素とは、住家の構成要素のうち造作等を除いたものであって、住家の一部として固定された設備を含む。
住家の被害	非住家	住家以外の建築物をいうものとする。 なお、官公署、学校、病院、公民館、神社、仏閣等は非住家とする。ただし、これらの施設に、常時、人が居住している場合には、当該部分は住家とする。
	棟	一つの建築物をいう。主屋より延べ面積の小さい建築物(同じ住宅地内にあるもので非住家として計上するにあたらぬ小さな物置、便所、風呂場、炊事場、木小屋等)が付着しているものは折半して、それぞれの主屋の附属建物とみなす。
	世帯	生計を一にしている実際の生活単位をいう。(同一家屋内の親子夫婦であっても、生活の実態が別々であれば2世帯となる。また、主として学生等を宿泊させている寄宿者、下宿、その他これらに類する施設に宿泊するもので、共同生活を営んでいる者については、原則としてその寄宿舎等を1世帯として取り扱う。)
	全壊 (全焼・全流失)	住家その居住のための基本的機能を喪失したもの、すなわち、住家全部が倒壊、流失、埋没、焼失したもの、又は住家の損壊が甚だしく、補修により元通りに再使用することが困難なもので、具体的には、住家の損壊、焼失若しくは流失した部分の床面積がその住家の延床面積70%以上に達した程度のもので、又は住家の主要な構成要素の経済的被害を住家全体に占める損害割合で表し、その住家の損害割合が50%以上に達した程度のものとする。
	半壊 (半焼・半流失)	住家その居住のための基本的機能の一部を喪失したもの、すなわち、住家の損壊が甚だしいが、補修すれば元通りに再使用できる程度のもので、具体的には、損壊部分がその住家の延床面積の20%以上70%未満のもの、または住家の主要な構成要素の経済的被害を住家全体に占める損害割合で表し、その住家の損害割合が20%以上50%未満のものとする。
	一部損壊	全壊、半壊にいたらない程度の住家の破損で、補修を必要とする程度のものとする。ただし窓ガラスが2～3枚割れた程度のごく小さなものは除く。
	床上浸水	住家の床より上に浸水したものと及び全壊又は半壊には該当しないが、土砂、竹木等のたい積のため、一時的に居住することができないもの。
	床下浸水	床上浸水にいたらない程度浸水したもの。
非住家の被害	非住家	住家以外の建築物をいう。これらの建築物に人が居住しているときは、当該部分は住家として取り扱う。 なお、この被害は、全壊、半壊の被害を受けたもののみ記入し、被害の区別は、住家に対する全壊、半壊の例により判定するものであること。
	公共建物	官公署庁舎、公民館、公立の保育所等の公用又は公共の用に供する建築物をいう。
	その他	神社、仏閣等及び土蔵、倉庫、車庫、納屋等の住家以外の建築物をいう。
その他	田の流失、埋没	田の耕土が流失し、又は砂利等のたい積のため、耕作が不能になったものとする。
	田の冠水	稲の先端が見えなくなる程度に水に浸かったものとする。
	畑の流失、埋没畑の冠水	田の例に準じて取り扱うものとする。
	文教施設	小学校、中学校、高等学校、大学、高等専門学校、盲学校、聾学校、養護学校及び幼稚園における教育の用に供する施設をいう。
	病院	患者の治療活動に必要な施設。具体的には、治療施設、入院施設、給食施設が被災したとき。

被害区分		認定基準
その他	道路	道路法（昭和27年法律第180号）第2条第1項に規定する道路のうち橋りょうを除いたものとする。
	損壊	国道、県道、市町村道路の全部又は一部の損壊、又は崩土により通行不能あるいは通行規制になったもの及び応急処置が必要となったものとする。
	冠水	道路が水をかぶり通行不能となったもの及び通行規制が必要なものとする。
	通行不能	道路の破損又は冠水等により応急修理が必要なものとする。
	橋りょう	道路を連結するために、河川、運河、湖沼等の上に架設された橋で、全部又は一部が流出したもの及び損壊により応急修理が必要となったものとする。
	河川	河川法（昭和39年法律第167号）が適用され、若しくは準用される河川若しくはその他の河川又はこれらのものの維持管理に必要な堤防、護岸、水利、床止めその他の施設若しくは沿岸を保全するために防護することを必要とする河岸とする。
	堤防決壊	河川法にいう1級河川、2級河川、準用河川並びに法定外河川の堤防、あるいは溜池、灌漑水路の堤防が決壊し、復旧工事を要する程度のものとする。
	越水	堤防等は破損していないが、水が堤防等を乗り越えて場内へ流れ込む状態のものとする。
	その他	破堤や越水はしていないが、堤防法面が損壊する等応急処理が必要なものとする。
	港湾・漁港	港湾法（昭和25年法律第218号）第2条第5項及び漁港法（昭和25年法律第137号）第3条に規定する水域施設、外かく施設、けい留施設、又は港湾・漁港の利用及び管理上必要な臨港交通のための施設への被害があったとき。
	砂防	砂防法（明治30年法律第29号）第1条に規定する砂防設備、同法第3条規定によって同法が準用される砂防のための施設又は同法第3条の2の規定によって同法が準用される天然の河岸に被害があったとき。
	崖崩れ	急傾斜地の崩壊による災害の防止に関する法律（昭和44年法律第57号）第2条に規定する急傾斜地崩壊防止施設及び急傾斜地の崩壊（いわゆる崖くずれを含む。）による災害で、人命、人家、公共的建物に被害のあったものとする。
	地すべり	地すべりによる災害で、地すべり等防止法（昭和33年法律第30号）第2条に規定する地すべり防止施設及び人命、人家、公共的建物に被害のあったものとする。
	土石流	土石等が水と一緒に流出することにより、人命、人家及び公共建築物に被害があったものをいう。
	水道	貯水・浄水施設設備、導水管等の被災により給水が不能となった又は復旧工事を必要とする程度の被害とする。
	清掃施設	ゴミ処理施設及びし尿処理施設に被害があったとき。
	被害船舶	ろかいのみをもって運転する以外の船で、船体が没し、航行不能になったもの及び流出し、所在が不明になったもの、並びに修理しなければ航行できない程度の被害を受けたもの。
	鉄道不通	災害により運転施設設備、駅舎等に被害を受け汽車、電車等の運航が不能となった又は復旧工事を要する程度の被害とする。
	電話	災害により通信、電話が故障し、通話不能となった電話の回線数とする。
	電気	災害により停電した戸数のうち最も多く停電した時点における戸数とする。
水道	上水道又は簡易水道で、断水している戸数のうち最も多く断水した時点における戸数とする。	
ガス	一般ガス事業又は簡易ガス事業で、供給停止となっている戸数のうち最も多く供給停止となった時点における戸数とする。	
ブロック塀	倒壊したブロック塀、又は石塀の箇所数とする。	
り災者	り災所帯	災害により全壊、半壊及び床上浸水の被害を受け、通常の生活を維持することができなくなった生計を一にする世帯をいう。
	り災者	り災世帯の構成員をいう。
公立文教施設		公立の文教施設をいう。
農林水産業施設		農林水産業施設災害復旧事業費国庫補助の暫定措置に関する法律（昭和25年法律第169号）による補助対象となる施設をいい、具体的には農地、農業用施設、林業用施設、漁業用施設及び共同利用施設をいう。

被害区分		認定基準
公共土木施設		公共土木施設災害後旧事業費国庫負担法（昭和26年法律97号）による国庫負担の対象となる施設をいい、具体的には、河川、海岸、砂防設備、林地荒廃防止施設、地すべり防止施設、急傾斜地崩壊防止施設、道路、港湾、漁港、下水道及び公園をいう。
その他の公共施設		公立文教施設、農林水産業施設及び公共土木施設以外の施設をいい、例えば庁舎、公民館、児童館、都市施設等の公共又は公共の用に供する施設をいう。
その他	農産被害	農林水産業施設以外の農産被害をいい、例えばビニールハウス、農作物の被害をいう。
	林産被害	農林水産業施設以外の農産被害をいい、例えば立木、苗木等の被害をいう。
	畜産被害	農林水産業施設以外の農産被害をいい、例えば家畜、畜舎等の被害をいう。
	水産被害	農林水産業施設以外の農産被害をいい、例えばのり、漁具、漁船等の被害をいう。
	商工被害	建物以外の商工被害で、例えば工業原材料、商品、生産機械器具等をいう。
被害額		建物被害の概算額千円単位で総額を計上する。

- (注) 1 火災発生件数については、地震又は火山噴火の場合のみ報告するものであること。
- 2 国への報告書中「災害中間年報及び災害年報」の公立文教施設、農林水産業施設、公共土木施設及びその他の公共施設に係る被害額は「査定済額」を記入し、未査定額（被害見込額）はカッコ外書とするものとする。
- 3 国への報告書中「公共施設被害市町村」とは、公立文教施設、農林水産業施設、公共土木施設及びその他の公共施設に被害を受けた市町村とする。

〔11-6〕 広報案文 (市防災危機管理課)

- |                          |        |
|--------------------------|--------|
| (1) 地震時、火災時の広報           |        |
| ① 津波情報、津波避難情報            | 〔案文1〕  |
| ② 地震情報、余震情報の伝達           | 〔案文2〕  |
| ③ 被害の状況                  | 〔案文3〕  |
| ④ 交通の状況                  | 〔案文4〕  |
| (2) 台風、水害時の広報            |        |
| ① 気象情報の伝達                | 〔案文5〕  |
| (3) 避難、救護に関する広報          |        |
| ① 避難通報、避難時の注意事項          | 〔案文6〕  |
| ② 地震被害による避難、避難の指示、誘導     | 〔案文7〕  |
| ③ 化学工場等の火災・爆発時の注意事項、避難指示 | 〔案文8〕  |
| ④ 救護対策の周知                | 〔案文9〕  |
| ⑤ 防疫、保健衛生に関する注意          | 〔案文10〕 |
| (4) 家族安否連絡所の開設           | 〔案文11〕 |
| (5) ライフライン情報(電力、電話)      | 〔案文12〕 |
| (6) 交通状況、迂回路、代行バス        | 〔案文13〕 |
| (7) 給水情報                 | 〔案文14〕 |
| (8) 市の実施する生活支援対策         | 〔案文15〕 |
| (9) その他の生活支援情報(入浴、診療)    | 〔案文16〕 |
| (10) 市長からの復旧協力の訴え        | 〔案文17〕 |

〔共通事項〕(広報文の前に放送)

- |                  |
|------------------|
| ◎ こちらは、下関市です。    |
| ◎ 下関市から、お知らせします。 |

(以下広報文は、2回繰り返す)

〔案文1〕 津波情報、津波避難情報

- |   |
|---|
| ◎ 緊急放送、緊急放送。こちらは下関市です。<br>強い揺れの地震がありました。津波が発生する可能性があるため、〇〇〇海沿岸に避難指示を発令しました。ただちに海岸や河川から離れ、できるだけ高い場所に緊急に避難してください。 |
| ◎ 緊急放送、緊急放送。こちらは、下関市です。<br>津波注意報が発表されたため、〇〇〇海沿岸に避難指示を発令しました。海の中や海岸付近は危険です。ただちに海岸から離れて高い場所に緊急に避難してください           |
| ◎ 緊急放送、緊急放送。こちらは、下関市です。<br>津波警報(または大津波警報)が発表されたため、〇〇〇海沿岸に避難指示を発令しました。<br>ただちに海岸や河川から離れ、できるだけ高い場所に緊急に避難してください。   |

〔案文2〕 地震情報、余震情報の伝達文

【直後】

- |   |
|---|
| ◎ ただいま、強い地震がありました。住民の皆さんは、火の始末をし、ガスの元栓を閉めて下さい。<br>テレビ、ラジオ、市の情報に十分注意し、落ちついて行動して下さい。  |
| ◎ 先程の地震の震源地は〇〇で、震源の深さは〇kmと推定されます。<br>下関市の震度は〇で、地震の規模は、マグニチュード〇でした。<br>今後も、テレビ、ラジオや市役所からの情報に注意し、落ち着いて行動して下さい。  |
| ◎ ただいまの地震によって市内各地に多くの被害がでているようです。<br>市は災害対策本部を設置し、総力をあげて対策を進めております。 <ul style="list-style-type: none"><li>・ みなさんの協力で、助け合ってください。</li><li>・ 近所で助けを求めている人がいないか確かめて下さい。</li></ul> |

- ・ また、家の倒壊などで、救助が必要な場合は、消防署または市役所もしくは各地区の自治会へ連絡して下さい。

#### 【10分後】

- ◎ 今後、余震が予想されますが、余震は本震ほど強くありません。
  - ・ 落ち着いて行動して下さい。
  - ・ 崩れかかった物や落ちやすい物には、近づかず十分注意して下さい。
  - ・ 火の元は消しましたか。
  - ・ 火が出たら大声を出してみんなの協力で消してください。
  - ・ また、火災や救助、救急は消防署に知らせてください。

#### 【案文3】 被害の状況

- ◎ これまでにわかった被害の状況をお知らせします。  
亡くなった方 ○○人、 行方のわからない方○○人、  
重傷者 ○○人、 軽傷者 ○○人、  
全壊家屋 ○○棟、 半壊家屋 ○○棟
- ◎ 現在、市内の電気、ガス、水道はすべて供給を停止しています。また、電話も不通となっています。  
復旧の見通しは立っていません。  
テレビやラジオからの情報に注意し、落ち着いて行動して下さい。

#### 【案文4】 交通の状況

- ◎ 現在、市内のすべての道路が○○のため車両の通行が禁止されています。  
住民の皆さん、自動車は使用しないで下さい。  
ドライバーの皆さんは、カーラジオの情報や現場の警察官の指示に従って下さい。
- ◎ 現在、山陽本線、山陰本線はすべて運転を見合わせています。JRでは、線路等の点検を行っていますが、まだ運転再開の見通しは立っていません。
- ◎ 現在、市内を運行しているバスは○○を走っている○○交通の○○行きです。
- ◎ テレビ、ラジオ、市の情報に十分注意し、落ち着いて行動して下さい。

#### 【案文5】 気象情報の伝達

- ◎ 台風第○号は、本日○○時○○分現在、○○の○○にあつて、毎時○○kmの速さで○○に進んでいます。  
ただ今、「下関市」に○○警報(注意報)が発表されました。  
この情報によりますと、○○から○○にかけて、暴風域に入り、風雨ともに激しくなると予想されます。  
今後の気象情報に十分注意し、厳重に警戒して下さい。

#### 【案文6】 避難通報、避難時の注意事項

- ◎ 緊急放送、緊急放送、警戒レベル4 危険な場所から全員避難。こちらは、下関市です。  
○○○川が増水し氾濫するおそれが高まったため、(□□地区の)○○○川洪水浸水想定区域に対し、警戒レベル4「避難指示」を発令しました。  
□□地区の○○○川洪水浸水想定区域にいる方は、避難場所や安全な親戚・知人宅等に今すぐ避難してください。ただし、避難場所等への立退き避難が危険な場合には、自宅や近くの建物で少しでも浸水しにくい高い場所に移動するなど、身の安全を確保してください。
- ◎ 皆さん、避難時には最小限の着替え、食料、飲料水、常備薬、懐中電灯、貴重品等の携帯を忘れないで下さい。  
避難は関係者の誘導に従って行動して下さい。  
避難先では、家族の安全確認を行い、責任者の方、又は市職員に報告して下さい。

#### 【案文7】 地震被害による避難、避難の指示、誘導

- ◎ 家が壊れた人、家が壊れそうな人は、避難所へ避難してください。避難する時は、火を始末し、電気のブレーカーを切り、落ち着いて避難して下さい。
- ◎ ○○地区周辺は、○○のため避難指示が発令されました。

避難先は、〇〇公園、〇〇学校です。  
家の戸締まりをして、家族そろって早く避難して下さい。

#### 〔案文8〕 化学工場等の火災・爆発時の注意事項、避難指示

- ◎ 〇〇工場火災（爆発）に伴い、有毒ガスが発生するおそれがあります。  
住民の皆さんは、念のため不要不急の外出は避け、出入口や窓を閉め、換気を行わないようにして下さい。
- ◎ 〇〇化学工場火災（爆発）に伴い、有毒ガス発生危険性があるため、避難指示が発令されました。  
〇〇地区の住民は、〇〇に避難しますので、直ちに家の戸締まりを行ったのち、マスクやタオルで口を覆いながら必要携帯品をもって、消防職員及び警察官の避難誘導に従い、徒歩で〇〇集会所へ集合して下さい。

#### 〔案文9〕 救護対策の周知

- ◎ 負傷者の臨時救護所が〇〇に設けられています。  
けがをされた方は〇〇に行ってください。

#### 〔案文10〕 防疫、保健衛生に関する注意

- ◎ 食中毒や感染症にかからないように、飲み水は沸かして飲むなど衛生面に十分注意して下さい。  
また、熱が出たり、下痢等身体に異常を感じたときは、すぐ医師の手当てを受けてください。  
食中毒症状のときは保健所に連絡して下さい。

#### 〔案文11〕 家族安否連絡所の開設

- ◎ 現在、ご家族の安否がわからない方は、〇〇小学校の避難予定場所に連絡所を設置しておりますので、ご利用ください。

#### 〔案文12〕 ライフライン情報(電力、電話)

- ◎ 〇〇地区一帯が停電しています。復旧は〇日〇時頃になる見込みです。  
復旧予定は、ラジオ、テレビ、新聞等でお知らせします。
- ◎ 現在、市内全域で電話が不通になっています。復旧の見通しは、次のとおりです。  
〇〇町〇日〇時頃、〇〇町〇日〇時頃、その他の地域では、まだ復旧の見通しはたっていません。  
なお、避難予定場所等に臨時電話を設置していますのでご利用ください。

#### 〔案文13〕 交通の状況、迂回路、代行バス

- ◎ 〇〇〇線は、〇〇～〇〇間で運転が一部再開されました。
- ◎ 現在、市内を運行しているバスは、〇〇通りを走っている〇〇交通の〇〇行きです。  
その他の路線は、運行の見通しが立っていません。
- ◎ 県道〇〇線は、〇〇地区で復旧工事を行っているため通行止めとなっています。  
復旧まであと〇〇日ほどかかる見込みです。  
〇〇方面へ行く方は市道〇〇線へ迂回してください。
- ◎ 〇〇鉄道は、〇〇付近で路盤復旧工事を行っているため、〇〇～〇〇間で折り返し運転を行っています。  
〇〇方面においての方は代行バスをご利用ください。  
代行バスの乗り場は駅東口です。

#### 〔案文14〕 給水情報

- ◎ 市内全域で断水しています。復旧の見通しは次のとおりです。  
〇〇町〇日〇時頃、〇〇町〇日〇時頃、その他の地域はもうしばらくお待ちください。  
不便をおかけしますが、給水拠点を設置して応急給水を行っておりますのでご利用ください。
- ◎ 〇〇地区では、今朝〇時から給水を再開しました。  
〇〇地区では給水再開まであと〇日ほどかかる見込みです。  
今日は、〇時から〇時までの間、〇〇公民館に給水拠点を設置します。  
容器をもってお集まりください。

〔案文15〕 市の実施する生活支援対策

- ◎ 一般ごみの収集を〇〇地区で〇曜日、〇〇地区で〇曜日に再開します。
- ◎ 今回の災害に関する、被害者総合相談所を〇〇避難所に開設しました。  
開設時間は、午前〇時から午後〇時までです。生活相談のある方はご利用ください。

〔案文16〕 その他の生活支援情報(入浴、診療)

- ◎ 〇〇センターのお風呂を、〇時から〇時まで無料で開放しておりますのでご利用ください。  
〇〇病院の復旧工事が終わり、明日から平常通りの診療を行います。

〔案文17〕 市長からの復旧協力の訴え

- ◎ 私は市長の〇〇です。今回の災害に対し他の市町村からの応援も含め全職員が復旧に努めております。  
復旧作業にご協力ください。また、いましばらく、ご不便をおかけしますが、皆さんもお互い助け合い一日も早く復興できるよう協力しましょう。

〔共通事項〕(広報文の後に放送)

- ◎ こちらは、下関市です。



〔11-7〕 災害救助法による救助の程度・方法及び期間 (県厚生課)

令和3年6月18日現在

救助の種類	対象	費用の限度額	期間	備考					
避難所の設置	災害により現に被害を受け、又は受けるおそれのある者に供与する。	(基本額) 避難所設置費 1人1日当たり330円以内  高齢者等の要援護者等を収容する「福祉避難所」を設置した場合、当該地域における通常の実費を支出でき、上記を超える額を加算できる。	災害発生の日から7日以内	1 費用は、避難所の設置、維持及び管理のための賃金職員等雇上費、消耗器材費、建物等の使用謝金、借上費又は購入費、光熱水費並びに仮設便所等の設置費を含む。 2 避難に当たっての輸送費は別途計上 3 避難所での避難生活が長期にわたる場合等においては、避難所で避難生活している者への健康上の配慮等により、ホテル・旅館など宿泊施設を借上げて実施することが可能。					
応急仮設住宅の供与	住家が全壊、全焼又は流失し、居住する住家がない者であって、自らの資力では住宅を得ることができない者	○建設型仮設住宅 1 規模 応急救助の趣旨を踏まえ、実施主体が地域の実上、世帯構成等に応じて設定。 2 基本額 1戸当たり5,714,000円以内 3 建設型応急住宅の供与終了に伴う解体撤去及び土地の原状回復のために支出できる費用は、当該地域における実費。	災害発生の日から20日以内 着工	1 費用は設置にかかる原材料費、労務費、付帯設備工事費、輸送費及び建築事務費等の一切の経費として5,714,000円以内であればよい。 2 同一敷地内等に概ね50戸以上設置した場合は、集会等に利用するための施設を設置できる。(50戸未満であっても小規模な施設を設置できる) 3 高齢者等の要援護者等を数人以上収容する「福祉仮設住宅」を設置できる。 4 供与期間は2年以内					
		○賃貸型応急住宅 1 規模 建設型仮設住宅に準じる。 2 基本額 地域の実情に応じた額	災害発生の日から速やかに 借上げ、提供	1 費用は、家賃、共益費、敷金、礼金、仲介手数料、火災保険等、民間賃貸住宅の貸主、仲介業者との契約に不可欠なものとして、地域の実情に応じた額とすること。 2 供与期間は建設型仮設住宅と同様。					
炊き出しその他による食品の給与	1 避難所に収容された者 2 住家に被害を受け、若しくは災害により現に炊事のできない者	1人1日当たり1,160円以内	災害発生の日から7日以内	食品給与のための総経費を延給食日数で除した金額が限度額以内であればよい。(1食は1/3日)					
飲料水の供給	現に飲料水を得ることができない者(飲料水及び炊事のための水であること。)	当該地域における通常の実費	災害発生の日から7日以内	輸送費、人件費は別途計上					
被服、寝具その他生活必需品の給与又は貸与	全半壊(焼)、流失、床上浸水等により、生活上必要な被服、寝具、その他生活必需品を喪失、若しくは毀損等により使用することができず、直ちに日常生活を営むことが困難な者	1 夏季(4~9月) 冬季(10~3月)の季別は災害発生の日をもって決定する。 2 下記金額の範囲内	災害発生の日から10日以内	1 備蓄物資の価格は年度当初の評価額 2 現物給付に限ること					
		区分	1人世帯	2人世帯	3人世帯	4人世帯	5人世帯	6人以上1人増すごとに加算	
		全壊 全焼 流失	夏	18,800	24,200	35,800	42,800	54,200	7,900
			冬	31,200	40,400	56,200	65,700	82,700	11,400
		半壊 半焼 床上浸水	夏	6,100	8,300	12,400	15,100	19,000	2,600
冬	10,000		13,000	18,400	21,900	27,600	3,600		

救助の種類	対象	費用の限度額	期間	備考
医療	医療の途を失った者（応急的処置）	1 救護班…使用した薬剤、治療材料、医療器具破損等の実費 2 病院又は診療所…国民健康保険診療報酬の額以内 3 施術者 協定料金の額以内	災害発生の日から14日以内	患者等の移送費は、別途計上
助産	災害発生の日以前又は以後7日以内に分べんした者であって災害のため助産の途を失った者（出産のみならず、死産及び流産を含み現に助産を要する状態にある者）	1 救護班等による場合は、使用した衛生材料等の実費 2 助産師による場合は、慣行料金の100分の80以内の額	分べんした日から7日以内	妊産等の移送費は、別途計上
被災者の救出	1 現に生命、身体が危険な状態にある者 2 生死不明な状態にある者	当該地域における通常の実費	災害発生の日から3日以内	1 期間内に生死が明らかにならない場合は、以後「死体の捜索」として取り扱う。 2 輸送費、人件費は、別途計上
被災した住宅の応急修理	1 住家が半壊（焼）し、自らの資力により応急修理をすることができない者 2 大規模な補修を行わなければ居住することが困難である程度に住家が半壊（焼）した者	居室、炊事場及び便所等日常生活に必要最小限度の部分 1 世帯当たりの限度額 595,000円以内	災害発生の日から3ヵ月以内（災害対策基本法第23条の3第1項に規定する特定災害対策本部、同法第24条第1項に規定する非常災害対策本部が設置された災害にあっては、6ヵ月以内）	
学用品の給与	住宅の全壊（焼）流失半壊（焼）又は床上浸水により学用品を喪失又は毀損等により使用することができず、就学上支障のある小学校児童、中学校生徒、義務教育学校生徒及び高等学校等生徒。	1 教科書及び教科書以外の教材で教育委員会に届出又はその承認を受けて使用している教材、又は正規の授業で使用している教材実費 2 文房具及び通学用品は、1人当たり次の金額以内 小学生児童 4,500円 中学生生徒 4,800円 高等学校等生徒 5,200円	災害発生の日から（教科書）1ヵ月以内 （文房具及び通学用品）15日以内	1 備蓄物資は評価額 2 入進学時の場合は個々の実情に応じて支給する。
埋葬	災害の際死亡した者を対象にして実際に埋葬を実施する者に支給	1 体当たり 大人（12歳以上）215,200円以内 小人（12歳未満）172,000円以内	災害発生の日から10日以内	災害発生の日以前に死亡した者であっても対象となる。
死体の捜索	行方不明の状態にあり、かつ、四囲の事情によりすでに死亡していると推定される者	当該地域における通常の実費	災害発生の日から10日以内	1 輸送費、人件費は、別途計上 2 災害発生後3日を経過したものは一応死亡した者と推定している。
死体の処理	災害の際死亡した者について、死体に関する処理（埋葬を除く。）をする。	（洗浄、消毒等）1体当たり 3,500円以内 一時保存 既存建物借上費：通常の実費、既存建物以外：1体当たり5,400円以内 検案 救護班以外は慣行料金	災害発生の日から10日以内	1 検案は原則として救護班 2 輸送費、人件費は、別途計上 3 死体の一時保存にドライアイスの購入費等が必要な場合は当該地域における通常の実費を加算できる。

救助の種類	対象	費用の限度額	期間	備考
障害物の除去	居室、炊事場、玄関等に障害物が運びこまれているため生活に支障をきたしている場合で自力では除去することのできない者	市町内において障害物の除去を行った一世帯当たりの平均 137,900円以内	災害発生日から10日以内	
輸送費及び賃金職員等雇上費（法第4条第1項）	1 被災者の避難に係る支援 2 医療及び助産 3 被災者の救出 4 飲料水の供給 5 死体の捜索 6 死体の処理 7 救済用物資の整理配分	当該地域における通常の実費	救助の実施が認められる期間以内	
輸送費及び賃金職員等雇上費（法第4条第2項）	避難者の避難に係る支援	当該地域における通常の実費	救助の実施が認められる期間以内	災害が発生するおそれの段階の救助は、高齢者・障害者等で避難行動が困難な要配慮者の方の輸送であり以下の費用を対処とする。 ・避難所へ輸送するためのバス借上げ等に係る費用 ・避難者がバス等に乗降するための補助員など、避難支援のために必要となる賃金職員等雇上費
実費弁償	災害救助法施行令第4条第1号から第4号までに規定する者	災害救助法第7条第1項の規定により救助に関する業務に従事させた都道府県知事等（法第3条に規定すると都道府県知事等をいう。）の総括する都道府県等（法第17条第1号に規定する都道府県等をいう。）の常勤の職員で当該業務に従事した者に相当するものの給与を考慮して定める。	救助の実施が認められる期間以内	時間外勤務手当及び旅費は別途に定める額
救助の事務を行うのに必要な費用	1 時間外勤務手当 2 賃金職員等雇上費 3 旅費 4 需要費（消耗品費、燃料費、食糧費、印刷製本費、光熱水費、修繕料） 5 使用料及び賃借料 6 通信運搬費 7 委託費	救助事務費に支出できる費用は、法第21条に定める国庫負担を行う年度（以下「国庫負担対象年度」という。）における各災害に係る左記1から7までに掲げる費用について、地方自治法施行令第143号に定める会計年度所属区分により当該年度の歳出に区分される合算し、各災害の当該合算した額の合計額が、国庫負担対象年度に支出した救助事務費以外の費用の額の合算額に、次のイからトまでに掲げる区分に応じ、それぞれイからトまでに定める割合を乗じて得た額の合計額以内とすること。 イ 3千万円以下の部分の金額については100分の10 ロ 3千万円を超え6千万円以下の部分の金額については100分の9 ハ 6千万円を超え1億円以下の部分の金額については100分の8 ニ 1億円を超え2億円以下の部分の金額については100分の7 ホ 2億円を超え3億円以下の部分の金額については100分の6	救助の実施が認められる期間及び災害救助費の精算する事務を行う期間以内	災害救助費の精算事務を行うのに要した経費も含む。

※ この基準によっては、救助の適切な実施が困難な場合には、都道府県知事は、内閣総理大臣に協議し、その同意を得た上で、救助の程度、方法及び期間を定めることができる。

## [11-8] 災害見舞金支給要綱 (県厚政課)

### 1 目的

この要綱は、災害による災者等に対する災害見舞金（以下「見舞金」という）の支給について、必要な事項を定めるものとする。

### 2 定義

この要綱において「災害」とは、次の掲げることにより被害が生ずることをいう。

- (1) 暴風、豪雨、豪雪、洪水、高潮、地震、津波その他の異常な自然現象
- (2) (1)以外であって大規模火災等知事が特に認める事象

### 3 見舞金の支給

県は、県内において発生した災害に係る次の災者に対し、別表に定める額の見舞金を支給する。

- (1) 災害により住家が全壊、全焼又は流失した世帯に係る災者
- (2) 災害により住家が半壊、半焼した世帯に係る災者
- (3) 災害により死亡者が生じた場合、その遺族
- (4) 災害により負傷者（重傷）が生じた場合、本人
- (5) この要綱における、「世帯」「住家」「住家の被害程度」「死亡」及び「重傷」の認定については、昭和43年6月14日付け結審第115号内閣総理大臣官房審議室長通達の統一基準によるものとする。

### 4 災害による死亡の推定

災害の際現にその場に居合わせた者につき、当該災害のおさまった後3か月間その生死がわからない場合には、この要綱の適用については、その者は、当該災害によって死亡したものと推定する。

### 5 支給の制限

見舞金は、次の各号に掲げる場合には支給しない。

- (1) 住家の全壊、全焼又は流失及び半壊又は半焼の場合  
ア り災者が、被災家屋を河川敷、急傾斜地崩壊危険区域等に適法な手続きを経ずに建築したものであるとき。  
イ り災者が、被災家屋に不法に居住を開始したものであるとき。  
ウ その他知事が見舞金の支給を適当でないと認めるとき。
- (2) 災害による死亡又は重傷の場合  
ア 死亡者の遺族又は重傷者が、他の法令又はこれに準ずる規程により同趣旨の見舞金の支給を受けるとき。  
イ 当該死亡又は重傷が、その者の故意又は重大な過失による場合であるとき。  
ウ 災害に際し、市町長又はその他の権限ある者の避難の指示に従わなかったこと、その他の特別の事情があるため、知事が見舞金の支給を適当でないと認めるとき。

### 附 則

#### 1 施行期日

この要綱は、昭和61年4月1日から施行する。

#### 2 要綱の廃止

「災害り災者に対する見舞金支給要綱」（昭和58年10月18日付け社会第834号山口県民生部長通知）は廃止する。

#### 3 経過措置

昭和61年3月31日までに発生した災害に係る見舞金の支給については、なお従前の例による。

### 附 則

この要綱は、平成6年4月1日から施行する。

### 附 則

改正後の要綱は、平成17年9月6日から適用する。

### 附 則

改正後の要綱は、平成18年3月20日から適用する。

## 別表

区分	金額
住家の全壊、全壊又は流失	1世帯につき 100,000円
住家の半壊又は全焼	1世帯につき 100,000円
死亡	死亡者1人につき 100,000円
重傷者	重傷者1人につき 50,000円

(注) 5の(2)のアの「他の法令又はこれに準ずる規定により同趣旨の見舞金」とは、災害弔慰金等であり、県内の市町が独自に支給する見舞金は含まない。

[11-9] 母子父子寡婦福祉資金貸付金一覧表 (市子ども未来部)

令和3年4月1日現在

資金種別	貸付対象	内容	貸付限度額	貸付期間	据置期間	償還期間	利率																																													
事業開始	①母子家庭の母 ②父子家庭の父 ③母子・父子福祉団体 ④寡婦	事業を開始するのに必要な設備費、機械材料等の購入費 ※母子・父子福祉団体が貸付対象となるときは、政令で定める事業であることが必要	①母子家庭の母3,030,000円 ②父子家庭の父3,030,000円 ③母子・父子福祉団体4,560,000円 ④寡婦3,030,000円	貸付の日から1年	据置期間経過後7年以内	年1.0%又は無利子																																														
事業継続	①母子家庭の母 ②父子家庭の父 ③母子・父子福祉団体 ④寡婦	現在営んでいる事業を継続するために必要な商品材料の購入費等運転資金 ※母子・父子福祉団体が貸付対象となるときは、政令で定める事業であることが必要	①母子家庭の母1,520,000円 ②父子家庭の父1,520,000円 ③母子・父子福祉団体1,520,000円 ④寡婦1,520,000円	貸付の日から6か月	据置期間経過後7年以内	年1.0%又は無利子																																														
修学	①母子家庭の母が扶養する児童 ②父子家庭の父が扶養する児童 ③父母のない児童 ④寡婦が扶養する子	高等学校、短大、高等専門学校又は専修学校、大学で修学するために必要な経費(月額)【例:授業料、書籍代、交通費等】 ※大学、大学院、短大、専修学校(専門課程)又は高等専門学校(4年次、5年次)の場合は、生活費も含む。	<table border="1"> <tr> <th colspan="2">修学課程</th> <th>自宅</th> <th>自宅外</th> </tr> <tr> <td rowspan="2">高等学校、 専修学校(高等課程)</td> <td>国公立</td> <td>27,000円</td> <td>34,500円</td> </tr> <tr> <td>私立</td> <td>45,000円</td> <td>52,500円</td> </tr> <tr> <td rowspan="2">高等専門学校</td> <td>国公立</td> <td>67,500円</td> <td>76,500円</td> </tr> <tr> <td>私立</td> <td>98,500円</td> <td>115,000円</td> </tr> <tr> <td rowspan="2">専修学校(専門課程)</td> <td>国公立</td> <td>67,500円</td> <td>78,000円</td> </tr> <tr> <td>私立</td> <td>89,000円</td> <td>126,500円</td> </tr> <tr> <td rowspan="2">短期大学</td> <td>公立</td> <td>67,500円</td> <td>96,500円</td> </tr> <tr> <td>私立</td> <td>93,500円</td> <td>131,000円</td> </tr> <tr> <td rowspan="2">大学</td> <td>国公立</td> <td>71,000円</td> <td>108,500円</td> </tr> <tr> <td>私立</td> <td>108,500円</td> <td>146,000円</td> </tr> <tr> <td>大学院</td> <td>132,000円</td> <td>183,000円</td> </tr> <tr> <td>専修学校(一般課程)</td> <td></td> <td>51,000円</td> </tr> </table>	修学課程		自宅	自宅外	高等学校、 専修学校(高等課程)	国公立	27,000円	34,500円	私立	45,000円	52,500円	高等専門学校	国公立	67,500円	76,500円	私立	98,500円	115,000円	専修学校(専門課程)	国公立	67,500円	78,000円	私立	89,000円	126,500円	短期大学	公立	67,500円	96,500円	私立	93,500円	131,000円	大学	国公立	71,000円	108,500円	私立	108,500円	146,000円	大学院	132,000円	183,000円	専修学校(一般課程)		51,000円	就学期間中	当該学校卒業後6か月	据置期間経過後10年以内 ※専修学校(一般課程)については5年以内	無利子
			修学課程		自宅	自宅外																																														
			高等学校、 専修学校(高等課程)	国公立	27,000円	34,500円																																														
				私立	45,000円	52,500円																																														
			高等専門学校	国公立	67,500円	76,500円																																														
				私立	98,500円	115,000円																																														
			専修学校(専門課程)	国公立	67,500円	78,000円																																														
				私立	89,000円	126,500円																																														
			短期大学	公立	67,500円	96,500円																																														
				私立	93,500円	131,000円																																														
大学	国公立	71,000円	108,500円																																																	
	私立	108,500円	146,000円																																																	
大学院	132,000円	183,000円																																																		
専修学校(一般課程)		51,000円																																																		
技能習得	①母子家庭の母 ②父子家庭の父 ③寡婦	自ら事業を開始し、又は就職するために必要な授業料・材料費等(母子家庭の母、父子家庭の父及び寡婦が高等学校に修学する場合を含む) 特別貸付:自動車免許の取得に必要な資金 一括貸付:知識技能の習得等のため各種学校や養成施設等に入学する場合の入学金等、入学に要する費用に必要な資金	①一般貸付月額68,000円 ②特別貸付460,000円 ③一括貸付(※)816,000円 ※最大12か月相当額を初年度に貸付けるものです。	技能習得期間中5年以内	技能習得後1年	据置期間経過後10年以内	年1.0%又は無利子																																													
修業	①母子家庭の母が扶養する児童 ②父子家庭の父が扶養する児童 ③父母のない児童 ④寡婦が扶養する子	事業を開始し、又は就職するために必要な知識技能を習得するための経費 特別貸付:自動車免許の取得に必要な資金。ただし、就職を希望する児童に限る。	①一般貸付月額68,000円 ②特別貸付460,000円	知識技能習得期間中5年以内	技能習得後1年	据置期間経過後6年以内	無利子																																													
就職支度	①母子家庭の母又は児童 ②父子家庭の父又は児童 ③父母のない児童 ④寡婦	一般貸付:就職するのに必要な経費【例:被服、履物等の購入費】 特別貸付:自動車の購入に必要な資金	①一般貸付100,000円 ②特別貸付330,000円(通勤のための自動車購入を購入する必要がある場合)		貸付の日から1年	据置期間経過後6年以内	年1.0%又は無利子																																													
医療介護	①母子家庭の母又は児童 ②父子家庭の父又は児童 ③寡婦	医療、介護を受けるために必要となる経費【例:医療保険の自己負担分、通院に要する交通費、医師が必要と認めた按摩、マッサージ等に係る費用等】 ※当該医療、介護を受ける期間が概ね1年以内の場合に限る。	①医療340,000円 ②介護500,000円 ③特別貸付480,000円 ※特別貸付は、貸付申請者に所得税が課税されていない又は所得税が課税されていても申請時における経済的な事情が所得税非課税の者と同程度と認められる場合に行うものです。		貸付の日から6か月	据置期間経過後5年以内	年1.0%又は無利子																																													
生活	①母子家庭の母 ②父子家庭の父 ③寡婦	知識技能を習得している間、医療、介護を受けている間の生活を安定、維持するのに必要な経費	月額105,000円 ※技能習得期間中のみ月額141,000円 ※母、父又は寡婦が生計の中心でない場合は月額70,000円	医療介護を受けている期間中で1年以内	医療介護を受けている期間が満了して6か月	据置期間経過後5年以内	年1.0%又は無利子																																													
		生活安定貸付 配偶者のいない女子となって7年未満の母、又は配偶者のいない男子となって7年未満の父の生活を安定、維持するのに必要な資金	月額105,000円(合計252万、2年間を限度) ※養育費貸付 生活安定期間中、養育費取得に係る裁判等に要する費用を、生活安定貸付一般分の12か月相当額を限度に、貸し付けることができる。	母子家庭又は父子家庭となって7年以内で総額限度額内の期間	貸付期間満了後6か月	据置期間経過後8年以内																																														
		失業期間中の貸付 離職し、就労の意志及び能力を有するにも関わらず、職に就くことができない状態(失業)にある方の生活を維持するのに必要な経費	月額105,000円 ※ただし以下の場合は月額70,000円 ①母又は父が生計の中心でない場合 ②現に扶養する子のない寡婦の場合 ③現に扶養する子の生計を維持していない寡婦の場合	離職に係る日の翌日から1年を超えない期間	貸付期間終了後(貸付期間中に失日の翌日か業者でなくなった場合、その翌日から)6か月	据置期間経過後5年以内																																														

資金種別	貸付対象	内容	貸付限度額			貸付期間	据置期間	償還期間	利率		
住宅	①母子家庭の母 ②父子家庭の父 ③寡婦	住宅を建設、購入、補修、保全、改築、又は増築するのに必要な資金	1,500,000円 ※災害により特に必要と認められる場合は2,000,000円				貸付の日から6か月	据置期間経過後6年以内 ※特別貸付については7年以内	年1.0% 又は 無利子		
転宅	①母子家庭の母 ②父子家庭の父 ③寡婦	住宅を移転するために必要な経費	260,000円				貸付の日から6か月	据置期間経過後3年以内	年1.0% 又は 無利子		
就学支度	①母子家庭の母が扶養する児童 ②父子家庭の父が扶養する児童 ③父母のない児童 ④寡婦が扶養する子	入学又は修業施設へ入所するために必要な経費 【例：被服、履物等の購入費、入学金等】	修学課程			当該学校卒業後6か月 ※入学した者が死亡、又は修学(知識技能の習得)をやめたときは、その死亡、又はやめた後6か月	就学据置期間経過後10年以内 修業据置期間経過後5年以内	無利子			
			小学校						自宅	自宅外	
									64,300円	64,300円	
			中学校						81,000円	81,000円	
			高等学校、専修学校(一般・高等課程) ※専修学校(一般)は国公立の金額	国公立	150,000円				160,000円		
				私立	410,000円				420,000円		
			高等専門学校、短期大学、専修学校(専門課程)、大学	国公立	410,000円				420,000円		
				私立	580,000円				590,000円		
			大学院	国公立	380,000円				380,000円		
				私立	590,000円				590,000円		
修業施設	中学校卒業生	150,000円	160,000円								
	高等学校卒業生	272,000円	282,000円								
結婚	①母子家庭の母が扶養する児童 ②父子家庭の父が扶養する児童 ③寡婦が扶養する子	母子家庭の母又は父子家庭の父が扶養する児童・寡婦が扶養する子が婚姻するために必要な経費	300,000円				貸付の日から6か月	据置期間経過後5年以内	年1.0% 又は 無利子		

[11-10] 生活福祉資金貸付条件一覧表 (市社会福祉協議会)

資金の種類		貸付限度額	据置期間	償還期間 (据置期間 経過後)	備考
総合 支援 資金	生活支援費 生活再建までに必要な生活費用	※期間は原則として3か月 単身世帯月15万円以内 2人以上世帯月20万円以内	6か月	10年	貸付対象世帯・低所得世帯利率 連帯保証人を立てる場合は無利子 連帯保証人がいない場合は1.5%
	住宅入居費 賃貸契約に必要な経費	40万円	6か月	10年	
	一時生活再建費 生活再建に一時的に必要な生活費で 賄うのが困難な経費	60万円	6か月	10年	
緊急小口資金		10万円	2か月	12か月	無利子
福祉 資金	生業を営むために必要な経費	460万円	6か月	20年	貸付対象世帯 ・低所得世帯 ・高齢者世帯 ・障害者世帯  利率 連帯保証人を立てる場合は無利子 連帯保証人がいない場合は1.5%
	技能習得のために必要な経費	技能を修得する期間が 6か月程度130万円 1年程度220万円 2年程度400万円 3年程度580万円	6か月	8年	
	住宅の増改築、補修等に必要な経費	250万円	6か月	7年	
	福祉用具を購入するために必要な経費	170万円	6か月	8年	
	障害者用自動車を購入するために必要な経費	250万円	6か月	8年	
	中国残留邦人等にかかる国民年金保険料の追納に必要な経費	513.6万円	6か月	10年	
	負傷又は疾病の療養に必要な経費	療養期間1年未満170万円、1年～18か月以内230万円	6か月	5年	
	介護、障害者サービス等を受けるのに必要な経費	介護サービスを受ける期間1年未満170万円、1年～18か月以内230万円	6か月	5年	
	被災により臨時に必要な経費	150万円	6か月	7年	
	冠婚葬祭に必要な経費	50万円	6か月	3年	
	住居の移転等、給排水設備等の設置に必要な経費	50万円	6か月	3年	
	就職、技能修得の支度に必要な経費	50万円	6か月	3年	
	その他日常生活上一時的に必要な経費	50万円	6か月	3年	
教育 支援 資金	教育支援費 高等学校、大学または高等専門学校に 就学するのに必要な経費	①高校学校月額3.5万円 ②高等専門学校月額6万円 ③短期大学・専修学校専門 課程月額6万円 ④大学月額6.5万円 ①～④につき、特に必要と 認められる場合に限り、貸 付上限額の1.5倍まで申込み 可能。	卒業年の4 月25日か ら6か月	20年以内	貸付対象世帯・低所得世帯 無利子
	就学支度費 高等学校、大学等に入学する際に必要 な経費	50万円			
不動産 担保型 生活資金 (注1)	不動産担保型生活資金	土地評価額の7割程度月30万円		据置期間 の終了時 まで	高齢者世帯
	要保護世帯向け不動産担保型生活資金	居住用不動産評価額の7割程度 貸付基本額の範囲内※福祉 事務所が算定した額			要保護の高 齢者世帯

(注1) 年利3%又は長期プライムレートのいずれか低い利率を基準とする

※上記すべての資金について延滞利率は残元金に対して5%



[11-11] 大津波警報、津波警報、津波注意報、津波予報の通知形式 (下関地方気象台)

【大津波警報、津波警報、津波注意報の発表例】

津波警報・注意報・予報

令和〇年 〇月〇日 13時08分 気象庁発表

\*\*\*\*\* 見出し \*\*\*\*\*

東日本大震災クラスの津波が来襲します。

ただちに避難してください。

\*\*\*\*\* 本文 \*\*\*\*\*

大津波警報を発表した沿岸は次のとおりです。

<大津波警報>

茨城県、千葉県九十九里・外房、千葉県内房、\*伊豆諸島、小笠原諸島、相模湾・三浦半島、\*静岡県、\*愛知県外海、\*伊勢・三河湾、\*三重県南部、大阪府、兵庫県瀬戸内海沿岸、\*淡路島南部、\*和歌山県、\*徳島県、\*香川県、\*愛媛県宇和海沿岸、\*愛媛県瀬戸内海沿岸、\*高知県、山口県瀬戸内海沿岸、\*大分県瀬戸内海沿岸、\*大分県豊後水道沿岸、\*宮崎県、鹿児島県東部、種子島・屋久島地方、奄美群島・トカラ列島、鹿児島県西部、沖縄本島地方、大東島地方

津波警報を発表した沿岸は次のとおりです。

<津波警報>

北海道太平洋沿岸東部、北海道太平洋沿岸中部、北海道太平洋沿岸西部、青森県太平洋沿岸、岩手県、宮城県、福島県、東京湾内湾、岡山県、広島県、福岡県瀬戸内海沿岸、有明・八代海、長崎県西方、熊本県天草灘沿岸、宮古島・八重山地方

津波注意報を発表した沿岸は次のとおりです。

<津波注意報>

北海道日本海沿岸北部、北海道日本海沿岸南部、オホーツク海沿岸、青森県日本海沿岸、陸奥湾、秋田県、山形県、新潟県上中下越、佐渡、富山県、石川県能登、石川県加賀、福井県、京都府、兵庫県北部、鳥取県、島根県出雲・石見、隠岐、山口県日本海沿岸、福岡県日本海沿岸、佐賀県北部、壱岐・対馬

上記の\*印で示した沿岸ではただちに津波が来襲すると予想されます。

\*\*\*\*\* 震源要素の速報 \*\*\*\*\*

[震源、規模]

○日13時05分頃地震がありました。

震源地は、四国沖(北緯32.9度、東経133.9度、室戸岬の南西50km付近)で、震源の深さは約10km、地震の規模(マグニチュード)はM8を超える巨大地震と推定されます。

\*\*\*\*\* 解説 \*\*\*\*\*

東日本大震災クラスの津波が来襲します。  
ただちに避難してください。

<大津波警報>

大きな津波が襲い甚大な被害が発生します。  
沿岸部や川沿いにいる人はただちに高台や避難ビルなど安全な場所へ避難してください。  
津波は繰り返し襲ってきます。警報が解除されるまで安全な場所から離れないでください。

<津波警報>

津波による被害が発生します。  
沿岸部や川沿いにいる人はただちに高台や避難ビルなど安全な場所へ避難してください。  
津波は繰り返し襲ってきます。警報が解除されるまで安全な場所から離れないでください。

<津波注意報>

海の中や海岸付近は危険です。  
海の中にいる人はただちに海から上がって、海岸から離れてください。  
潮の流れが速い状態が続きますので、注意報が解除されるまで海に入ったり海岸に近づいたりしないようにしてください。

【津波予報の発表例】

津波情報（津波に関するその他の情報）

令和〇年 〇月 〇日 〇時 58分 気象庁発表

津波予報（若干の海面変動）をお知らせします。

\*\*\*\*\* 本文 \*\*\*\*\*

若干の海面変動が予想される沿岸は次のとおりです。

<津波予報（若干の海面変動）>

愛媛県宇和海沿岸、愛媛県瀬戸内海沿岸、高知県、山口県瀬戸内海沿岸、大分県瀬戸内海沿岸、大分県豊後水道沿岸、  
宮崎県、鹿児島県東部、種子島・屋久島地方

これらの沿岸では今後2，3時間程度は若干の海面変動が継続する可能性が  
高いと考えられます。

\*\*\*\*\* 震源要素の速報 \*\*\*\*\*

〔震源、規模〕

きょう 〇日 〇時 51分ころ地震がありました。

震源地は、日向灘（北緯32.7度、東経132.1度）で、震源の深さは約30 km、地震の規模（マグニチュード）は6.6と推定されます。

\*\*\*\*\* 解説 \*\*\*\*\*

<津波予報（若干の海面変動）>

若干の海面変動が予想されますが、被害の心配はありません。


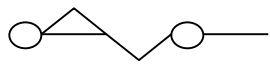



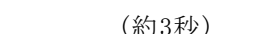
[11-12] 津波注意報標識、津波警報標識及び大津波警報標識 (下関地方気象台)  
 (気象業務法：予報警報標識規則第1条)

旗を用いた津波注意報標識、津波警報標識及び大津波警報標識

標識の種類	標識	
津波注意報標識 津波警報標識 大津波警報標識	赤	白
	白	赤

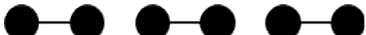

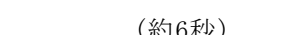

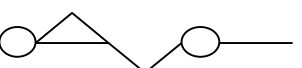
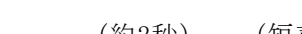
(注) 旗は方形とし、その大きさは適宜とする。

鐘音又はサイレン音による津波注意報標識

標識の種類	標識	
	鐘音	サイレン音
津波注意報標識	(3点と2点との斑打) 	(約10秒)  (約2秒) 
津波注意報、津波警報及び大津波警報解除標識	(1点2個と2点との斑打) 	(約10秒) (約1分)  (約3秒) 

(注) 鳴鐘又は吹鳴の反復は、適宜とする。

鐘音又はサイレン音による津波警報標識及び大津波警報標識津

標識の種類	標識	
	鐘音	サイレン音
津波警報標識	(2点) 	(約5秒)  (約6秒) 
大津波警報標識	(連点) 	(約3秒)  (約2秒) (短声連点) 

(注) 鳴鐘又は吹鳴の反復は、適宜とする。

[11-13] 気象庁震度階級関連解説表 (下関地方気象台)

使用にあたっての留意事項

- (1) 気象庁が発表している震度は、原則として地表や低層建物の一階に設置した震度計による観測値です。この資料は、ある震度が観測された場合、その周辺で実際にどのような現象や被害が発生するかを示すもので、それぞれの震度に記述される現象から震度が決定されるものではありません。
- (2) 地震動は、地盤や地形に大きく影響されます。震度は震度計が置かれている地点での観測値であり、同じ市町村であっても場所によって震度が異なることがあります。また、中高層建物の上層階では一般に地表より揺れが強くなるなど、同じ建物の中でも、階や場所によって揺れの強さが異なります。
- (3) 震度が同じであっても、地震動の振幅（揺れの大きさ）、周期（揺れが繰り返す時の1回あたりの時間の長さ）及び継続時間などの違いや、対象となる建物や構造物の状態、地盤の状況により被害は異なります。
- (4) この資料では、ある震度が観測された際に発生する被害の中で、比較的多く見られるものを記述しており、これより大きな被害が発生したり、逆に小さな被害にとどまる場合もあります。また、それぞれの震度階級で示されている全ての現象が発生するわけではありません。
- (5) この資料は、主に近年発生した被害地震の事例から作成したものです。今後、5年程度で定期的に内容を点検し、新たな事例が得られたり、建物・構造物の耐震性の向上等によって実状と合わなくなった場合には変更します。
- (6) この資料では、被害などの量を概数で表せない場合に、一応の目安として、次の副詞・形容詞を用いています。

用語	意味
まれに	極めて少ない。めったにない。
わずか	数量・程度が非常に少ない。ほんの少し。
大半	半分以上。ほとんどよりは少ない。
ほとんど	全部ではないが、全部に近い。
が(も)ある、 が(も)いる	当該震度階級に特徴的に現れ始めることを表し、量的には多くはないがその数量・程度の概数を表現できかねる場合に使用。
多くなる	量的に表現できかねるが、下位の階級より多くなることを表す。
さらに多くなる	上記の「多くなる」と同じ意味。下位の階級で上記の「多くなる」が使われている場合に使用。

※ 気象庁では、アンケート調査などにより得られた震度を公表することがありますが、これらは「震度〇相当」と表現して、震度計の観測から得られる震度と区別しています

● 人の体感・行動、屋内の状況、屋外の状況

震度階級	人の体感・行動	屋内の状況	屋外の状況
0	人は揺れを感じないが、地震計には記録される。	—	—
1	屋内で静かにしている人の中には、揺れをわずかに感じる人がいる。	—	—
2	屋内で静かにしている人の大半が、揺れを感じる。眠っている人の中には、目を覚ます人もいる。	電灯などのつり下げ物が、わずかに揺れる。	—
3	屋内にいる人のほとんどが、揺れを感じる。歩いている人の中には、揺れを感じる人もいる。眠っている人の大半が、目を覚ます。	棚にある食器類が音を立てることがある。	電線が少し揺れる。
4	ほとんどの人が驚く。歩いている人のほとんどが、揺れを感じる。眠っている人のほとんどが、目を覚ます。	電灯などのつり下げ物は大きく揺れ、棚にある食器類は音を立てる。座りの悪い置物が、倒れることがある。	電線が大きく揺れる。自動車を運転していて、揺れに気付く人がいる。

5弱	大半の人が、恐怖を覚え、物につかまらなると感じる。	電灯などのつり下げ物は激しく揺れ、棚にある食器類、書棚の本が落ちることがある。座りの悪い置物の大半が倒れる。固定していない家具が移動することがあり、不安定なものは倒れることがある。	まれに窓ガラスが割れて落ちることがある。電柱が揺れるのがわかる。道路に被害が生じることがある。
5強	大半の人が、物につかまらなると歩くことが難しいなど、行動に支障を感じる。	棚にある食器類や書棚の本で、落ちるものが増える。テレビが台から落ちることがある。固定していない家具が倒れることがある。	窓ガラスが割れて落ちることがある。補強されていないブロック塀が崩れることがある。据付けが不十分な自動販売機が倒れることがある。自動車の運転が困難となり、停止する車もある。
6弱	立っていることが困難になる。	固定していない家具の大半が移動し、倒れるものもある。ドアが開かなくなることがある。	壁のタイルや窓ガラスが破損、落下することがある。
6強	立っていることができず、はわないと動くことができない。	固定していない家具のほとんどが移動し、倒れるものが増える。	壁のタイルや窓ガラスが破損、落下する建物が増える。補強されていないブロック塀のほとんどが崩れる。
7	揺れにほんろうされ、動くこともできず、飛ばされることもある。	固定していない家具のほとんどが移動したり倒れたりし、飛ぶこともある。	壁のタイルや窓ガラスが破損、落下する建物がさらに増える。補強されているブロック塀も破損するものがある。

● 木造建物(住宅)の状況

震度階級	木造建物 (住宅)	
	耐震性が高い	耐震性が低い
5弱	—	壁などに軽微なひび割れ・亀裂がみられることがある。
5強	—	壁などにひび割れ・亀裂がみられることがある。
6弱	壁などに軽微なひび割れ・亀裂がみられることがある。	壁などのひび割れ・亀裂が増える。 壁などに大きなひび割れ・亀裂が入ることがある。 瓦が落下したり、建物が傾いたりすることがある。倒れるものもある。
6強	壁などにひび割れ・亀裂がみられることがある。	壁などに大きなひび割れ・亀裂が入るものが増える。 傾くものや、倒れるものが増える。
7	壁などのひび割れ・亀裂が増える。 まれに傾くことがある。	傾くものや、倒れるものがさらに増える。

(注1) 木造建物(住宅)の耐震性により2つに区分けした。耐震性は、建築年代の新しいものほど高い傾向があり、概ね昭和56年(1981年)以前は耐震性が低く、昭和57年(1982年)以降には耐震性が高い傾向がある。しかし、構法の違いや壁の配置などにより耐震性に幅があるため、必ずしも建築年代が古いというだけで耐震性の高低が決まるものではない。既存建築物の耐震性は、耐震診断により把握することができる。

(注2) この表における木造の壁のひび割れ、亀裂、損壊は、土壁(割り竹下地)、モルタル仕上壁(ラス、金網下地を含む)を想定している。下地の弱い壁は、建物の変形が少ない状況でも、モルタル等が剥離し、落下しやすくなる。

(注3) 木造建物の被害は、地震の際の地震動の周期や継続時間によって異なる。平成20年(2008年)岩手・宮城内陸地震のように、震度に比べ建物被害が少ない事例もある。

● 鉄筋コンクリート造建物の状況

震度階級	鉄筋コンクリート造建物	
	耐震性が高い	耐震性が低い
5強	—	壁、梁（はり）、柱などの部材に、ひび割れ・亀裂が入ることがある。
6弱	壁、梁（はり）、柱などの部材に、ひび割れ・亀裂が入ることがある。	壁、梁（はり）、柱などの部材に、ひび割れ・亀裂が多くなる。
6強	壁、梁（はり）、柱などの部材に、ひび割れ・亀裂が多くなる。	壁、梁（はり）、柱などの部材に、斜めやX状のひび割れ・亀裂がみられることがある。 1階あるいは中間階の柱が崩れ、倒れるものがある。
7	壁、梁（はり）、柱などの部材に、ひび割れ・亀裂がさらに多くなる。 1階あるいは中間階が変形し、まれに傾くものがある。	壁、梁（はり）、柱などの部材に、斜めやX状のひび割れ・亀裂が多くなる。 1階あるいは中間階の柱が崩れ、倒れるものが多くなる。

(注1) 鉄筋コンクリート造建物では、建築年代の新しいものほど耐震性が高い傾向があり、概ね昭和56年（1981年）以前は耐震性が低く、昭和57年（1982年）以降は耐震性が高い傾向がある。しかし、構造形式や平面的、立面的な耐震壁の配置により耐震性に幅があるため、必ずしも建築年代が古いというだけで耐震性の高低が決まるものではない。既存建築物の耐震性は、耐震診断により把握することができる。

(注2) 鉄筋コンクリート造建物は、建物の主体構造に影響を受けていない場合でも、軽微なひび割れがみられることがある。

● 地盤・斜面等の状況

震度階級	地盤の状況	斜面等の状況
5弱	亀裂 <sup>※1</sup> や液状化 <sup>※2</sup> が生じることがある。	落石やがけ崩れが発生することがある。
5強		
6弱	地割れが生じることがある。	がけ崩れや地すべりが発生することがある。
6強	大きな地割れが生じることがある。	がけ崩れが多発し、大規模な地すべりや山体の崩壊が発生することがある <sup>※3</sup> 。
7		

※1 亀裂は、地割れと同じ現象であるが、ここでは規模の小さい地割れを亀裂として表記している。

※2 地下水位が高い、ゆるい砂地盤では、液状化が発生することがある。液状化が進行すると、地面からの泥水の噴出や地盤沈下が起こり、堤防や岸壁が壊れる、下水管やマンホールが浮き上がる、建物の土台が傾いたり壊れたりするなどの被害が発生することがある。

※3 大規模な地すべりや山体の崩壊等が発生した場合、地形等によっては天然ダムが形成されることがある。また、大量の崩壊土砂が土石流化することもある。

● ライフライン・インフラ等への影響

ガス供給の停止	安全装置のあるガスメーター（マイコンメーター）では震度5弱程度以上の揺れで遮断装置が作動し、ガスの供給を停止する。 さらに揺れが強い場合には、安全のため地域ブロック単位でガス供給が止まることもある*。
断水、停電の発生	震度5弱程度以上の揺れがあった地域では、断水、停電が発生することがある*。
鉄道の停止、高速道路の規制等	震度4程度以上の揺れがあった場合には、鉄道、高速道路などで、安全確認のため、運転見合わせ、速度規制、通行規制が、各事業者の判断によって行われる。（安全確認のための基準は、事業者や地域によって異なる。）
電話等通信の障害	地震災害の発生時、揺れの強い地域やその周辺の地域において、電話・インターネット等による安否確認、見舞い、問合せが増加し、電話等がつながりにくい状況（ふくそう）が起こることがある。 そのための対策として、震度6弱程度以上の揺れがあった地震などの災害の発生時に、通信事業者により災害用伝言ダイヤルや災害用伝言板などの提供が行われる。
エレベーターの停止	地震管制装置付きのエレベーターは、震度5弱程度以上の揺れがあった場合、安全のため自動停止する。運転再開には、安全確認などのため、時間がかかることがある。

※ 震度6強程度以上の揺れとなる地震があった場合には、広い地域で、ガス、水道、電気の供給が停止することがある。

● 大規模構造物への影響

長周期地震動※による超高層ビルの揺れ	超高層ビルは固有周期が長いいため、固有周期が短い一般の鉄筋コンクリート造建物に比べて地震時に作用する力が相対的に小さくなる性質を持っている。しかし、長周期地震動に対しては、ゆっくりとした揺れが長く続き、揺れが大きい場合には、固定の弱いOA機器などが大きく移動し、人も固定しているものにつかまらなると、同じ場所にいられない状況となる可能性がある。
石油タンクのスロッシング	長周期地震動により石油タンクのスロッシング（タンク内溶液の液面が大きく揺れる現象）が発生し、石油がタンクから溢れ出たり、火災などが発生したりすることがある。
大規模空間を有する施設の天井等の破損、脱落	体育館、屋内プールなど大規模空間を有する施設では、建物の柱、壁など構造自体に大きな被害を生じない程度の地震動でも、天井等が大きく揺れたりして、破損、脱落することがある。

※ 規模の大きな地震が発生した場合、長周期の地震波が発生し、震源から離れた遠方まで到達して、平野部では地盤の固有周期に応じて長周期の地震波が増幅され、継続時間も長くなることがある。

● 大規模構造物への影響

長周期地震動※による超高層ビルの揺れ	超高層ビルは固有周期が長いいため、固有周期が短い一般の鉄筋コンクリート造建物に比べて地震時に作用する力が相対的に小さくなる性質を持っている。しかし、長周期地震動に対しては、ゆっくりとした揺れが長く続き、揺れが大きい場合には、固定の弱いOA機器などが大きく移動し、人も固定しているものにつかまらなると、同じ場所にいられない状況となる可能性がある。
石油タンクのスロッシング	長周期地震動により石油タンクのスロッシング（タンク内溶液の液面が大きく揺れる現象）が発生し、石油がタンクから溢れ出たり、火災などが発生したりすることがある。
大規模空間を有する施設の天井等の破損、脱落	体育館、屋内プールなど大規模空間を有する施設では、建物の柱、壁など構造自体に大きな被害を生じない程度の地震動でも、天井等が大きく揺れたりして、破損、脱落することがある。

※ 規模の大きな地震が発生した場合、長周期の地震波が発生し、震源から離れた遠方まで到達して、平野部では地盤の固有周期に応じて長周期の地震波が増幅され、継続時間も長くなることがある。



[11-14] 下関市地域防災計画様式 (市関係各部署、市防災危機管理課)

『様式1-3-1 (風・震)』 職員動員報告書

職員動員報告書

第 報 (本部総括部あて)	年 月 日
	時 分現在
下関市災害対策本部	部 班
班の活動責任者 (班長・副班長等)	班長 ・ 副班長 ・ その他 ( ) 所属 氏名
配備体制	第 警戒 ・ 非常 体制
配備計画人員数	班員 名
動員人数	班員 名
職員応援の有無	応援職員の必要が 有 ・ 無

『様式1-3-2 (風・震)』 応援職員要請書

応援職員要請書

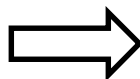
総務部総務班あて	年 月 日
	時 分発生
下関市災害対策本部	部 班
応援理由 (簡潔に記入)	
必要とする期間	月 日～ 月 日 ( 日間)
従事場 (班)	
従事内容	
必要人員 (必要職種等)	人
携行品	
集合日時・場所	月 日 時 分 ( )
その他特に必要な事項	

人命救助情報報告書

(一般職員、消防団、自治会用)

月 日 時 分報告

①市職員      ②消防団 ③自治会      ④その他		(所属) 氏名	
目撃した家屋、建物の倒壊現場 (倒壊家屋件数)		有 ・ 無	管内支所名
(例) 下関市△△町○番付近 家屋倒壊(○軒程度)			○○支所
1	下関市		
2	下関市		
3	下関市		
目撃した火災発生現場 (出火件数)		有 ・ 無	管内支所名
(例) 下関市△△町 (付近) ○件程度、延焼中			○○支所
1	下関市		
2	下関市		
3	下関市		
目撃した危険現場 (二次災害危険箇所)		有 ・ 無	管内支所名
(例) 下関市△△町 (堤防決壊) (法面崩壊)			○○総合支所
1	下関市		
2	下関市		
3	下関市		
・ 倒壊家屋件数とは、生き埋め者の可能性がある被害家屋の件数である。 ・ 速報性を重んじるため、完全に正確である必要はない。(概数、推定でも可) ・ この報告書は、以下の手順により報告されたし。  自治会 → 各支所へ電話、もしくは直接 消防団 → 消防署所から消防局 へ 市職員 (自主参集時に収集できた情報) → 班長 その他 → 上記の者に報告 → 報告を受けた者			
			本部総括部 (防災危機管理課) へ報告する。



## 『様式2-2-1(風)』 -2 人命救助情報報告書

## 『様式2-3-1(震)』 -2

人命救助情報報告書			
(情報連絡員用)		月	日 時 分 報告
情報連絡員 担当 (総合) 支所名		氏名	
目撃した家屋、建物の倒壊現場 (倒壊家屋件数)		有 ・ 無	調査不明地域
(例) 下関市△△町○番付近 家屋倒壊(1軒)			1
1	下関市		2
2	下関市		3
3	下関市		4
4	下関市		5
目撃した火災発生現場 (出火件数)		有 ・ 無	調査不明地域
(例) 下関市△△町 (付近) 10件程度、延焼中			1
1	下関市		2
2	下関市		3
3	下関市		4
4	下関市		5
目撃した危険現場 (二次災害危険箇所)		有 ・ 無	調査不明地域
(例) 下関市△△町 (堤防決壊) (法面崩壊)			1
1	下関市	有 ・ 無	2
2	下関市	有 ・ 無	3
3	下関市	有 ・ 無	4
4	下関市	有 ・ 無	5
<ul style="list-style-type: none"> <li>・ 倒壊家屋件数とは、生き埋め者の可能性がある被害家屋の件数である。</li> <li>・ 速報性を重んじるため、完全に正確である必要はない。(概数、推定でも可)</li> <li>・ この報告書は、以下の手順により報告されたし 電話による連絡が可能な場合は、各支所より、この内容を財政班に報告する。 通信手段が途絶している場合は、直接本部へ走り、財政班に報告する。</li> </ul>			

被害発生速報

発信者	
受信者	

下関市  
月 日 時 分受理

1 被害発生事項

1 被害発生日時								
2 被害発生場所								
3 被害種類及び被害程度	1 人的被害					被害概要		
	死者	1			人			
	行方不明者	2			人			
	重傷者	3			人			
	軽傷者	4			人			
	2 家屋被害							
	家屋	住家	全壊	5	棟		世帯	人
			半壊	6	棟		世帯	人
			一部破損	7	棟		世帯	人
			床上浸水	8	棟		世帯	人
			床下浸水	9	棟		世帯	人
	非住家	全壊	10				棟	
半壊		11			棟			
り災者	12			世帯	人			
3 その他重要被害								
ため池・河川・がけ崩れ等の公共施設関連の重要被害、及び断水・停電等の広範囲な住民生活影響被害								
4 その他、必要事項								

2 避難措置事項

理由	対象地域	避難者		避難場所	避難開始日時
		世帯	人員		

3 災害対策本部設置状況

設置日時	日 時 分	廃止日時	日 時 分
------	-------	------	-------

### 被害状況報告

第 報 発信者名  
 下関市 最終報告 受信者名  
 報告 年 月 日 受信時間 時 分

- 1 災害の原因
- 2 災害発生日時 年 月 日 時 分
- 3 災害発生場所または地域
- 4 災害に対してとられた措置の概要

(1) 災害対策本部または水防本部の設置の状況

区分	設置日時	廃止日時
災害対策本部	日 時 分	日 時 分
水防本部	日 時 分	日 時 分
準備体制	日 時 分	日 時 分

(2) 避難の指示等の状況

区分 自主 高齢者等 指示	対象地域	避難場所	避難者		日時	
			世帯	人員	開始	廃止
					日 時 分	日 時 分

(注) 避難の状況 (避難理由、被害の状況)

(3) 消防機関等の出動状況

区分	地域	目的	日時		出動人数等(延)	
			出動	撤収	人員	車両
消防職員					人	台
消防団員						

- (4) 応援要求の状況
- (5) 応急措置の概要
- (6) 救助活動の概要
- (7) その他の措置

5 被害状況

被害種別			被害内容			被害額(千円)	備考
人	死者	1	人				
	行方不明者	2	人				
	重傷者	3	人				
	軽傷者	4	人				
家屋	住家	全壊	棟	世帯	人		
		半壊	棟	世帯	人		
		一部損壊	棟	世帯	人		
		床上浸水	棟	世帯	人		
		床下浸水	棟	世帯	人		
	非住家	全壊	棟				
		半壊	棟				
り災者		12	世帯		人		
農林	田	流出・埋没	か所		ha		
		冠水	か所		ha		
	畑	流出・埋没	か所		ha		
		冠水	か所		ha		
	耕地	海岸	17	( ) か所			堤防決壊箇所(内数)を記載
		ため池	18	( ) か所			
		頭首工	19	か所			
		橋りょう	20	( ) か所			橋りょう流出箇所(内数)を記載
		道路	21	( ) か所			道路決壊箇所(内数)を記載
		水路	22	( ) か所			灌漑用水堤防決壊箇所(内数)を記載
		その他	23	か所			
		計	24	か所			
		農作物	25	トン			
		その他農業用施設	26	か所			
	林業	山地崩壊	27	か所			
		治山施設	28	か所			
		林道	29	( ) か所			道路決壊箇所(内数)を記載
		橋りょう	30	( ) か所			橋りょう流出箇所(内数)を記載
		作業路(道)	31	( ) か所			道路決壊箇所(内数)を記載
		その他	32	か所			
		計	33	か所			
	畜産	家畜	34	頭、羽			
		畜産施設	35	か所			
		その他	36				
計		37					
農林計	38						
水産	漁港	39	か所				
	施設	40	か所				
	漁船	41	隻				
	その他	42					
	水産計	43					

被害種別		被害内容	被害額 (千円)	備考	
土木	港湾	44	か所		
	河川	45	( ) か所	堤防決壊箇所(内数)を記載	
	海岸	46	( ) か所		
	砂防	47	か所		
	道路	48	( ) か所	道路決壊箇所(内数)を記載	
	橋りょう	49	( ) か所	橋りょう流出箇所(内数)を記載	
	その他	がけくずれ	50	か所	
		土石流	51	か所	
土木計		52	か所		
商工	商業	建物	53	か所	
		設備等	54	か所	
	工業	建物	55	か所	
		設備等	56	か所	
	その他	建物	57	か所	
		設備等	58	か所	
商工計		59	か所		
衛生	上水道	60	か所		
	簡易水道	61	か所		
	飲料水供給施設	62	か所		
	下水道	63	か所		
	廃棄物処理施設	64	か所		
	火葬場	65	か所		
	と畜場	66	か所		
	その他	67	か所		
衛生計		68	か所		
文教	公立	小学校	69	校	
		中学校	70	校	
		高等学校	71	校	
		その他学校	72	校	
	私立	小学校	73	校	
		中学校	74	校	
		高等学校	75	校	
		その他学校	76	校	
	その他教育施設		77	校	
	文化財	文化財	78	か所	
施設		79	か所		
文教計		80			
その他	漁船以外の船舶	81	隻		
	鉄道不通	82	か所		
	通信施設	83	か所		
	電気施設	84	か所		
		85			
		86			
		87			
	その他計		88		
合計		89			

『様式2-4-1(風)』 放送要請書  
『様式2-5-1(震)』

放 送 要 請 書

項 目	内 容
放送要請の理由	
放 送 事 項	
放 送 日 時	( 月 日 随時 即時)
系 統	(県下一円) ( 地区を主体) (テレビ・ラジオ)
そ の 他	

上記のとおり要請します。

年 月 日

殿

山口県知事

印



避難者名簿

月 日 時現在

避難所名				開設期間		年 月 日 時から		
						年 月 日 時まで		
世帯	番号	住 所	氏 名	性別	年齢	来た日時	出た日時	備考
						日 時 分	日 時 分	
						日 時 分	日 時 分	
						日 時 分	日 時 分	
						日 時 分	日 時 分	
						日 時 分	日 時 分	
						日 時 分	日 時 分	
						日 時 分	日 時 分	
						日 時 分	日 時 分	
						日 時 分	日 時 分	
						日 時 分	日 時 分	
						日 時 分	日 時 分	
						日 時 分	日 時 分	
No. ___ ~ No. ___ まで 計 _____ 名 (内 65歳以上 _____ 名、乳幼児 _____ 名)								

※要配慮者として支援等が必要な方は備考欄に要及び特記事項を記す。  
 (例) 車いす利用者、視覚障害者、介護を要する方、発達障害、精神障害、認知症等  
 ※入所時に体調が優れない、発熱しているなどがあれば備考欄に記すこと

『様式2-8-2(風)』 避難者カード

『様式2-9-2(震)』

### 避難者カード

当避難所に避難された方は、恐れ入りますが下記によりお名前をお知らせください。  
ご家族ごとに記入をお願いします。

自宅住所 電話 ( )				避難所名		
氏名	続柄	性別	年齢	避難所に 来た日時	避難所を 出た日時	備考
				時 日分	時 日分	
				時 日分	時 日分	
				時 日分	時 日分	
				時 日分	時 日分	
				時 日分	時 日分	
				時 日分	時 日分	
				時 日分	時 日分	
				時 日分	時 日分	
				時 日分	時 日分	
				時 日分	時 日分	

※要配慮者として支援等が必要な方は備考欄に㊟及び特記事項を記す。

(例) 車いす利用者、視覚障害者、介護を要する方、発達障害、精神障害、認知症等

『様式2-8-3(風)』 物品受払簿

『様式2-9-3(震)』

### 物 品 受 払 簿

日付	品名	適用	受入数	払出数	現在高	扱者

必要に応じて、品目別に作成すること。  
摘要欄には、受入れ先、用途、払出し先等を明記すること。

『様式2-8-4(風)』 避難所日誌  
『様式2-9-4(震)』

避難所日誌

日付	事項	措置の概要	取扱者	班長

文章番号

年 月 日

山口県知事 殿

下関市長 印

自衛隊の災害派遣要請依頼について

災害を防除するため、下記のとおり自衛隊の災害派遣要請を依頼します。

記

1 災害の状況および派遣を必要とする理由

- (1) 災害の種類
- (2) 災害発生の日時 年 月 日 時 分
- (3) 災害発生場所 山口県下関市
- (4) 災害の状況
- (5) 派遣要請を依頼する事由

2 派遣を希望する期間 年 月 日から  
年 月 日まで

3 派遣を希望する勢力

- (1) 人員 :
- (2) 装備 : 船舶 ( ) ・航空機 ( ) ・その他 ( )

4 派遣を希望する区域および活動内容

- (1) 派遣を希望する区域
- (2) 連絡場所および連絡職員
- (3) 活動内容 捜索救助・道路啓開・水防・輸送・その他 ( )

5 その他参考となるべき事項

作業用資材、派遣部隊の宿営(宿泊)地又は宿泊施設の状況

文章番号

年 月 日

山口県知事 殿

下関市長 印

自衛隊の災害派遣撤収要請依頼について

自衛隊の災害派遣を受けましたが、災害の復旧も概ね終了しましたから、下記のとおり撤収要請を依頼します。

記

1 撤収要請依頼日時

年 月 日 時

2 派遣要請依頼日時

年 月 日 時

3 撤収作業場所

4 撤収作業内容

『様式 2 - 12 - 1 (風)』 緊急通行車両確認申請書

『様式 2 - 13 - 1 (震)』

地震防災

応急対策用

災 害

緊急通行車両確認申請書

年 月 日

山口県公安委員会 殿

申請者住所

電話 (083) -

氏名

指定行政機関又は所管機関 (機関、課、支部支局等名)			
車両の種類及び登録番号	種類		登録 番号
輸送人員数 又は 品名			
車両の使用者	住所		
	氏名		
業務の分類	1 避難措置 2 従事者の輸送 3 必要物資輸送 4 対策に係る借置		
業務の内容	1 救助救護 2 応急避難 3 捜索 4 災害予知予防 5 災害復旧 6 施設設備点検 7 人員輸送 8 避難生活 9 調査・研究 10 食飲料 11 医療医薬 12 混乱防止 13 広報啓発 14 その他		
輸送 (通行) 経路	出発地	経由地	目的地
備考	輸送日時		
	年 月 日	時から	
	年 月 日	時まで	

(注) 1 この事前届出書は、2部作成し、当該車両の使用の本拠の位置を管轄する警察本部  
(交通部交通規制課)に提出してください。(用紙 日本工業規格A4縦長型)

『様式 2 - 12 - 2(風)』 配車計画簿

『様式 2 - 13 - 2(震)』

配車計画簿

輸送 年月日	時間	車両名	運転員	乗車員	目的	備考
	出発 時 分					
	帰庁 時 分					
	出発 時 分					
	帰庁 時 分					
	出発 時 分					
	帰庁 時 分					
	出発 時 分					
	帰庁 時 分					
	出発 時 分					
	帰庁 時 分					
	出発 時 分					
	帰庁 時 分					
	出発 時 分					
	帰庁 時 分					
	出発 時 分					
	帰庁 時 分					
	出発 時 分					
	帰庁 時 分					
	出発 時 分					
	帰庁 時 分					
	出発 時 分					
	帰庁 時 分					
	出発 時 分					
	帰庁 時 分					





## 救助実施記録日計票

下関市

救助の種類	①	*避難所の設置	⑨	*住宅の応急修理
	②	*応急仮設住宅の供与 (ただし、建設は県実施)	⑩	*学用品の給与
	③	*炊き出し・食品の給与	⑪	*埋葬
	④	*飲料水の供給	⑫	*死体の捜査
	⑤	*生活必需品給与・貸与	⑬	*死体の処理
	⑥	医療	⑭	*障害物の除去
	⑦	助産	⑮	輸送費・人夫費
	⑧	*救出	⑯	実費弁償

月 日 時 分

班 名

No. \_\_\_\_\_

責任者名

救助の種類(番号を記入)	-
員数(世帯)	
品目(数量金額)	
受入先	
払出先	
場所	
方法	
記事	

\*印の救助の種類は、市長に職権を委任されたもの。

## 被災者台帳

罹災証明 発行年月日	世帯主名又は事業主名 被災場所	住家の物的被害の状況
第 号 .	氏名	原因：1.風水害 2.地震・津波 3.その他( ) 4.不明
	下関市	【住家被害程度】 1.全壊(焼) 2.大規模半壊 3.中規模半壊 4.半壊(焼) 5.準半壊
住宅地図頁	被災年月日 . .	6.準半壊に至らない(一部損壊) 7.床上浸水 8.床下浸水
P	調査実施年月日 . .	追 加 情 報 ( )
	調査担当者	例)土地の一部流失、車一台浸水等
第 号 .	氏名	原因：1.風水害 2.地震・津波 3.その他( ) 4.不明
	下関市	【住家被害程度】 1.全壊(焼) 2.大規模半壊 3.中規模半壊 4.半壊(焼) 5.準半壊
住宅地図頁	被災年月日 . .	6.準半壊に至らない(一部損壊) 7.床上浸水 8.床下浸水
P	調査実施年月日 . .	追 加 情 報 ( )
	調査担当者	例)土地の一部流失、車一台浸水等
第 号 .	氏名	原因：1.風水害 2.地震・津波 3.その他( ) 4.不明
	下関市	【住家被害程度】 1.全壊(焼) 2.大規模半壊 3.中規模半壊 4.半壊(焼) 5.準半壊
住宅地図頁	被災年月日 . .	6.準半壊に至らない(一部損壊) 7.床上浸水 8.床下浸水
P	調査実施年月日 . .	追 加 情 報 ( )
	調査担当者	例)土地の一部流失、車一台浸水等
第 号 .	氏名	原因：1.風水害 2.地震・津波 3.その他( ) 4.不明
	下関市	【住家被害程度】 1.全壊(焼) 2.大規模半壊 3.中規模半壊 4.半壊(焼) 5.準半壊
住宅地図頁	被災年月日 . .	6.準半壊に至らない(一部損壊) 7.床上浸水 8.床下浸水
P	調査実施年月日 . .	追 加 情 報 ( )
	調査担当者	例)土地の一部流失、車一台浸水等

(整理番号)

## 罹災証明書

世帯主住所	
世帯主氏名	
(追加記載事項欄①)	

罹災原因	年 月 日の による
------	------------

被災住家 <sup>※</sup> の 所在地	
住家 <sup>※</sup> の被害の 程度	<input type="checkbox"/> 全壊 <input type="checkbox"/> 大規模半壊 <input type="checkbox"/> 中規模半壊 <input type="checkbox"/> 半壊 <input type="checkbox"/> 準半壊 <input type="checkbox"/> 準半壊に至らない (一部損壊)
(追加記載事項欄②)	

※住家とは、現実に居住(世帯が生活の本拠として日常的に使用していることをいう。)のために使用している建物のこと。(被災者生活再建支援金や災害救助法による住宅の応急修理等の対象となる住家)

(追加記載事項欄③)	
------------	--

上記のとおり、相違ないことを証明します。

年 月 日

下関市長

『様式2-16-1(風)』主要食糧等調達台帳

『様式2-17-1(震)』

主要食糧等調達台帳

下 関 市

業者住所

氏名(名称)

電 話

年月日	品目	数量	金額	備考
計	主食	米		
	副食等			

災害救助物資として、上記のとおり調達しました。

年 月 日

調達責任者氏名

印

下関市災害対策本部長 殿  
(市長)

『様式 2-16-2(風)』 主要食糧等配付台帳

『様式 2-17-2(震)』

主要食糧等配付台帳

下 関 市

家屋被害程度区分	世帯主氏名	世帯人員	配付月日	配付品目				実質支出額	備考
				米					
計	全壊	世帯							
	半壊	世帯							

災害救助物資として、上記のとおり配付しました。

年 月 日

配付責任者氏名

印

下関市災害対策本部長 殿  
(市長)

『様式2-17-1(風)』 物資調達台帳  
『様式2-18-1(震)』

物資調達台帳

下 関 市

業者住所  
氏名(名称)  
電 話

年月日	物資の品目	数量	金額	備考

災害救助物資として、上記のとおり調達しました。

年 月 日

調達責任者氏名

印

下関市災害対策本部長 殿  
(市長)

支給  
物資の 状況  
配付

下 関 市

住家被害程 度区分	世帯主氏名	基礎となった 世帯構成人員	配付 月日	物資支給の品目				備考
				布団	毛布			
		人	日					
計	全壊	世帯						
	半壊	世帯						

支給

災害救助物資として、上記のとおり したことに相違ありません。

配付

年 月 日

給与責任者氏名

印

下関市災害対策本部長 殿  
(市長)

- (注) 1 住家の被害程度に、全壊(焼)、流出又は半壊(焼)、床上浸水の別を記入すること。  
2 受領年月日に、その世帯に対するして、最後に支給された物資の受領年月日を記入すること。  
3 物資支給の品名欄に数量を記入すること



『様式2-19-1(風)』 行方不明者等受付簿

『様式2-20-1(震)』

行方不明者等受付簿

種別	1 行方不明	2 身元不明の遺体	3 死体引受人のない遺体	4 その他	受付番号			
氏名			性別	男・女	年齢	歳	受付者氏名	
本籍						届出人 (氏名) (住所) (電話)		
現住所								
本籍								
遺体の現場								
識別事項(着衣、所持品、身長、体格、身体の特徴等)								
種別	1 行方不明	2 身元不明の遺体	3 死体引受人のない遺体	4 その他	受付番号			
氏名			性別	男・女	年齢	歳	受付者氏名	
本籍						届出人 (氏名) (住所) (電話)		
現住所								
本籍								
遺体の現場								
識別事項(着衣、所持品、身長、体格、身体の特徴等)								

遺体調書

		番号					
搜索収容者	代表者 班 [所属 ] 氏 名						
遺体の種別	1 身元不明の遺体    2 遺体引受人のない遺体    3 その他						
遺体発見日時	年    月    日                      時    分						
遺体発見場所							
遺体の身元	本籍						
	現住所						
	氏名		身元不明者の符号		性別	男・女	年齢
	識別事項(着衣、所持品、身長、体格等)						
遺族その他の関係者	現住所	(電話)					
	氏名	(遺体との続柄)					
	遺体の引受け	可    ・    不可	(引渡し	年	月	日)	
	遺骨の受取り	可    ・    不可	(引渡し	年	月	日)	
見分 日 時 (検視)	見分 月 日 時 分                      者 (検視)						
検案日時	月 日 時 分                      (検案医師 )						
火葬許可証交付日	年 月 日		(死体発見現場の概略図)				
火葬日	年 月 日						
(所持品の処理)							
(備考)							

※ 写真は裏面に張付けてください



『様式 2-22-1 (風)』 住宅応急修理記録簿

『様式 2-23-1 (震)』

住宅応急修理記録簿

世帯主氏名	住 所	修理箇所概要	完了月日	実支出額	備 考
計 世帯					

## 応急仮設住宅台帳

応急 仮設 住宅 番号	世帯主 氏名	家族 数	所在地	構造 区分	面積	敷地 区分	着工 月日	竣工 月日	入居 月日	実支 出額	備考
		人					月日	月日	月日	円	
計	世帯										

(注) 1 「応急仮設住宅番号」欄は、応急仮設住宅に付した番号とし、設置箇所を明らかにした簡単な図面を作成し、添付すること。

2 「家族数」欄は、入居時における世帯主を含めての人員数を記入すること。

3 「所在地」欄は、応急仮設住宅を建築したところの住所を記入すること。

4 「構造区分」欄は、木造住宅、プレハブ住宅、パイプ式組立て住宅の別を記入すること。

5 「敷地区分」欄は、公私有別とし、有無償の別をも明らかにすること。

6 「備考」欄には、入居後における経過を明らかにしておくものとする。

## 学校被災状況速報 (第 報)

学校		月 日 時 分	
児童生徒等・ 教職員の被災 状況	死傷者の人数	児童生徒等	死者 人・重傷 人・軽傷 人
		教職員	死者 人・重傷 人・軽傷 人
	帰宅できない人数 (保護者へ引渡しの 出来ない者)	人 (在校生 人)	
	食料・飲料水	食料 日分	飲料水 リットル
	寝具の確保状況		
施設(設備)の 被災状況	被害場所	被害程度	全壊・半壊・一部組損壊・被害無し
	管理棟		
	普通教室棟		
	特別教室棟		
	実習棟		
	講堂・屋内運動場		
	グラウンド		
	その他		
	被害見込額		
	復旧見込時期		
授業再開の支 障となる事項			

津波警報等受信用紙

受信時刻 月 日 時 分 受信者 発信者

気象庁から 日 時 分に津波(警報・注意報)が発表された。

津波予報区	津波警報等の種類
山口県瀬戸内海沿岸	
山口県日本海沿岸	

沿岸地域を有する市町村、消防本部は、直ちに関係機関、団体、住民等の津波対策を 実施し(十分・嚴重)な(注意・警戒)を実施されたい。

また、テレビ、ラジオ等の情報に十分留意されたい。

参考

津波予報区		市町			
山口県瀬戸内海沿岸		下関市、宇部市、山口市、周南市、防府市、下松市、岩国市、山陽小野田市、光市、柳井市、上関町、平生町、田布施町、周防大島町、和木町			
山口県日本海沿岸		下関市、長門市、萩市、阿武町			
津波警報等の種類	発表基準	津波の高さ予想の区分	発表される津波の高さ		津波警報等を見聞きした場合にとるべき行動
			数値での発表	定性的表現での発表	
大津波警報	予想される津波の高さが高いところで3mを超える場合	10m<予想高さ	10m超	巨大	陸域に津波が及び浸水するおそれがあるため、沿岸部や川沿いにいる人は、ただちに高台や避難ビルなど安全な場所へ避難する。警報が解除されるまで安全な場所から離れない。
		5m<予想高さ≤10m	10m		
3m<予想高さ≤5m	5m	高い			
津波警報	予想される津波の高さが高いところで1mを超え、3m以下の場合		1m<予想高さ≤3m	3m	海の中にいる人はただちに海から上がって、海岸から離れる。海水浴や磯釣りは危険なので行わない。注意報が解除されるまで海に入ったり海岸に近付いたりしない。
津波注意報	予想される津波の高さが高いところで0.2m以上、1m以下の場合であって、津波による災害のおそれがある場合	0.2m≤予想高さ≤1m	1m	(表記なし)	

注1 沿岸に近い海域で大きな地震が発生した場合、津波警報等の発表が津波の襲来に間に合わない場合がある。

注2 津波警報等は、最新の地震・津波データの解析結果に基づき、内容を更新する場合がある。

注3 津波による災害のおそれがなくなったと認められる場合、津波警報等の解除を行う。このうち、津波の観測状況等により、津波がさらに高くなる可能性は小さいと判断した場合には、津波の高さが津波注意報の発表基準未満となる前に、海面変動が継続することや留意事項を付して解除を行う場合がある。

注4 「津波の高さ」とは、津波によって潮位が高くなった時点における潮位と、その時点で津波がなかったとした場合の潮位との差であって、津波によって潮位が上昇した高さをいう。

	発表基準	発表内容
津波予報	津波が予想されないとき(地震情報に含めて発表)	津波の心配なしの旨を発表
	0.2m未満の海面変動が予想されたとき(津波に関するその他の情報に含めて発表)	高いところでも0.2m未満の海面変動のため被害の心配はなく、特段の防災対応の必要がない旨を発表
	津波警報等の解除後も海面変動が継続するとき(津波に関するその他の情報に含めて発表)	津波に伴う海面変動が観測されており、今後も継続する可能性が高いため、海に入ってから作業や釣り、海水浴等に際しては十分な留意が必要である旨を発表

## 地震災害発生速報

下 関 市

月	日	時	分	受	理	報	告	者	受	信	者
月	日	時	分	受	理						
1	地	震	発	生		自	月	日	時	分	
						至	月	日	時	分	
2	被	害	発	生	場	所	① 発生場所 _____ 地区				
	(	発	生	地	域	)	② 情報収集地区 _____ 地区 (住宅地図 ページ)				
3	被	害	程	度		①周辺の街並概況(激甚・かなりひどい・軽微)					
						②火災の発生状況(煙の立ち登り状況・発生方面等)					
						③住宅の倒壊状況(全壊・半壊状況)					
						④死傷者の発生状況					
						⑤道路通行の可否(車両使用の可否、損壊場所等)					
						⑥被災者の動向(冷静、茫然自失、避難行動活発等)					
						⑦電気、ガス、水道の状況					
4	災	害	に	対	す	る	①公共団体等がとっている措置				
						例 ○○地区住民に避難指示発令・○○に応急救護所開設					
						②市民等がとっている措置					
						③応援要請必要の有無(必要な応援事項)					
5	そ	の	他	必	要	事	津波発生状況、崖崩れの危険性、護岸堤防決壊、				
						ダム決壊の危険等、家屋浸水状況					

- (注) 1 この様式は、個々の災害について発生の都度、発生後直ちに行う。  
 2 内容は簡潔に、収集した情報、判明した事実についてその都度直ちに報告する。  
 3 報告は、電話、防災無線(地上系・衛星系)等いずれか一番早い系統を使用する。



地震災害被害速報

市町				区分		被害	
災害名 報告番号		災害名 第 報 ( 月 日 時 分現在)		その他	河川	箇所	
報告者名					港湾	箇所	
区分		被害			砂防	箇所	
人的被害	死者	人			清掃施設	箇所	
		行方不明			人		
	負傷者	重傷	人		崖くずれ	箇所	
		軽傷	人		鉄道不通	箇所	
住家被害	全壊	棟			被害船舶	隻	
		世帯			水道	戸	
		人			電話	回線	
	半壊	棟		電気	戸		
		世帯		ガス	戸		
		人		ブロック塀	箇所		
	一部破損	棟		り災世帯数	世帯		
		世帯		り災者数	人		
		人		火災発生	建物	件	
	床上浸水	棟		危険物	件		
		世帯		その他	件		
		人		公共文教施設	千円		
床下浸水	棟		農林水産業施設	千円			
	世帯		公共土木施設	千円			
	人		その他の公共施設	千円			
非住家	公共建物	棟	小計	千円			
	その他	棟	公共施設被害市町村数	団体			
その他	田	流出・埋没	ha	その他	農業被害	千円	
		冠水	ha		林業被害	千円	
	畑	流出・埋没	ha		畜産被害	千円	
		冠水	ha		水産被害	千円	
	文教施設	箇所	商工被害		千円		
	病院	箇所	その他		千円		
	道路	箇所	被害総額		千円		
	橋りょう	箇所					
災害に対してとられた措置 (1) 災害対策本部設置の状況 日 時 分 設置 (2) 市のとった主な応急措置の状況 (3) 応援要請または職員派遣の状況 (4) 災害救助法適用の状況 (5) 避難指示の状況 地区数 人員 人 (6) 消防機関の活動状況 ア 出勤人員 消防職員出勤延人員 名 イ 主な活動内容 (使用した機材を含む) 消防団員出勤延人員 名 計 名							

地震災害確定報告

下 関 市

第 報

発信者名

最終報告

受信者名

報告 年 月 日

受信時間 時 分

- 1 災害の原因
- 2 災害発生日時
- 3 災害発生場所または地域
- 4 災害に対してとられた措置の概要

(1) 災害対策本部または水防本部の設置状況

区分	設置日時	廃止日時
災害対策本部	日 時 分	日 時 分
水防本部	日 時 分	日 時 分
準備体制	日 時 分	日 時 分

(2) 避難の指示等の状況

対象地域	避難場所	避難者		日時	
		出動	人数	開始	廃止
				時 日分	時 日分

(注) 避難の状況(避難理由、被害の状況)

(3) 消防機関等の出動状況

区分	地域	目的	日時		出動人員等(延)	
			出動	撤収	人員	車両
消防職員 消防団員					人	台

- (4) 応援要求の状況
- (5) 応急措置の概要
- (6) 救助活動の概要
- (7) その他の措置

5 被害状況

被害種別			被害内容			被害額(千円)	備考
人	死	者	1			人	
	行方不明	者	2			人	
	重傷	者	3			人	
	軽傷	者	4			人	
家	住	全壊	5	棟	世帯	人	
		半壊	6	棟	世帯	人	
		一部破損	7	棟	世帯	人	
	家	床上浸水	8	棟	世帯	人	
		床下浸水	9	棟	世帯	人	
		非住	全壊	10			棟
半壊	11				棟		
り	災	者	12			人	

被害種別			被害内容	被害額(千円)	備考							
農	耕	田	流出・埋没	13	か所	Ha						
			冠水	14	か所	Ha						
		畑	流出・埋没	15	か所	Ha						
			冠水	16	か所	Ha						
	地	海	岸	17	( )	か所		堤防決壊箇所(内数)を記載				
		た	め	池	18	( )	か所					
		頭	首	工	19		か所					
		橋	り	よ	う	20		か所	橋りょう流出箇所(内数)を記載			
		道		路	21	( )	か所		道路決壊箇所(内数)を記載			
		水		路	22	( )	か所		かんがい水路堤防決壊箇所(内数)を記載			
		そ	の	他	23		か所					
				計	24		か所					
		農		作	物	25		トン				
		そ	の	他	農	業	用	施	設	26		か所
	林	林	山	地	崩	壊	27		か所			
			治	山	施	設	28		か所			
			林		道	29	( )	か所		道路決壊箇所(内数)を記載		
			橋	り	よ	う	30	( )	か所		橋りょう流出箇所(内数)を記載	
		そ	の	他	31		か所					
				計	32		か所					
	畜	畜	家		畜	33			匹			
			畜	産	施	設	34					
			そ	の	他	35						
					計	36						
農		林	計	37								
水	産	水		産	38			か所				
		施		設	39			か所				
		漁		船	40			隻				
		そ	の	他	41							
		水		産	計	42						
土	木	港		湾	43			か所				
		河		川	44	( )	か所		堤防決壊箇所(内数)を記載			
		海		岸	45	( )	か所		堤防決壊箇所(内数)を記載			
		砂		防	46		か所					
		道		路	47	( )	か所		道路決壊箇所(内数)を記載			
		橋	り	よ	う	48	( )	か所		橋りょう流出箇所(内数)を記載		
		そ	の	他	49		か所					
	土	石	流	50		か所						
	土		木	計	51		か所					

被害種別			被害内容	被害額(千円)	備考
商 工	商 業	建 物	52	か所	
		設 備 等	53	か所	
	工 業	建 物	54	か所	
		設 備 等	55	か所	
	そ の 他	建 物	56	か所	
		設 備 等	57	か所	
商 工 計		58	か所		
衛 生	上 水 路		59	か所	
	簡 易 水 道		60	か所	
	飲 料 水 供 給 施 設		61	か所	
	下 水 道		62	か所	
	廃 棄 物 処 理 施 設		63	か所	
	火 葬 場		64	か所	
	と 蓄 場		65	か所	
	そ の 他		66	か所	
衛 生 計		67	か所		
文 教	公 立	小 学 校	68	校	
		中 学 校	69	校	
		高 等 学 校	70	校	
		そ の 他 学 校	71	校	
	私 立	小 学 校	72	校	
		中 学 校	73	校	
		高 等 学 校	74	校	
		そ の 他 学 校	75	校	
	そ の 他 教 育 施 設		76	か所	
	文 化 財	文 化 財	77	件	
		施 設	78	か所	
	文 教 計		79	か所	
そ の 他	漁 船 以 外 の 船 舶		80	か所	
	鉄 道 不 通		81	か所	
	通 信 施 設		82	回線	
	電 気 施 設		83	戸	
	そ の 他 計				
合 計					

## 義 援 金 領 収 書

No. \_\_\_\_\_

金 額      ¥

\_\_\_\_\_

以上のとおり受領致しました。

ご好意に厚く御礼申し上げます。

年    月    日

\_\_\_\_\_ 殿

下関市災害対策本部長  
下関市長

印

税制上の取扱いについて

個人については、所得税法第78条第2項第1号、法人については、法人税法第37条第3項第1号の規定に基づく寄附金並びに、地方税法第37条の2第1項第1号及び第314条の7第1項第1号に規定する寄附金に該当します。

## 義 援 物 資 領 収 書

No. \_\_\_\_\_

金 額    ¥ \_\_\_\_\_

品 名	数 量	備 考

以上のとおり受領致しました。

ご好意に厚く御礼申し上げます。

年    月    日

\_\_\_\_\_ 殿

下関市災害対策本部長  
下関市長

印







災 害 派 遣 発 生 情 報

受理	月 日 時 分					
患者	住 所		氏 名	性別	生年月日 (年齢)	職業
				男女		
両親	(患者が子供の場合のみ記入)		父			
			母			
<p>内 容</p> <p>1 事態の発生理由及び状況</p> <p>a 病気(事故)発生日時 年 月 日 時 分</p> <p>b 病気(事故)場 所</p> <p>c 病 名</p> <p>d 医療処置状況</p> <p>e 患者の所在地</p> <p>2 現地病院等名及び医師名</p> <p>f 病院等名 g 医師名</p> <p>3 収容先病院等</p> <p>h 病院等名 i 場 所</p> <p>4 派遣を要請する種類</p> <p>j ヘリコプター 機 又は その他 機</p> <p>5 派遣要請区間 k ~ l</p> <p>6 航空機到着場所から収容病院までの政急車の派出機関 m</p>						
7 搭乗者	区 分	氏 名	生年月日 (年齢)	搭 乗 区 間 ~		
	医 師					
	看 護 婦					
8 付き添い	患者との 続 柄	氏 名	生年月日 (年齢)	搭 乗 区 間 ~		
<p>9 着陸地(災害派遣地)の状況</p> <p>(1) 着陸地の広さ</p> <p>(2) 表面の状態</p> <p>(3) 付近の障害物</p> <p>(4) 風の方向及び強さ</p> <p>(5) 著名物標の見え具合</p>						

