施設基本情報シート

平成25年度

施設コード	130100-003(93)	施設用途別分類	インフラ施設
施設名	大気汚染観測局長府東局	利用圏域別分類	
所在地(町名・番地)	長府松小田本町1-38	施設運営形態	直営(一部委託を含む)
開設年月日	昭和48年3月31日	指定管理者	
財産区分	行政財産	指定管理期間	
設置根拠法令	大気汚染防止法		
設置条例			
施設概要	大気の汚染の状況を常時監視し、市域の大気汚染に関する緊急時の措置や大気環境や発生源の状況および高濃度地域の把握、汚染防止対策の効果の把握等を継続的に行うため		
利用対象者	環境政策課職員		

外観

内部





土地情報	土地面積	0.00 ㎡		
	うち市有面積	0.00 ㎡		
	うち借地面積	0.00 ㎡		
	駐車場の設置状況	無	0 台	
建物情報	総延床面積	9.72 ㎡		
	占有面積(㎡)	9.72	借家面積(㎡)	0.00
	階数(主たる建物)	地上1階		
	構造(主たる建物)	軽量鉄骨(H形は除く)【2級】		
	建築年(主たる建物)	昭和48年		
	建物所有状況	市有物件		
	耐震対応(主たる建物)	未対応		
	劣化度点数	2.0	耐震対応率	0.0
	避難所指定の有無	無	屋内受入人数(人)	―
	未利用スペース	10 ㎡		

	(区分・単位)	平成25年度		平成24年度	平成23年度
		実績	前年比%		
利用情報	開館日数(日)	365	100.00	365	365
	利用者数(人)	―	-	―	―
		―	-	―	―
		―	-	―	―
負担状況	市(市民)負担額⑮(⑪－①＋⑥－⑫)	5	100.00	5	5
	市(市民)負担割合(%)⑯(⑮÷(⑭－⑫))	100	100.00	100	100
	利用者負担割合(%)(1-⑯)		-		
指定管理者収支差引(⑤－⑬)			-		

	(区分・単位)	平成25年度		平成24年度	平成23年度
		千円	前年度比%	千円	千円
収入	市の収入計①(②＋③+④)		-		
	施設使用料・負担金②		-		
	貸付料・目的外使用料③		-		
	その他収入④		-		
	指定管理者の収入計⑤((⑥+⑦+⑧+⑨))		-		
	指定管理料⑥		-		
	利用料金収入⑦		-		
	自主事業収入⑧		-		
	その他収入⑨		-		
	収入合計⑩		-		
支出	市の支出計⑪(指定管理料除く)	5	100.0	5	21
	施設のコスト	5	100.0	5	5
	工事請負費・修繕費⑫		-		16
	事業のコスト		-		
	人に係るコスト		-		
	指定管理者の支出計⑬		-		
	施設のコスト(修繕費含む)		-		
	自主事業以外のコスト		-		
	自主事業のコスト		-		
	人に係るコスト		-		
	支出合計⑭	5	100.0	5	21
施設経営における実質的な収入(⑩－⑥)			-		

施設所管課	環境政策課	施設評価対象主管課	環境政策課

施設基本情報シート

平成25年度

施設コード	130100-004(94)	施設用途別分類	インフラ施設
施設名	大気汚染観測局小月局	利用圏域別分類	
所在地(町名・番地)	小月茶屋二丁目3-5	施設運営形態	直営(一部委託を含む)
開設年月日	昭和48年3月31日	指定管理者	
財産区分	行政財産	指定管理期間	
設置根拠法令	大気汚染防止法	外観	
設置条例			
施設概要	大気の汚染の状況を常時監視し、市域の大気汚染に関する緊急時の措置や大気環境や発生源の状況および高濃度地域の把握、汚染防止対策の効果の把握等を継続的に行うため	内部	
利用対象者	環境政策課職員		

土地情報	土地面積	0.00 ㎡			
	うち市有面積	0.00 ㎡			
	うち借地面積	0.00 ㎡			
	駐車場の設置状況	無	0 台		
建物情報	総延床面積	9.72 ㎡			
	占有面積(㎡)	9.72	借家面積(㎡)	0.00	
	階数(主たる建物)	地上1階			
	構造(主たる建物)	軽量鉄骨(H形は除く)【2級】			
	建築年(主たる建物)	昭和48年			
	建物所有状況	市有物件			
	耐震対応(主たる建物)	未対応			
	劣化度点数	2.0	耐震対応率	0.0	
	避難所指定の有無	無	屋内受入人数(人)	―	
	未利用スペース	0 ㎡			

	(区分・単位)	平成25年度		平成24年度	平成23年度
		実績	前年比%		
利用情報	開館日数(日)	365	100.00	365	365
	利用者数(人)	―	－	―	―
		―	－	―	―
		―	－	―	―
負担状況	市(市民)負担額⑮(⑪－①＋⑥－⑫)	54	101.89	53	50
	市(市民)負担割合(%)⑯(⑮÷(⑭－⑫))	100	100.00	100	100
	利用者負担割合(%)(1-⑯)		－		
指定管理者収支差引(⑤－⑬)			－		

	(区分・単位)	平成25年度		平成24年度	平成23年度
		千円	前年度比%	千円	千円
収入	市の収入計①(②＋③+④)		－		
	施設使用料・負担金②		－		
	貸付料・目的外使用料③		－		
	その他収入④		－		
	指定管理者の収入計⑤(⑥+⑦+⑧+⑨)		－		
	指定管理料⑥		－		
	利用料金収入⑦		－		
	自主事業収入⑧		－		
	その他収入⑨		－		
	収入合計⑩		－		
支出	市の支出計⑪(指定管理料除く)	54	101.9	53	189
	施設のコスト	54	101.9	53	50
	工事請負費・修繕費⑫		－		139
	事業のコスト		－		
	人に係るコスト		－		
	指定管理者の支出計⑬		－		
	施設のコスト(修繕費含む)		－		
	自主事業以外のコスト		－		
	自主事業のコスト		－		
	人に係るコスト		－		
	支出合計⑭	54	101.9	53	189
	施設経営における実質的な収入(⑩－⑥)		－		

施設所管課	環境政策課	施設評価対象主管課	環境政策課

施設基本情報シート

平成25年度

施設コード	130700-001(96)	施設用途別分類	インフラ施設
施設名	下関市環境部吉母管理場	利用圏域別分類	
所在地(町名・番地)	大字吉母332-1	施設運営形態	直営(一部委託を含む)
開設年月日	昭和61年4月1日	指定管理者	
財産区分	行政財産	指定管理期間	
設置根拠法令	廃棄物の処理及び清掃に関する法律		
設置条例	下関市一般廃棄物処理施設設置条例		
施設概要	下関市内で排出される一般廃棄物、下関市内で排出される産業廃棄物のうち中小企業法第2条第1号もしくは第2号の規定に該当する事業者から排出された物の最終処分場。		
利用対象者			

外観

内部

土地情報	土地面積	442,585.00 ㎡		
	うち市有面積	442,585.00 ㎡		
	うち借地面積	0.00 ㎡		
	駐車場の設置状況	有	5 台	
建物情報	総延床面積	732.53 ㎡		
	占有面積(㎡)	732.53	借家面積(㎡)	0.00
	階数(主たる建物)	地上2階 地下1階		
	構造(主たる建物)	鉄筋コンクリート【1級】		
	建築年(主たる建物)	昭和61年		
	建物所有状況	市有物件		
	耐震対応(主たる建物)	対応済		
	劣化度点数	1.9	耐震対応率	1.0
	避難所指定の有無	無	屋内受入人数(人)	―
	未利用スペース	0 ㎡		

	(区分・単位)	平成25年度		平成24年度	平成23年度
		実績	前年比%		
利用情報	開館日数(日)	258	100.39	257	259
	利用者数(人)	―	－	―	―
		―	－	―	―
		―	－	―	―
負担状況	市(市民)負担額⑮(⑪－①＋⑥－⑫)	81,026	90.39	89,640	93,093
	市(市民)負担割合(%)⑯(⑮÷(⑭－⑫))	63	92.35	69	78
	利用者負担割合(%)(1-⑯)	37	116.83	31	22
指定管理者収支差引(⑤－⑬)			－		

(区分・単位)		平成25年度 千円	平成25年度 前年度比%	平成24年度 千円	平成23年度 千円
収入	市の収入計①(②＋③+④)	46,589	114.4	40,742	25,558
	施設使用料・負担金②		－		
	貸付料・目的外使用料③	14	100.0	14	14
	その他収入④	46,575	114.4	40,728	25,544
	指定管理者の収入計⑤(⑥+⑦+⑧+⑨)		－		
	指定管理料⑥		－		
	利用料金収入⑦		－		
	自主事業収入⑧		－		
	その他収入⑨		－		
	収入合計⑩	46,589	114.4	40,742	25,558
支出	市の支出計⑪(指定管理料除く)	132,163	98.4	134,321	125,912
	施設のコスト	21,075	59.9	35,193	15,994
	工事請負費・修繕費⑫	4,548	115.5	3,939	7,261
	事業のコスト	63,046	122.0	51,695	59,163
	人に係るコスト	43,494	100.0	43,494	43,494
	指定管理者の支出計⑬		－		
	施設のコスト(修繕費含む)		－		
	自主事業以外のコスト		－		
	自主事業のコスト		－		
	人に係るコスト		－		
	支出合計⑭	132,163	98.4	134,321	125,912
施設経営における実質的な収入(⑩－⑥)		46,589	114.4	40,742	25,558

施設所管課	環境施設課	施設評価対象主管課	環境施設課

施設基本情報シート

平成25年度

施設コード	130700-004(99)	施設用途別分類	インフラ施設
施設名	下関市環境部奥山工場	利用圏域別分類	
所在地(町名・番地)	大字井田378	施設運営形態	直営(一部委託を含む)
開設年月日	昭和55年9月1日	指定管理者	
財産区分	行政財産	指定管理期間	
設置根拠法令	廃棄物の処理及び清掃に関する法律		
設置条例	下関市一般廃棄物処理施設設置条例		
施設概要	下関市内から排出される可燃性一般廃棄物等を焼却処理するための施設。		
利用対象者	下関市民、事業所及び一般廃棄物収集運搬許可業者		

外観

内部

土地情報	土地面積	55,200.00 ㎡		
	うち市有面積	55,200.00 ㎡		
	うち借地面積	0.00 ㎡		
	駐車場の設置状況	有	80 台	
建物情報	総延床面積	24380.39 ㎡		
	占有面積(㎡)	24,380.39	借家面積(㎡)	0.00
	階数(主たる建物)	地上4階 地下1階		
	構造(主たる建物)	鉄骨鉄筋コンクリート【2級】		
	建築年(主たる建物)	平成14年		
	建物所有状況	市有物件		
	耐震対応(主たる建物)	対応済		
	劣化度点数	2.0	耐震対応率	0.7
	避難所指定の有無	無	屋内受入人数(人)	―
	未利用スペース	186 ㎡		

利用情報 (区分・単位)	平成25年度 実績	平成25年度 前年比%	平成24年度	平成23年度
開館日数(日)	258	100.39	257	259
利用者数(人)	―	－	―	―
	―	－	―	―
	―	－	―	―
負担状況 市(市民)負担額⑮(⑪－①＋⑥－⑫)	577,531	89.01	648,833	658,367
市(市民)負担割合(%)⑯(⑮÷(⑭－⑫))	53	85.13	63	61
利用者負担割合(%)(1-⑯)	47	124.99	37	39
指定管理者収支差引(⑤－⑬)		－		

(区分・単位)	平成25年度 千円	平成25年度 前年度比%	平成24年度 千円	平成23年度 千円
収入 市の収入計①(②＋③+④)	504,535	130.7	386,073	418,482
施設使用料・負担金②		－		
貸付料・目的外使用料③	89	141.3	63	65
その他収入④	504,446	130.7	386,010	418,417
指定管理者の収入計⑤(⑥+⑦+⑧+⑨)		－		
指定管理料⑥		－		
利用料金収入⑦		－		
自主事業収入⑧		－		
その他収入⑨		－		
収入合計⑩	504,535	130.7	386,073	418,482
支出 市の支出計⑪(指定管理料除く)	1,106,045	102.9	1,074,613	1,116,460
施設のコスト	1,037,694	104.8	990,534	1,032,477
工事請負費・修繕費⑫	23,979	60.4	39,707	39,611
事業のコスト		－		
人に係るコスト	44,372	100.0	44,372	44,372
指定管理者の支出計⑬		－		
施設のコスト(修繕費含む)		－		
自主事業以外のコスト		－		
自主事業のコスト		－		
人に係るコスト		－		
支出合計⑭	1,106,045	102.9	1,074,613	1,116,460
施設経営における実質的な収入(⑩－⑥)	504,535	130.7	386,073	418,482

施設所管課	環境施設課	施設評価対象主管課	環境施設課

施設基本情報シート

平成25年度

施設コード	130700-006(101)	施設用途別分類	インフラ施設
施設名	下関市リサイクルプラザ	利用圏域別分類	
所在地(町名・番地)	古屋町一丁目18-1	施設運営形態	直営(一部委託を含む)
開設年月日	平成15年4月1日	指定管理者	
財産区分	行政財産	指定管理期間	
設置根拠法令		外観	
設置条例	下関市リサイクルプラザの設置等に関する条例		
施設概要	一般廃棄物の分別収集に供するとともに、その減量、再資源化及び再生利用を促進し、並びにリサイクルの情報及び体験の場を市民に提供すること等により市民の意識の啓発を図り、もって市民の自主的な活動の支援と循環型社会の形成に寄与するため。	内部	
利用対象者	市民		

土地情報	土地面積	31,233.68 ㎡		
	うち市有面積	31,233.68 ㎡		
	うち借地面積	0.00 ㎡		
	駐車場の設置状況	有	353 台	
建物情報	総延床面積	20725.19 ㎡		
	占有面積(㎡)	20,725.19	借家面積(㎡)	0.00
	階数(主たる建物)	地上3階 地下1階		
	構造(主たる建物)	鉄筋コンクリート【2級】		
	建築年(主たる建物)	平成15年		
	建物所有状況	市有物件		
	耐震対応(主たる建物)	対応済		
	劣化度点数	0.7	耐震対応率	1.0
	避難所指定の有無	無	屋内受入人数(人)	―
	未利用スペース	0 ㎡		

	(区分・単位)	平成25年度		平成24年度	平成23年度
		実績	前年比%		
利用情報	開館日数(日)	305	99.35	307	307
	利用者数(人)	―	－	―	―
		―	－	―	―
		―	－	―	―
負担状況	市(市民)負担額⑮(⑪－①＋⑥－⑫)	85,471	97.59	87,585	55,707
	市(市民)負担割合(%)⑯(⑮÷(⑭－⑫))	39	96.19	41	24
	利用者負担割合(%)(1-⑯)	61	102.62	59	76
指定管理者収支差引(⑤－⑬)			－		

	(区分・単位)	平成25年度		平成24年度	平成23年度
		千円	前年度比%	千円	千円
収入	市の収入計①(②＋③+④)	132,525	104.1	127,286	174,852
	施設使用料・負担金②	750	129.5	579	546
	貸付料・目的外使用料③	375	106.8	351	376
	その他収入④	131,400	104.0	126,356	173,930
	指定管理者の収入計⑤(⑥+⑦+⑧+⑨)		－		
	指定管理料⑥		－		
	利用料金収入⑦		－		
	自主事業収入⑧		－		
	その他収入⑨		－		
	収入合計⑩	132,525	104.1	127,286	174,852
支出	市の支出計⑪(指定管理料除く)	244,464	100.3	243,846	239,925
	施設のコスト	217,995	101.5	214,870	230,558
	工事請負費・修繕費⑫	26,468	91.3	28,975	9,366
	事業のコスト		－		
	人に係るコスト	1	100.0	1	1
	指定管理者の支出計⑬		－		
	施設のコスト(修繕費含む)		－		
	自主事業以外のコスト		－		
	自主事業のコスト		－		
	人に係るコスト		－		
	支出合計⑭	244,464	100.3	243,846	239,925
施設経営における実質的な収入(⑩－⑥)		132,525	104.1	127,286	174,852

施設所管課	環境施設課	施設評価対象主管課	環境施設課

施設基本情報シート

平成25年度

施設コード	130700-007(102)	施設用途別分類	インフラ施設
施設名	クリーンセンター響	利用圏域別分類	
所在地(町名・番地)	豊浦町大字宇賀3528-12	施設運営形態	直営(一部委託を含む)
開設年月日	平成21年4月1日	指定管理者	
財産区分	行政財産	指定管理期間	
設置根拠法令	廃棄物の処理及び清掃に関する法律		
設置条例	下関市一般廃棄物処理施設設置条例		
施設概要	豊浦、豊北地区から排出される一般廃棄物のごみ中継施設		
利用対象者	下関市民、事業所、及び一般廃棄物収集運搬許可業者		

外観

内部

土地情報	土地面積	63,555.60 ㎡		
	うち市有面積	4,779.00 ㎡		
	うち借地面積	58,776.60 ㎡		
	駐車場の設置状況	有	19 台	
建物情報	総延床面積	4516.03 ㎡		
	占有面積(㎡)	4,516.03	借家面積(㎡)	0.00
	階数(主たる建物)	地上2階		
	構造(主たる建物)	鉄骨耐火被覆【2級】		
	建築年(主たる建物)	平成12年		
	建物所有状況	市有物件		
	耐震対応(主たる建物)	対応済		
	劣化度点数	0.6	耐震対応率	0.7
	避難所指定の有無	無	屋内受入人数(人)	―
	未利用スペース	0 ㎡		

	(区分・単位)	平成25年度		平成24年度	平成23年度
		実績	前年比%		
利用情報	開館日数(日)	310	100.32	309	313
	利用者数(人)	―	－	―	―
		―	－	―	―
		―	－	―	―
負担状況	市(市民)負担額⑮(⑪－①＋⑥－⑫)	68,395	101.99	67,058	73,805
	市(市民)負担割合(%)⑯(⑮÷(⑭－⑫))	77	99.20	77	81
	利用者負担割合(%)(1-⑯)	23	102.72	23	19
指定管理者収支差引(⑤－⑬)			－		

(区分・単位)		平成25年度		平成24年度	平成23年度
		千円	前年度比%	千円	千円
収入	市の収入計①(②＋③+④)	20,739	105.6	19,637	17,188
	施設使用料・負担金②		－		
	貸付料・目的外使用料③	5	100.0	5	5
	その他収入④	20,734	105.6	19,632	17,183
	指定管理者の収入計⑤((⑥+⑦+⑧+⑨))		－		
	指定管理料⑥		－		
	利用料金収入⑦		－		
	自主事業収入⑧		－		
	その他収入⑨		－		
	収入合計⑩	20,739	105.6	19,637	17,188
支出	市の支出計⑪(指定管理料除く)	93,821	104.3	89,967	93,071
	施設のコスト	11,009	107.3	10,256	9,533
	工事請負費・修繕費⑫	4,687	143.2	3,272	2,078
	事業のコスト	21,177	108.7	19,491	24,512
	人に係るコスト	56,948	100.0	56,948	56,948
	指定管理者の支出計⑬		－		
	施設のコスト(修繕費含む)		－		
	自主事業以外のコスト		－		
	自主事業のコスト		－		
	人に係るコスト		－		
	支出合計⑭	93,821	104.3	89,967	93,071
施設経営における実質的な収入(⑩－⑥)		20,739	105.6	19,637	17,188

施設所管課	環境施設課	施設評価対象主管課	環境施設課

施設基本情報シート

平成25年度

施設コード	130700-011(106)	施設用途別分類	インフラ施設
施設名	彦島工場	利用圏域別分類	
所在地(町名・番地)	彦島福浦町一丁目28-31	施設運営形態	直営(一部委託を含む)
開設年月日	平成19年2月1日	指定管理者	
財産区分	行政財産	指定管理期間	
設置根拠法令	廃棄物の処理及び清掃に関する法律		
設置条例	下関市一般廃棄物処理施設設置条例		
施設概要	旧下関市内のし尿及び浄化槽汚泥を最終処理する施設		
利用対象者	下水道に接続していない旧下関市内の一般家庭・事業所。搬入は一般廃棄物(し尿・浄化槽汚泥)収集運搬許可業者。		

外観

内部



土地情報	土地面積	18,311.00 ㎡		
	うち市有面積	5,995.11 ㎡		
	うち借地面積	12,315.89 ㎡		
	駐車場の設置状況	有	30 台	
建物情報	総延床面積	3512.07 ㎡		
	占有面積(㎡)	3,512.07	借家面積(㎡)	0.00
	階数(主たる建物)	地上3階 地下1階		
	構造(主たる建物)	鉄筋コンクリート【1級】		
	建築年(主たる建物)	平成19年		
	建物所有状況	市有物件		
	耐震対応(主たる建物)	対応済		
	劣化度点数	0.5	耐震対応率	1.0
	避難所指定の有無	無	屋内受入人数(人)	―
	未利用スペース	0 ㎡		

	(区分・単位)	平成25年度		平成24年度	平成23年度
		実績	前年比%		
利用情報	開館日数(日)	305	100.00	305	307
	利用者数(人)	―	-	―	―
		―	-	―	―
		―	-	―	―
負担状況	市(市民)負担額⑮(⑪－①＋⑥－⑫)	207,224	106.32	194,907	203,682
	市(市民)負担割合(%)⑯(⑮÷(⑭－⑫))	100	99.90	100	100
	利用者負担割合(%)(1-⑯)	0	990.87	0	0
指定管理者収支差引(⑤－⑬)			-		

(区分・単位)		平成25年度		平成24年度	平成23年度
		千円	前年度比%	千円	千円
収入	市の収入計①(②＋③+④)	232	1,054.5	22	352
	施設使用料・負担金②		-		
	貸付料・目的外使用料③	14	127.3	11	11
	その他収入④	218	1,981.8	11	341
	指定管理者の収入計⑤(⑥+⑦+⑧+⑨)		-		
	指定管理料⑥		-		
	利用料金収入⑦		-		
	自主事業収入⑧		-		
	その他収入⑨		-		
	収入合計⑩	232	1,054.5	22	352
支出	市の支出計⑪(指定管理料除く)	207,825	106.2	195,729	206,230
	施設のコスト	205,534	106.5	193,007	202,112
	工事請負費・修繕費⑫	369	46.1	800	2,196
	事業のコスト		-		
	人に係るコスト	1,922	100.0	1,922	1,922
	指定管理者の支出計⑬		-		
	施設のコスト(修繕費含む)		-		
	自主事業以外のコスト		-		
	自主事業のコスト		-		
	人に係るコスト		-		
	支出合計⑭	207,825	106.2	195,729	206,230
施設経営における実質的な収入(⑩－⑥)		232	1,054.5	22	352

施設所管課	環境施設課	施設評価対象主管課	環境施設課