

施設基本情報シート

平成25年度

施設コード	030500-075(16)			施設用途別分類	その他施設				
施設名	向洋町倉庫			利用圏域別分類					
所在地(町名・番地)	向洋町一丁目5-3			施設運営形態	直営(一部委託を含む)				
開設年月日	平成24年4月1日			指定管理者					
財産区分	普通財産			指定管理期間					
設置根拠法令				外観					
設置条例					内部				
施設概要	中央病院(現市民病院)分室として利用していた建物を平成24年度から向洋町倉庫として管理し、一部貸付を行っている。								
利用対象者									
土地情報	土地面積	6,432.65 m ²		(区分・単位)	平成25年度		平成24年度	平成23年度	
	うち市有面積	6,432.65 m ²			千円	前年度比%	千円	千円	
	うち借地面積	0.00 m ²			収入	市の収入計① (②+③+④)			
	駐車場の設置状況	無	0 台		992	97.4	1,018		
建物情報	総延床面積	1162.66 m ²		支出	市の支出計⑪ (指定管理料除く)				
	占有面積(m ²)	1,162.66	借家面積(m ²)	0.00	施設のコスト				
	階数(主たる建物)	地上2階		工事請負費・修繕費⑫					
	構造(主たる建物)	鉄筋コンクリート【1級】		事業のコスト					
	建築年(主たる建物)	昭和37年		人に係るコスト					
	建物所有状況	市有物件		指定管理者の支出計⑬					
	耐震対応(主たる建物)	-		施設のコスト(修繕費含む)					
	劣化度点数	3.3	耐震対応率	0.0	自主事業以外のコスト				
	避難所指定の有無	無	屋内受入人数(人)	-	自主事業のコスト				
	未利用スペース	0 m ²		人に係るコスト					
利用情報	(区分・単位)	平成25年度		平成24年度	平成23年度	支出合計⑭			
		実績	前年比%			1,332	111.1	1,199	
	開館日数(日)	-	-	-	-	施設のコスト			
	利用者数(人)	-	-	-	-	工事請負費・修繕費⑫			
負担状況	市(市民)負担額⑮ (⑪-①+⑥-⑫)	△ 188	146.88	△ 128	事業のコスト				
	市(市民)負担割合(%)⑯ (⑮÷(⑭-⑫))	△ 23	162.59	△ 14	人に係るコスト				
	利用者負担割合(%) (1-⑯)	100	100.00	100	指定管理者の支出計⑬				
指定管理者収支差引 (⑤-⑬)	-			施設経営における実質的な 収入(⑩-⑥)					
992	97.4	1,018							
施設所管課	管財課			施設評価対象主管課	管財課				

施設基本情報シート

平成25年度

施設コード	030500-076(17)			施設用途別分類	その他施設				
施設名	椋野町倉庫			利用圏域別分類					
所在地(町名・番地)	椋野町二丁目29-7			施設運営形態	直営(一部委託を含む)				
開設年月日	平成18年11月30日			指定管理者					
財産区分	行政財産			指定管理期間					
設置根拠法令				外観					
設置条例					内部				
施設概要	不足する倉庫を確保するため設置								
利用対象者	職員								
土地情報	土地面積	459.44 m ²			(区分・単位)	平成25年度		平成24年度	平成23年度
	うち市有面積	459.44 m ²				千円	前年度比%	千円	千円
	うち借地面積	0.00 m ²							
	駐車場の設置状況	有	4 台						
建物情報	総延床面積	242.06 m ²			収入	市の収入計① (②+③+④)			
	占有面積(m ²)	242.06	借家面積(m ²)	0.00		施設使用料・負担金②			
	階数(主たる建物)	地上2階				貸付料・目的外使用料③			
	構造(主たる建物)	軽量鉄骨(H形は除く)【2級】				その他収入④			
	建築年(主たる建物)	平成18年				指定管理者の収入計 ⑤(⑥+⑦+⑧+⑨)			
	建物所有状況					指定管理料⑥			
	耐震対応(主たる建物)	対応済				利用料金収入⑦			
	劣化度点数	0.0	耐震対応率	1.0		自主事業収入⑧			
	避難所指定の有無	無	屋内受入人数(人)	—		その他収入⑨			
未利用スペース	0 m ²			支出	収入合計⑩				
(区分・単位)	平成25年度		平成24年度		平成23年度	市の支出計⑪ (指定管理料除く)			
	実績	前年比%				45	1,125.0	4	1,962
						施設のコスト			
						45	1,125.0	4	1,962
利用情報	開館日数(日)	—			工事請負費・修繕費⑫				
	利用者数(人)	—			事業のコスト				
	利用コマ数	—			人に係るコスト				
	利用可能コマ数	—			指定管理者の支出計⑬				
負担状況	市(市民)負担額⑮ (⑪-①+⑥-⑫)	45	1,125.00	4	1,962				
	市(市民)負担割合(%)⑯ (⑮÷(⑭-⑫))	100	100.00	100	100				
	利用者負担割合(%) (1-⑯)	—			施設のコスト(修繕費含む)				
指定管理者収支差引 (⑤-⑬)	—			自主事業以外のコスト					
				自主事業のコスト					
				人に係るコスト					
				支出合計⑭					
				45	1,125.0	4	1,962		
				施設経営における実質的な 収入(⑩-⑥)					
				-					

施設所管課	管財課	施設評価対象主管課	管財課
-------	-----	-----------	-----

施設基本情報シート

平成25年度

施設コード	070200-001(25)			施設用途別分類	その他施設						
施設名	防災資機材備蓄センター			利用圏域別分類							
所在地(町名・番地)	彦島迫町六丁目			施設運営形態	直営(一部委託を含む)						
開設年月日	平成18年4月1日			指定管理者							
財産区分	行政財産			指定管理期間							
設置根拠法令				外観							
設置条例					内部						
施設概要	彦島有料道路の無料化に伴い、施設の有効活用と災害の発生に備えた防災資機材や食料などの備蓄を行い、避難所などの避難者・被災者に迅速に対処するための拠点施設として、山口県から施設を譲受したものの。										
利用対象者	下関市										
土地情報	土地面積	219.24 m ²			(区分・単位)	平成25年度		平成24年度	平成23年度		
	うち市有面積	0.00 m ²				千円	前年度比%	千円	千円		
	うち借地面積	219.24 m ²									
	駐車場の設置状況	有	5 台								
建物情報	総延床面積	219.24 m ²			収入	市の収入計① (②+③+④)		-			
	占有面積(m ²)	219.24	借家面積(m ²)	0.00		施設使用料・負担金②	-				
	階数(主たる建物)	地上1階				貸付料・目的外使用料③	-				
	構造(主たる建物)	鉄筋コンクリート【1級】				その他収入④	-				
	建築年(主たる建物)	昭和50年				指定管理者の収入計 ⑤(⑥+⑦+⑧+⑨)	-				
	建物所有状況	市有物件				指定管理料⑥	-				
	耐震対応(主たる建物)	未対応				利用料金収入⑦	-				
	劣化度点数	6.0	耐震対応率	0.0		自主事業収入⑧	-				
	避難所指定の有無	無	屋内受入人数(人)	-		その他収入⑨	-				
未利用スペース	0 m ²			収入合計⑩	-						
利用情報	(区分・単位)	平成25年度		平成24年度	支出	市の支出計⑪ (指定管理料除く)		316	100.0	316	316
		実績	前年比%	年度		年度	施設のコスト	316	100.0	316	316
	開館日数(日)	365	99.73	366		365	工事請負費・修繕費⑫	-			
	利用者数(人)	-	-	-		-	事業のコスト	-			
	利用コマ数	-	-	-		-	人に係るコスト	-			
負担状況	市(市民)負担額⑮ (⑪-①+⑥-⑫)	316	100.00	316	316	指定管理者の支出計⑬	-				
	市(市民)負担割合(%)⑯ (⑮÷(⑭-⑫))	100	100.00	100	100	施設のコスト(修繕費含む)	-				
	利用者負担割合(%) (1-⑯)	-	-	-	-	自主事業以外のコスト	-				
	指定管理者収支差引 (⑤-⑬)	-	-	-	-	自主事業のコスト	-				
						人に係るコスト	-				
						支出合計⑭	316	100.0	316	316	
						施設経営における実質的な 収入(⑩-⑥)	-				

施設所管課	防災安全課	施設評価対象主管課	防災安全課
-------	-------	-----------	-------

施設基本情報シート

平成25年度

施設コード	160300-022(130)			施設用途別分類	その他施設							
施設名	火の山パークウェイ管理事務所			利用圏域別分類								
所在地(町名・番地)	大字椋野			施設運営形態	直営(一部委託を含む)							
開設年月日	昭和48年3月1日			指定管理者								
財産区分	行政財産			指定管理期間								
設置根拠法令				外観								
設置条例					内部							
施設概要	火の山パークウェイが有料であった時代において、料金所職員が管理事務所として使用するため。※火の山パークウェイが平成18年4月1日から無料化されたことに伴い、現在は利用していない。											
利用対象者	現在は利用していない。											
土地情報	土地面積	28.88 m ²		(区分・単位)	平成25年度		平成24年度	平成23年度				
	うち市有面積	28.88 m ²			千円	前年度比%	千円	千円				
	うち借地面積	0.00 m ²			収入	市の収入計① (②+③+④)						
	駐車場の設置状況	無	0台		施設使用料・負担金②							
建物情報	総延床面積	28.88 m ²		貸付料・目的外使用料③								
	占有面積(m ²)	28.88	借家面積(m ²)	0.00	その他収入④							
	階数(主たる建物)	地上1階		指定管理者の収入計 ⑤(⑥+⑦+⑧+⑨)								
	構造(主たる建物)	軽量鉄骨(H形は除く)【2級】		指定管理料⑥								
	建築年(主たる建物)	昭和48年		利用料金収入⑦								
	建物所有状況	市有物件		自主事業収入⑧								
	耐震対応(主たる建物)	未対応		その他収入⑨								
	劣化度点数	8.0	耐震対応率	0.0	収入合計⑩							
避難所指定の有無	無	屋内受入人数(人)	—	支出								
未利用スペース	29 m ²		市の支出計⑪ (指定管理料除く)				8	100.0	8	8		
利用情報	(区分・単位)	平成25年度		平成24年度	平成23年度	施設のコスト			8	100.0	8	8
		実績	前年比%			工事請負費・修繕費⑫						
	開館日数(日)	—		—	—	事業のコスト						
	利用者数(人)	—	—	—	—	人に係るコスト						
	利用コマ数	—		—	—	指定管理者の支出計⑬						
負担状況	市(市民)負担額⑮ (⑪-①+⑥-⑫)	8	100.00	8	8	施設のコスト(修繕費含む)						
	市(市民)負担割合(%)⑯ (⑮÷(⑭-⑫))	100	100.00	100	100	自主事業以外のコスト						
	利用者負担割合(%) (1-⑯)	—		—	—	自主事業のコスト						
指定管理者収支差引 (⑤-⑬)	—		—	—	人に係るコスト							
				施設経営における実質的な収入(⑩-⑥)				8	100.0	8	8	

施設所管課	観光施設課	施設評価対象主管課	観光施設課
-------	-------	-----------	-------

施設コード	150100-011(179)			施設用途別分類	その他施設				
施設名	吉田錦町農機器保管施設			利用圏域別分類					
所在地(町名・番地)	大字吉田1473-3			施設運営形態	直営(一部委託を含む)				
開設年月日	昭和51年1月19日			指定管理者					
財産区分	普通財産			指定管理期間					
設置根拠法令				外観					
設置条例					内部				
施設概要	同和対策特別措置法に基づき、同和地区における経済力の培養、住民の生活の安定及び福祉の向上等に寄与することを目的に、従来、経済的、社会的に恵まれなかった同和地区の農林漁業経営の安定と農山漁民の生活水準の向上を図るために整備されたもの。								
利用対象者	吉田錦町生産組合								
土地情報	土地面積	727.79 m ²		(区分・単位)	平成25年度		平成24年度	平成23年度	
	うち市有面積	727.79 m ²			千円	前年度比%	千円	千円	
	うち借地面積	0.00 m ²			収入	市の収入計① (②+③+④)			
	駐車場の設置状況	無	0 台		施設使用料・負担金②				
建物情報	総延床面積	120.00 m ²		貸付料・目的外使用料③					
	占有面積(m ²)	120.00	借家面積(m ²)	0.00	その他収入④				
	階数(主たる建物)	地上1階		指定管理者の収入計 ⑤(⑥+⑦+⑧+⑨)					
	構造(主たる建物)	普通鉄骨【2級】		指定管理料⑥					
	建築年(主たる建物)	昭和51年		利用料金収入⑦					
	建物所有状況	市有物件		自主事業収入⑧					
	耐震対応(主たる建物)	未対応		その他収入⑨					
	劣化度点数	3.0	耐震対応率	0.0	収入合計⑩				
	避難所指定の有無	無	屋内受入人数(人)	—	支出				
	未利用スペース	0 m ²		市の支出計⑪ (指定管理料除く)				2	—
利用情報	(区分・単位)	平成25年度		平成24年度	平成23年度				
		実績	前年比%						
	開館日数(日)	365	100.00	365	366	施設のコスト			
	利用者数(人)	—	—	—	—	工事請負費・修繕費⑫			
	利用コマ数	—	—	—	—	事業のコスト			
負担状況	市(市民)負担額⑮ (⑪-①+⑥-⑫)	2	—	—	—	人に係るコスト			
	市(市民)負担割合(%)⑯ (⑮÷(⑭-⑫))	100	—	—	—	指定管理者の支出計⑬			
	利用者負担割合(%) (1-⑯)	—	—	—	—	施設のコスト(修繕費含む)			
		—	—	—	—	自主事業以外のコスト			
		—	—	—	—	自主事業のコスト			
指定管理者収支差引 (⑮-⑬)	—	—	—	—	人に係るコスト				
	—	—	—	—	支出合計⑭				
	—	—	—	—	2	—	—	—	
	—	—	—	—	施設経営における実質的な収入(⑩-⑭)				

施設所管課	農業振興課	施設評価対象主管課	農業振興課
-------	-------	-----------	-------

施設基本情報シート

平成25年度

施設コード	150300-002(180)			施設用途別分類	その他施設				
施設名	林業用倉庫			利用圏域別分類					
所在地(町名・番地)	大字形山7			施設運営形態	直営(一部委託を含む)				
開設年月日				指定管理者					
財産区分	行政財産			指定管理期間					
設置根拠法令				外観					
設置条例					内部				
施設概要	農林整備課の所有する保管倉庫								
利用対象者	対象なし								
土地情報	土地面積	816.00 m ²		(区分・単位)	平成25年度		平成24年度	平成23年度	
	うち市有面積	816.00 m ²			千円	前年度比%	千円	千円	
	うち借地面積	0.00 m ²		収入	市の収入計① (②+③+④)				
	駐車場の設置状況	有	5台		施設使用料・負担金②				
建物情報	総延床面積	20.44 m ²		支出	貸付料・目的外使用料③				
	占有面積(m ²)	20.44	借家面積(m ²)		0.00	その他収入④			
	階数(主たる建物)	地上1階			指定管理者の収入計 ⑤(⑥+⑦+⑧+⑨)				
	構造(主たる建物)	補強コンクリートブロック【1級】			指定管理料⑥				
	建築年(主たる建物)	昭和47年			利用料金収入⑦				
	建物所有状況	市有物件			自主事業収入⑧				
	耐震対応(主たる建物)	未対応			その他収入⑨				
	劣化度点数	0.0	耐震対応率		0.0	収入合計⑩			
避難所指定の有無	無	屋内受入人数(人)	—	市(市民)負担額⑮ (⑪-①+⑥-⑫)	市の支出計⑪ (指定管理料除く)				
未利用スペース	0 m ²				施設のコスト				
(区分・単位)	平成25年度		平成24年度		平成23年度	工事請負費・修繕費⑫			
	実績	前年比%				事業のコスト			
	開館日数(日)	-			人に係るコスト				
	利用者数(人)	-	-		-	指定管理者の支出計⑬			
利用コマ数	-		施設のコスト(修繕費含む)						
利用可能コマ数	-		自主事業以外のコスト						
負担状況	-		自主事業のコスト						
	-		人に係るコスト						
	-		支出合計⑭						
指定管理者収支差引 (⑤-⑬)	-		施設経営における実質的な 収入(⑩-⑭)				-		

施設所管課	農林整備課	施設評価対象主管課	農林整備課
-------	-------	-----------	-------

施設基本情報シート

平成25年度

施設コード	170300-019(206)			施設用途別分類	その他施設					
施設名	江下倉庫			利用圏域別分類						
所在地(町名・番地)	長府八幡町1-36			施設運営形態	直営(一部委託を含む)					
開設年月日	平成4年10月30日			指定管理者						
財産区分	行政財産			指定管理期間						
設置根拠法令				外観						
設置条例					内部					
施設概要	道路管理用資材置場									
利用対象者	職員のみ									
土地情報	土地面積	58.32 m ²		(区分・単位)	平成25年度		平成24年度	平成23年度		
	うち市有面積	58.32 m ²			千円	前年度比%	千円	千円		
	うち借地面積	0.00 m ²		収入	市の収入計① (②+③+④)					
	駐車場の設置状況	無	0 台		施設使用料・負担金②					
建物情報	総延床面積	58.32 m ²		支出	貸付料・目的外使用料③					
	占有面積(m ²)	58.32	借家面積(m ²)		0.00	その他収入④				
	階数(主たる建物)	地上1階			指定管理者の収入計 ⑤(⑥+⑦+⑧+⑨)					
	構造(主たる建物)	木造【3級】			指定管理料⑥					
	建築年(主たる建物)	昭和51年			利用料金収入⑦					
	建物所有状況	市有物件			自主事業収入⑧					
	耐震対応(主たる建物)	未対応			その他収入⑨					
	劣化度点数	1.0	耐震対応率		0.0	収入合計⑩				
避難所指定の有無	無	屋内受入人数(人)	—	市(市民)負担額⑮ (⑪-①+⑥-⑫)	市の支出計⑪ (指定管理料除く)					
未利用スペース	0 m ²				施設のコスト					
(区分・単位)	平成25年度		平成24年度		平成23年度	工事請負費・修繕費⑫				
	実績	前年比%				事業のコスト				
	開館日数(日)	-				人に係るコスト				
	利用者数(人)	-	-		-	指定管理者の支出計⑬				
利用コマ数	-				施設のコスト(修繕費含む)					
利用可能コマ数	-				自主事業以外のコスト					
負担状況	市(市民)負担割合(%)⑯ (⑮÷(⑭-⑫))			自主事業のコスト						
	利用者負担割合(%) (1-⑯)			人に係るコスト						
指定管理者収支差引 (⑤-⑬)	-			施設経営における実質的な 収入(⑩-⑥)				-	-	-
施設所管課	道路課			施設評価対象主管課	道路課					

施設基本情報シート

平成25年度

施設コード	190500-001(298)			施設用途別分類	その他施設					
施設名	公園管理事務所			利用圏域別分類						
所在地(町名・番地)	金比羅町32-1			施設運営形態	直営(一部委託を含む)					
開設年月日	昭和56年3月25日			指定管理者						
財産区分	行政財産			指定管理期間						
設置根拠法令				外観						
設置条例					内部					
施設概要	倉庫・・・公園緑地行政に必要な文書・図面等の資料及び作業用品等を保管するため									
利用対象者										
土地情報	土地面積	157.00 m ²			(区分・単位)	平成25年度		平成24年度	平成23年度	
	うち市有面積	0.00 m ²				千円	前年度比%	千円	千円	
	うち借地面積	157.00 m ²				収入	市の収入計① (②+③+④)			
	駐車場の設置状況	無	0 台			施設使用料・負担金②	-			
建物情報	総延床面積	315.00 m ²			貸付料・目的外使用料③	-				
	占有面積(m ²)	315.00	借家面積(m ²)	0.00	その他収入④	-				
	階数(主たる建物)	地上2階			指定管理者の収入計 ⑤(⑥+⑦+⑧+⑨)	-				
	構造(主たる建物)	鉄筋コンクリート【1級】			指定管理料⑥	-				
	建築年(主たる建物)	昭和56年			利用料金収入⑦	-				
	建物所有状況				自主事業収入⑧	-				
	耐震対応(主たる建物)	対応済			その他収入⑨	-				
	劣化度点数	0.0	耐震対応率	0.0	収入合計⑩	-				
	避難所指定の有無	無	屋内受入人数(人)	-	支出	市の支出計⑪ (指定管理料除く)				
	未利用スペース	0 m ²			施設のコスト	60	103.4	58	63	
利用情報	(区分・単位)	平成25年度		平成24年度	工事請負費・修繕費⑫	-				
		実績	前年比%	年度	事業のコスト	-				
	開館日数(日)		0.00	365	人に係るコスト	-				
	利用者数(人)	-	-	-	指定管理者の支出計⑬	-				
	利用コマ数	-			施設のコスト(修繕費含む)	-				
負担状況	市(市民)負担額⑮ (⑪-①+⑥-⑫)	60	103.45	58	63	自主事業以外のコスト				
	市(市民)負担割合(%)⑯ (⑮÷(⑭-⑫))	100	100.00	100	100	自主事業のコスト				
	利用者負担割合(%) (1-⑯)	-			人に係るコスト	-				
指定管理者収支差引 (⑤-⑬)	-			支出合計⑭	60	103.4	58	63		
				施設経営における実質的な収入(⑩-⑥)						
施設所管課	公園緑地課			施設評価対象主管課	公園緑地課					

施設基本情報シート

平成25年度

施設コード	190500-030(324)			施設用途別分類	その他施設					
施設名	公園管理事務所作業員詰所			利用圏域別分類						
所在地(町名・番地)	金比羅町32-1			施設運営形態	直営(一部委託を含む)					
開設年月日	昭和56年5月15日			指定管理者						
財産区分	行政財産			指定管理期間						
設置根拠法令				外観						
設置条例					内部					
施設概要	倉庫・・・公園緑地行政に必要な文書・図面等の資料及び作業用品等を保管するため									
利用対象者										
土地情報	土地面積	58.50 m ²		(区分・単位)	平成25年度		平成24年度	平成23年度		
	うち市有面積	58.50 m ²			千円	前年度比%	千円	千円		
	うち借地面積	0.00 m ²		収入	市の収入計① (②+③+④)					
	駐車場の設置状況	無	0 台		施設使用料・負担金②					
建物情報	総延床面積	58.50 m ²		貸付料・目的外使用料③						
	占有面積(m ²)	58.50	借家面積(m ²)	0.00	その他収入④					
	階数(主たる建物)	地上1階		指定管理者の収入計 ⑤(⑥+⑦+⑧+⑨)						
	構造(主たる建物)	軽量鉄骨(H形は除く)【2級】		指定管理料⑥						
	建築年(主たる建物)	昭和56年		利用料金収入⑦						
	建物所有状況			自主事業収入⑧						
	耐震対応(主たる建物)	対応済		その他収入⑨						
	劣化度点数	0.0	耐震対応率	0.0	収入合計⑩					
	避難所指定の有無	無	屋内受入人数(人)	—	支出					
未利用スペース	0 m ²		市の支出計⑪ (指定管理料除く)							
利用情報	(区分・単位)	平成25年度		平成24年度	平成23年度	施設のコスト				
		実績	前年比%			工事請負費・修繕費⑫				
	開館日数(日)		—			事業のコスト				
	利用者数(人)	—	—	—		人に係るコスト				
	利用コマ数		—			指定管理者の支出計⑬				
負担状況	市(市民)負担額⑮ (⑪-①+⑥-⑫)		—			施設のコスト(修繕費含む)				
	市(市民)負担割合(%)⑯ (⑮÷(⑭-⑫))	—	—	—		自主事業以外のコスト				
	利用者負担割合(%) (1-⑯)	—	—	—		自主事業のコスト				
						人に係るコスト				
指定管理者収支差引 (⑤-⑬)		—			支出合計⑭					
					施設経営における実質的な 収入(⑩-⑥)					

施設所管課	公園緑地課	施設評価対象主管課	公園緑地課
-------	-------	-----------	-------

施設基本情報シート

平成25年度

施設コード	310300-030(469)			施設用途別分類	その他施設						
施設名	備蓄倉庫			利用圏域別分類							
所在地(町名・番地)	菊川町大字田部734-1			施設運営形態	直営(一部委託を含む)						
開設年月日	平成7年3月30日			指定管理者							
財産区分	行政財産			指定管理期間							
設置根拠法令				外観							
設置条例					内部						
施設概要	防災資材等を保管するための倉庫										
利用対象者	総合支所職員										
土地情報	土地面積	98.75 m ²		(区分・単位)	平成25年度		平成24年度	平成23年度			
	うち市有面積	98.75 m ²			千円	前年度比%	千円	千円			
	うち借地面積	0.00 m ²			収入	市の収入計① (②+③+④)					
	駐車場の設置状況	無	0 台		施設使用料・負担金②						
建物情報	総延床面積	98.75 m ²		貸付料・目的外使用料③							
	占有面積(m ²)	98.75	借家面積(m ²)	0.00	その他収入④						
	階数(主たる建物)	地上2階		指定管理者の収入計 ⑤(⑥+⑦+⑧+⑨)							
	構造(主たる建物)	普通鉄骨【2級】		指定管理料⑥							
	建築年(主たる建物)	平成7年		利用料金収入⑦							
	建物所有状況	市有物件		自主事業収入⑧							
	耐震対応(主たる建物)	対応済		その他収入⑨							
	劣化度点数	2.0	耐震対応率	1.0	収入合計⑩						
避難所指定の有無	無	屋内受入人数(人)	—	支出							
未利用スペース	0 m ²		市の支出計⑪ (指定管理料除く)								
利用情報	(区分・単位)	平成25年度		平成24年度	平成23年度	施設のコスト					
		実績	前年比%			千円	前年度比%	千円			
	開館日数(日)	244	99.59	245	244	工事請負費・修繕費⑫					
	利用者数(人)	—	—	—	—	事業のコスト					
	利用コマ数	—		—		人に係るコスト					
負担状況	市(市民)負担額⑮ (⑪-①+⑥-⑫)	167	99.40	168	179	指定管理者の支出計⑬					
	市(市民)負担割合(%)⑯ (⑮÷(⑭-⑫))	100	100.00	100	100	施設のコスト(修繕費含む)					
	利用者負担割合(%) (1-⑯)	—		—		自主事業以外のコスト					
	指定管理者収支差引 (⑤-⑬)	—		—		自主事業のコスト					
				支出合計⑭				167	99.4	168	179
				施設経営における実質的な 収入(⑩-⑥)				—			
施設所管課	菊川地域政策課			施設評価対象主管課	菊川地域政策課						

施設基本情報シート

平成25年度

施設コード	310300-035(471)			施設用途別分類	その他施設				
施設名	水防倉庫			利用圏域別分類					
所在地(町名・番地)	菊川町大字田部734-1			施設運営形態	直営(一部委託を含む)				
開設年月日	昭和42年3月1日			指定管理者					
財産区分	行政財産			指定管理期間					
設置根拠法令				外観					
設置条例					内部				
施設概要	菊川総合支所の水防関係資材及び道路資材等を保管するための倉庫。								
利用対象者	菊川総合支所職員								
土地情報	土地面積	38.00 m ²			(区分・単位)	平成25年度		平成24年度	平成23年度
	うち市有面積	38.00 m ²				千円	前年度比%	千円	千円
	うち借地面積	0.00 m ²							
	駐車場の設置状況	無	0 台						
建物情報	総延床面積	38.00 m ²			収入	市の収入計① (②+③+④)			
	占有面積(m ²)	38.00	借家面積(m ²)	0.00		施設使用料・負担金②			
	階数(主たる建物)	地上1階				貸付料・目的外使用料③			
	構造(主たる建物)	普通鉄骨【2級】				その他収入④			
	建築年(主たる建物)	昭和42年				指定管理者の収入計 ⑤(⑥+⑦+⑧+⑨)			
	建物所有状況	市有物件				指定管理料⑥			
	耐震対応(主たる建物)	未対応				利用料金収入⑦			
	劣化度点数	4.0	耐震対応率	0.0		自主事業収入⑧			
避難所指定の有無	無	屋内受入人数(人)	—	その他収入⑨					
未利用スペース	0 m ²			支出	収入合計⑩				
(区分・単位)	平成25年度		平成24年度		平成23年度	市の支出計⑪ (指定管理料除く)			
	実績	前年比%				施設のコスト			
						工事請負費・修繕費⑫			
						事業のコスト			
開館日数(日)	244	99.59	245		244	人に係るコスト			
利用者数(人)	—	—	—		—	指定管理者の支出計⑬			
利用コマ数	—				施設のコスト(修繕費含む)				
利用可能コマ数	—			自主事業以外のコスト					
負担状況	市(市民)負担額⑮ (⑪-①+⑥-⑫)			自主事業のコスト					
	市(市民)負担割合(%)⑯ (⑮÷(⑭-⑫))			人に係るコスト					
	利用者負担割合(%) (1-⑯)			支出合計⑭					
指定管理者収支差引 (⑤-⑬)	—			施設経営における実質的な 収入(⑩-⑭)					
施設所管課	菊川地域政策課			施設評価対象主管課	菊川地域政策課				

施設基本情報シート

平成25年度

施設コード	310900-009(489)			施設用途別分類	その他施設						
施設名	不法投棄物収納庫			利用圏域別分類							
所在地(町名・番地)	菊川町大字田部734-1			施設運営形態	直営(一部委託を含む)						
開設年月日	平成17年2月13日			指定管理者							
財産区分	行政財産			指定管理期間							
設置根拠法令				外観							
設置条例					内部						
施設概要	直営で行っていた菊川町内の塵芥収集業務用の車両を収納保管していたが、平成25年度から塵芥収集業務を民間委託にしたため、不法投棄物の一時収納庫として活用している。										
利用対象者	市民生活課環境衛生係員										
土地情報	土地面積	0.00 m ²		(区分・単位)	平成25年度		平成24年度	平成23年度			
	うち市有面積	0.00 m ²			千円	前年度比%	千円	千円			
	うち借地面積	0.00 m ²			収入	市の収入計① (②+③+④)					
	駐車場の設置状況	無	0 台		施設使用料・負担金②						
建物情報	総延床面積	44.56 m ²		貸付料・目的外使用料③							
	占有面積(m ²)	44.56	借家面積(m ²)	0.00	その他収入④						
	階数(主たる建物)	地上1階			指定管理者の収入計 ⑤(⑥+⑦+⑧+⑨)						
	構造(主たる建物)	普通鉄骨【2級】			指定管理料⑥						
	建築年(主たる建物)	平成11年			利用料金収入⑦						
	建物所有状況	市有物件			自主事業収入⑧						
	耐震対応(主たる建物)	対応済			その他収入⑨						
	劣化度点数	0.0	耐震対応率	1.0	収入合計⑩						
	避難所指定の有無	無	屋内受入人数(人)	—	支出				市の支出計⑪ (指定管理料除く)		
	未利用スペース	0 m ²			施設のコスト						
利用情報	(区分・単位)	平成25年度		平成24年度	平成23年度	工事請負費・修繕費⑫					
		実績	前年比%			事業のコスト					
	開館日数(日)	365	100.00	365	366	人に係るコスト					
	利用者数(人)	—	—	—	—	指定管理者の支出計⑬					
	利用コマ数	—			施設のコスト(修繕費含む)						
負担状況	市(市民)負担額⑮ (⑪-①+⑥-⑫)	—		—		自主事業以外のコスト					
	市(市民)負担割合(%)⑯ (⑮÷(⑭-⑫))	—		—		自主事業のコスト					
	利用者負担割合(%) (1-⑯)	—		—		人に係るコスト					
指定管理者収支差引 (⑤-⑬)	—			施設経営における実質的な 収入(⑩-⑥)							
施設所管課	菊川市民生活課			施設評価対象主管課	菊川市民生活課						

施設基本情報シート


平成25年度

施設コード	330300-031(523)			施設用途別分類	その他施設					
施設名	ホテル舟格納庫			利用圏域別分類						
所在地(町名・番地)	豊田町大字殿敷2092-1			施設運営形態	直営(一部委託を含む)					
開設年月日	平成19年4月1日			指定管理者						
財産区分	行政財産			指定管理期間						
設置根拠法令				外観						
設置条例					内部					
施設概要	ホテル舟を格納するために豊田町時代に建設された。3艘のホテル舟を格納。									
利用対象者	下関市									
土地情報	土地面積	1,070.82 m ²			(区分・単位)	平成25年度		平成24年度	平成23年度	
	うち市有面積	1,070.82 m ²				千円	前年度比%	千円	千円	
	うち借地面積	0.00 m ²								
	駐車場の設置状況	無	0 台							
建物情報	総延床面積	210.66 m ²			収入	市の収入計①(②+③+④)				
	占有面積(m ²)	210.66	借家面積(m ²)	0.00		施設使用料・負担金②				
	階数(主たる建物)	地上1階				貸付料・目的外使用料③				
	構造(主たる建物)	普通鉄骨【2級】				その他収入④				
	建築年(主たる建物)	平成19年				指定管理者の収入計⑤(⑥+⑦+⑧+⑨)				
	建物所有状況	市有物件				指定管理料⑥				
	耐震対応(主たる建物)	対応済				利用料金収入⑦				
	劣化度点数	0.0	耐震対応率	1.0		自主事業収入⑧				
	避難所指定の有無	無	屋内受入人数(人)	—		その他収入⑨				
未利用スペース	0 m ²			収入合計⑩						
利用情報	(区分・単位)	平成25年度		平成24年度	支出	市の支出計⑪(指定管理料除く)				
		実績	前年比%	平成23年度		千円	前年度比%	千円	千円	
	開館日数(日)	365	100.00	365		366	施設のコスト			
	利用者数(人)	—	—	—		—	8	72.7	11	10
	利用コマ数	—				工事請負費・修繕費⑫				
負担状況	市(市民)負担額⑮(⑪-①+⑥-⑫)	8	72.73	11	10	事業のコスト				
	市(市民)負担割合(%)⑯(⑮÷(⑭-⑫))	100	100.00	100	100	人に係るコスト				
	利用者負担割合(%)⑰(1-⑯)	—			指定管理者の支出計⑬					
	指定管理者収支差引(⑮-⑬)	—			施設のコスト(修繕費含む)					
施設所管課	豊田地域政策課			施設評価対象主管課	豊田地域政策課					
					施設のコスト(修繕費含む)					
					自主事業以外のコスト					
					自主事業のコスト					
			人に係るコスト							
			支出合計⑭							
			施設経営における実質的な収入(⑩-⑥)							

施設所管課	豊田地域政策課	施設評価対象主管課	豊田地域政策課
-------	---------	-----------	---------

施設基本情報シート

平成25年度

施設コード	330300-047(530)			施設用途別分類	その他施設				
施設名	阿座上農機具倉庫			利用圏域別分類					
所在地(町名・番地)	豊田町大字阿座上446			施設運営形態	その他				
開設年月日	昭和56年1月6日			指定管理者					
財産区分	普通財産			指定管理期間					
設置根拠法令				外観					
設置条例					内部				
施設概要	農機具倉庫として同和地区環境改善福祉施設整備費(県費補助)により新築。								
利用対象者									
土地情報	土地面積	40.00 m ²			(区分・単位)	平成25年度		平成24年度	平成23年度
	うち市有面積	0.00 m ²				千円	前年度比%	千円	千円
	うち借地面積	40.00 m ²			収入	市の収入計①(②+③+④)			
	駐車場の設置状況	無	0 台			施設使用料・負担金②			
建物情報	総延床面積	40.00 m ²			貸付料・目的外使用料③				
	占有面積(m ²)	40.00	借家面積(m ²)	0.00	その他収入④				
	階数(主たる建物)	地上1階			指定管理者の収入計⑤(⑥+⑦+⑧+⑨)				
	構造(主たる建物)	鉄骨H形鋼造【2級】			指定管理料⑥				
	建築年(主たる建物)	昭和51年			利用料金収入⑦				
	建物所有状況	市有物件			自主事業収入⑧				
	耐震対応(主たる建物)	未対応			その他収入⑨				
	劣化度点数	1.0	耐震対応率	0.0	収入合計⑩				
避難所指定の有無	無	屋内受入人数(人)	—	支出	市の支出計⑪(指定管理料除く)				
未利用スペース	0 m ²				施設のコスト				
利用情報	(区分・単位)	平成25年度		平成24年度	平成23年度	工事請負費・修繕費⑫			
		実績	前年比%			事業のコスト			
	開館日数(日)	365	99.73	366	365	人に係るコスト			
	利用者数(人)	—	—	—	—	指定管理者の支出計⑬			
負担状況	利用コマ数	—			施設のコスト(修繕費含む)				
	利用可能コマ数	—			自主事業以外のコスト				
	市(市民)負担額⑮(⑪-①+⑥-⑫)	—			自主事業のコスト				
	市(市民)負担割合(%)⑯(⑮÷(⑭-⑫))	—			人に係るコスト				
指定管理者収支差引(⑤-⑬)	—			支出合計⑭					
				施設経営における実質的な収入(⑩-⑥)					

施設所管課	豊田地域政策課	施設評価対象主管課	豊田地域政策課
-------	---------	-----------	---------

施設基本情報シート

平成25年度

施設コード	330300-052(535)			施設用途別分類	その他施設				
施設名	宇内旧消防機庫			利用圏域別分類					
所在地(町名・番地)	豊田町大字宇内67			施設運営形態	その他				
開設年月日	昭和31年4月1日			指定管理者					
財産区分	普通財産			指定管理期間					
設置根拠法令				外観					
設置条例					内部				
施設概要	宇内地区の消防機庫として建設されたものの。機庫移転に伴い用途廃止。								
利用対象者	地域住民								
土地情報	土地面積	10.00 m ²		(区分・単位)	平成25年度		平成24年度	平成23年度	
	うち市有面積	0.00 m ²			千円	前年度比%	千円	千円	
	うち借地面積	10.00 m ²			収入	市の収入計① (②+③+④)		-	
	駐車場の設置状況	無	0 台		施設使用料・負担金②	-			
建物情報	総延床面積	10.00 m ²		貸付料・目的外使用料③	-				
	占有面積(m ²)	10.00	借家面積(m ²)	0.00	その他収入④	-			
	階数(主たる建物)	地上1階		指定管理者の収入計 ⑤(⑥+⑦+⑧+⑨)	-				
	構造(主たる建物)	木造【3級】		指定管理料⑥	-				
	建築年(主たる建物)	昭和31年		利用料金収入⑦	-				
	建物所有状況	市有物件		自主事業収入⑧	-				
	耐震対応(主たる建物)	未対応		その他収入⑨	-				
	劣化度点数	2.0	耐震対応率	0.0	収入合計⑩	-			
避難所指定の有無	無	屋内受入人数(人)	-	支出	市の支出計⑪ (指定管理料除く)		-		
未利用スペース	10 m ²			施設のコスト	-				
利用情報	(区分・単位)	平成25年度		工事請負費・修繕費⑫	-				
		実績	前年比%	平成24年度	事業のコスト	-			
	開館日数(日)	-	-	平成23年度	人に係るコスト	-			
	利用者数(人)	-	-	-	-				
利用コマ数	-	-	-	-					
利用可能コマ数	-	-	-	-					
負担状況	市(市民)負担額⑮ (⑪-①+⑥-⑫)	-	-	-	-				
	市(市民)負担割合(%)⑯ (⑮÷(⑭-⑫))	-	-	-	-				
	利用者負担割合(%) (1-⑯)	-	-	-	-				
指定管理者収支差引 (⑤-⑬)	-	-	-	-					
					施設経営における実質的な 収入(⑩-⑥)	-			
施設所管課	豊田地域政策課			施設評価対象主管課	豊田地域政策課				

施設基本情報シート

平成25年度

施設コード	330300-053(536)			施設用途別分類	その他施設			
施設名	大河内旧消防機庫			利用圏域別分類				
所在地(町名・番地)	豊田町大字大河内828-4			施設運営形態	その他			
開設年月日	昭和38年4月1日			指定管理者				
財産区分	普通財産			指定管理期間				
設置根拠法令				外観	 			
設置条例								
施設概要	大河内地区の旧消防機庫。機庫移転に伴い用途廃止。			内部				
利用対象者	地域住民							
土地情報	土地面積	24.00 m ²		(区分・単位)	平成25年度		平成24年度	平成23年度
	うち市有面積	0.00 m ²			千円	前年度比%	千円	千円
	うち借地面積	24.00 m ²		収入	市の収入計① (②+③+④)			
	駐車場の設置状況	無	0 台		施設使用料・負担金②			
建物情報	総延床面積	24.00 m ²		貸付料・目的外使用料③				
	占有面積(m ²)	24.00	借家面積(m ²)	0.00	その他収入④			
	階数(主たる建物)	地上1階		指定管理者の収入計 ⑤(⑥+⑦+⑧+⑨)				
	構造(主たる建物)	木造【3級】		指定管理料⑥				
	建築年(主たる建物)	昭和38年		利用料金収入⑦				
	建物所有状況	市有物件		自主事業収入⑧				
	耐震対応(主たる建物)	未対応		その他収入⑨				
	劣化度点数	1.0	耐震対応率	0.0	収入合計⑩			
避難所指定の有無	無	屋内受入人数(人)	—	支出	市の支出計⑪ (指定管理料除く)			
未利用スペース	24 m ²		施設のコスト					
利用情報	(区分・単位)	平成25年度		平成24年度	平成23年度	工事請負費・修繕費⑫		
		実績	前年比%			事業のコスト		
	開館日数(日)	—		—	—	人に係るコスト		
	利用者数(人)	—	—	—	—	指定管理者の支出計⑬		
	利用コマ数	—		—	—	施設のコスト(修繕費含む)		
負担状況	市(市民)負担額⑮ (⑪-①+⑥-⑫)	0.00		1	自主事業以外のコスト			
	市(市民)負担割合(%)⑯ (⑮÷(⑭-⑫))	—		100	自主事業のコスト			
	利用者負担割合(%) (1-⑯)	—		—	人に係るコスト			
指定管理者収支差引 (⑤-⑬)	—		—	—	支出合計⑭			
					施設経営における実質的な 収入(⑩-⑥)			
施設所管課	豊田地域政策課			施設評価対象主管課	豊田地域政策課			

施設基本情報シート

平成25年度

施設コード	330300-054(537)			施設用途別分類	その他施設			
施設名	一ノ瀬旧消防機庫			利用圏域別分類				
所在地(町名・番地)	豊田町大字殿敷595-1			施設運営形態	その他			
開設年月日	昭和32年4月1日			指定管理者				
財産区分	普通財産			指定管理期間				
設置根拠法令				外観	 			
設置条例								
施設概要	中ノ瀬地区の旧消防機庫。機庫移転に伴い用途廃止。			内部				
利用対象者	地域住民							
土地情報	土地面積	6.00 m ²		(区分・単位)	平成25年度		平成24年度	平成23年度
	うち市有面積	0.00 m ²			千円	前年度比%	千円	千円
	うち借地面積	6.00 m ²		収入	市の収入計① (②+③+④)			
	駐車場の設置状況	無	0 台		施設使用料・負担金②			
建物情報	総延床面積	6.00 m ²		貸付料・目的外使用料③				
	占有面積(m ²)	6.00	借家面積(m ²)	0.00	その他収入④			
	階数(主たる建物)	地上1階			指定管理者の収入計 ⑤(⑥+⑦+⑧+⑨)			
	構造(主たる建物)	木造【3級】			指定管理料⑥			
	建築年(主たる建物)	昭和32年			利用料金収入⑦			
	建物所有状況	市有物件			自主事業収入⑧			
	耐震対応(主たる建物)	未対応			その他収入⑨			
	劣化度点数	0.0	耐震対応率	0.0	収入合計⑩			
避難所指定の有無	無	屋内受入人数(人)	—	支出	市の支出計⑪ (指定管理料除く)			
未利用スペース	6 m ²				施設のコスト			
利用情報	(区分・単位)	平成25年度		平成24年度	平成23年度	工事請負費・修繕費⑫		
		実績	前年比%			事業のコスト		
	開館日数(日)		—			人に係るコスト		
	利用者数(人)	—	—	—		指定管理者の支出計⑬		
	利用コマ数		—			施設のコスト(修繕費含む)		
負担状況	市(市民)負担額⑮ (⑪-①+⑥-⑫)		—			自主事業以外のコスト		
	市(市民)負担割合(%)⑯ (⑮÷(⑭-⑫))	—	—	—		自主事業のコスト		
	利用者負担割合(%) (1-⑯)	—	—	—		人に係るコスト		
指定管理者収支差引 (⑤-⑬)		—			支出合計⑭			
					施設経営における実質的な 収入(⑩-⑭)			
施設所管課	豊田地域政策課			施設評価対象主管課	豊田地域政策課			

施設基本情報シート

平成25年度

施設コード	330300-056(539)			施設用途別分類	その他施設				
施設名	旧山口県森林組合連合会			利用圏域別分類					
所在地(町名・番地)	豊田町大字中村815-4			施設運営形態	直営(一部委託を含む)				
開設年月日	平成16年4月1日			指定管理者					
財産区分	普通財産			指定管理期間					
設置根拠法令				外観					
設置条例					内部				
施設概要	旧町が山口県森林組合連合会より事務所・共販所の寄付を受けたもの。現在は倉庫として活用中。								
利用対象者	市職員								
土地情報	土地面積	5,157.00 m ²		(区分・単位)	平成25年度		平成24年度	平成23年度	
	うち市有面積	5,157.00 m ²			千円	前年度比%	千円	千円	
	うち借地面積	0.00 m ²							
	駐車場の設置状況	無	0 台						
建物情報	総延床面積	206.70 m ²		収入	市の収入計① (②+③+④)	-			
	占有面積(m ²)	206.70	借家面積(m ²)		0.00	施設使用料・負担金②	-		
	階数(主たる建物)	地上1階			貸付料・目的外使用料③	-			
	構造(主たる建物)	木造【3級】			その他収入④	-			
	建築年(主たる建物)	平成16年			指定管理者の収入計 ⑤(⑥+⑦+⑧+⑨)	-			
	建物所有状況	市有物件			指定管理料⑥	-			
	耐震対応(主たる建物)	対応済			利用料金収入⑦	-			
	劣化度点数	2.0	耐震対応率		1.0	自主事業収入⑧	-		
避難所指定の有無	無	屋内受入人数(人)	-	その他収入⑨	-				
未利用スペース	0 m ²		支出	収入合計⑩	-				
利用情報	(区分・単位)	平成25年度		市の支出計⑪ (指定管理料除く)	0.0	6	6		
		実績		前年比%	平成24年度	平成23年度			
	開館日数(日)	-		-	-	施設のコスト	-		
	利用者数(人)	-		-	-	工事請負費・修繕費⑫	-		
利用コマ数	-	-		-	事業のコスト	0.0	6	6	
利用可能コマ数	-	-		-	人に係るコスト	-			
負担状況	市(市民)負担額⑮ (⑪-①+⑥-⑫)	0.00		6	6	指定管理者の支出計⑬	-		
	市(市民)負担割合(%)⑯ (⑮÷(⑭-⑫))	-	100	100	施設のコスト(修繕費含む)	-			
	利用者負担割合(%) (1-⑯)	-	-	-	自主事業以外のコスト	-			
指定管理者収支差引 (⑮-⑬)	-	-	-	自主事業のコスト	-				
				施設経営における実質的な 収入(⑩-⑥)	-				
				支出合計⑭	0.0	6	6		

施設所管課	豊田地域政策課	施設評価対象主管課	豊田地域政策課
-------	---------	-----------	---------

施設基本情報シート



平成25年度

施設コード	330300-066(547)			施設用途別分類	その他施設					
施設名	地吉旧消防機庫			利用圏域別分類						
所在地(町名・番地)	豊田町大字地吉216-1			施設運営形態	その他					
開設年月日	昭和28年8月1日			指定管理者						
財産区分	普通財産			指定管理期間						
設置根拠法令				外観						
設置条例					内部					
施設概要	地吉地区の消防機庫として建設されたもの。消防団の統廃合により不要となったため用途廃止。現在は倉庫となっている。バス停留所待合室が隣接(併設?)されている。									
利用対象者	地域住民									
土地情報	土地面積	13.40 m ²		(区分・単位)	平成25年度		平成24年度	平成23年度		
	うち市有面積	13.40 m ²			千円	前年度比%	千円	千円		
	うち借地面積	0.00 m ²		収入	市の収入計① (②+③+④)					
	駐車場の設置状況	無	0 台		施設使用料・負担金②					
建物情報	総延床面積	13.40 m ²		貸付料・目的外使用料③						
	占有面積(m ²)	13.40	借家面積(m ²)	0.00	その他収入④					
	階数(主たる建物)	地上1階			指定管理者の収入計 ⑤(⑥+⑦+⑧+⑨)					
	構造(主たる建物)	木造【3級】			指定管理料⑥					
	建築年(主たる建物)	昭和28年			利用料金収入⑦					
	建物所有状況	市有物件			自主事業収入⑧					
	耐震対応(主たる建物)	未対応			その他収入⑨					
	劣化度点数	1.0	耐震対応率	0.0	収入合計⑩					
	避難所指定の有無	無	屋内受入人数(人)	—	支出					
	未利用スペース	13 m ²			市の支出計⑪ (指定管理料除く)					
利用情報	(区分・単位)	平成25年度		平成24年度	平成23年度	施設のコスト				
		実績	前年比%			工事請負費・修繕費⑫				
	開館日数(日)		—			事業のコスト				
	利用者数(人)	—	—	—		人に係るコスト				
	利用コマ数		—			指定管理者の支出計⑬				
負担状況	市(市民)負担額⑮ (⑪-①+⑥-⑫)		—			施設のコスト(修繕費含む)				
	市(市民)負担割合(%)⑯ (⑮÷(⑭-⑫))	—	—	—		自主事業以外のコスト				
	利用者負担割合(%) (1-⑯)	—	—	—		自主事業のコスト				
			—	—		人に係るコスト				
指定管理者収支差引 (⑤-⑬)		—			支出合計⑭					
					施設経営における実質的な 収入(⑩-⑭)					

施設所管課	豊田地域政策課	施設評価対象主管課	豊田地域政策課
-------	---------	-----------	---------

施設基本情報シート

平成25年度

施設コード	330300-069(549)			施設用途別分類	その他施設						
施設名	豊田湖艇庫			利用圏域別分類							
所在地(町名・番地)	豊田町大字地吉39-1			施設運営形態	直営(一部委託を含む)						
開設年月日	昭和36年4月1日			指定管理者							
財産区分	行政財産			指定管理期間							
設置根拠法令				外観							
設置条例					内部						
施設概要	競技艇の保管庫										
利用対象者											
土地情報	土地面積	1,375.00 m ²			(区分・単位)	平成25年度		平成24年度	平成23年度		
	うち市有面積	1,375.00 m ²				千円	前年度比%	千円	千円		
	うち借地面積	0.00 m ²				収入	市の収入計① (②+③+④)		2	100.0	2
	駐車場の設置状況	無	0 台			施設使用料・負担金②	-				
建物情報	総延床面積	218.00 m ²			貸付料・目的外使用料③	2	100.0	2			
	占有面積(m ²)	218.00	借家面積(m ²)	0.00	その他収入④	-					
	階数(主たる建物)	地上2階			指定管理者の収入計 ⑤(⑥+⑦+⑧+⑨)	-					
	構造(主たる建物)	鉄筋コンクリート【1級】			指定管理料⑥	-					
	建築年(主たる建物)	昭和36年			利用料金収入⑦	-					
	建物所有状況	市有物件			自主事業収入⑧	-					
	耐震対応(主たる建物)	未対応			その他収入⑨	-					
	劣化度点数	1.0	耐震対応率	0.0	収入合計⑩	2	100.0	2			
避難所指定の有無	無	屋内受入人数(人)	-	支出	市の支出計⑪ (指定管理料除く)		67	100.0	67	5,626	
未利用スペース	0 m ²			施設のコスト	7	100.0	7	1			
利用情報	(区分・単位)	平成25年度		平成24年度	工事請負費・修繕費⑫	-			5,565		
		実績	前年比%		事業のコスト	-					
	開館日数(日)	365	100.00	365	366	人に係るコスト	60	100.0	60	60	
	利用者数(人)	-	-	-	-	指定管理者の支出計⑬	-				
負担状況	利用コマ数	-			施設のコスト(修繕費含む)	-					
	利用可能コマ数	-			自主事業以外のコスト	-					
	市(市民)負担額⑮ (⑪-①+⑥-⑫)	65	100.00	65	61	自主事業のコスト	-				
	市(市民)負担割合(%)⑯ (⑮÷(⑭-⑫))	97	100.00	97	100	人に係るコスト	-				
利用者負担割合(%) (1-⑯)	3	100.00	3		支出合計⑭	67	100.0	67	5,626		
指定管理者収支差引 (⑤-⑬)	-			施設経営における実質的な 収入(⑩-⑥)	2	100.0	2				

施設所管課	豊田地域政策課	施設評価対象主管課	豊田地域政策課
-------	---------	-----------	---------

施設基本情報シート

平成25年度

施設コード	350300-009(593)			施設用途別分類	その他施設				
施設名	イベント倉庫			利用圏域別分類					
所在地(町名・番地)	豊浦町大字川棚5718-1			施設運営形態	直営(一部委託を含む)				
開設年月日	平成12年3月28日			指定管理者					
財産区分	行政財産			指定管理期間					
設置根拠法令				外観					
設置条例					内部				
施設概要	催事等に使用する物品等を保管するため。								
利用対象者	市職員								
土地情報	土地面積	105.00 m ²			(区分・単位)	平成25年度		平成24年度	平成23年度
	うち市有面積	105.00 m ²				千円	前年度比%	千円	千円
	うち借地面積	0.00 m ²			収入	市の収入計① (②+③+④)			
	駐車場の設置状況	無	0 台			施設使用料・負担金②			
建物情報	総延床面積	105.00 m ²			貸付料・目的外使用料③				
	占有面積(m ²)	105.00	借家面積(m ²)	0.00	その他収入④				
	階数(主たる建物)	地上1階			指定管理者の収入計 ⑤(⑥+⑦+⑧+⑨)				
	構造(主たる建物)	軽量鉄骨(H形は除く)【2級】			指定管理料⑥				
	建築年(主たる建物)	平成12年			利用料金収入⑦				
	建物所有状況				自主事業収入⑧				
	耐震対応(主たる建物)	対応済			その他収入⑨				
	劣化度点数	0.0	耐震対応率	1.0	収入合計⑩				
避難所指定の有無	無	屋内受入人数(人)	—	支出	市の支出計⑪ (指定管理料除く)				
未利用スペース	0 m ²				施設のコスト				
利用情報	(区分・単位)	平成25年度		平成24年度	平成23年度	工事請負費・修繕費⑫			
		実績	前年比%			事業のコスト			
	開館日数(日)	365	100.00	365	366	人に係るコスト			
	利用者数(人)	—	—	—	—	指定管理者の支出計⑬			
	利用コマ数	—			施設のコスト(修繕費含む)				
負担状況	市(市民)負担額⑮ (⑪-①+⑥-⑫)	—			自主事業以外のコスト				
	市(市民)負担割合(%)⑯ (⑮÷(⑭-⑫))	—			自主事業のコスト				
	利用者負担割合(%) (1-⑯)	—			人に係るコスト				
指定管理者収支差引 (⑤-⑬)	—			施設経営における実質的な 収入(⑩-⑥)					
支出合計⑭	—			—					

施設所管課	豊浦地域政策課	施設評価対象主管課	豊浦地域政策課
-------	---------	-----------	---------

施設基本情報シート

平成25年度

施設コード	350300-013(597)			施設用途別分類	その他施設				
施設名	金塚倉庫			利用圏域別分類					
所在地(町名・番地)	豊浦町大字川棚5541-2			施設運営形態	直営(一部委託を含む)				
開設年月日	昭和40年3月31日			指定管理者					
財産区分	普通財産			指定管理期間					
設置根拠法令				外観					
設置条例					内部				
施設概要	豊浦総合支所における、使用頻度の低い物品等を保管するため。								
利用対象者	豊浦総合支所職員								
土地情報	土地面積	580.98 m ²		(区分・単位)	平成25年度		平成24年度	平成23年度	
	うち市有面積	580.98 m ²			千円	前年度比%	千円	千円	
	うち借地面積	0.00 m ²			収入	市の収入計① (②+③+④)			
	駐車場の設置状況	無	0 台		施設使用料・負担金②				
建物情報	総延床面積	226.80 m ²		貸付料・目的外使用料③	-				
	占有面積(m ²)	226.80	借家面積(m ²)	0.00	その他収入④				
	階数(主たる建物)	地上2階		指定管理者の収入計 ⑤(⑥+⑦+⑧+⑨)	-				
	構造(主たる建物)	鉄筋コンクリート【1級】		指定管理料⑥	-				
	建築年(主たる建物)	昭和40年		利用料金収入⑦	-				
	建物所有状況	市有物件		自主事業収入⑧	-				
	耐震対応(主たる建物)	未対応		その他収入⑨	-				
	劣化度点数	2.0	耐震対応率	0.0	収入合計⑩	-			
避難所指定の有無	無	屋内受入人数(人)	-	支出	市の支出計⑪ (指定管理料除く)				
未利用スペース	0 m ²			施設のコスト	1	100.0	1	1	
利用情報	(区分・単位)	平成25年度		工事請負費・修繕費⑫	-				
		実績	前年比%	平成24年度	平成23年度				
	開館日数(日)		0.00	366	365	事業のコスト			
	利用者数(人)	-	-	-	-	人に係るコスト			
利用コマ数	-			指定管理者の支出計⑬	-				
利用可能コマ数	-			施設のコスト(修繕費含む)	-				
負担状況	市(市民)負担額⑮ (⑪-①+⑥-⑫)	1	100.00	1	1	自主事業以外のコスト			
	市(市民)負担割合(%)⑯ (⑮÷(⑭-⑫))	100	100.00	100	100	自主事業のコスト			
	利用者負担割合(%) (1-⑯)	-				人に係るコスト			
指定管理者収支差引 (⑤-⑬)	-			支出合計⑭	1	100.0	1	1	
				施設経営における実質的な収入(⑩-⑥)					

施設所管課	豊浦地域政策課	施設評価対象主管課	豊浦地域政策課
-------	---------	-----------	---------

施設基本情報シート

平成25年度

施設コード	370300-028(654)			施設用途別分類	その他施設					
施設名	旧粟野第一保育園			利用圏域別分類						
所在地(町名・番地)	豊北町大字粟野4865			施設運営形態	直営(一部委託を含む)					
開設年月日	昭和28年8月31日			指定管理者						
財産区分	普通財産			指定管理期間						
設置根拠法令				外観						
設置条例					内部					
施設概要	保育に欠けるその乳児及び幼児を入所させて保育するために設置。現在は倉庫として利用している。									
利用対象者	市職員									
土地情報	土地面積	1,397.39 m ²		(区分・単位)	平成25年度		平成24年度	平成23年度		
	うち市有面積	1,397.39 m ²			千円	前年度比%	千円	千円		
	うち借地面積	0.00 m ²			収入	市の収入計① (②+③+④)		-		
	駐車場の設置状況	有	20 台		施設使用料・負担金②	-				
建物情報	総延床面積	381.19 m ²		貸付料・目的外使用料③	-					
	占有面積(m ²)	381.19	借家面積(m ²)	0.00	その他収入④	-				
	階数(主たる建物)	地上1階			指定管理者の収入計 ⑤(⑥+⑦+⑧+⑨)	-				
	構造(主たる建物)	木造【3級】			指定管理料⑥	-				
	建築年(主たる建物)	昭和28年			利用料金収入⑦	-				
	建物所有状況	市有物件			自主事業収入⑧	-				
	耐震対応(主たる建物)	未対応			その他収入⑨	-				
	劣化度点数	4.5	耐震対応率	0.0	収入合計⑩	-				
避難所指定の有無	無	屋内受入人数(人)	-	支出	市の支出計⑪ (指定管理料除く)		10	90.9	11	10
未利用スペース	0 m ²			施設のコスト	10	90.9	11	10		
利用情報	(区分・単位)	平成25年度		平成24年度	平成23年度					
		実績	前年比%							
	開館日数(日)	365	100.00	365	365					
	利用者数(人)	-	-	-	-					
負担状況	市(市民)負担額⑮ (⑪-①+⑥-⑫)	10	90.91	11	10					
	市(市民)負担割合(%)⑯ (⑮÷(⑭-⑫))	100	100.00	100	100					
	利用者負担割合(%) (1-⑯)	-	-	-	-					
	指定管理者収支差引 (⑮-⑬)	-	-	-	-					
施設概要				施設経営における実質的な 収入(⑩-⑥)	-					
施設所管課	豊北地域政策課			施設評価対象主管課	豊北地域政策課					

施設基本情報シート

平成25年度

施設コード	370300-036(660)			施設用途別分類	その他施設						
施設名	阿川防災資材倉庫			利用圏域別分類							
所在地(町名・番地)	豊北町大字阿川652			施設運営形態	直営(一部委託を含む)						
開設年月日	昭和47年11月20日			指定管理者							
財産区分	行政財産			指定管理期間							
設置根拠法令				外観							
設置条例					内部						
施設概要	元の下関市消防団豊北方面隊阿川分団の消防機庫であり、防災関係の資材倉庫として使用										
利用対象者	市職員、消防署職員、消防団員										
土地情報	土地面積	73.14 m ²		(区分・単位)	平成25年度		平成24年度	平成23年度			
	うち市有面積	73.14 m ²			千円	前年度比%	千円	千円			
	うち借地面積	0.00 m ²			収入	市の収入計① (②+③+④)					
	駐車場の設置状況	無	0 台		施設使用料・負担金②						
建物情報	総延床面積	23.24 m ²		貸付料・目的外使用料③							
	占有面積(m ²)	23.24	借家面積(m ²)	0.00	その他収入④						
	階数(主たる建物)	地上2階			指定管理者の収入計 ⑤(⑥+⑦+⑧+⑨)						
	構造(主たる建物)	鉄筋コンクリート【2級】			指定管理料⑥						
	建築年(主たる建物)	平成3年			利用料金収入⑦						
	建物所有状況	市有物件			自主事業収入⑧						
	耐震対応(主たる建物)	対応済			その他収入⑨						
	劣化度点数	1.0	耐震対応率	1.0	収入合計⑩						
避難所指定の有無	無	屋内受入人数(人)	—	支出	市の支出計⑪ (指定管理料除く)						
未利用スペース	0 m ²				施設のコスト						
(区分・単位)	平成25年度		平成24年度		平成23年度	工事請負費・修繕費⑫					
	実績	前年比%				事業のコスト					
	開館日数(日)	365	100.00		365	365	人に係るコスト				
	利用者数(人)	—	—		—	—	指定管理者の支出計⑬				
利用情報	利用コマ数	—			施設のコスト(修繕費含む)						
	利用可能コマ数	—			自主事業以外のコスト						
	市(市民)負担額⑮ (⑪-①+⑥-⑫)	5	100.00		5	5	自主事業のコスト				
	市(市民)負担割合(%)⑯ (⑮÷(⑭-⑫))	100	100.00		100	100	人に係るコスト				
負担状況	利用者負担割合(%) (1-⑯)	—			支出合計⑭						
	指定管理者収支差引 (⑤-⑬)	—			5	100.0	5	5			
				施設経営における実質的な収入(⑩-⑥)							
施設所管課	豊北地域政策課			施設評価対象主管課	豊北地域政策課						

施設基本情報シート

平成25年度

施設コード	370300-037(661)			施設用途別分類	その他施設						
施設名	角島(五十新開倉庫)			利用圏域別分類							
所在地(町名・番地)	豊北町大字角島2311-8			施設運営形態	直営(一部委託を含む)						
開設年月日	平成6年12月27日			指定管理者							
財産区分	普通財産			指定管理期間							
設置根拠法令				外観							
設置条例					内部						
施設概要	平成6年に観光事業に使用するレンタル自転車を受納する倉庫として設置。現在はレンタル自転車は別の場所に移しているため、当該施設は物置として利用している。										
利用対象者	市職員										
土地情報	土地面積	182.00 m ²		(区分・単位)	平成25年度		平成24年度	平成23年度			
	うち市有面積	182.00 m ²			千円	前年度比%	千円	千円			
	うち借地面積	0.00 m ²			収入	市の収入計① (②+③+④)					
	駐車場の設置状況	有	1台		施設使用料・負担金②						
建物情報	総延床面積	19.44 m ²		貸付料・目的外使用料③	-						
	占有面積(m ²)	19.44	借家面積(m ²)	0.00	その他収入④						
	階数(主たる建物)	地上1階		指定管理者の収入計 ⑤(⑥+⑦+⑧+⑨)							
	構造(主たる建物)	木造【3級】		指定管理料⑥							
	建築年(主たる建物)	平成6年		利用料金収入⑦							
	建物所有状況	市有物件		自主事業収入⑧							
	耐震対応(主たる建物)	対応済		その他収入⑨							
	劣化度数	0.0	耐震対応率	1.0	収入合計⑩						
	避難所指定の有無	無	屋内受入人数(人)	-	支出						
	未利用スペース	0 m ²		市の支出計⑪ (指定管理料除く)							
利用情報	(区分・単位)	平成25年度		平成24年度	平成23年度	施設のコスト		1	100.0	1	1
		実績	前年比%			工事請負費・修繕費⑫		-	-	-	-
	開館日数(日)	365	100.00	365	365	事業のコスト		-	-	-	-
	利用者数(人)	-	-	-	-	人に係るコスト		-	-	-	-
	利用コマ数	-		指定管理者の支出計⑬							
負担状況	市(市民)負担額⑮ (⑪-①+⑥-⑫)	1	100.00	1	1	施設のコスト(修繕費含む)		-	-	-	-
	市(市民)負担割合(%)⑯ (⑮÷(⑭-⑫))	100	100.00	100	100	自主事業以外のコスト		-	-	-	-
	利用者負担割合(%) (1-⑯)	-		自主事業のコスト				-	-	-	-
	指定管理者収支差引 (⑤-⑬)	-		人に係るコスト				-	-	-	-
				支出合計⑭				1	100.0	1	1
				施設経営における実質的な 収入(⑩-⑥)				-	-	-	-

施設所管課	豊北地域政策課	施設評価対象主管課	豊北地域政策課
-------	---------	-----------	---------

施設基本情報シート

平成25年度

施設コード	370900-022(679)			施設用途別分類	その他施設							
施設名	旧田耕保育園			利用圏域別分類								
所在地(町名・番地)	豊北町大字田耕4295-1			施設運営形態	直営(一部委託を含む)							
開設年月日	平成21年4月1日			指定管理者								
財産区分	普通財産			指定管理期間								
設置根拠法令				外観								
設置条例					内部							
施設概要	豊北町内で平成21年4月1日に新たに幼保一体化施設1園が開設したことにより、廃園。											
利用対象者												
土地情報	土地面積	3,543.81 m ²		(区分・単位)	平成25年度		平成24年度	平成23年度				
	うち市有面積	3,543.81 m ²			千円	前年度比%	千円	千円				
	うち借地面積	0.00 m ²		収入	市の収入計①(②+③+④)							
	駐車場の設置状況	無	0台		施設使用料・負担金②							
建物情報	総延床面積	383.60 m ²		貸付料・目的外使用料③				29				
	占有面積(m ²)	383.60	借家面積(m ²)	0.00	その他収入④							
	階数(主たる建物)	地上1階		指定管理者の収入計⑤(⑥+⑦+⑧+⑨)								
	構造(主たる建物)	鉄筋コンクリート【1級】		指定管理料⑥								
	建築年(主たる建物)	昭和62年		利用料金収入⑦								
	建物所有状況	市有物件		自主事業収入⑧								
	耐震対応(主たる建物)	対応済		その他収入⑨								
	劣化度点数	1.0	耐震対応率	1.0	収入合計⑩				29			
避難所指定の有無	無	屋内受入人数(人)	—	支出	市の支出計⑪(指定管理料除く)				119	27.4	434	336
未利用スペース	0 m ²		施設のコスト				119	27.4	434	336		
利用情報	(区分・単位)	平成25年度		平成24年度	平成23年度	工事請負費・修繕費⑫						
		実績	前年比%			事業のコスト						
	開館日数(日)	—		人に係るコスト								
	利用者数(人)	—	—	—	指定管理者の支出計⑬							
負担状況	利用コマ数	—		施設のコスト(修繕費含む)								
	利用可能コマ数	—		自主事業以外のコスト								
	市(市民)負担額⑮(⑪-①+⑥-⑫)	119	27.42	434	自主事業のコスト							
	市(市民)負担割合(%)⑯(⑮÷(⑭-⑫))	100	100.00	100	人に係るコスト							
指定管理者収支差引(⑤-⑬)	—		施設経営における実質的な収入(⑩-⑥)						119	27.4	434	336
利用者負担割合(%)⑰(1-⑯)	—		支出合計⑭				119	27.4	434	336		
施設所管課	豊北市民生活課			施設評価対象主管課	豊北市民生活課							

施設基本情報シート

平成25年度

施設コード	371100-009(686)			施設用途別分類	その他施設					
施設名	下関市豊北町滝部農機具倉庫			利用圏域別分類						
所在地(町名・番地)	豊北町大字滝部1746-1			施設運営形態	直営(一部委託を含む)					
開設年月日	平成24年4月1日			指定管理者						
財産区分	普通財産			指定管理期間						
設置根拠法令				外観						
設置条例					内部					
施設概要	社団法人豊北町ふるさと産業振興公社からの寄付により、建物(農機具倉庫)を取得									
利用対象者	有限会社ほうほくファーマーズサポート									
土地情報	土地面積	260.00 m ²		(区分・単位)	平成25年度		平成24年度	平成23年度		
	うち市有面積	0.00 m ²			千円	前年度比%	千円	千円		
	うち借地面積	260.00 m ²			収入	市の収入計① (②+③+④)		134	100.0	134
	駐車場の設置状況	無	0 台		施設使用料・負担金②	-				
建物情報	総延床面積	130.77 m ²		貸付料・目的外使用料③	112		100.0	112		
	占有面積(m ²)	130.77	借家面積(m ²)	0.00	その他収入④	22		100.0	22	
	階数(主たる建物)	地上1階		指定管理者の収入計 ⑤(⑥+⑦+⑧+⑨)	-					
	構造(主たる建物)	鉄骨H形鋼造【2級】		指定管理料⑥	-					
	建築年(主たる建物)	平成5年		利用料金収入⑦	-					
	建物所有状況	市有物件		自主事業収入⑧	-					
	耐震対応(主たる建物)	対応済		その他収入⑨	-					
	劣化度点数	0.0	耐震対応率	1.0	収入合計⑩	134		100.0	134	
避難所指定の有無	無	屋内受入人数(人)	-	支出	市の支出計⑪ (指定管理料除く)		422	133.5	316	
未利用スペース	0 m ²			施設のコスト	24		88.9	27		
利用情報	(区分・単位)	平成25年度		工事請負費・修繕費⑫	-					
		実績	前年比%	平成24年度	平成23年度	事業のコスト	-			
	開館日数(日)	-				人に係るコスト	398		137.7	289
	利用者数(人)	-				指定管理者の支出計⑬	-			
負担状況	利用コマ数	-		施設のコスト(修繕費含む)	-					
	利用可能コマ数	-		自主事業以外のコスト	-					
	市(市民)負担額⑮ (⑪-①+⑥-⑫)	288	158.24	182	自主事業のコスト	-				
	市(市民)負担割合(%)⑯ (⑮÷(⑭-⑫))	68	118.49	58	-	-				
利用者負担割合(%) (1-⑯)	32	74.88	42	-	-					
指定管理者収支差引 (⑤-⑬)	-			人に係るコスト	-					
				支出合計⑭	422		133.5	316		
				施設経営における実質的な 収入(⑩-⑥)	134		100.0	134		

施設所管課	豊北農林水産課	施設評価対象主管課	豊北農林水産課
-------	---------	-----------	---------

施設基本情報シート

平成25年度

施設コード	371100-010(687)			施設用途別分類	その他施設					
施設名	旧八城運動広場集会所			利用圏域別分類						
所在地(町名・番地)	豊北町大字北宇賀129-3			施設運営形態	直営(一部委託を含む)					
開設年月日	平成4年3月31日			指定管理者						
財産区分	普通財産			指定管理期間						
設置根拠法令				外観						
設置条例					内部					
施設概要	自治会が行う行事及び活動に用いる用具類を保管する。									
利用対象者	一般市民(上畑自治会、下畑自治会)									
土地情報	土地面積	3,777.00 m ²		(区分・単位)	平成25年度		平成24年度	平成23年度		
	うち市有面積	0.00 m ²			千円	前年度比%	千円	千円		
	うち借地面積	3,777.00 m ²			収入	市の収入計① (②+③+④)				
	駐車場の設置状況	無	0 台		施設使用料・負担金②					
建物情報	総延床面積	92.11 m ²		貸付料・目的外使用料③	-					
	占有面積(m ²)	92.11	借家面積(m ²)	0.00	その他収入④					
	階数(主たる建物)	地上1階		指定管理者の収入計 ⑤(⑥+⑦+⑧+⑨)						
	構造(主たる建物)	木造【3級】		指定管理料⑥						
	建築年(主たる建物)	平成4年		利用料金収入⑦						
	建物所有状況	市有物件		自主事業収入⑧						
	耐震対応(主たる建物)	対応済		その他収入⑨						
	劣化度点数	1.0	耐震対応率	1.0	収入合計⑩					
避難所指定の有無	無	屋内受入人数(人)	-	支出	市の支出計⑪ (指定管理料除く)					
未利用スペース	0 m ²		施設のコスト				4	100.0	4	
利用情報	(区分・単位)	平成25年度		平成24年度	平成23年度					
		実績	前年比%							
	開館日数(日)	-	-	-	工事請負費・修繕費⑫					
	利用者数(人)	-	-	-	事業のコスト					
利用コマ数	-	-	-	人に係るコスト				398	137.7	289
利用可能コマ数	-	-	-	指定管理者の支出計⑬						
負担状況	市(市民)負担額⑮ (⑪-①+⑥-⑫)	402	137.20	293	施設のコスト(修繕費含む)					
	市(市民)負担割合(%)⑯ (⑮÷(⑭-⑫))	100	100.00	100	自主事業以外のコスト					
	利用者負担割合(%) (1-⑯)	-	-	-	自主事業のコスト					
指定管理者収支差引 (⑤-⑬)	-	-	-	人に係るコスト				-	-	-
				支出合計⑭				402	137.2	293
				施設経営における実質的な 収入(⑩-⑥)				-	-	-

施設所管課	豊北農林水産課	施設評価対象主管課	豊北農林水産課
-------	---------	-----------	---------

施設基本情報シート

平成25年度

施設コード	511000-040(796)			施設用途別分類	その他施設				
施設名	倉庫(スカウトの家)			利用圏域別分類					
所在地(町名・番地)	三河町8-16			施設運営形態	直営(一部委託を含む)				
開設年月日	昭和59年3月24日			指定管理者					
財産区分	普通財産			指定管理期間					
設置根拠法令				外観					
設置条例					内部				
施設概要	<p>下関市がボーイスカウト役員からスカウトの家建設のための土地の寄付を受け、竣工後土地を無償賃貸借契約している。1983年度に擁壁工事を行う際に地下式収納倉庫を併せて建設。現在、スカウト活動に関わる備品の管理・保管等に使用。</p>								
利用対象者	下関ボーイスカウト関係者								
土地情報	土地面積	315.38 m ²		(区分・単位)	平成25年度		平成24年度	平成23年度	
	うち市有面積	315.38 m ²			千円	前年度比%	千円	千円	
	うち借地面積	0.00 m ²			収入	市の収入計① (②+③+④)			
	駐車場の設置状況	無	0 台		施設使用料・負担金②				
建物情報	総延床面積	18.00 m ²		貸付料・目的外使用料③					
	占有面積(m ²)	18.00	借家面積(m ²)	0.00	その他収入④				
	階数(主たる建物)	地上1階		指定管理者の収入計 ⑤(⑥+⑦+⑧+⑨)					
	構造(主たる建物)	鉄筋コンクリート【1級】		指定管理料⑥					
	建築年(主たる建物)	昭和59年		利用料金収入⑦					
	建物所有状況	市有物件		自主事業収入⑧					
	耐震対応(主たる建物)	対応済		その他収入⑨					
	劣化度点数	0.0	耐震対応率	1.0	収入合計⑩				
	避難所指定の有無	無	屋内受入人数(人)	—	支出				
未利用スペース	0 m ²		市の支出計⑪ (指定管理料除く)					9	
利用情報	(区分・単位)	平成25年度		平成24年度	平成23年度	施設のコスト			
		実績	前年比%			工事請負費・修繕費⑫		9	
	開館日数(日)		0.00	365	366	事業のコスト			
	利用者数(人)	—	—	—	—	人に係るコスト			
	利用コマ数	—		指定管理者の支出計⑬					
負担状況	市(市民)負担額⑮ (⑪-①+⑥-⑫)	—		施設のコスト(修繕費含む)					
	市(市民)負担割合(%)⑯ (⑮÷(⑭-⑫))	—		自主事業以外のコスト					
	利用者負担割合(%) (1-⑯)	—		自主事業のコスト					
		—		人に係るコスト					
指定管理者収支差引 (⑤-⑬)	—		支出合計⑭					9	
	—		施設経営における実質的な 収入(⑩-⑥)						
施設所管課	生涯学習課			施設評価対象主管課	生涯学習課				

施設コード	511200-005(802)			施設用途別分類	その他施設					
施設名	下関市安岡考古資料室			利用圏域別分類						
所在地(町名・番地)	安岡本町二丁目9-1			施設運営形態	直営(一部委託を含む)					
開設年月日	平成7年5月11日			指定管理者						
財産区分	行政財産			指定管理期間						
設置根拠法令				外観						
設置条例					内部					
施設概要	<p>建物は昭和10年竣工の旧安岡村役場。1970年代の綾羅木郷台地遺跡の調査・保護作業の実施に伴い、郷台地資料館として活用され、その後安岡考古資料室として、下関市教育委員会の埋蔵文化財調査業務の実施施設として利用。一部は、資料展示施設として公開された。平成7年5月の市立考古博物館の開館とともに、業務拠点は、考古博物館に引き継がれ、発掘調査機材等の保管収納施設を主たる目的として利用され、現在に至る。</p>									
利用対象者	下関市教育委員会教育部文化財保護課(一般開放無)									
土地情報	土地面積	1,999.45 m ²		(区分・単位)	平成25年度		平成24年度	平成23年度		
	うち市有面積	1,999.45 m ²			千円	前年度比%	千円	千円		
	うち借地面積	0.00 m ²								
	駐車場の設置状況	有	10 台							
建物情報	総延床面積	736.36 m ²		収入	市の収入計①(②+③+④)					
	占有面積(m ²)	736.36	借家面積(m ²)		0.00	施設使用料・負担金②				
	階数(主たる建物)	地上2階			貸付料・目的外使用料③					
	構造(主たる建物)	鉄筋コンクリート【2級】			その他収入④					
	建築年(主たる建物)	昭和10年			指定管理者の収入計⑤(⑥+⑦+⑧+⑨)					
	建物所有状況	市有物件			指定管理料⑥					
	耐震対応(主たる建物)	未対応			利用料金収入⑦					
	劣化度点数	7.3	耐震対応率		0.0	自主事業収入⑧				
	避難所指定の有無	無	屋内受入人数(人)		—	その他収入⑨				
	未利用スペース	0 m ²			収入合計⑩					
利用情報	(区分・単位)	平成25年度		支出	市の支出計⑪(指定管理料除く)					
		実績	前年比%		平成24年度	平成23年度				
	開館日数(日)	—			施設のコスト					
	利用者数(人)	—	—		—	—	工事請負費・修繕費⑫			
	利用コマ数	—			事業のコスト					
	利用可能コマ数	—			人に係るコスト					
負担状況	市(市民)負担額⑮(⑪-①+⑥-⑫)	527	667.09	79	93	指定管理者の支出計⑬				
	市(市民)負担割合(%)⑯(⑮÷(⑭-⑫))	100	100.00	100	100	施設のコスト(修繕費含む)				
	利用者負担割合(%)⑰(1-⑯)	—		自主事業以外のコスト						
		—		自主事業のコスト						
指定管理者収支差引(⑮-⑬)	—				人に係るコスト					
	—				支出合計⑭					
	—				1,450	204.5	709	713		
	—				施設経営における実質的な収入(⑩-⑥)					
	—									

施設所管課	文化財保護課	施設評価対象主管課	文化財保護課
-------	--------	-----------	--------

施設基本情報シート

平成25年度

施設コード	511800-012(822)			施設用途別分類	その他施設							
施設名	用具収納庫			利用圏域別分類								
所在地(町名・番地)	菊川町大字下岡枝188			施設運営形態	直営(一部委託を含む)							
開設年月日	昭和44年11月10日			指定管理者								
財産区分	行政財産			指定管理期間								
設置根拠法令				外観								
設置条例					内部							
施設概要	合併前より菊川町教育委員会が用具収納に使用していた倉庫。平成10年に菊川町教育委員会は、ふれあい会館内に移動したが、用具収納庫は、旧跡地(下岡枝188番地)にある。敷地は、菊川総合支所市民生活課の所有で、倉庫のみ菊川教育支所の所有。											
利用対象者	菊川教育支所職員											
土地情報	土地面積	71.32 m ²		(区分・単位)	平成25年度		平成24年度	平成23年度				
	うち市有面積	71.32 m ²			千円	前年度比%	千円	千円				
	うち借地面積	0.00 m ²			収入	市の収入計① (②+③+④)						
	駐車場の設置状況	有	3台		施設使用料・負担金②							
建物情報	総延床面積	71.32 m ²		貸付料・目的外使用料③								
	占有面積(m ²)	71.32	借家面積(m ²)	0.00	その他収入④							
	階数(主たる建物)	地上1階		指定管理者の収入計 ⑤(⑥+⑦+⑧+⑨)								
	構造(主たる建物)	普通鉄骨【2級】		指定管理料⑥								
	建築年(主たる建物)	昭和44年		利用料金収入⑦								
	建物所有状況	市有物件		自主事業収入⑧								
	耐震対応(主たる建物)	未対応		その他収入⑨								
	劣化度点数	2.0	耐震対応率	0.4	収入合計⑩							
避難所指定の有無	無	屋内受入人数(人)	—	支出								
未利用スペース	0 m ²		市の支出計⑪ (指定管理料除く)				1	100.0	1	1		
利用情報	(区分・単位)	平成25年度		平成24年度	平成23年度	施設のコスト			1	100.0	1	1
		実績	前年比%			工事請負費・修繕費⑫						
	開館日数(日)	365	100.00	365	365	事業のコスト						
	利用者数(人)	—	—	—	—	人に係るコスト						
	利用コマ数	—		指定管理者の支出計⑬								
負担状況	市(市民)負担額⑮ (⑪-①+⑥-⑫)		1	100.00	1	1	施設のコスト(修繕費含む)					
	市(市民)負担割合(%)⑯ (⑮÷(⑭-⑫))		100	100.00	100	100	自主事業以外のコスト					
	利用者負担割合(%) (1-⑯)		—		自主事業のコスト							
指定管理者収支差引 (⑤-⑬)	—		施設経営における実質的な 収入(⑩-⑥)				1	100.0	1	1		

施設所管課	菊川教育支所	施設評価対象主管課	菊川教育支所
-------	--------	-----------	--------

施設基本情報シート

平成25年度

施設コード	511800-013(823)			施設用途別分類	その他施設					
施設名	民俗資料収蔵庫			利用圏域別分類						
所在地(町名・番地)	菊川町大字下岡枝179			施設運営形態	直営(一部委託を含む)					
開設年月日	平成3年12月16日			指定管理者						
財産区分	行政財産			指定管理期間						
設置根拠法令				外観						
設置条例					内部					
施設概要	2階建の倉庫で、2階に収集した民俗資料、1階に下七見遺跡出土品を保存。倉庫として使用しているが、依頼があれば、見学可。									
利用対象者	民俗資料収集保存委員、見学希望者									
土地情報	土地面積	198.25 m ²			(区分・単位)	平成25年度		平成24年度	平成23年度	
	うち市有面積	198.25 m ²				千円	前年度比%	千円	千円	
	うち借地面積	0.00 m ²								
	駐車場の設置状況	有	5台							
建物情報	総延床面積	198.25 m ²			収入	市の収入計①(②+③+④)				
	占有面積(m ²)	198.25	借家面積(m ²)	0.00		施設使用料・負担金②				
	階数(主たる建物)	地上2階				貸付料・目的外使用料③				
	構造(主たる建物)	普通鉄骨【2級】				その他収入④				
	建築年(主たる建物)	平成3年				指定管理者の収入計⑤(⑥+⑦+⑧+⑨)				
	建物所有状況	市有物件				指定管理料⑥				
	耐震対応(主たる建物)	対応済				利用料金収入⑦				
	劣化度点数	0.0	耐震対応率	1.0		自主事業収入⑧				
避難所指定の有無	無	屋内受入人数(人)	—	その他収入⑨						
未利用スペース	0 m ²			支出	収入合計⑩					
(区分・単位)	平成25年度		平成24年度		平成23年度	市の支出計⑪(指定管理料除く)				
	実績	前年比%				施設のコスト				
						工事請負費・修繕費⑫				
						事業のコスト				
開館日数(日)	365	100.00	365		365	人に係るコスト				
利用者数(人)	—	—	—		—	指定管理者の支出計⑬				
利用コマ数	—				施設のコスト(修繕費含む)					
利用可能コマ数	—			自主事業以外のコスト						
負担状況	市(市民)負担額⑮(⑪-①+⑥-⑫)	9	100.00	9	13	自主事業のコスト				
	市(市民)負担割合(%)⑯(⑮÷(⑭-⑫))	100	100.00	100	100	人に係るコスト				
	利用者負担割合(%)⑰(1-⑯)	—			支出合計⑭					
指定管理者収支差引(⑮-⑰)	—			施設経営における実質的な収入(⑩-⑬)						
施設所管課	菊川教育支所			施設評価対象主管課	菊川教育支所					

施設コード	511900-010(834)			施設用途別分類	その他施設						
施設名	スクールバス車庫			利用圏域別分類							
所在地(町名・番地)	豊田町大字殿敷1886-2			施設運営形態	直営(一部委託を含む)						
開設年月日	平成14年3月1日			指定管理者							
財産区分	行政財産			指定管理期間							
設置根拠法令				外観							
設置条例					内部						
施設概要	市が所有するスクールバスを安全に管理・格納するための車庫										
利用対象者	スクールバス運転手										
土地情報	土地面積	541.00 m ²		(区分・単位)	平成25年度		平成24年度	平成23年度			
	うち市有面積	541.00 m ²			千円	前年度比%	千円	千円			
	うち借地面積	0.00 m ²			収入	市の収入計① (②+③+④)					
	駐車場の設置状況	有	3台		施設使用料・負担金②						
建物情報	総延床面積	81.35 m ²		貸付料・目的外使用料③	-						
	占有面積(m ²)	81.35	借家面積(m ²)	0.00	その他収入④						
	階数(主たる建物)	地上1階		指定管理者の収入計 ⑤(⑥+⑦+⑧+⑨)							
	構造(主たる建物)	普通鉄骨【2級】		指定管理料⑥							
	建築年(主たる建物)	平成14年		利用料金収入⑦							
	建物所有状況	市有物件		自主事業収入⑧							
	耐震対応(主たる建物)	対応済		その他収入⑨							
	劣化度点数	0.0	耐震対応率	1.0	収入合計⑩						
避難所指定の有無	無	屋内受入人数(人)	-	支出	市の支出計⑪ (指定管理料除く)						
未利用スペース	0 m ²		施設のコスト				17	100.0	17	17	
利用情報	(区分・単位)	平成25年度		平成24年度	平成23年度						
		実績	前年比%								
	開館日数(日)	365	99.73	366	365	工事請負費・修繕費⑫					
	利用者数(人)	-	-	-	-	事業のコスト					
	利用コマ数	-	-	-	-	人に係るコスト					
負担状況	市(市民)負担額⑮ (⑪-①+⑥-⑫)	17	100.00	17	17	指定管理者の支出計⑬					
	市(市民)負担割合(%)⑯ (⑮÷(⑭-⑫))	100	100.00	100	100	施設のコスト(修繕費含む)					
	利用者負担割合(%) (1-⑯)	-	-	-	-	自主事業以外のコスト					
		-	-	-	-	自主事業のコスト					
指定管理者収支差引 (⑤-⑬)	-	-	-	-	人に係るコスト						
	-	-	-	-	支出合計⑭			17	100.0	17	17
	-	-	-	-	施設経営における実質的な 収入(⑩-⑥)						
施設所管課	豊田教育支所			施設評価対象主管課	豊田教育支所						

施設基本情報シート

平成25年度

施設コード	512300-024(858)			施設用途別分類	その他施設					
施設名	埋蔵文化財収蔵庫			利用圏域別分類						
所在地(町名・番地)	豊浦町大字川棚5718-1			施設運営形態	直営(一部委託を含む)					
開設年月日	平成7年8月1日			指定管理者						
財産区分	行政財産			指定管理期間						
設置根拠法令				外観						
設置条例					内部					
施設概要	埋蔵文化財の発掘調査によって発見された資料を収蔵するために設置									
利用対象者	主な利用者:文化財担当職員									
土地情報	土地面積	107.00 m ²		(区分・単位)	平成25年度		平成24年度	平成23年度		
	うち市有面積	107.00 m ²			千円	前年度比%	千円	千円		
	うち借地面積	0.00 m ²			収入	市の収入計① (②+③+④)				
	駐車場の設置状況	無	0 台		施設使用料・負担金②					
建物情報	総延床面積	107.00 m ²		貸付料・目的外使用料③						
	占有面積(m ²)	107.00	借家面積(m ²)	0.00	その他収入④					
	階数(主たる建物)	地上1階		指定管理者の収入計 ⑤(⑥+⑦+⑧+⑨)						
	構造(主たる建物)	普通鉄骨【2級】		指定管理料⑥						
	建築年(主たる建物)	平成7年		利用料金収入⑦						
	建物所有状況	市有物件		自主事業収入⑧						
	耐震対応(主たる建物)	対応済		その他収入⑨						
	劣化度点数	2.0	耐震対応率	1.0	収入合計⑩					
避難所指定の有無	無	屋内受入人数(人)	—	支出						
未利用スペース	0 m ²		市の支出計⑪ (指定管理料除く)				0.0	4	4	
利用情報	(区分・単位)	平成25年度		平成24年度	平成23年度	施設のコスト				
		実績	前年比%			工事請負費・修繕費⑫				
	開館日数(日)	—		事業のコスト			—			
	利用者数(人)	—		人に係るコスト			—			
	利用コマ数	—		指定管理者の支出計⑬						
負担状況	市(市民)負担額⑮ (⑪-①+⑥-⑫)	0.00		4	4	施設のコスト(修繕費含む)				
	市(市民)負担割合(%)⑯ (⑮÷(⑭-⑫))	—		100	100	自主事業以外のコスト				
	利用者負担割合(%) (1-⑯)	—		自主事業のコスト			—			
指定管理者収支差引 (⑤-⑬)	—		人に係るコスト				—			
				支出合計⑭				0.0	4	4
				施設経営における実質的な 収入(⑩-⑥)				—		

施設所管課	豊浦教育支所	施設評価対象主管課	豊浦教育支所
-------	--------	-----------	--------

施設基本情報シート

平成25年度

施設コード	512700-014(871)			施設用途別分類	その他施設				
施設名	旧下関市立豊北第三中学校			利用圏域別分類					
所在地(町名・番地)	豊北町大字阿川3864-4			施設運営形態	直営(一部委託を含む)				
開設年月日				指定管理者					
財産区分	行政財産			指定管理期間					
設置根拠法令	学校教育法			外観					
設置条例					内部				
施設概要	昭和39年阿川小学校・粟野小学校の一部・神田小学校の一部が統合し豊北第三中学校開設。平成18年4月に豊北中学校に統合。								
利用対象者	平成17年度末で廃校								
土地情報	土地面積	21,100.00 m ²		(区分・単位)	平成25年度		平成24年度	平成23年度	
	うち市有面積	21,100.00 m ²			千円	前年度比%	千円	千円	
	うち借地面積	0.00 m ²			収入	市の収入計① (②+③+④)			
	駐車場の設置状況	有	5台		施設使用料・負担金②				
建物情報	総延床面積	3927.00 m ²		支出	市の支出計⑪ (指定管理料除く)				
	占有面積(m ²)	3,836.59	借家面積(m ²)	0.00	施設のコスト				
	階数(主たる建物)	地上2階		工事請負費・修繕費⑫					
	構造(主たる建物)	鉄筋コンクリート【1級】		事業のコスト					
	建築年(主たる建物)	昭和40年		人に係るコスト					
	建物所有状況	市有物件		指定管理者の支出計⑬					
	耐震対応(主たる建物)	未対応		施設のコスト(修繕費含む)					
	劣化度点数	1.9	耐震対応率	0.1	自主事業以外のコスト				
避難所指定の有無	無	屋内受入人数(人)	—	自主事業のコスト					
未利用スペース	3750 m ²		人に係るコスト						
利用情報	(区分・単位)	平成25年度		平成24年度	平成23年度	支出合計⑭			
		実績	前年比%			千円	前年度比%	千円	
	開館日数(日)	—		—	—	市の負担額⑮ (⑪-①+⑥-⑫)			
	利用者数(人)	—	—	—	—	市(市民)負担割合(%)⑯ (⑮÷(⑭-⑫))			
利用コマ数	—		利用者負担割合(%) (1-⑯)						
利用可能コマ数	—		指定管理者収支差引 (⑮-⑬)						
負担状況	市(市民)負担額⑮	599	98.84	606	606	施設経営における実質的な収入(⑩-⑥)			
	市(市民)負担割合(%)⑯	99	99.17	100	100				
	利用者負担割合(%)	1	—						

施設所管課	豊北教育支所	施設評価対象主管課	豊北教育支所
-------	--------	-----------	--------

施設基本情報シート

平成25年度

施設コード	512700-015(872)			施設用途別分類	その他施設							
施設名	旧下関市立角島中学校			利用圏域別分類								
所在地(町名・番地)	豊北町大字角島1775-9			施設運営形態	直営(一部委託を含む)							
開設年月日				指定管理者								
財産区分	行政財産			指定管理期間								
設置根拠法令	学校教育法			外観								
設置条例	下関市立学校の設置等に関する条例											
施設概要	平成18年4月に豊北中学校に統合。			内部								
利用対象者	平成17年度末で廃校											
土地情報	土地面積	5,141.00 m ²		(区分・単位)	平成25年度		平成24年度	平成23年度				
	うち市有面積	5,141.00 m ²			千円	前年度比%	千円	千円				
	うち借地面積	0.00 m ²			収入	市の収入計① (②+③+④)						
	駐車場の設置状況	有	6台			17	106.3	16	56			
建物情報	総延床面積	2512.66 m ²		支出	施設使用料・負担金②							
	占有面積(m ²)	2,512.66	借家面積(m ²)		0.00	貸付料・目的外使用料③						
	階数(主たる建物)	地上2階			17				106.3	16	56	
	構造(主たる建物)	鉄筋コンクリート【1級】			その他収入④							
	建築年(主たる建物)	昭和60年			指定管理者の収入計 ⑤(⑥+⑦+⑧+⑨)							
	建物所有状況	市有物件			指定管理料⑥							
	耐震対応(主たる建物)	対応済			利用料金収入⑦							
	劣化度点数	0.6	耐震対応率		1.0	自主事業収入⑧						
	避難所指定の有無	無	屋内受入人数(人)		—	その他収入⑨						
	未利用スペース	1658 m ²			収入合計⑩				17	106.3	16	56
利用情報	(区分・単位)	平成25年度		平成24年度	平成23年度	市の支出計⑪ (指定管理料除く)						
		実績	前年比%			418				103.5	404	405
	開館日数(日)	—		施設のコスト				418	103.5	404	405	
	利用者数(人)	—	—	—	工事請負費・修繕費⑫							
	利用コマ数	2	—	事業のコスト								
負担状況	市(市民)負担額⑮ (⑪-①+⑥-⑫)	401	103.35	388	349	人に係るコスト						
	市(市民)負担割合(%)⑯ (⑮÷(⑭-⑫))	96	99.89	96	86	指定管理者の支出計⑬						
	利用者負担割合(%) (1-⑯)	4	102.69	4	14	施設のコスト(修繕費含む)						
	指定管理者収支差引 (⑮-⑬)	—		自主事業以外のコスト								
施設所管課	豊北教育支所			施設評価対象主管課	豊北教育支所							
					自主事業のコスト							
					人に係るコスト							
					支出合計⑭				418	103.5	404	405
					施設経営における実質的な 収入(⑩-⑥)				17	106.3	16	56

施設所管課	豊北教育支所	施設評価対象主管課	豊北教育支所
-------	--------	-----------	--------

施設基本情報シート

平成25年度

施設コード	513900-005(892)			施設用途別分類	その他施設					
施設名	文化財収蔵庫			利用圏域別分類						
所在地(町名・番地)	豊北町大字神田上2773			施設運営形態	直営(一部委託を含む)					
開設年月日	平成18年4月1日			指定管理者						
財産区分	行政財産			指定管理期間						
設置根拠法令				外観						
設置条例					内部					
施設概要	当該施設は、旧豊北第2中学校であるが、豊北歴史民俗資料館(太翔館)保存修理工事に伴い、空校舎(室)に旧豊北町時代に収集・保管していた民具資料を移動させて管理している。現在、下関市全域を視野に入れた民具資料を収集・整理・保管して調査研究をおこない、資料借用、公開等を実施、市民をはじめ学校教育、県内外に多く利用されている。									
利用対象者	市民、学校									
土地情報	土地面積	37,663.00 m ²			(区分・単位)	平成25年度		平成24年度	平成23年度	
	うち市有面積	37,663.00 m ²				千円	前年度比%	千円	千円	
	うち借地面積	0.00 m ²								
	駐車場の設置状況	有	20 台							
建物情報	総延床面積	3492.00 m ²			収入	市の収入計①(②+③+④)				
	占有面積(m ²)	3,492.00	借家面積(m ²)	0.00		施設使用料・負担金②				
	階数(主たる建物)	地上2階				貸付料・目的外使用料③				
	構造(主たる建物)	鉄筋コンクリート【2級】				その他収入④				
	建築年(主たる建物)	昭和53年				指定管理者の収入計⑤(⑥+⑦+⑧+⑨)				
	建物所有状況	市有物件				指定管理料⑥				
	耐震対応(主たる建物)	-				利用料金収入⑦				
	劣化度点数	2.4	耐震対応率	0.0		自主事業収入⑧				
	避難所指定の有無	無	屋内受入人数(人)	-		その他収入⑨				
未利用スペース	257 m ²			収入合計⑩						
利用情報	(区分・単位)	平成25年度		平成24年度	支出	市の支出計⑪(指定管理料除く)				
		実績	前年比%	平成23年度		施設のコスト				
	開館日数(日)	245	100.41	244		242	工事請負費・修繕費⑫			
	利用者数(人)	-	-	-		-	事業のコスト			
	利用コマ数	-				-	人に係るコスト			
負担状況	市(市民)負担額⑮(⑪-①+⑥-⑫)	14,731	122.25	12,050	11,029	指定管理者の支出計⑬				
	市(市民)負担割合(%)⑯(⑮÷(⑭-⑫))	100	100.00	100	100	施設のコスト(修繕費含む)				
	利用者負担割合(%)⑰(1-⑯)	-			-	自主事業以外のコスト				
		-			-	自主事業のコスト				
指定管理者収支差引(⑮-⑬)	-			-	人に係るコスト					
	-			-	支出合計⑭					
	-			-	施設経営における実質的な収入(⑩-⑥)					
	-			-						

施設所管課	土井ヶ浜遺跡・人類学ミュージアム	施設評価対象主管課	土井ヶ浜遺跡・人類学ミュージアム
-------	------------------	-----------	------------------

施設基本情報シート

平成25年度

施設コード	513900-006(893)			施設用途別分類	その他施設				
施設名	資料収蔵庫			利用圏域別分類					
所在地(町名・番地)	豊北町大字神田上2773			施設運営形態	直営(一部委託を含む)				
開設年月日	昭和44年3月1日			指定管理者					
財産区分	行政財産			指定管理期間					
設置根拠法令				外観					
設置条例					内部				
施設概要	旧豊北第2中学校の空校舎。平成23年に豊北教育支所より所管替。上記2の施設名称で区分されている部分は使用していない。								
利用対象者									
土地情報	土地面積	110.80 m ²		(区分・単位)	平成25年度		平成24年度	平成23年度	
	うち市有面積	110.80 m ²			千円	前年度比%	千円	千円	
	うち借地面積	0.00 m ²		収入	市の収入計①(②+③+④)				
	駐車場の設置状況	無	0台		施設使用料・負担金②				
建物情報	総延床面積	110.80 m ²		支出	貸付料・目的外使用料③				
	占有面積(m ²)	110.80	借家面積(m ²)		0.00	その他収入④			
	階数(主たる建物)	地上1階			指定管理者の収入計⑤(⑥+⑦+⑧+⑨)				
	構造(主たる建物)	木造【3級】			指定管理料⑥				
	建築年(主たる建物)	昭和59年			利用料金収入⑦				
	建物所有状況	市有物件			自主事業収入⑧				
	耐震対応(主たる建物)	対応済			その他収入⑨				
	劣化度点数	1.0	耐震対応率		0.6	収入合計⑩			
	避難所指定の有無	無	屋内受入人数(人)		—	市の支出計⑪(指定管理料除く)			
未利用スペース	111 m ²		施設のコスト						
利用情報	(区分・単位)	平成25年度		市(市民)負担額⑮(⑪-①+⑥-⑫)	工事請負費・修繕費⑫				
		実績	前年比%		平成24年度	平成23年度	事業のコスト		
	開館日数(日)		-				人に係るコスト		
	利用者数(人)	-	-		-	-	指定管理者の支出計⑬		
負担状況	利用者数(人)	-	-	-	-	施設のコスト(修繕費含む)			
	利用コマ数	-	-	-	-	自主事業以外のコスト			
	利用可能コマ数	-	-	-	-	自主事業のコスト			
	市(市民)負担割合(%)⑯(⑮÷(⑭-⑫))	-	-	-	-	人に係るコスト			
指定管理者収支差引(⑤-⑬)	-	-	-	-	支出合計⑭		施設経営における実質的な収入(⑩-⑭)		
施設所管課	土井ヶ浜遺跡・人類学ミュージアム			施設評価対象主管課	土井ヶ浜遺跡・人類学ミュージアム				

施設基本情報シート

平成25年度

施設コード	513900-007(894)			施設用途別分類	その他施設						
施設名	民俗資料館保管庫			利用圏域別分類							
所在地(町名・番地)	豊浦町大字小串234-1			施設運営形態	直営(一部委託を含む)						
開設年月日	平成7年3月25日			指定管理者							
財産区分	行政財産			指定管理期間							
設置根拠法令				外観							
設置条例					内部						
施設概要	「豊浦町史民俗編」編さん時に町内から収集された資料の保管倉庫として設置										
利用対象者	主な利用者: 博物館職員										
土地情報	土地面積	118.00 m ²		(区分・単位)	平成25年度		平成24年度	平成23年度			
	うち市有面積	118.00 m ²			千円	前年度比%	千円	千円			
	うち借地面積	0.00 m ²			収入	市の収入計① (②+③+④)					
	駐車場の設置状況	無	0 台		施設使用料・負担金②						
建物情報	総延床面積	118.00 m ²		貸付料・目的外使用料③							
	占有面積(m ²)	118.00	借家面積(m ²)	0.00	その他収入④						
	階数(主たる建物)	地上1階		指定管理者の収入計 ⑤(⑥+⑦+⑧+⑨)							
	構造(主たる建物)	普通鉄骨【2級】		指定管理料⑥							
	建築年(主たる建物)	平成7年		利用料金収入⑦							
	建物所有状況	市有物件		自主事業収入⑧							
	耐震対応(主たる建物)	対応済		その他収入⑨							
	劣化度点数	6.0	耐震対応率	1.0	収入合計⑩						
	避難所指定の有無	無	屋内受入人数(人)	—	支出						
	未利用スペース	0 m ²		市の支出計⑪ (指定管理料除く)				4	80.0	5	5
利用情報	(区分・単位)	平成25年度		平成24年度	平成23年度						
		実績	前年比%								
	開館日数(日)	36	100.00	36	36	施設のコスト					
	利用者数(人)	—	—	—	—	工事請負費・修繕費⑫					
	利用コマ数	—		事業のコスト							
利用可能コマ数	—		人に係るコスト								
負担状況	市(市民)負担額⑮ (⑪-①+⑥-⑫)	4	80.00	5	5	指定管理者の支出計⑬					
	市(市民)負担割合(%)⑯ (⑮÷(⑭-⑫))	100	100.00	100	100	施設のコスト(修繕費含む)					
	利用者負担割合(%) (1-⑯)	—		自主事業以外のコスト							
指定管理者収支差引 (⑤-⑬)	—		自主事業のコスト								
				人に係るコスト							
				支出合計⑭				4	80.0	5	5
				施設経営における実質的な 収入(⑩-⑥)							

施設所管課	土井ヶ浜遺跡・人類学ミュージアム	施設評価対象主管課	土井ヶ浜遺跡・人類学ミュージアム
-------	------------------	-----------	------------------

施設基本情報シート

平成25年度

施設コード	190100-001(287)			施設用途別分類	その他施設						
施設名	長門町駐車場(地下)			利用圏域別分類							
所在地(町名・番地)	長門町10-1			施設運営形態	指定管理者						
開設年月日	昭和47年8月1日			指定管理者	トラストパーク株式会社						
財産区分	行政財産			指定管理期間	平成21年4月1日～平成26年3月31日						
設置根拠法令				外観							
設置条例	下関市駐車場の設置等に関する条例				内部						
施設概要	市民の安全と道路交通の円滑化を図るため										
利用対象者	自動車運転者										
土地情報	土地面積	532.46 m ²			(区分・単位)	平成25年度		平成24年度	平成23年度		
	うち市有面積	532.46 m ²				千円	前年度比%	千円	千円		
	うち借地面積	0.00 m ²									
	駐車場の設置状況	有	128 台								
建物情報	総延床面積	3341.27 m ²			収入	市の収入計① (②+③+④)		16,195	107.1	15,121	13,792
	占有面積(m ²)	3,341.27	借家面積(m ²)	0.00		施設使用料・負担金②	16,031	107.2	14,949	13,615	
	階数(主たる建物)	地下2階				貸付料・目的外使用料③	162	95.3	170	175	
	構造(主たる建物)	鉄筋コンクリート【1級】				その他収入④	2	100.0	2	2	
	建築年(主たる建物)	昭和47年				指定管理者の収入計 ⑤(⑥+⑦+⑧+⑨)	17,411	105.9	16,440	15,905	
	建物所有状況	市有物件				指定管理料⑥	17,411	105.9	16,440	15,905	
	耐震対応(主たる建物)	-				利用料金収入⑦	-	-	-	-	
	劣化度点数	5.0	耐震対応率	0.0		自主事業収入⑧	-	-	-	-	
	避難所指定の有無	無	屋内受入人数(人)	-		その他収入⑨	-	-	-	-	
	未利用スペース	0 m ²				収入合計⑩	33,606	106.5	31,561	29,697	
利用情報	(区分・単位)	平成25年度		平成24年度	支出	市の支出計⑪ (指定管理料除く)		853	69.1	1,234	16,358
		実績	前年比%			施設のコスト	11	9.9	111	709	
	開館日数(日)	365	100.00	365		366	工事請負費・修繕費⑫	-	0.0	483	14,821
	利用者数(人)	-	-	-		-	事業のコスト	842	131.6	640	828
	利用コマ数	-	-	-		-	人に係るコスト	-	-	-	-
	利用可能コマ数	-	-	-		-	指定管理者の支出計⑬	17,411	105.1	16,564	16,330
負担状況	市(市民)負担額⑮ (⑪-①+⑥-⑫)	2,069	99.95	2,070	3,650	施設のコスト(修繕費含む)	4,769	117.1	4,072	4,681	
	市(市民)負担割合(%)⑯ (⑮÷(⑭-⑫))	11	94.76	12	20	自主事業以外のコスト	2,660	105.1	2,531	2,291	
	利用者負担割合(%) (1-⑯)	89	100.71	88	80	自主事業のコスト	-	-	-	-	
指定管理者収支差引 (⑤-⑬)	0.00			△ 124	△ 425	人に係るコスト	9,982	100.2	9,961	9,358	
					施設経営における実質的な 収入(⑩-⑥)	16,195	107.1	15,121	13,792		
施設所管課	都市計画課			施設評価対象主管課	都市計画課						

施設基本情報シート

平成25年度

施設コード	190100-010(291)			施設用途別分類	その他施設						
施設名	下関市細江町駐車場			利用圏域別分類							
所在地(町名・番地)	細江町二丁目8-25			施設運営形態	指定管理者						
開設年月日	平成7年4月1日			指定管理者	トラストパーク株式会社						
財産区分	行政財産			指定管理期間	平成21年4月1日～平成26年3月31日						
設置根拠法令				外観							
設置条例	下関市駐車場の設置等に関する条例				内部						
施設概要	市民の安全と道路交通の円滑化を図るため										
利用対象者	自動車運転者										
土地情報	土地面積	6,292.35 m ²			(区分・単位)	平成25年度		平成24年度	平成23年度		
	うち市有面積	6,292.35 m ²				千円	前年度比%	千円	千円		
	うち借地面積	0.00 m ²									
	駐車場の設置状況	有	510 台								
建物情報	総延床面積	12474.03 m ²			収入	市の収入計① (②+③+④)		49,634	110.6	44,891	48,085
	占有面積(m ²)	12,474.03	借家面積(m ²)	0.00		施設使用料・負担金②	49,569	110.5	44,856	48,050	
	階数(主たる建物)	地上4階				貸付料・目的外使用料③	13	92.9	14	14	
	構造(主たる建物)	鉄骨鉄筋コンクリート【1級】				その他収入④	52	247.6	21	21	
	建築年(主たる建物)	平成7年				指定管理者の収入計 ⑤(⑥+⑦+⑧+⑨)	33,761	103.0	32,786	32,854	
	建物所有状況	市有物件				指定管理料⑥	33,566	103.7	32,370	32,560	
	耐震対応(主たる建物)	対応済				利用料金収入⑦	-	-	-	-	
	劣化度点数	3.0	耐震対応率	1.0		自主事業収入⑧	195	46.9	416	294	
	避難所指定の有無	無	屋内受入人数(人)	-		その他収入⑨	-	-	-	-	
	未利用スペース	0 m ²				収入合計⑩	83,395	107.4	77,677	80,939	
利用情報	(区分・単位)	平成25年度		平成24年度	支出	市の支出計⑪ (指定管理料除く)		16,356	109.5	14,931	14,570
		実績	前年比%	平成23年度		施設のコスト	56	16.0	349	29	
	開館日数(日)	365	100.00	365		366	工事請負費・修繕費⑫	13,696	108.3	12,641	11,655
	利用者数(人)	-	-	-		-	事業のコスト	2,604	134.2	1,941	2,886
	利用コマ数	-	-	-		-	人に係るコスト	-	-	-	-
	利用可能コマ数	-	-	-		-	指定管理者の支出計⑬	33,760	98.6	34,256	33,326
		-	-	-		-	施設のコスト(修繕費含む)	11,832	99.6	11,877	11,062
負担状況	市(市民)負担額⑮ (⑪-①+⑥-⑫)	△ 13,408	131.05	△ 10,231	△ 12,610	自主事業以外のコスト	5,072	92.6	5,477	5,179	
	市(市民)負担割合(%)⑯ (⑮÷(⑭-⑫))	△ 37	131.51	△ 28	△ 35	自主事業のコスト	-	-	-	-	
	利用者負担割合(%) (1-⑯)	100	100.00	100	100	人に係るコスト	16,856	99.7	16,902	17,085	
指定管理者収支差引 (⑤-⑬)	1	△ 0.07	△ 1,470	△ 472	支出合計⑭	50,116	101.9	49,187	47,896		
					施設経営における実質的な 収入(⑩-⑥)	49,829	110.0	45,307	48,379		

施設所管課	都市計画課	施設評価対象主管課	都市計画課
-------	-------	-----------	-------

施設基本情報シート

平成25年度

施設コード	190100-011(292)			施設用途別分類	その他施設				
施設名	下関市赤間町駐車場			利用圏域別分類					
所在地(町名・番地)	赤間町7-35			施設運営形態	指定管理者				
開設年月日	平成6年3月1日			指定管理者	トラストパーク株式会社				
財産区分	行政財産			指定管理期間	平成21年4月1日～平成26年3月31日				
設置根拠法令				外観					
設置条例	下関市駐車場の設置等に関する条例				内部				
施設概要	市民の安全と道路交通の円滑化を図るため								
利用対象者	自動車運転者								
土地情報	土地面積	4,361.84 m ²		(区分・単位)	平成25年度		平成24年度	平成23年度	
	うち市有面積	4,361.84 m ²			千円	前年度比%	千円	千円	
	うち借地面積	0.00 m ²			収入	市の収入計① (②+③+④)			
	駐車場の設置状況	有	300 台		71,184	118.6	60,000	57,368	
建物情報	総延床面積	6180.04 m ²		支出	市の支出計⑪ (指定管理料除く)				
	占有面積(m ²)	6,180.04	借家面積(m ²)	0.00	4,981	132.4	3,762	5,270	
	階数(主たる建物)	地上5階		施設のコスト	19	4.3	442	29	
	構造(主たる建物)	鉄筋コンクリート【1級】		工事請負費・修繕費⑫	1,224	169.1	724	1,796	
	建築年(主たる建物)	平成6年		事業のコスト	3,738	144.0	2,596	3,445	
	建物所有状況	市有物件		人に係るコスト		-			
	耐震対応(主たる建物)	対応済		指定管理者の支出計⑬	25,091	98.7	25,434	25,240	
	劣化度点数	2.0	耐震対応率	1.0	施設のコスト(修繕費含む)	8,391	96.8	8,671	8,730
	避難所指定の有無	無	屋内受入人数(人)	-	自主事業以外のコスト	3,371	86.2	3,910	3,621
	未利用スペース	0 m ²		自主事業のコスト		-			
利用情報	(区分・単位)	平成25年度		人に係るコスト	13,329	103.7	12,853	12,889	
		実績	前年比%	平成24年度	平成23年度	支出合計⑭			
	開館日数(日)	365	100.00	365	366	30,072	103.0	29,196	30,510
	利用者数(人)	-	-	-	-	71,390	118.7	60,130	57,469
負担状況	市(市民)負担額⑮ (⑪-①+⑥-⑫)	△ 42,541	129.81	△ 32,772	△ 29,359	施設経営における実質的な 収入(⑩-⑥)			
	市(市民)負担割合(%)⑯ (⑮÷(⑭-⑫))	△ 147	128.12	△ 115	△ 102				
	利用者負担割合(%) (1-⑯)	100	100.00	100	100				
指定管理者収支差引 (⑤-⑬)	1	△ 0.09	△ 1,114	△ 604					
施設所管課	都市計画課			施設評価対象主管課	都市計画課				

施設基本情報シート

平成25年度

施設コード	190500-124(410)			施設用途別分類	その他施設				
施設名	火の山公園駐車場			利用圏域別分類					
所在地(町名・番地)	大字藤ヶ谷			施設運営形態	直営(一部委託を含む)				
開設年月日	平成11年10月13日			指定管理者					
財産区分	行政財産			指定管理期間					
設置根拠法令				外観					
設置条例					内部				
施設概要	快適な公園の利用に資するため								
利用対象者	公園利用者								
土地情報	土地面積	6,442.06 m ²		(区分・単位)	平成25年度		平成24年度	平成23年度	
	うち市有面積	6,442.06 m ²			千円	前年度比%	千円	千円	
	うち借地面積	0.00 m ²							
	駐車場の設置状況	無	0 台						
建物情報	総延床面積	6442.06 m ²		収入	市の収入計① (②+③+④)				
	占有面積(m ²)	6,442.06	借家面積(m ²)		0.00	施設使用料・負担金②			
	階数(主たる建物)	地上3階			貸付料・目的外使用料③				
	構造(主たる建物)	その他の1級材質			その他収入④				
	建築年(主たる建物)	平成11年			指定管理者の収入計 ⑤(⑥+⑦+⑧+⑨)				
	建物所有状況				指定管理料⑥				
	耐震対応(主たる建物)	対応済			利用料金収入⑦				
	劣化度点数	0.0	耐震対応率		1.0	自主事業収入⑧			
	避難所指定の有無	無	屋内受入人数(人)		—	その他収入⑨			
	未利用スペース	0 m ²			収入合計⑩				
利用情報	(区分・単位)	平成25年度		支出	市の支出計⑪ (指定管理料除く)				
		実績	前年比%		平成24年度	平成23年度	施設のコスト		
	開館日数(日)	—	—		—	—	工事請負費・修繕費⑫		
	利用者数(人)	—	—		—	—	事業のコスト		
	利用コマ数	—	—		—	—	人に係るコスト		
負担状況	市(市民)負担額⑮ (⑪-①+⑥-⑫)	—		指定管理者の支出計⑬					
	市(市民)負担割合(%)⑯ (⑮÷(⑭-⑫))	—	—	—	—	施設のコスト(修繕費含む)			
	利用者負担割合(%) (1-⑯)	—	—	—	—	自主事業以外のコスト			
	指定管理者収支差引 (⑤-⑬)	—		自主事業のコスト					
				人に係るコスト					
				支出合計⑭					
				施設経営における実質的な 収入(⑩-⑭)					

施設所管課	公園緑地課	施設評価対象主管課	公園緑地課
-------	-------	-----------	-------

施設基本情報シート

平成25年度

施設コード	170300-025(212)			施設用途別分類	その他施設						
施設名	下関市梶栗郷台地駅東自転車駐車場			利用圏域別分類							
所在地(町名・番地)	綾羅木新町三丁目950-1			施設運営形態	直営(一部委託を含む)						
開設年月日	平成20年3月31日			指定管理者							
財産区分	行政財産			指定管理期間							
設置根拠法令				外観							
設置条例	下関市自転車駐車場条例				内部						
施設概要	市内の鉄道駅周辺における自転車等の駐車秩序を確立することにより、街の美観を維持するとともに、自転車等利用者の駐車の手便を図るため。										
利用対象者	自転車及び原動機付自転車の運転者										
土地情報	土地面積	64.61 m ²		(区分・単位)	平成25年度		平成24年度	平成23年度			
	うち市有面積	64.61 m ²			千円	前年度比%	千円	千円			
	うち借地面積	0.00 m ²			収入	市の収入計① (②+③+④)		7	-		
	駐車場の設置状況	無	0台		施設使用料・負担金②	-					
建物情報	総延床面積	64.61 m ²		貸付料・目的外使用料③	-						
	占有面積(m ²)	64.61	借家面積(m ²)	0.00	その他収入④	7	-				
	階数(主たる建物)	地上1階			指定管理者の収入計 ⑤(⑥+⑦+⑧+⑨)	-					
	構造(主たる建物)	アルミ鉄骨			指定管理料⑥	-					
	建築年(主たる建物)	平成20年			利用料金収入⑦	-					
	建物所有状況	市有物件			自主事業収入⑧	-					
	耐震対応(主たる建物)	対応済			その他収入⑨	-					
	劣化度点数	0.0	耐震対応率	1.0	収入合計⑩	7	-				
	避難所指定の有無	無	屋内受入人数(人)	-	支出	市の支出計⑪ (指定管理料除く)		76	95.0	80	79
	未利用スペース	0 m ²			施設のコスト	73	91.3	80	79		
利用情報	(区分・単位)	平成25年度		平成24年度	平成23年度						
		実績	前年比%								
	開館日数(日)	365	100.00	365	工事請負費・修繕費⑫		3	-			
	利用者数(人)	-	-	-	事業のコスト		-				
	利用コマ数	-			人に係るコスト		-				
負担状況	市(市民)負担額⑮ (⑪-①+⑥-⑫)	66	82.50	80	指定管理者の支出計⑬		-				
	市(市民)負担割合(%)⑯ (⑮÷(⑭-⑫))	90	90.41	100	施設のコスト(修繕費含む)		-				
	利用者負担割合(%) (1-⑯)	10	-		自主事業以外のコスト		-				
					自主事業のコスト		-				
指定管理者収支差引 (⑤-⑬)	-			人に係るコスト		-					
				支出合計⑭		76	95.0	80	79		
				施設経営における実質的な 収入(⑩-⑥)		7	-				

施設所管課	道路課	施設評価対象主管課	道路課
-------	-----	-----------	-----

施設基本情報シート

平成25年度

施設コード	170300-029(215)			施設用途別分類	その他施設				
施設名	下関市長府駅南自転車駐車場			利用圏域別分類					
所在地(町名・番地)	長府松小田本町			施設運営形態	直営(一部委託を含む)				
開設年月日	平成24年7月13日			指定管理者					
財産区分	行政財産			指定管理期間					
設置根拠法令				外観					
設置条例	下関市自転車駐車場条例								
施設概要	市内の鉄道駅周辺における自転車等の駐車秩序を確立することにより、街の美観を維持するとともに、自転車等利用者の駐車の手便を図るため。			内部					
利用対象者	自転車及び原動機付自転車の運転者								
土地情報	土地面積	684.10 m ²		(区分・単位)	平成25年度		平成24年度	平成23年度	
	うち市有面積	684.10 m ²			千円	前年度比%	千円	千円	
	うち借地面積	0.00 m ²			収入	市の収入計① (②+③+④)	7	-	
	駐車場の設置状況	無	0台		施設使用料・負担金②		-		
建物情報	総延床面積	684.10 m ²		貸付料・目的外使用料③		-			
	占有面積(m ²)	684.10	借家面積(m ²)	0.00	その他収入④	7	-		
	階数(主たる建物)	地上1階		指定管理者の収入計 ⑤(⑥+⑦+⑧+⑨)		-			
	構造(主たる建物)	アルミ鉄骨		指定管理料⑥		-			
	建築年(主たる建物)	平成24年		利用料金収入⑦		-			
	建物所有状況	市有物件		自主事業収入⑧		-			
	耐震対応(主たる建物)	対応済		その他収入⑨		-			
	劣化度点数	0.0	耐震対応率	1.0	収入合計⑩	7	-		
	避難所指定の有無	無	屋内受入人数(人)	-	支出	市の支出計⑪ (指定管理料除く)	398	131.8	302
	未利用スペース	0 m ²		施設のコスト	395	130.8	302		
利用情報	(区分・単位)	平成25年度		工事請負費・修繕費⑫	3	-			
		実績	前年比%	平成24年度	事業のコスト		-		
	開館日数(日)	365	127.62	286	人に係るコスト		-		
	利用者数(人)	-	-	-	指定管理者の支出計⑬		-		
	利用コマ数		-		施設のコスト(修繕費含む)		-		
負担状況	市(市民)負担額⑮ (⑪-①+⑥-⑫)	388	128.48	302	自主事業以外のコスト		-		
	市(市民)負担割合(%)⑯ (⑮÷(⑭-⑫))	98	98.23	100	自主事業のコスト		-		
	利用者負担割合(%) (1-⑯)	2	-	-	人に係るコスト		-		
指定管理者収支差引 (⑤-⑬)		-		支出合計⑭	398	131.8	302		
				施設経営における実質的な 収入(⑩-⑥)	7	-			
施設所管課	道路課			施設評価対象主管課	道路課				

施設基本情報シート

平成25年度

施設コード		170300-030(216)		施設用途別分類		その他施設						
施設名		下関市長府駅北自転車駐車場		利用圏域別分類								
所在地(町名・番地)		長府松小田北町		施設運営形態		直営(一部委託を含む)						
開設年月日		平成24年7月13日		指定管理者								
財産区分		行政財産		指定管理期間								
設置根拠法令				外観								
設置条例		下関市自転車駐車場条例										
施設概要		市内の鉄道駅周辺における自転車等の駐車秩序を確立することにより、街の美観を維持するとともに、自転車等利用者の駐車の手便を図るため。		内部								
利用対象者		自転車及び原動機付自転車の運転者										
土地情報	土地面積	357.60 m ²		(区分・単位)		平成25年度		平成24年度	平成23年度			
	うち市有面積	357.60 m ²				千円	前年度比%	千円	千円			
	うち借地面積	0.00 m ²				収入		市の収入計① (②+③+④)		7	-	
	駐車場の設置状況	無	0台			施設使用料・負担金②		-	-			
建物情報	総延床面積	357.60 m ²		貸付料・目的外使用料③		-	-					
	占有面積(m ²)	357.60	借家面積(m ²)	0.00	その他収入④		7	-				
	階数(主たる建物)	地上1階		指定管理者の収入計 ⑤(⑥+⑦+⑧+⑨)		-	-					
	構造(主たる建物)	アルミ鉄骨		指定管理料⑥		-	-					
	建築年(主たる建物)	平成24年		利用料金収入⑦		-	-					
	建物所有状況	市有物件		自主事業収入⑧		-	-					
	耐震対応(主たる建物)	対応済		その他収入⑨		-	-					
	劣化度点数	0.0	耐震対応率	1.0	収入合計⑩		7	-				
	避難所指定の有無	無	屋内受入人数(人)	-	支出		市の支出計⑪ (指定管理料除く)		245	129.6	189	
	未利用スペース	0 m ²		施設のコスト		242	128.0	189				
利用情報	(区分・単位)	平成25年度		平成24年度	平成23年度	工事請負費・修繕費⑫		3	-			
		実績	前年比%			事業のコスト		-	-			
	開館日数(日)	365	127.62	286	人に係るコスト		-	-				
	利用者数(人)	-	-	-	指定管理者の支出計⑬		-	-				
	利用コマ数	-	-	-	施設のコスト(修繕費含む)		-	-				
負担状況	市(市民)負担額⑮ (⑪-①+⑥-⑫)	235	124.34	189	自主事業以外のコスト		-	-				
	市(市民)負担割合(%)⑯ (⑮÷(⑭-⑫))	97	97.11	100	自主事業のコスト		-	-				
	利用者負担割合(%) (1-⑯)	3	-	-	人に係るコスト		-	-				
指定管理者収支差引 (⑤-⑬)	-	-	-	支出合計⑭		245	129.6	189				
				施設経営における実質的な収入(⑩-⑥)		7	-					
施設所管課		道路課		施設評価対象主管課		道路課						

施設基本情報シート

平成25年度

施設コード	190100-006(288)			施設用途別分類	その他施設					
施設名	下関市安岡駅前自転車駐車場			利用圏域別分類						
所在地(町名・番地)	安岡駅前一丁目157-2			施設運営形態	直営(一部委託を含む)					
開設年月日	昭和59年4月6日			指定管理者						
財産区分	行政財産			指定管理期間						
設置根拠法令				外観						
設置条例	下関市自転車等駐車場条例				内部					
施設概要	市内の鉄道駅周辺における自転車等の駐車秩序を確立することにより、街の美観を維持するとともに、自転車等利用者の駐車の手便を図るため。									
利用対象者	自転車及び原動機付自転車の運転者									
土地情報	土地面積	388.00 m ²			(区分・単位)	平成25年度		平成24年度	平成23年度	
	うち市有面積	0.00 m ²				千円	前年度比%	千円	千円	
	うち借地面積	388.00 m ²				市の収入計① (②+③+④)	7	70.0	10	5
	駐車場の設置状況	無	0台			施設使用料・負担金②	-	-	-	-
建物情報	総延床面積	340.00 m ²			貸付料・目的外使用料③	-	-	-	-	
	占有面積(m ²)	340.00	借家面積(m ²)	0.00	その他収入④	7	70.0	10	5	
	階数(主たる建物)	地上1階			指定管理者の収入計 ⑤(⑥+⑦+⑧+⑨)	-	-	-	-	
	構造(主たる建物)	普通鉄骨【2級】			指定管理料⑥	-	-	-	-	
	建築年(主たる建物)	昭和59年			利用料金収入⑦	-	-	-	-	
	建物所有状況	市有物件			自主事業収入⑧	-	-	-	-	
	耐震対応(主たる建物)	対応済			その他収入⑨	-	-	-	-	
	劣化度点数	0.0	耐震対応率	1.0	収入合計⑩	7	70.0	10	5	
	避難所指定の有無	無	屋内受入人数(人)	-	支出	市の支出計⑪ (指定管理料除く)	702	100.4	699	705
	未利用スペース	0 m ²			施設のコスト	699	100.0	699	705	
利用情報	(区分・単位)	平成25年度		平成24年度	平成23年度	工事請負費・修繕費⑫	3	-	-	-
		実績	前年比%	年度	年度	事業のコスト	-	-	-	-
	開館日数(日)	365	100.00	365	366	人に係るコスト	-	-	-	-
	利用者数(人)	-	-	-	-	指定管理者の支出計⑬	-	-	-	-
	利用コマ数	-	-	-	-	施設のコスト(修繕費含む)	-	-	-	-
負担状況	市(市民)負担額⑮ (⑪-①+⑥-⑫)	692	100.44	689	700	自主事業以外のコスト	-	-	-	
	市(市民)負担割合(%)⑯ (⑮÷(⑭-⑫))	99	100.44	99	99	自主事業のコスト	-	-	-	
	利用者負担割合(%) (1-⑯)	1	70.00	1	1	人に係るコスト	-	-	-	
指定管理者収支差引 (⑤-⑬)	-			施設経営における実質的な収入(⑩-⑥)	7	70.0	10	5		

施設所管課	都市計画課	施設評価対象主管課	都市計画課
-------	-------	-----------	-------

施設基本情報シート

平成25年度

施設コード	190100-007(289)			施設用途別分類	その他施設							
施設名	下関市小月駅前自転車駐車場			利用圏域別分類								
所在地(町名・番地)	小月駅前一丁目1172-3			施設運営形態	直営(一部委託を含む)							
開設年月日	昭和60年4月17日			指定管理者								
財産区分	行政財産			指定管理期間								
設置根拠法令				外観								
設置条例	下関市自転車等駐車場条例											
施設概要	市内の鉄道駅周辺における自転車等の駐車秩序を確立することにより、街の美観を維持するとともに、自転車等利用者の駐車の手便を図るため。			内部								
利用対象者	自転車及び原動機付自転車の運転者											
土地情報	土地面積	637.00 m ²			(区分・単位)	平成25年度		平成24年度	平成23年度			
	うち市有面積	0.00 m ²				千円	前年度比%	千円	千円			
	うち借地面積	637.00 m ²				収入	市の収入計① (②+③+④)		7	70.0	10	5
	駐車場の設置状況	無	0 台			施設使用料・負担金②	-					
建物情報	総延床面積	467.20 m ²			貸付料・目的外使用料③	-						
	占有面積(m ²)	467.20	借家面積(m ²)	0.00	その他収入④	7	70.0	10	5			
	階数(主たる建物)	地上1階			指定管理者の収入計 ⑤(⑥+⑦+⑧+⑨)	-						
	構造(主たる建物)	普通鉄骨【2級】			指定管理料⑥	-						
	建築年(主たる建物)	昭和60年			利用料金収入⑦	-						
	建物所有状況	市有物件			自主事業収入⑧	-						
	耐震対応(主たる建物)	対応済			その他収入⑨	-						
	劣化度点数	0.0	耐震対応率	1.0	収入合計⑩	7	70.0	10	5			
	避難所指定の有無	無	屋内受入人数(人)	-	支出	市の支出計⑪ (指定管理料除く)		1,303	98.6	1,322	3,794	
	未利用スペース	0 m ²			施設のコスト	1,300	99.8	1,303	1,278			
利用情報	(区分・単位)	平成25年度		平成24年度	平成23年度	工事請負費・修繕費⑫	3	15.8	19	2,516		
		実績	前年比%			事業のコスト	-					
	開館日数(日)	365	100.00	365	366	人に係るコスト	-					
	利用者数(人)	-	-	-	-	指定管理者の支出計⑬	-					
負担状況	利用コマ数	-			施設のコスト(修繕費含む)	-						
	利用可能コマ数	-			自主事業以外のコスト	-						
	市(市民)負担額⑮ (⑪-①+⑥-⑫)	1,293	100.00	1,293	1,273	自主事業のコスト	-					
	市(市民)負担割合(%)⑯ (⑮÷(⑭-⑫))	99	100.23	99	100	人に係るコスト	-					
利用者負担割合(%) (1-⑯)	1	70.16	1	0	支出合計⑭	1,303	98.6	1,322	3,794			
指定管理者収支差引 (⑤-⑬)	-			施設経営における実質的な 収入(⑩-⑥)	7	70.0	10	5				
施設所管課	都市計画課			施設評価対象主管課	都市計画課							

施設基本情報シート

平成25年度

施設コード	190100-008(290)			施設用途別分類	その他施設						
施設名	下関市綾羅木駅前自転車駐車場			利用圏域別分類							
所在地(町名・番地)	綾羅木本町二丁目6-7			施設運営形態	直営(一部委託を含む)						
開設年月日	昭和56年1月11日			指定管理者							
財産区分	行政財産			指定管理期間							
設置根拠法令				外観							
設置条例	下関市自転車等駐車場条例										
施設概要	市内の鉄道駅周辺における自転車等の駐車秩序を確立することにより、街の美観を維持するとともに、自転車等利用者の駐車の手便を図るため。			内部							
利用対象者	自転車及び原動機付自転車の運転者										
土地情報	土地面積	470.20 m ²		(区分・単位)	平成25年度		平成24年度	平成23年度			
	うち市有面積	470.20 m ²			千円	前年度比%	千円	千円			
	うち借地面積	0.00 m ²			収入	市の収入計① (②+③+④)		7	70.0	10	5
	駐車場の設置状況	無	0 台		施設使用料・負担金②	-					
建物情報	総延床面積	257.94 m ²		貸付料・目的外使用料③	-						
	占有面積(m ²)	257.94	借家面積(m ²)	0.00	その他収入④	7	70.0	10	5		
	階数(主たる建物)	地上1階		指定管理者の収入計 ⑤(⑥+⑦+⑧+⑨)	-						
	構造(主たる建物)	軽量鉄骨(H形は除く)【2級】		指定管理料⑥	-						
	建築年(主たる建物)	昭和56年		利用料金収入⑦	-						
	建物所有状況	市有物件		自主事業収入⑧	-						
	耐震対応(主たる建物)	対応済		その他収入⑨	-						
	劣化度点数	0.0	耐震対応率	0.0	収入合計⑩	7	70.0	10	5		
	避難所指定の有無	無	屋内受入人数(人)	-	支出	市の支出計⑪ (指定管理料除く)		382	114.0	335	350
未利用スペース	0 m ²		施設のコスト	379	113.1	335	350				
利用情報	(区分・単位)	平成25年度		工事請負費・修繕費⑫	3	-					
		実績	前年比%	平成24年度	事業のコスト	-					
	開館日数(日)	365	100.00	365	366	人に係るコスト	-				
	利用者数(人)	-	-	-	-	指定管理者の支出計⑬	-				
	利用コマ数	-			施設のコスト(修繕費含む)	-					
負担状況	市(市民)負担額⑮ (⑪-①+⑥-⑫)	372	114.46	325	345	自主事業以外のコスト	-				
	市(市民)負担割合(%)⑯ (⑮÷(⑭-⑫))	98	101.17	97	99	自主事業のコスト	-				
	利用者負担割合(%) (1-⑯)	2	61.87	3	1	人に係るコスト	-				
	指定管理者収支差引 (⑤-⑬)	-			支出合計⑭	382	114.0	335	350		
施設経営における実質的な収入(⑩-⑥)	-			7	70.0	10	5				
施設所管課	都市計画課			施設評価対象主管課	都市計画課						

施設基本情報シート

平成25年度

施設コード	190100-013(293)			施設用途別分類	その他施設					
施設名	下関市吉見駅前自転車駐車場			利用圏域別分類						
所在地(町名・番地)	吉見本町一丁目1269-7			施設運営形態	直営(一部委託を含む)					
開設年月日	平成12年3月30日			指定管理者						
財産区分	行政財産			指定管理期間						
設置根拠法令				外観						
設置条例	下関市自転車等駐車場条例									
施設概要	市内の鉄道駅周辺における自転車等の駐車秩序を確立することにより、街の美観を維持するとともに、自転車等利用者の駐車の手便を図るため。			内部						
利用対象者	自転車及び原動機付自転車の運転者									
土地情報	土地面積	297.78 m ²		(区分・単位)	平成25年度		平成24年度	平成23年度		
	うち市有面積	0.00 m ²			千円	前年度比%	千円	千円		
	うち借地面積	297.78 m ²			収入	市の収入計① (②+③+④)	7	70.0	10	5
	駐車場の設置状況	無	0 台		施設使用料・負担金②	-	-	-	-	
建物情報	総延床面積	207.60 m ²		貸付料・目的外使用料③	-	-	-	-		
	占有面積(m ²)	207.60	借家面積(m ²)	0.00	その他収入④	7	70.0	10	5	
	階数(主たる建物)	地上1階		指定管理者の収入計 ⑤(⑥+⑦+⑧+⑨)	-	-	-	-		
	構造(主たる建物)	鉄骨H形鋼造【2級】		指定管理料⑥	-	-	-	-		
	建築年(主たる建物)	平成12年		利用料金収入⑦	-	-	-	-		
	建物所有状況	市有物件		自主事業収入⑧	-	-	-	-		
	耐震対応(主たる建物)	対応済		その他収入⑨	-	-	-	-		
	劣化度点数	0.0	耐震対応率	1.0	収入合計⑩	7	70.0	10	5	
	避難所指定の有無	無	屋内受入人数(人)	-	支出	市の支出計⑪ (指定管理料除く)	271	98.2	276	2,006
	未利用スペース	0 m ²		施設のコスト	268	97.1	276	273		
利用情報	(区分・単位)	平成25年度		工事請負費・修繕費⑫	3	-	-	1,733		
		実績	前年比%	平成24年度	事業のコスト	-	-	-		
	開館日数(日)	365	100.00	平成23年度	人に係るコスト	-	-	-		
	利用者数(人)	-	-	-	指定管理者の支出計⑬	-	-	-		
	利用コマ数	-	-	-	施設のコスト(修繕費含む)	-	-	-		
負担状況	市(市民)負担額⑮ (⑪-①+⑥-⑫)	261	98.12	266	268	-	-	-		
	市(市民)負担割合(%)⑯ (⑮÷(⑭-⑫))	97	101.05	96	98	-	-	-		
	利用者負担割合(%) (1-⑯)	3	72.09	4	2	自主事業以外のコスト	-	-		
指定管理者収支差引 (⑮-⑬)	-	-	-	自主事業のコスト	-	-	-			
				人に係るコスト	-	-	-			
				支出合計⑭	271	98.2	276	2,006		
				施設経営における実質的な 収入(⑩-⑥)	7	70.0	10	5		

施設所管課	都市計画課	施設評価対象主管課	都市計画課
-------	-------	-----------	-------

施設基本情報シート

平成25年度

施設コード	190100-014(294)			施設用途別分類	その他施設						
施設名	下関市梶栗郷台地駅西自転車駐車場			利用圏域別分類							
所在地(町名・番地)	梶栗町四丁目950-4			施設運営形態	直営(一部委託を含む)						
開設年月日	平成20年3月15日			指定管理者							
財産区分	行政財産			指定管理期間							
設置根拠法令				外観							
設置条例	下関市自転車等駐車場条例										
施設概要	市内の鉄道駅周辺における自転車等の駐車秩序を確立することにより、街の美観を維持するとともに、自転車等利用者の駐車の手便を図るため。			内部							
利用対象者	自転車及び原動機付自転車の運転者										
土地情報	土地面積	268.71 m ²		(区分・単位)	平成25年度		平成24年度	平成23年度			
	うち市有面積	268.71 m ²			千円	前年度比%	千円	千円			
	うち借地面積	0.00 m ²			収入	市の収入計① (②+③+④)		7	70.0	10	5
	駐車場の設置状況	無	0 台		施設使用料・負担金②	-					
建物情報	総延床面積	138.37 m ²		貸付料・目的外使用料③	-						
	占有面積(m ²)	138.37	借家面積(m ²)	0.00	その他収入④	7	70.0	10	5		
	階数(主たる建物)	地上1階		指定管理者の収入計 ⑤(⑥+⑦+⑧+⑨)	-						
	構造(主たる建物)	アルミ鉄骨		指定管理料⑥	-						
	建築年(主たる建物)	平成20年		利用料金収入⑦	-						
	建物所有状況	市有物件		自主事業収入⑧	-						
	耐震対応(主たる建物)	対応済		その他収入⑨	-						
	劣化度点数	0.0	耐震対応率	1.0	収入合計⑩	7	70.0	10	5		
	避難所指定の有無	無	屋内受入人数(人)	-	支出	市の支出計⑪ (指定管理料除く)		172	98.9	174	178
未利用スペース	0 m ²		施設のコスト	169	97.1	174	178				
利用情報	(区分・単位)	平成25年度		工事請負費・修繕費⑫	3	-					
		実績	前年比%	平成24年度	事業のコスト	-					
	開館日数(日)	365	100.00	365	366	人に係るコスト	-				
	利用者数(人)	-	-	-	-	指定管理者の支出計⑬	-				
	利用コマ数	-			施設のコスト(修繕費含む)	-					
負担状況	市(市民)負担額⑮ (⑪-①+⑥-⑫)	162	98.78	164	173	自主事業以外のコスト	-				
	市(市民)負担割合(%)⑯ (⑮÷(⑭-⑫))	96	101.70	94	97	自主事業のコスト	-				
	利用者負担割合(%) (1-⑯)	4	72.07	6	3	人に係るコスト	-				
指定管理者収支差引 (⑤-⑬)	-			支出合計⑭	172	98.9	174	178			
				施設経営における実質的な 収入(⑩-⑥)	7	70.0	10	5			

施設所管課	都市計画課	施設評価対象主管課	都市計画課
-------	-------	-----------	-------

施設基本情報シート

平成25年度

施設コード	190100-015(295)			施設用途別分類	その他施設				
施設名	下関市梅ヶ峠駅前自転車駐車場			利用圏域別分類					
所在地(町名・番地)	豊浦町大字厚母郷2-1			施設運営形態	直営(一部委託を含む)				
開設年月日	平成23年4月1日			指定管理者					
財産区分	行政財産			指定管理期間					
設置根拠法令				外観					
設置条例	下関市自転車等駐車場条例								
施設概要	市内の鉄道駅周辺における自転車等の駐車秩序を確立することにより、街の美観を維持するとともに、自転車等利用者の駐車の手便を図るため。			内部					
利用対象者	自転車及び原動機付自転車の運転者								
土地情報	土地面積	33.29 m ²		(区分・単位)	平成25年度		平成24年度	平成23年度	
	うち市有面積	0.00 m ²			千円	前年度比%	千円	千円	
	うち借地面積	33.29 m ²			収入	市の収入計① (②+③+④)			
	駐車場の設置状況	無	0 台		施設使用料・負担金②				
建物情報	総延床面積	25.60 m ²		支出	市の支出計⑪ (指定管理料除く)				
	占有面積(m ²)	25.60	借家面積(m ²)	0.00	施設のコスト				
	階数(主たる建物)			工事請負費・修繕費⑫					
	構造(主たる建物)	アルミ鉄骨		事業のコスト					
	建築年(主たる建物)	平成23年		人に係るコスト					
	建物所有状況	市有物件		指定管理者の支出計⑬					
	耐震対応(主たる建物)	対応済		施設のコスト(修繕費含む)					
	劣化度点数	0.0	耐震対応率	1.0	自主事業以外のコスト				
避難所指定の有無	無	屋内受入人数(人)	—	自主事業のコスト					
未利用スペース	0 m ²		人に係るコスト						
利用情報	(区分・単位)	平成25年度		平成24年度	平成23年度	支出合計⑭			
		実績	前年比%			35	92.1	38	40
	開館日数(日)	365	100.00	365	366	指定管理者の収入計⑮ (⑥+⑦+⑧+⑨)			
	利用者数(人)	—	—	—	—	指定管理料⑥			
負担状況	利用コマ数	—		利用料金収入⑦					
	利用可能コマ数	—		自主事業収入⑧					
	市(市民)負担額⑮ (⑪-①+⑥-⑫)	32	84.21	38	40	その他収入⑨			
	市(市民)負担割合(%)⑯ (⑮÷(⑭-⑫))	100	100.00	100	100	収入合計⑩			
利用者負担割合(%) (1-⑯)	—		収入合計⑩				支出合計⑭		
指定管理者収支差引 (⑮-⑬)	—		施設経営における実質的な収入(⑩-⑥)				—		
施設所管課	都市計画課			施設評価対象主管課	都市計画課				

施設基本情報シート

平成25年度

施設コード	351700-002(625)			施設用途別分類	その他施設					
施設名	下関市湯玉駅前自転車駐車場			利用圏域別分類						
所在地(町名・番地)	豊浦町大字宇賀7437-2			施設運営形態	直営(一部委託を含む)					
開設年月日	平成7年4月7日			指定管理者						
財産区分	行政財産			指定管理期間						
設置根拠法令				外観						
設置条例	下関市自転車等駐車場条例									
施設概要	市内の鉄道駅周辺における自転車等の駐車秩序を確立することにより、街の美観を維持するとともに、自転車等利用者の駐車の利用を図るため			内部						
利用対象者	自転車、原動機付自転車及び普通自動二輪車(側車付きのもの及び総排気量0.125リットルを超えるものを除く。)									
土地情報	土地面積	86.00 m ²		(区分・単位)	平成25年度		平成24年度	平成23年度		
	うち市有面積	0.00 m ²			千円	前年度比%	千円	千円		
	うち借地面積	86.00 m ²			収入	市の収入計① (②+③+④)		-		
	駐車場の設置状況	無	0台		施設使用料・負担金②	-				
建物情報	総延床面積	74.20 m ²		貸付料・目的外使用料③	-					
	占有面積(m ²)	74.20	借家面積(m ²)	0.00	その他収入④	-				
	階数(主たる建物)	地上1階			指定管理者の収入計 ⑤(⑥+⑦+⑧+⑨)	-				
	構造(主たる建物)	木造【3級】			指定管理料⑥	-				
	建築年(主たる建物)	平成7年			利用料金収入⑦	-				
	建物所有状況	市有物件			自主事業収入⑧	-				
	耐震対応(主たる建物)	対応済			その他収入⑨	-				
	劣化度点数	0.0	耐震対応率	1.0	収入合計⑩	-				
避難所指定の有無	無	屋内受入人数(人)	-	支出	市の支出計⑪ (指定管理料除く)		30	103.4	29	28
未利用スペース	0 m ²			施設のコスト	30	103.4	29	28		
利用情報	(区分・単位)	平成25年度		平成24年度	平成23年度					
		実績	前年比%							
	開館日数(日)	365	100.00	365	工事請負費・修繕費⑫		-			
	利用者数(人)	-	-	-	事業のコスト		-			
利用コマ数	-			人に係るコスト		-				
利用可能コマ数	-			指定管理者の支出計⑬	-					
負担状況	市(市民)負担額⑮ (⑪-①+⑥-⑫)	30	103.45	29	施設のコスト(修繕費含む)		-			
	市(市民)負担割合(%)⑯ (⑮÷(⑭-⑫))	100	100.00	100	自主事業以外のコスト		-			
	利用者負担割合(%) (1-⑯)	-			自主事業のコスト		-			
指定管理者収支差引 (⑤-⑬)	-			人に係るコスト		-				
				支出合計⑭		30	103.4	29	28	
				施設経営における実質的な収入(⑩-⑥)						

施設所管課	豊浦建設課	施設評価対象主管課	豊浦建設課
-------	-------	-----------	-------

施設基本情報シート

平成25年度

施設コード	351700-003(626)			施設用途別分類	その他施設					
施設名	下関市小串駅前自転車駐車場			利用圏域別分類						
所在地(町名・番地)	豊浦町大字小串8-338			施設運営形態	直営(一部委託を含む)					
開設年月日	昭和57年10月1日			指定管理者						
財産区分	行政財産			指定管理期間						
設置根拠法令				外観						
設置条例	下関市自転車等駐車場条例									
施設概要	市内の鉄道駅周辺における自転車等の駐車秩序を確立することにより、街の美観を維持するとともに、自転車等利用者の駐車の手便を図るため			内部						
利用対象者	自転車、原動機付自転車及び普通自動二輪車(側車付きのもの及び総排気量0.125リットルを超えるものを除く。)									
土地情報	土地面積	1,321.00 m ²		(区分・単位)	平成25年度		平成24年度	平成23年度		
	うち市有面積	1,321.00 m ²			千円	前年度比%	千円	千円		
	うち借地面積	0.00 m ²			収入	市の収入計① (②+③+④)		-		
	駐車場の設置状況	無	0 台		施設使用料・負担金②	-				
建物情報	総延床面積	327.40 m ²		貸付料・目的外使用料③	-					
	占有面積(m ²)	327.40	借家面積(m ²)	0.00	その他収入④	-				
	階数(主たる建物)	地上1階		指定管理者の収入計 ⑤(⑥+⑦+⑧+⑨)	-					
	構造(主たる建物)	軽量鉄骨(H形は除く)【2級】		指定管理料⑥	-					
	建築年(主たる建物)	大正15年		利用料金収入⑦	-					
	建物所有状況	市有物件		自主事業収入⑧	-					
	耐震対応(主たる建物)	-		その他収入⑨	-					
	劣化度点数	1.0	耐震対応率	0.0	収入合計⑩	-				
避難所指定の有無	無	屋内受入人数(人)	-	支出	市の支出計⑪ (指定管理料除く)		163	85.8	190	120
未利用スペース	0 m ²			施設のコスト	128	102.4	125	120		
利用情報	(区分・単位)	平成25年度		平成24年度	平成23年度					
		実績	前年比%							
	開館日数(日)	365	100.00	365	366	工事請負費・修繕費⑫	35	53.8	65	
	利用者数(人)	-	-	-	-	事業のコスト	-			
	利用コマ数	-				人に係るコスト	-			
負担状況	市(市民)負担額⑮ (⑪-①+⑥-⑫)	128	102.40	125	120	指定管理者の支出計⑬	-			
	市(市民)負担割合(%)⑯ (⑮÷(⑭-⑫))	100	100.00	100	100	施設のコスト(修繕費含む)	-			
	利用者負担割合(%) (1-⑯)	-				自主事業以外のコスト	-			
		-				自主事業のコスト	-			
指定管理者収支差引 (⑮-⑬)	-				人に係るコスト	-				
	-				支出合計⑭	163	85.8	190	120	
	-				施設経営における実質的な 収入(⑩-⑥)	-				

施設所管課	豊浦建設課	施設評価対象主管課	豊浦建設課
-------	-------	-----------	-------

施設基本情報シート

平成25年度

施設コード		351700-004(627)		施設用途別分類		その他施設					
施設名		下関市川棚温泉駅前自転車駐車場		利用圏域別分類							
所在地(町名・番地)		豊浦町大字川棚6904-1		施設運営形態		直営(一部委託を含む)					
開設年月日		平成15年3月14日		指定管理者							
財産区分		行政財産		指定管理期間							
設置根拠法令				外観							
設置条例		下関市自転車等駐車場条例			内部						
施設概要		市内の鉄道駅周辺における自転車等の駐車秩序を確立することにより、街の美観を維持するとともに、自転車等利用者の駐車の手便を図るため									
利用対象者		自転車、原動機付自転車及び普通自動二輪車(側車付きのもの及び総排気量0.125リットルを超えるものを除く。)									
土地情報	土地面積	55.80 m ²		(区分・単位)		平成25年度		平成24年度	平成23年度		
	うち市有面積	55.80 m ²				千円	前年度比%	千円	千円		
	うち借地面積	0.00 m ²		収入	市の収入計① (②+③+④)		-				
	駐車場の設置状況	無	0台		施設使用料・負担金②		-				
建物情報	総延床面積	55.80 m ²				貸付料・目的外使用料③		-			
	占有面積(m ²)	55.80	借家面積(m ²)	0.00	その他収入④		-				
	階数(主たる建物)	地上1階		指定管理者の収入計 ⑤(⑥+⑦+⑧+⑨)		-					
	構造(主たる建物)	軽量鉄骨(H形は除く)【2級】		指定管理料⑥		-					
	建築年(主たる建物)	平成15年		利用料金収入⑦		-					
	建物所有状況			自主事業収入⑧		-					
	耐震対応(主たる建物)	対応済		その他収入⑨		-					
	劣化度点数	1.0	耐震対応率	1.0	収入合計⑩		-				
	避難所指定の有無	無	屋内受入人数(人)	-	支出	市の支出計⑪ (指定管理料除く)		108	135.0	80	74
	未利用スペース	0 m ²		施設のコスト		80	100.0	80	74		
利用情報	(区分・単位)	平成25年度		平成24年度	平成23年度	工事請負費・修繕費⑫		28	-		
		実績	前年比%			事業のコスト		-			
	開館日数(日)	365	100.00	365	366	人に係るコスト		-			
	利用者数(人)	-	-	-	-	指定管理者の支出計⑬		-			
	利用コマ数	-				施設のコスト(修繕費含む)		-			
負担状況	市(市民)負担額⑮ (⑪-①+⑥-⑫)	80	100.00	80	74	自主事業以外のコスト		-			
	市(市民)負担割合(%)⑯ (⑮÷(⑭-⑫))	100	100.00	100	100	自主事業のコスト		-			
	利用者負担割合(%) (1-⑯)	-				人に係るコスト		-			
指定管理者収支差引 (⑤-⑬)	-				支出合計⑭		108	135.0	80	74	
				施設経営における実質的な収入(⑩-⑥)		-					

施設所管課	豊浦建設課	施設評価対象主管課	豊浦建設課
-------	-------	-----------	-------

施設基本情報シート

平成25年度

施設コード	351700-005(628)			施設用途別分類	その他施設				
施設名	下関市黒井村駅前自転車駐車場			利用圏域別分類					
所在地(町名・番地)	豊浦町大字黒井2276-2			施設運営形態	直営(一部委託を含む)				
開設年月日	平成10年3月25日			指定管理者					
財産区分	行政財産			指定管理期間					
設置根拠法令				外観					
設置条例	下関市自転車等駐車場条例								
施設概要	市内の鉄道駅周辺における自転車等の駐車秩序を確立することにより、街の美観を維持するとともに、自転車等利用者の駐車の手便を図るため			内部					
利用対象者	自転車、原動機付自転車及び普通自動二輪車(側車付きのもの及び総排気量0.125リットルを超えるものを除く。)								
土地情報	土地面積	778.00 m ²		(区分・単位)	平成25年度		平成24年度	平成23年度	
	うち市有面積	778.00 m ²			千円	前年度比%	千円	千円	
	うち借地面積	0.00 m ²			収入	市の収入計①(②+③+④)			
	駐車場の設置状況	無	0台			施設使用料・負担金②			
建物情報	総延床面積	271.86 m ²		支出	貸付料・目的外使用料③				
	占有面積(m ²)	271.86	借家面積(m ²)		0.00	その他収入④			
	階数(主たる建物)	地上1階			指定管理者の収入計⑤(⑥+⑦+⑧+⑨)				
	構造(主たる建物)	軽量鉄骨(H形は除く)【2級】			指定管理料⑥				
	建築年(主たる建物)	平成10年			利用料金収入⑦				
	建物所有状況	市有物件			自主事業収入⑧				
	耐震対応(主たる建物)	対応済			その他収入⑨				
	劣化度点数	1.0	耐震対応率		1.0	収入合計⑩			
	避難所指定の有無	無	屋内受入人数(人)		—	市の支出計⑪(指定管理料除く)			
	未利用スペース	0 m ²			施設のコスト				
利用情報	(区分・単位)	平成25年度		平成24年度	平成23年度	工事請負費・修繕費⑫			
		実績	前年比%			事業のコスト			
	開館日数(日)	365	100.00	365	366	人に係るコスト			
	利用者数(人)	—	—	—	—	指定管理者の支出計⑬			
	利用コマ数	—			施設のコスト(修繕費含む)				
負担状況	市(市民)負担額⑮(⑪-①+⑥-⑫)	95	100.00	95	151	自主事業以外のコスト			
	市(市民)負担割合(%)⑯(⑮÷(⑭-⑫))	100	100.00	100	100	自主事業のコスト			
	利用者負担割合(%)⑰(1-⑯)	—			人に係るコスト				
指定管理者収支差引(⑮-⑬)	—			支出合計⑭					
				施設経営における実質的な収入(⑩-⑥)					
施設所管課	豊浦建設課			施設評価対象主管課	豊浦建設課				

施設基本情報シート

平成25年度

施設コード	370300-033(658)			施設用途別分類	その他施設					
施設名	阿川駅前自転車置場(JR駅構内)			利用圏域別分類						
所在地(町名・番地)	豊北町大字阿川3484-3			施設運営形態	直営(一部委託を含む)					
開設年月日	昭和38年1月1日			指定管理者						
財産区分	普通財産			指定管理期間						
設置根拠法令				外観						
設置条例					内部					
施設概要	JR阿川駅を利用する市民の利便を図り昭和38年に設置。その後、昭和52年に増設を行った。									
利用対象者	JR阿川駅利用者									
土地情報	土地面積	127.40 m ²			(区分・単位)	平成25年度		平成24年度	平成23年度	
	うち市有面積	0.00 m ²				千円	前年度比%	千円	千円	
	うち借地面積	127.40 m ²								
	駐車場の設置状況	無	0 台							
建物情報	総延床面積	100.40 m ²			収入	市の収入計①(②+③+④)				
	占有面積(m ²)	100.40	借家面積(m ²)	0.00		施設使用料・負担金②				
	階数(主たる建物)	地上1階				貸付料・目的外使用料③				
	構造(主たる建物)	木造【3級】				その他収入④				
	建築年(主たる建物)	昭和38年				指定管理者の収入計⑤(⑥+⑦+⑧+⑨)				
	建物所有状況	市有物件				指定管理料⑥				
	耐震対応(主たる建物)	未対応				利用料金収入⑦				
	劣化度点数	0.0	耐震対応率	0.0		自主事業収入⑧				
避難所指定の有無	無	屋内受入人数(人)	—	その他収入⑨						
未利用スペース	0 m ²			支出	収入合計⑩					
(区分・単位)	平成25年度		平成24年度		平成23年度	市の支出計⑪(指定管理料除く)				
	実績	前年比%				65	101.6	64	64	
	開館日数(日)		365		100.00	365	64	64		
	利用者数(人)		—		—	—				
利用コマ数		—			施設のコスト					
利用可能コマ数		—			工事請負費・修繕費⑫					
負担状況	市(市民)負担額⑮(⑪-①+⑥-⑫)		65		101.56	64	64	事業のコスト		
	市(市民)負担割合(%)⑯(⑮÷(⑭-⑫))		100	100.00	100	100	人に係るコスト			
	利用者負担割合(%)⑰(1-⑯)		—			指定管理者の支出計⑬				
指定管理者収支差引(⑮-⑬)	—			施設のコスト(修繕費含む)						
				自主事業以外のコスト						
				自主事業のコスト						
				人に係るコスト						
				支出合計⑭						
				65 101.6 64 64						
				施設経営における実質的な収入(⑩-⑥)						
				-						

施設所管課	豊北地域政策課	施設評価対象主管課	豊北地域政策課
-------	---------	-----------	---------

施設基本情報シート


平成25年度

施設コード	130700-008(103)			施設用途別分類	その他施設						
施設名	幸町公衆便所			利用圏域別分類							
所在地(町名・番地)	幸町21-1			施設運営形態	直営(一部委託を含む)						
開設年月日	平成4年12月1日			指定管理者							
財産区分	行政財産			指定管理期間							
設置根拠法令				外観							
設置条例					内部						
施設概要	広く一般に開放されている共用便所										
利用対象者	不特定(市民、観光客等)										
土地情報	土地面積	17.98 m ²		(区分・単位)	平成25年度		平成24年度	平成23年度			
	うち市有面積	0.00 m ²			千円	前年度比%	千円	千円			
	うち借地面積	17.98 m ²			収入	市の収入計① (②+③+④)					
	駐車場の設置状況	無	0 台		施設使用料・負担金②						
建物情報	総延床面積	17.98 m ²		貸付料・目的外使用料③							
	占有面積(m ²)	17.98	借家面積(m ²)	0.00	その他収入④						
	階数(主たる建物)	地上1階		指定管理者の収入計 ⑤(⑥+⑦+⑧+⑨)							
	構造(主たる建物)	鉄筋コンクリート【1級】		指定管理料⑥							
	建築年(主たる建物)	平成4年		利用料金収入⑦							
	建物所有状況	市有物件		自主事業収入⑧							
	耐震対応(主たる建物)	対応済		その他収入⑨							
	劣化度点数	3.0	耐震対応率	1.0	収入合計⑩						
	避難所指定の有無	無	屋内受入人数(人)	—	支出						
未利用スペース	0 m ²		市の支出計⑪ (指定管理料除く)				265	91.7	289	276	
利用情報	(区分・単位)	平成25年度		平成24年度	平成23年度						
		実績	前年比%								
	開館日数(日)	365	100.00	365	366	施設のコスト					
	利用者数(人)	—	—	—	—	265	103.1	257	276		
	利用コマ数	—		工事請負費・修繕費⑫				0.0	32		
負担状況	市(市民)負担額⑮ (⑪-①+⑥-⑫)		265	103.11	257	276	事業のコスト				
	市(市民)負担割合(%)⑯ (⑮÷(⑭-⑫))		100	100.00	100	100	人に係るコスト				
	利用者負担割合(%) (1-⑯)		—		指定管理者の支出計⑬						
	指定管理者収支差引 (⑮-⑬)		—		施設のコスト(修繕費含む)						
				自主事業以外のコスト							
				自主事業のコスト							
				人に係るコスト							
				支出合計⑭				265	91.7	289	276
				施設経営における実質的な 収入(⑩-⑥)							

施設所管課	環境施設課	施設評価対象主管課	環境施設課
-------	-------	-----------	-------

施設基本情報シート

平成25年度

施設コード	130700-009(104)			施設用途別分類	その他施設					
施設名	唐戸公衆便所			利用圏域別分類						
所在地(町名・番地)	南部町			施設運営形態	直営(一部委託を含む)					
開設年月日	昭和46年4月1日			指定管理者						
財産区分	行政財産			指定管理期間						
設置根拠法令				外観						
設置条例					内部					
施設概要	広く一般に開放されている共用便所									
利用対象者	不特定(市民、観光客等)									
土地情報	土地面積	15.20 m ²		(区分・単位)	平成25年度		平成24年度	平成23年度		
	うち市有面積	0.00 m ²			千円	前年度比%	千円	千円		
	うち借地面積	15.20 m ²			収入	市の収入計① (②+③+④)		-		
	駐車場の設置状況	無	0 台		施設使用料・負担金②	-				
建物情報	総延床面積	15.20 m ²		貸付料・目的外使用料③	-					
	占有面積(m ²)	15.20	借家面積(m ²)	0.00	その他収入④	-				
	階数(主たる建物)	地上1階			指定管理者の収入計 ⑤(⑥+⑦+⑧+⑨)	-				
	構造(主たる建物)	補強コンクリートブロック【1級】			指定管理料⑥	-				
	建築年(主たる建物)	昭和46年			利用料金収入⑦	-				
	建物所有状況	市有物件			自主事業収入⑧	-				
	耐震対応(主たる建物)	未対応			その他収入⑨	-				
	劣化度点数	4.0	耐震対応率	0.0	収入合計⑩	-				
	避難所指定の有無	無	屋内受入人数(人)	-	支出	市の支出計⑪ (指定管理料除く)		396	135.6	292
未利用スペース	0 m ²			施設のコスト	342	117.1	292	295		
利用情報	(区分・単位)	平成25年度		平成24年度	工事請負費・修繕費⑫	54	-	40		
		実績	前年比%	平成23年度	事業のコスト	-				
	開館日数(日)	365	100.00	365	366	人に係るコスト	-			
	利用者数(人)	-	-	-	-	指定管理者の支出計⑬	-			
	利用コマ数	-			施設のコスト(修繕費含む)	-				
負担状況	市(市民)負担額⑮ (⑪-①+⑥-⑫)	342	117.12	292	295	自主事業以外のコスト	-			
	市(市民)負担割合(%)⑯ (⑮÷(⑭-⑫))	100	100.00	100	100	自主事業のコスト	-			
	利用者負担割合(%) (1-⑯)	-			人に係るコスト	-				
指定管理者収支差引 (⑤-⑬)	-			支出合計⑭	396	135.6	292	335		
				施設経営における実質的な収入(⑩-⑥)						

施設所管課	環境施設課	施設評価対象主管課	環境施設課
-------	-------	-----------	-------

施設基本情報シート

平成25年度

施設コード	130700-010(105)			施設用途別分類	その他施設					
施設名	亀山公衆便所			利用圏域別分類						
所在地(町名・番地)	中之町1-26			施設運営形態	直営(一部委託を含む)					
開設年月日	昭和39年2月1日			指定管理者						
財産区分	行政財産			指定管理期間						
設置根拠法令				外観						
設置条例					内部					
施設概要	広く一般に開放されている共用便所									
利用対象者	不特定(市民、観光客等)									
土地情報	土地面積	6.52 m ²			(区分・単位)	平成25年度		平成24年度	平成23年度	
	うち市有面積	0.00 m ²				千円	前年度比%	千円	千円	
	うち借地面積	6.52 m ²			収入	市の収入計① (②+③+④)		-		
	駐車場の設置状況	無	0 台			施設使用料・負担金②		-		
建物情報	総延床面積	6.52 m ²			貸付料・目的外使用料③		-			
	占有面積(m ²)	6.52	借家面積(m ²)	0.00	その他収入④		-			
	階数(主たる建物)	地上1階			指定管理者の収入計 ⑤(⑥+⑦+⑧+⑨)		-			
	構造(主たる建物)	補強コンクリートブロック【1級】			指定管理料⑥		-			
	建築年(主たる建物)	昭和39年			利用料金収入⑦		-			
	建物所有状況	市有物件			自主事業収入⑧		-			
	耐震対応(主たる建物)	未対応			その他収入⑨		-			
	劣化度点数	1.0	耐震対応率	0.0	収入合計⑩		-			
避難所指定の有無	無	屋内受入人数(人)	-	支出	市の支出計⑪ (指定管理料除く)		164	164.0	100	115
未利用スペース	0 m ²				施設のコスト		164	164.0	100	115
利用情報	(区分・単位)	平成25年度		平成24年度	平成23年度	工事請負費・修繕費⑫		-		
		実績	前年比%			事業のコスト		-		
	開館日数(日)	365	100.00	365	366	人に係るコスト		-		
	利用者数(人)	-	-	-	-	指定管理者の支出計⑬		-		
	利用コマ数	-			施設のコスト(修繕費含む)		-			
負担状況	市(市民)負担額⑮ (⑪-①+⑥-⑫)	164	164.00	100	115	自主事業以外のコスト		-		
	市(市民)負担割合(%)⑯ (⑮÷(⑭-⑫))	100	100.00	100	100	自主事業のコスト		-		
	利用者負担割合(%) (1-⑯)	-			人に係るコスト		-			
指定管理者収支差引 (⑤-⑬)	-			支出合計⑭		164	164.0	100	115	
				施設経営における実質的な収入(⑩-⑥)		-				

施設所管課	環境施設課	施設評価対象主管課	環境施設課
-------	-------	-----------	-------

施設基本情報シート

平成25年度

施設コード	130700-012(107)			施設用途別分類	その他施設					
施設名	竹崎町公衆便所			利用圏域別分類						
所在地(町名・番地)	竹崎町一丁目17-18			施設運営形態	直営(一部委託を含む)					
開設年月日	平成4年3月31日			指定管理者						
財産区分	行政財産			指定管理期間						
設置根拠法令				外観						
設置条例					内部					
施設概要	広く一般に開放されている共用便所									
利用対象者	不特定(市民、観光客等)									
土地情報	土地面積	18.68 m ²		(区分・単位)	平成25年度		平成24年度	平成23年度		
	うち市有面積	0.00 m ²			千円	前年度比%	千円	千円		
	うち借地面積	18.68 m ²			収入	市の収入計① (②+③+④)				
	駐車場の設置状況	無	0 台		施設使用料・負担金②					
建物情報	総延床面積	18.68 m ²		貸付料・目的外使用料③						
	占有面積(m ²)	18.68	借家面積(m ²)	0.00	その他収入④					
	階数(主たる建物)	地上1階		指定管理者の収入計 ⑤(⑥+⑦+⑧+⑨)						
	構造(主たる建物)	鉄筋コンクリート【1級】		指定管理料⑥						
	建築年(主たる建物)	平成4年		利用料金収入⑦						
	建物所有状況	市有物件		自主事業収入⑧						
	耐震対応(主たる建物)	対応済		その他収入⑨						
	劣化度点数	1.0	耐震対応率	1.0	収入合計⑩					
	避難所指定の有無	無	屋内受入人数(人)	—	支出					
	未利用スペース	0 m ²		市の支出計⑪ (指定管理料除く)				316	59.0	536
利用情報	(区分・単位)	平成25年度		平成24年度	平成23年度					
		実績	前年比%							
	開館日数(日)	365	100.00	365	366	施設のコスト				
	利用者数(人)	—	—	—	—	316	105.3	300	285	
	利用コマ数	—		工事請負費・修繕費⑫				0.0	236	
負担状況	市(市民)負担額⑮ (⑪-①+⑥-⑫)	316	105.33	300	285	事業のコスト				
	市(市民)負担割合(%)⑯ (⑮÷(⑭-⑫))	100	100.00	100	100	人に係るコスト				
	利用者負担割合(%) (1-⑯)	—		指定管理者の支出計⑬						
	指定管理者収支差引 (⑮-⑬)	—		施設のコスト(修繕費含む)						
		—		自主事業以外のコスト						
	—		自主事業のコスト							
	—		人に係るコスト							
	—		支出合計⑭				316	59.0	536	285
	—		施設経営における実質的な 収入(⑩-⑥)							

施設所管課	環境施設課	施設評価対象主管課	環境施設課
-------	-------	-----------	-------

施設基本情報シート

平成25年度

施設コード	130700-013(108)			施設用途別分類	その他施設					
施設名	細江町公衆便所			利用圏域別分類						
所在地(町名・番地)	細江町一丁目9-10			施設運営形態	直営(一部委託を含む)					
開設年月日	平成10年3月27日			指定管理者						
財産区分	行政財産			指定管理期間						
設置根拠法令				外観						
設置条例					内部					
施設概要	広く一般に開放されている共用便所									
利用対象者	不特定(市民、観光客等)									
土地情報	土地面積	16.00 m ²			(区分・単位)	平成25年度		平成24年度	平成23年度	
	うち市有面積	0.00 m ²				千円	前年度比%	千円	千円	
	うち借地面積	16.00 m ²								
	駐車場の設置状況	無	0 台							
建物情報	総延床面積	16.00 m ²			収入	市の収入計①(②+③+④)				
	占有面積(m ²)	16.00	借家面積(m ²)	0.00		施設使用料・負担金②				
	階数(主たる建物)	地上1階				貸付料・目的外使用料③				
	構造(主たる建物)	鉄筋コンクリート【2級】				その他収入④				
	建築年(主たる建物)	平成10年				指定管理者の収入計⑤(⑥+⑦+⑧+⑨)				
	建物所有状況	市有物件				指定管理料⑥				
	耐震対応(主たる建物)	対応済				利用料金収入⑦				
	劣化度点数	0.0	耐震対応率	1.0		自主事業収入⑧				
	避難所指定の有無	無	屋内受入人数(人)	—		その他収入⑨				
未利用スペース	0 m ²			支出	収入合計⑩					
(区分・単位)	平成25年度		平成24年度		平成23年度	市の支出計⑪(指定管理料除く)				
	実績	前年比%				295	74.9	394	337	
	開館日数(日)		365		100.00	365	366	施設のコスト		
	利用者数(人)		—		—	—	—	295	95.5	309
	利用コマ数		—		—	—	—	工事請負費・修繕費⑫		
負担状況	市(市民)負担額⑮(⑪-①+⑥-⑫)		295		95.47	309	337	事業のコスト		
	市(市民)負担割合(%)⑯(⑮÷(⑭-⑫))		100		100.00	100	100	人に係るコスト		
	利用者負担割合(%)⑰(1-⑯)		—		—	—	—	指定管理者の支出計⑬		
	指定管理者収支差引(⑮-⑬)		—	—	—	—	施設のコスト(修繕費含む)			
施設所管課	環境施設課			施設評価対象主管課	環境施設課					
	環境施設課		環境施設課		環境施設課		環境施設課			
	環境施設課		環境施設課		環境施設課		環境施設課			
	環境施設課		環境施設課		環境施設課		環境施設課			

施設基本情報シート

平成25年度

施設コード	130700-014(109)			施設用途別分類	その他施設					
施設名	忌宮公衆便所			利用圏域別分類						
所在地(町名・番地)	長府宮の内町1-53			施設運営形態	直営(一部委託を含む)					
開設年月日	平成6年3月31日			指定管理者						
財産区分	行政財産			指定管理期間						
設置根拠法令				外観						
設置条例					内部					
施設概要	広く一般に開放されている共用便所									
利用対象者	不特定(市民、観光客等)									
土地情報	土地面積	18.36 m ²		(区分・単位)	平成25年度		平成24年度	平成23年度		
	うち市有面積	0.00 m ²			千円	前年度比%	千円	千円		
	うち借地面積	18.36 m ²		収入	市の収入計①(②+③+④)					
	駐車場の設置状況	無	0台		施設使用料・負担金②					
建物情報	総延床面積	18.36 m ²		支出	貸付料・目的外使用料③					
	占有面積(m ²)	18.36	借家面積(m ²)		0.00	その他収入④				
	階数(主たる建物)	地上1階			指定管理者の収入計⑤(⑥+⑦+⑧+⑨)					
	構造(主たる建物)	鉄筋コンクリート【1級】			指定管理料⑥					
	建築年(主たる建物)	平成6年			利用料金収入⑦					
	建物所有状況	市有物件			自主事業収入⑧					
	耐震対応(主たる建物)	対応済			その他収入⑨					
	劣化度数	2.0	耐震対応率		1.0	収入合計⑩				
	避難所指定の有無	無	屋内受入人数(人)		—	市の支出計⑪(指定管理料除く)				
	未利用スペース	0 m ²			施設のコスト					
利用情報	(区分・単位)	平成25年度		平成24年度	平成23年度					
		実績	前年比%							
	開館日数(日)	365	100.00	365	366		工事請負費・修繕費⑫			
	利用者数(人)	—	—	—	—		事業のコスト			
	利用コマ数	—			人に係るコスト					
負担状況	市(市民)負担額⑮(⑪-①+⑥-⑫)	316	112.06	282	368		指定管理者の支出計⑬			
	市(市民)負担割合(%)⑯(⑮÷(⑭-⑫))	100	100.00	100	100		施設のコスト(修繕費含む)			
	利用者負担割合(%)⑰(①-⑯)	—			自主事業以外のコスト					
		—			自主事業のコスト					
		—			人に係るコスト					
指定管理者収支差引(⑮-⑬)	—			支出合計⑭						
	—			施設経営における実質的な収入(⑩-⑥)						
施設所管課	環境施設課			施設評価対象主管課	環境施設課					

施設基本情報シート

平成25年度

施設コード	130700-015(110)			施設用途別分類	その他施設					
施設名	関西町公衆便所			利用圏域別分類						
所在地(町名・番地)	関西町2-3			施設運営形態	直営(一部委託を含む)					
開設年月日	平成7年3月31日			指定管理者						
財産区分	行政財産			指定管理期間						
設置根拠法令				外観						
設置条例					内部					
施設概要	広く一般に開放されている共用便所									
利用対象者	不特定(市民、観光客等)									
土地情報	土地面積	24.64 m ²		(区分・単位)	平成25年度		平成24年度	平成23年度		
	うち市有面積	24.64 m ²			千円	前年度比%	千円	千円		
	うち借地面積	0.00 m ²			収入	市の収入計① (②+③+④)		-		
	駐車場の設置状況	無	0 台		施設使用料・負担金②	-				
建物情報	総延床面積	24.64 m ²		貸付料・目的外使用料③	-					
	占有面積(m ²)	24.64	借家面積(m ²)	0.00	その他収入④	-				
	階数(主たる建物)	地上1階		指定管理者の収入計 ⑤(⑥+⑦+⑧+⑨)	-					
	構造(主たる建物)	鉄筋コンクリート【1級】		指定管理料⑥	-					
	建築年(主たる建物)	平成7年		利用料金収入⑦	-					
	建物所有状況	市有物件		自主事業収入⑧	-					
	耐震対応(主たる建物)	対応済		その他収入⑨	-					
	劣化度点数	0.5	耐震対応率	0.8	収入合計⑩	-				
避難所指定の有無	無	屋内受入人数(人)	-	支出	市の支出計⑪ (指定管理料除く)		293	103.5	283	296
未利用スペース	6 m ²			施設のコスト	293	103.5	283	296		
利用情報	(区分・単位)	平成25年度		平成24年度	平成23年度					
		実績	前年比%							
	開館日数(日)	365	100.00	365	工事請負費・修繕費⑫		-			
	利用者数(人)	-	-	-	事業のコスト		-			
	利用コマ数	-	-	-	人に係るコスト		-			
負担状況	市(市民)負担額⑮ (⑪-①+⑥-⑫)	293	103.53	283	指定管理者の支出計⑬		-			
	市(市民)負担割合(%)⑯ (⑮÷(⑭-⑫))	100	100.00	100	施設のコスト(修繕費含む)		-			
	利用者負担割合(%) (1-⑯)	-	-	-	自主事業以外のコスト		-			
		-	-	-	自主事業のコスト		-			
		-	-	-	人に係るコスト		-			
指定管理者収支差引 (⑮-⑬)	-	-	-	支出合計⑭		293	103.5	283	296	
				施設経営における実質的な収入(⑩-⑥)						

施設所管課	環境施設課	施設評価対象主管課	環境施設課
-------	-------	-----------	-------

施設基本情報シート

平成25年度

施設コード	130700-017(111)			施設用途別分類	その他施設						
施設名	新竹崎町公衆便所			利用圏域別分類							
所在地(町名・番地)	竹崎町三丁目3-13			施設運営形態	直営(一部委託を含む)						
開設年月日	昭和53年2月3日			指定管理者							
財産区分	行政財産			指定管理期間							
設置根拠法令				外観							
設置条例					内部						
施設概要	広く一般に開放されている共用便所										
利用対象者	不特定(市民、観光客等)										
土地情報	土地面積	18.88 m ²		(区分・単位)	平成25年度		平成24年度	平成23年度			
	うち市有面積	18.88 m ²			千円	前年度比%	千円	千円			
	うち借地面積	0.00 m ²			収入	市の収入計① (②+③+④)		-			
	駐車場の設置状況	無	0台		施設使用料・負担金②	-					
建物情報	総延床面積	18.88 m ²		貸付料・目的外使用料③	-						
	占有面積(m ²)	18.88	借家面積(m ²)	0.00	その他収入④	-					
	階数(主たる建物)	地上1階		指定管理者の収入計 ⑤(⑥+⑦+⑧+⑨)	-						
	構造(主たる建物)	補強コンクリートブロック【1級】		指定管理料⑥	-						
	建築年(主たる建物)	昭和53年		利用料金収入⑦	-						
	建物所有状況	市有物件		自主事業収入⑧	-						
	耐震対応(主たる建物)	未対応		その他収入⑨	-						
	劣化度点数	2.0	耐震対応率	0.0	収入合計⑩	-					
	避難所指定の有無	無	屋内受入人数(人)	-	支出	市の支出計⑪ (指定管理料除く)		698	170.7	409	275
	未利用スペース	0 m ²		施設のコスト	286	101.4	282	275			
利用情報	(区分・単位)	平成25年度		工事請負費・修繕費⑫	412	324.4	127				
		実績	前年比%	平成24年度	平成23年度						
	開館日数(日)	365	100.00	365	366	事業のコスト	-				
	利用者数(人)	-	-	-	-	人に係るコスト	-				
	利用コマ数	-	-	-	-	指定管理者の支出計⑬	-				
負担状況	市(市民)負担額⑮ (⑪-①+⑥-⑫)	286	101.42	282	275	施設のコスト(修繕費含む)	-				
	市(市民)負担割合(%)⑯ (⑮÷(⑭-⑫))	100	100.00	100	100	自主事業以外のコスト	-				
	利用者負担割合(%) (1-⑯)	-	-	-	-	自主事業のコスト	-				
	指定管理者収支差引 (⑤-⑬)	-	-	-	-	人に係るコスト	-				
				支出合計⑭	698	170.7	409	275			
				施設経営における実質的な 収入(⑩-⑥)	-	-	-	-			
施設所管課	環境施設課			施設評価対象主管課	環境施設課						

施設基本情報シート

平成25年度

施設コード	130700-018(112)			施設用途別分類	その他施設							
施設名	吉田町公衆便所			利用圏域別分類								
所在地(町名・番地)	大字吉田			施設運営形態	直営(一部委託を含む)							
開設年月日	平成3年3月30日			指定管理者								
財産区分	行政財産			指定管理期間								
設置根拠法令				外観								
設置条例					内部							
施設概要	広く一般に開放されている共用便所											
利用対象者	不特定(市民、観光客等)											
土地情報	土地面積	42.20 m ²			(区分・単位)	平成25年度		平成24年度	平成23年度			
	うち市有面積	0.00 m ²				千円	前年度比%	千円	千円			
	うち借地面積	42.20 m ²										
	駐車場の設置状況	無	0 台									
建物情報	総延床面積	42.20 m ²			収入	市の収入計①(②+③+④)						
	占有面積(m ²)	42.20	借家面積(m ²)	0.00		施設使用料・負担金②						
	階数(主たる建物)	地上1階				貸付料・目的外使用料③						
	構造(主たる建物)	鉄筋コンクリート【1級】				その他収入④						
	建築年(主たる建物)	平成3年				指定管理者の収入計⑤(⑥+⑦+⑧+⑨)						
	建物所有状況	市有物件				指定管理料⑥						
	耐震対応(主たる建物)	対応済				利用料金収入⑦						
	劣化度点数	2.0	耐震対応率	1.0		自主事業収入⑧						
	避難所指定の有無	無	屋内受入人数(人)	—		その他収入⑨						
未利用スペース	0 m ²			支出	収入合計⑩							
(区分・単位)	平成25年度		平成24年度		平成23年度	市の支出計⑪(指定管理料除く)						
	実績	前年比%				施設のコスト						
	開館日数(日)		365		100.00	365	366	工事請負費・修繕費⑫				
	利用者数(人)		—		—	—	—	事業のコスト				
	利用コマ数		—		—	—	—	人に係るコスト				
負担状況	市(市民)負担額⑮(⑪-①+⑥-⑫)		641		101.10	634	733	指定管理者の支出計⑬				
	市(市民)負担割合(%)⑯(⑮÷(⑭-⑫))		100		100.00	100	100	施設のコスト(修繕費含む)				
	利用者負担割合(%)⑰(1-⑯)		—		—	—	—	自主事業以外のコスト				
			—	—	—	—	自主事業のコスト					
指定管理者収支差引(⑮-⑬)	—			施設経営における実質的な収入(⑩-⑥)								
支出合計⑭		1,158	170.8	678	991							

施設所管課	環境施設課	施設評価対象主管課	環境施設課
-------	-------	-----------	-------

施設基本情報シート

平成25年度

施設コード	130700-019(113)			施設用途別分類	その他施設					
施設名	大坪公衆便所			利用圏域別分類						
所在地(町名・番地)	向山町1-26			施設運営形態	直営(一部委託を含む)					
開設年月日	昭和49年11月1日			指定管理者						
財産区分	行政財産			指定管理期間						
設置根拠法令				外観						
設置条例					内部					
施設概要	広く一般に開放されている共用便所									
利用対象者	不特定(市民、観光客等)									
土地情報	土地面積	14.60 m ²		(区分・単位)	平成25年度		平成24年度	平成23年度		
	うち市有面積	14.60 m ²			千円	前年度比%	千円	千円		
	うち借地面積	0.00 m ²		収入	市の収入計① (②+③+④)					
	駐車場の設置状況	無	0 台		施設使用料・負担金②					
建物情報	総延床面積	14.60 m ²		支出	貸付料・目的外使用料③					
	占有面積(m ²)	14.60	借家面積(m ²)		0.00	その他収入④				
	階数(主たる建物)	地上1階			指定管理者の収入計 ⑤(⑥+⑦+⑧+⑨)					
	構造(主たる建物)	鉄筋コンクリート【1級】			指定管理料⑥					
	建築年(主たる建物)	昭和49年			利用料金収入⑦					
	建物所有状況	市有物件			自主事業収入⑧					
	耐震対応(主たる建物)	未対応			その他収入⑨					
	劣化度点数	1.0	耐震対応率		0.0	収入合計⑩				
	避難所指定の有無	無	屋内受入人数(人)		—	市の支出計⑪ (指定管理料除く)				
	未利用スペース	0 m ²			施設のコスト					
利用情報	(区分・単位)	平成25年度		平成24年度	平成23年度					
		実績	前年比%							
	開館日数(日)	365	100.00	365	366					
	利用者数(人)	—	—	—	—					
	利用コマ数	—		—						
負担状況	市(市民)負担額⑮ (⑪-①+⑥-⑫)	162	124.62	130	145					
	市(市民)負担割合(%)⑯ (⑮÷(⑭-⑫))	100	100.00	100	100					
	利用者負担割合(%) (1-⑯)	—		—						
	指定管理者収支差引 (⑤-⑬)	—		—						
				施設経営における実質的な収入(⑩-⑥)						
				支出合計⑭		162	124.6	130	145	
				人に係るコスト						
				指定管理者の支出計⑬						
				施設のコスト(修繕費含む)						
				自主事業以外のコスト						
				自主事業のコスト						
				人に係るコスト						
				施設のコスト(修繕費含む)						
				自主事業以外のコスト						
				自主事業のコスト						
				人に係るコスト						
				支出合計⑭		162	124.6	130	145	
				施設経営における実質的な収入(⑩-⑥)						
施設所管課	環境施設課			施設評価対象主管課	環境施設課					

施設基本情報シート

平成25年度

施設コード	130700-020(114)			施設用途別分類	その他施設					
施設名	功山寺公衆便所			利用圏域別分類						
所在地(町名・番地)	長府川端一丁目2-3			施設運営形態	直営(一部委託を含む)					
開設年月日	平成5年3月31日			指定管理者						
財産区分	行政財産			指定管理期間						
設置根拠法令				外観						
設置条例					内部					
施設概要	広く一般に開放されている共用便所									
利用対象者	不特定(市民、観光客等)									
土地情報	土地面積	21.28 m ²		(区分・単位)	平成25年度		平成24年度	平成23年度		
	うち市有面積	21.28 m ²			千円	前年度比%	千円	千円		
	うち借地面積	0.00 m ²			収入	市の収入計① (②+③+④)				
	駐車場の設置状況	無	0 台		施設使用料・負担金②					
建物情報	総延床面積	21.28 m ²		貸付料・目的外使用料③						
	占有面積(m ²)	21.28	借家面積(m ²)	0.00	その他収入④					
	階数(主たる建物)	地上1階		指定管理者の収入計 ⑤(⑥+⑦+⑧+⑨)						
	構造(主たる建物)	鉄筋コンクリート【1級】		指定管理料⑥						
	建築年(主たる建物)	平成5年		利用料金収入⑦						
	建物所有状況	市有物件		自主事業収入⑧						
	耐震対応(主たる建物)	対応済		その他収入⑨						
	劣化度点数	2.0	耐震対応率	1.0	収入合計⑩					
	避難所指定の有無	無	屋内受入人数(人)	—	支出					
未利用スペース	0 m ²		市の支出計⑪ (指定管理料除く)				336	73.5	457	384
利用情報	(区分・単位)	平成25年度		平成24年度	平成23年度					
		実績	前年比%							
	開館日数(日)	365	100.00	365	366	施設のコスト				
	利用者数(人)	—	—	—	—	336	77.4	434	384	
	利用コマ数	—		工事請負費・修繕費⑫				0.0	23	
負担状況	市(市民)負担額⑮ (⑪-①+⑥-⑫)		336	77.42	434	384	事業のコスト			
	市(市民)負担割合(%)⑯ (⑮÷(⑭-⑫))		100	100.00	100	100	人に係るコスト			
	利用者負担割合(%) (1-⑯)		—		指定管理者の支出計⑬					
	指定管理者収支差引 (⑮-⑬)		—		施設のコスト(修繕費含む)					
								自主事業以外のコスト		
								自主事業のコスト		
								人に係るコスト		
								支出合計⑭		
								施設経営における実質的な 収入(⑩-⑥)		
								-		

施設所管課	環境施設課	施設評価対象主管課	環境施設課
-------	-------	-----------	-------

施設基本情報シート

平成25年度

施設コード	130700-021(115)			施設用途別分類	その他施設					
施設名	六連島公衆便所			利用圏域別分類						
所在地(町名・番地)	大字六連島93			施設運営形態	直営(一部委託を含む)					
開設年月日	昭和54年2月1日			指定管理者						
財産区分	行政財産			指定管理期間						
設置根拠法令				外観						
設置条例					内部					
施設概要	広く一般に開放されている共用便所									
利用対象者	不特定(市民、観光客等)									
土地情報	土地面積	12.84 m ²			(区分・単位)	平成25年度		平成24年度	平成23年度	
	うち市有面積	0.00 m ²				千円	前年度比%	千円	千円	
	うち借地面積	12.84 m ²								
	駐車場の設置状況	無	0 台							
建物情報	総延床面積	12.84 m ²			収入	市の収入計①(②+③+④)				
	占有面積(m ²)	12.84	借家面積(m ²)	0.00		施設使用料・負担金②				
	階数(主たる建物)	地上1階				貸付料・目的外使用料③				
	構造(主たる建物)	補強コンクリートブロック【1級】				その他収入④				
	建築年(主たる建物)	昭和54年				指定管理者の収入計⑤(⑥+⑦+⑧+⑨)				
	建物所有状況	市有物件				指定管理料⑥				
	耐震対応(主たる建物)	未対応				利用料金収入⑦				
	劣化度点数	2.0	耐震対応率	0.0		自主事業収入⑧				
	避難所指定の有無	無	屋内受入人数(人)	—		その他収入⑨				
	未利用スペース	0 m ²				収入合計⑩				
利用情報	(区分・単位)	平成25年度		平成24年度	支出	市の支出計⑪(指定管理料除く)				
		実績	前年比%	年度		年度	127	111.4	114	103
	開館日数(日)	365	100.00	365		366	施設のコスト			
	利用者数(人)	—	—	—		—	127	111.4	114	103
	利用コマ数	—				工事請負費・修繕費⑫				
負担状況	市(市民)負担額⑮(⑪-①+⑥-⑫)	127	111.40	114	103	事業のコスト				
	市(市民)負担割合(%)⑯(⑮÷(⑭-⑫))	100	100.00	100	100	人に係るコスト				
	利用者負担割合(%)⑰(①-⑯)	—			指定管理者の支出計⑬					
	指定管理者収支差引(⑮-⑬)	—			施設のコスト(修繕費含む)					
施設所管課	環境施設課			施設評価対象主管課	環境施設課					
					自主事業以外のコスト					
					自主事業のコスト					
					人に係るコスト					
					支出合計⑭					
					施設経営における実質的な収入(⑩-⑥)					

施設所管課	環境施設課	施設評価対象主管課	環境施設課
-------	-------	-----------	-------

施設基本情報シート

平成25年度

施設コード	130700-022(116)			施設用途別分類	その他施設					
施設名	覚苑寺公衆便所			利用圏域別分類						
所在地(町名・番地)	長府安養寺三丁目3-8			施設運営形態	直営(一部委託を含む)					
開設年月日	平成11年4月1日			指定管理者						
財産区分	行政財産			指定管理期間						
設置根拠法令				外観						
設置条例					内部					
施設概要	広く一般に開放されている共用便所									
利用対象者	不特定(市民、観光客等)									
土地情報	土地面積	14.44 m ²		(区分・単位)	平成25年度		平成24年度	平成23年度		
	うち市有面積	0.00 m ²			千円	前年度比%	千円	千円		
	うち借地面積	14.44 m ²			収入	市の収入計① (②+③+④)		-		
	駐車場の設置状況	無	0 台		施設使用料・負担金②	-				
建物情報	総延床面積	14.44 m ²		貸付料・目的外使用料③	-					
	占有面積(m ²)	14.44	借家面積(m ²)	0.00	その他収入④	-				
	階数(主たる建物)	地上1階		指定管理者の収入計 ⑤(⑥+⑦+⑧+⑨)	-					
	構造(主たる建物)	鉄筋コンクリート【1級】		指定管理料⑥	-					
	建築年(主たる建物)	平成11年		利用料金収入⑦	-					
	建物所有状況	市有物件		自主事業収入⑧	-					
	耐震対応(主たる建物)	対応済		その他収入⑨	-					
	劣化度点数	1.0	耐震対応率	1.0	収入合計⑩	-				
	避難所指定の有無	無	屋内受入人数(人)	-	支出	市の支出計⑪ (指定管理料除く)		196	108.3	181
未利用スペース	0 m ²			施設のコスト	196	108.3	181	211		
利用情報	(区分・単位)	平成25年度		工事請負費・修繕費⑫	-				26	
		実績	前年比%	平成24年度	平成23年度	事業のコスト				
	開館日数(日)	365	100.00	365	366	人に係るコスト				
	利用者数(人)	-	-	-	-	指定管理者の支出計⑬				
	利用コマ数	-				施設のコスト(修繕費含む)		-		
負担状況	市(市民)負担額⑮ (⑪-①+⑥-⑫)	196	108.29	181	211	自主事業以外のコスト		-		
	市(市民)負担割合(%)⑯ (⑮÷(⑭-⑫))	100	100.00	100	100	自主事業のコスト		-		
	利用者負担割合(%) (1-⑯)	-				人に係るコスト		-		
指定管理者収支差引 (⑮-⑬)	-				支出合計⑭		196	108.3	181	237
				施設経営における実質的な収入(⑩-⑥)						
施設所管課	環境施設課			施設評価対象主管課	環境施設課					

施設基本情報シート

平成25年度

施設コード	130700-023(117)			施設用途別分類	その他施設					
施設名	山の田1号公衆便所			利用圏域別分類						
所在地(町名・番地)	山の田本町5-10			施設運営形態	直営(一部委託を含む)					
開設年月日	昭和56年3月31日			指定管理者						
財産区分	行政財産			指定管理期間						
設置根拠法令				外観						
設置条例					内部					
施設概要	広く一般に開放されている共用便所									
利用対象者	不特定(市民、観光客等)									
土地情報	土地面積	8.97 m ²			(区分・単位)	平成25年度		平成24年度	平成23年度	
	うち市有面積	8.97 m ²				千円	前年度比%	千円	千円	
	うち借地面積	0.00 m ²								
	駐車場の設置状況	無	0 台							
建物情報	総延床面積	8.97 m ²			収入	市の収入計①(②+③+④)				
	占有面積(m ²)	8.97	借家面積(m ²)	0.00		施設使用料・負担金②				
	階数(主たる建物)	地上1階				貸付料・目的外使用料③				
	構造(主たる建物)	鉄筋コンクリート【1級】				その他収入④				
	建築年(主たる建物)	昭和56年				指定管理者の収入計⑤(⑥+⑦+⑧+⑨)				
	建物所有状況	市有物件				指定管理料⑥				
	耐震対応(主たる建物)	対応済				利用料金収入⑦				
	劣化度点数	1.0	耐震対応率	0.0		自主事業収入⑧				
	避難所指定の有無	無	屋内受入人数(人)	—		その他収入⑨				
未利用スペース	0 m ²			支出	収入合計⑩					
(区分・単位)	平成25年度		平成24年度		平成23年度	市の支出計⑪(指定管理料除く)				
	実績	前年比%				143	136.2	105	111	
					施設のコスト					
					工事請負費・修繕費⑫					
					事業のコスト					
開館日数(日)	365	100.00	365		366	人に係るコスト				
利用者数(人)	—	—	—		—	指定管理者の支出計⑬				
利用コマ数	—				施設のコスト(修繕費含む)					
利用可能コマ数	—			自主事業以外のコスト						
負担状況	市(市民)負担額⑮(⑪-①+⑥-⑫)	143	136.19	105	111	自主事業のコスト				
	市(市民)負担割合(%)⑯(⑮÷(⑭-⑫))	100	100.00	100	100	人に係るコスト				
	利用者負担割合(%)⑰(①-⑯)	—			支出合計⑭					
指定管理者収支差引(⑮-⑬)	—			施設経営における実質的な収入(⑩-⑥)						
施設所管課	環境施設課			施設評価対象主管課	環境施設課					

施設基本情報シート

平成25年度

施設コード	130700-024(118)			施設用途別分類	その他施設					
施設名	貴船公衆便所			利用圏域別分類						
所在地(町名・番地)	貴船町三丁目1-4			施設運営形態	直営(一部委託を含む)					
開設年月日	昭和56年3月31日			指定管理者						
財産区分	行政財産			指定管理期間						
設置根拠法令				外観						
設置条例					内部					
施設概要	広く一般に開放されている共用便所									
利用対象者	不特定(市民、観光客等)									
土地情報	土地面積	4.90 m ²		(区分・単位)	平成25年度		平成24年度	平成23年度		
	うち市有面積	4.90 m ²			千円	前年度比%	千円	千円		
	うち借地面積	0.00 m ²			収入	市の収入計① (②+③+④)		-		
	駐車場の設置状況	無	0 台		施設使用料・負担金②	-				
建物情報	総延床面積	4.90 m ²		貸付料・目的外使用料③	-					
	占有面積(m ²)	4.90	借家面積(m ²)	0.00	その他収入④	-				
	階数(主たる建物)	地上1階		指定管理者の収入計 ⑤(⑥+⑦+⑧+⑨)	-					
	構造(主たる建物)	鉄筋コンクリート【1級】		指定管理料⑥	-					
	建築年(主たる建物)	昭和56年		利用料金収入⑦	-					
	建物所有状況	市有物件		自主事業収入⑧	-					
	耐震対応(主たる建物)	対応済		その他収入⑨	-					
	劣化度点数	3.0	耐震対応率	0.0	収入合計⑩	-				
	避難所指定の有無	無	屋内受入人数(人)	-	支出	市の支出計⑪ (指定管理料除く)		103	112.0	92
未利用スペース	0 m ²			施設のコスト	103	112.0	92	95		
利用情報	(区分・単位)	平成25年度		工事請負費・修繕費⑫	-					
		実績	前年比%	平成24年度	平成23年度	事業のコスト	-			
	開館日数(日)	365	100.00	365	366	人に係るコスト	-			
	利用者数(人)	-	-	-	-	指定管理者の支出計⑬	-			
	利用コマ数	-	-	-	-	施設のコスト(修繕費含む)	-			
負担状況	市(市民)負担額⑮ (⑪-①+⑥-⑫)	103	111.96	92	95	自主事業以外のコスト	-			
	市(市民)負担割合(%)⑯ (⑮÷(⑭-⑫))	100	100.00	100	100	自主事業のコスト	-			
	利用者負担割合(%) (1-⑯)	-	-	-	-	人に係るコスト	-			
指定管理者収支差引 (⑤-⑬)	-	-	-	-	支出合計⑭	103	112.0	92	95	
					施設経営における実質的な 収入(⑩-⑥)	-				
施設所管課	環境施設課			施設評価対象主管課	環境施設課					

施設基本情報シート

平成25年度

施設コード	130700-025(119)			施設用途別分類	その他施設					
施設名	長府宮崎町公衆便所			利用圏域別分類						
所在地(町名・番地)	長府宮崎町4-1			施設運営形態	直営(一部委託を含む)					
開設年月日	昭和58年10月14日			指定管理者						
財産区分	行政財産			指定管理期間						
設置根拠法令				外観						
設置条例					内部					
施設概要	広く一般に開放されている共用便所									
利用対象者	不特定(市民、観光客等)									
土地情報	土地面積	8.63 m ²		(区分・単位)	平成25年度		平成24年度	平成23年度		
	うち市有面積	0.00 m ²			千円	前年度比%	千円	千円		
	うち借地面積	8.63 m ²			収入	市の収入計① (②+③+④)				
	駐車場の設置状況	無	0台		施設使用料・負担金②					
建物情報	総延床面積	8.63 m ²		貸付料・目的外使用料③						
	占有面積(m ²)	8.63	借家面積(m ²)	0.00	その他収入④					
	階数(主たる建物)	地上1階		指定管理者の収入計 ⑤(⑥+⑦+⑧+⑨)						
	構造(主たる建物)	鉄筋コンクリート【1級】		指定管理料⑥						
	建築年(主たる建物)	昭和58年		利用料金収入⑦						
	建物所有状況	市有物件		自主事業収入⑧						
	耐震対応(主たる建物)	対応済		その他収入⑨						
	劣化度点数	2.0	耐震対応率	1.0	収入合計⑩					
	避難所指定の有無	無	屋内受入人数(人)	—	支出					
	未利用スペース	0 m ²		市の支出計⑪ (指定管理料除く)				114	126.7	90
利用情報	(区分・単位)	平成25年度		平成24年度	平成23年度					
		実績	前年比%							
	開館日数(日)	365	100.00	365	366	施設のコスト				
	利用者数(人)	—	—	—	—	工事請負費・修繕費⑫				
	利用コマ数	—		事業のコスト						
負担状況	市(市民)負担額⑮ (⑪-①+⑥-⑫)	114	126.67	90	85	人に係るコスト				
	市(市民)負担割合(%)⑯ (⑮÷(⑭-⑫))	100	100.00	100	100	指定管理者の支出計⑬				
	利用者負担割合(%) (1-⑯)	—		施設のコスト(修繕費含む)						
		—		自主事業以外のコスト						
		—		自主事業のコスト						
指定管理者収支差引 (⑮-⑬)	—		人に係るコスト							
	—		支出合計⑭				114	126.7	90	85
	—		施設経営における実質的な 収入(⑩-⑥)							
施設所管課	環境施設課			施設評価対象主管課	環境施設課					

施設基本情報シート

平成25年度

施設コード	130700-026(120)			施設用途別分類	その他施設					
施設名	吉母公衆便所			利用圏域別分類						
所在地(町名・番地)	大字吉母452-10			施設運営形態	直営(一部委託を含む)					
開設年月日	昭和60年7月25日			指定管理者						
財産区分	行政財産			指定管理期間						
設置根拠法令				外観						
設置条例					内部					
施設概要	広く一般に開放されている共用便所									
利用対象者	不特定(市民、観光客等)									
土地情報	土地面積	8.80 m ²			(区分・単位)	平成25年度		平成24年度	平成23年度	
	うち市有面積	0.00 m ²				千円	前年度比%	千円	千円	
	うち借地面積	8.80 m ²								
	駐車場の設置状況	無	0 台							
建物情報	総延床面積	8.80 m ²			収入	市の収入計①(②+③+④)				
	占有面積(m ²)	8.80	借家面積(m ²)	0.00		施設使用料・負担金②				
	階数(主たる建物)	地上1階				貸付料・目的外使用料③				
	構造(主たる建物)	鉄筋コンクリート【1級】				その他収入④				
	建築年(主たる建物)	昭和60年				指定管理者の収入計⑤(⑥+⑦+⑧+⑨)				
	建物所有状況	市有物件				指定管理料⑥				
	耐震対応(主たる建物)	対応済				利用料金収入⑦				
	劣化度点数	2.0	耐震対応率	1.0		自主事業収入⑧				
	避難所指定の有無	無	屋内受入人数(人)	—		その他収入⑨				
未利用スペース	0 m ²			支出	収入合計⑩					
(区分・単位)	平成25年度		平成24年度		平成23年度	市の支出計⑪(指定管理料除く)				
	実績	前年比%				93	92.1	101	100	
					施設のコスト					
					工事請負費・修繕費⑫					
					事業のコスト					
開館日数(日)	365	100.00	365		366	人に係るコスト				
利用者数(人)	—	—	—		—	指定管理者の支出計⑬				
利用コマ数	—				施設のコスト(修繕費含む)					
利用可能コマ数	—			自主事業以外のコスト						
負担状況	市(市民)負担額⑮(⑪-①+⑥-⑫)	93	92.08	101	100	自主事業のコスト				
	市(市民)負担割合(%)⑯(⑮÷(⑭-⑫))	100	100.00	100	100	人に係るコスト				
	利用者負担割合(%)⑰(1-⑯)	—			支出合計⑭					
指定管理者収支差引(⑮-⑬)	—			施設経営における実質的な収入(⑩-⑥)						
施設所管課	環境施設課			施設評価対象主管課	環境施設課					

施設基本情報シート

平成25年度

施設コード	130700-027(121)			施設用途別分類	その他施設					
施設名	長府宮の内町公衆便所			利用圏域別分類						
所在地(町名・番地)	長府宮の内町1746			施設運営形態	直営(一部委託を含む)					
開設年月日	昭和63年1月26日			指定管理者						
財産区分	行政財産			指定管理期間						
設置根拠法令				外観						
設置条例					内部					
施設概要	広く一般に開放されている共用便所									
利用対象者	不特定(市民、観光客等)									
土地情報	土地面積	47.63 m ²			(区分・単位)	平成25年度		平成24年度	平成23年度	
	うち市有面積	0.00 m ²				千円	前年度比%	千円	千円	
	うち借地面積	47.63 m ²				収入	市の収入計① (②+③+④)			
	駐車場の設置状況	無	0 台			施設使用料・負担金②	-			
建物情報	総延床面積	47.63 m ²			貸付料・目的外使用料③	-				
	占有面積(m ²)	47.63	借家面積(m ²)	0.00	その他収入④	-				
	階数(主たる建物)	地上1階			指定管理者の収入計 ⑤(⑥+⑦+⑧+⑨)	-				
	構造(主たる建物)	鉄筋コンクリート【1級】			指定管理料⑥	-				
	建築年(主たる建物)	平成4年			利用料金収入⑦	-				
	建物所有状況	市有物件			自主事業収入⑧	-				
	耐震対応(主たる建物)	対応済			その他収入⑨	-				
	劣化度点数	0.0	耐震対応率	1.0	収入合計⑩	-				
	避難所指定の有無	無	屋内受入人数(人)	-	支出	市の支出計⑪ (指定管理料除く)				
	未利用スペース	0 m ²			施設のコスト	547	111.2	492	686	
利用情報	(区分・単位)	平成25年度		平成24年度	工事請負費・修繕費⑫	39	-	-	116	
		実績	前年比%	年度	年度	事業のコスト				
	開館日数(日)	365	100.00	365	366	人に係るコスト				
	利用者数(人)	-	-	-	-	指定管理者の支出計⑬				
	利用コマ数	-			施設のコスト(修繕費含む)	-				
負担状況	市(市民)負担額⑮ (⑪-①+⑥-⑫)	508	103.25	492	570	自主事業以外のコスト				
	市(市民)負担割合(%)⑯ (⑮÷(⑭-⑫))	100	100.00	100	100	自主事業のコスト				
	利用者負担割合(%) (1-⑯)	-			人に係るコスト					
	指定管理者収支差引 (⑤-⑬)	-			支出合計⑭					
					547	111.2	492	686		
施設所管課	環境施設課			施設評価対象主管課	環境施設課					

施設基本情報シート

平成25年度

施設コード	130700-028(122)			施設用途別分類	その他施設					
施設名	彦島本村町公衆便所			利用圏域別分類						
所在地(町名・番地)	彦島本村町六丁目2			施設運営形態	直営(一部委託を含む)					
開設年月日	平成2年3月31日			指定管理者						
財産区分	行政財産			指定管理期間						
設置根拠法令				外観						
設置条例					内部					
施設概要	広く一般に開放されている共用便所									
利用対象者	不特定(市民、観光客等)									
土地情報	土地面積	7.04 m ²		(区分・単位)	平成25年度		平成24年度	平成23年度		
	うち市有面積	0.00 m ²			千円	前年度比%	千円	千円		
	うち借地面積	7.04 m ²		収入	市の収入計① (②+③+④)		-			
	駐車場の設置状況	無	0 台		施設使用料・負担金②		-			
建物情報	総延床面積	7.04 m ²		貸付料・目的外使用料③		-				
	占有面積(m ²)	7.04	借家面積(m ²)	0.00	その他収入④		-			
	階数(主たる建物)	地上1階		指定管理者の収入計 ⑤(⑥+⑦+⑧+⑨)		-				
	構造(主たる建物)	鉄筋コンクリート【1級】		指定管理料⑥		-				
	建築年(主たる建物)	平成2年		利用料金収入⑦		-				
	建物所有状況	市有物件		自主事業収入⑧		-				
	耐震対応(主たる建物)	対応済		その他収入⑨		-				
	劣化度点数	0.0	耐震対応率	1.0	収入合計⑩		-			
	避難所指定の有無	無	屋内受入人数(人)	-	支出	市の支出計⑪ (指定管理料除く)		113	121.5	93
未利用スペース	0 m ²		施設のコスト			113	121.5	93	95	
利用情報	(区分・単位)	平成25年度		平成24年度	平成23年度					
		実績	前年比%							
	開館日数(日)	365	100.00	365	366	工事請負費・修繕費⑫		-		
	利用者数(人)	-	-	-	-	事業のコスト		-		
	利用コマ数	-	-	-	-	人に係るコスト		-		
負担状況	市(市民)負担額⑮ (⑪-①+⑥-⑫)	113	121.51	93	95	指定管理者の支出計⑬		-		
	市(市民)負担割合(%)⑯ (⑮÷(⑭-⑫))	100	100.00	100	100	施設のコスト(修繕費含む)		-		
	利用者負担割合(%) (1-⑯)	-	-	-	-	自主事業以外のコスト		-		
		-	-	-	-	自主事業のコスト		-		
指定管理者収支差引 (⑮-⑬)	-	-	-	-	人に係るコスト		-			
	-	-	-	-	支出合計⑭		113	121.5	93	95
	-	-	-	-	施設経営における実質的な収入(⑩-⑥)					

施設所管課	環境施設課	施設評価対象主管課	環境施設課
-------	-------	-----------	-------

施設基本情報シート

平成25年度

施設コード	130700-029(123)			施設用途別分類	その他施設					
施設名	生野公衆便所			利用圏域別分類						
所在地(町名・番地)	幡生宮の下町16-18			施設運営形態	直営(一部委託を含む)					
開設年月日	平成5年4月1日			指定管理者						
財産区分	行政財産			指定管理期間						
設置根拠法令				外観						
設置条例					内部					
施設概要	広く一般に開放されている共用便所									
利用対象者	不特定(市民、観光客等)									
土地情報	土地面積	13.64 m ²		(区分・単位)	平成25年度		平成24年度	平成23年度		
	うち市有面積	0.00 m ²			千円	前年度比%	千円	千円		
	うち借地面積	13.64 m ²			収入	市の収入計① (②+③+④)		-		
	駐車場の設置状況	無	0 台		施設使用料・負担金②	-				
建物情報	総延床面積	13.64 m ²		貸付料・目的外使用料③	-					
	占有面積(m ²)	13.64	借家面積(m ²)	0.00	その他収入④	-				
	階数(主たる建物)	地上1階		指定管理者の収入計 ⑤(⑥+⑦+⑧+⑨)	-					
	構造(主たる建物)	鉄筋コンクリート【1級】		指定管理料⑥	-					
	建築年(主たる建物)	平成5年		利用料金収入⑦	-					
	建物所有状況	市有物件		自主事業収入⑧	-					
	耐震対応(主たる建物)	対応済		その他収入⑨	-					
	劣化度点数	1.0	耐震対応率	1.0	収入合計⑩	-				
	避難所指定の有無	無	屋内受入人数(人)	-	支出	市の支出計⑪ (指定管理料除く)		125	112.6	111
未利用スペース	0 m ²			施設のコスト	125	112.6	111	129		
利用情報	(区分・単位)	平成25年度		工事請負費・修繕費⑫	-					
		実績	前年比%	平成24年度	平成23年度					
	開館日数(日)	365	100.00	365	366	事業のコスト	-			
	利用者数(人)	-	-	-	-	人に係るコスト	-			
負担状況	市(市民)負担額⑮ (⑪-①+⑥-⑫)	125	112.61	111	129	指定管理者の支出計⑬	-			
	市(市民)負担割合(%)⑯ (⑮÷(⑭-⑫))	100	100.00	100	100	施設のコスト(修繕費含む)	-			
	利用者負担割合(%) (1-⑯)		-			自主事業以外のコスト	-			
	指定管理者収支差引 (⑮-⑬)		-			自主事業のコスト	-			
					人に係るコスト	-				
					支出合計⑭	125	112.6	111	129	
					施設経営における実質的な 収入(⑩-⑥)	-				

施設所管課	環境施設課	施設評価対象主管課	環境施設課
-------	-------	-----------	-------

施設基本情報シート

平成25年度

施設コード	130700-030(124)			施設用途別分類	その他施設					
施設名	彦島広場公衆便所			利用圏域別分類						
所在地(町名・番地)	彦島江の浦町一丁目4-10			施設運営形態	直営(一部委託を含む)					
開設年月日	平成8年3月29日			指定管理者						
財産区分	行政財産			指定管理期間						
設置根拠法令				外観						
設置条例					内部					
施設概要	広く一般に開放されている共用便所									
利用対象者	不特定(市民、観光客等)									
土地情報	土地面積	21.84 m ²		(区分・単位)	平成25年度		平成24年度	平成23年度		
	うち市有面積	21.84 m ²			千円	前年度比%	千円	千円		
	うち借地面積	0.00 m ²			収入	市の収入計① (②+③+④)		-		
	駐車場の設置状況	無	0 台		施設使用料・負担金②	-				
建物情報	総延床面積	21.84 m ²		貸付料・目的外使用料③	-					
	占有面積(m ²)	21.84	借家面積(m ²)	0.00	その他収入④	-				
	階数(主たる建物)			指定管理者の収入計 ⑤(⑥+⑦+⑧+⑨)	-					
	構造(主たる建物)	鉄筋コンクリート【1級】		指定管理料⑥	-					
	建築年(主たる建物)	平成8年		利用料金収入⑦	-					
	建物所有状況	市有物件		自主事業収入⑧	-					
	耐震対応(主たる建物)	対応済		その他収入⑨	-					
	劣化度点数	3.0	耐震対応率	1.0	収入合計⑩	-				
	避難所指定の有無	無	屋内受入人数(人)	-	支出	市の支出計⑪ (指定管理料除く)		303	143.6	211
未利用スペース	0 m ²			施設のコスト	303	143.6	211	242		
利用情報	(区分・単位)	平成25年度		工事請負費・修繕費⑫	-					
		実績	前年比%	平成24年度	事業のコスト	-				
	開館日数(日)	365	100.00	365	平成23年度	人に係るコスト	-			
	利用者数(人)	-	-	-	指定管理者の支出計⑬	-				
負担状況	利用コマ数	-		施設のコスト(修繕費含む)	-					
	利用可能コマ数	-		自主事業以外のコスト	-					
	市(市民)負担額⑮ (⑪-①+⑥-⑫)	303	143.60	211	242	自主事業のコスト	-			
	市(市民)負担割合(%)⑯ (⑮÷(⑭-⑫))	100	100.00	100	100	人に係るコスト	-			
指定管理者収支差引 (⑤-⑬)	-			支出合計⑭	303	143.6	211	242		
				施設経営における実質的な 収入(⑩-⑥)	-					
施設所管課	環境施設課			施設評価対象主管課	環境施設課					

施設基本情報シート

平成25年度

施設コード	130700-031(125)			施設用途別分類	その他施設					
施設名	赤間休憩施設			利用圏域別分類						
所在地(町名・番地)	阿弥陀寺町4-1			施設運営形態	直営(一部委託を含む)					
開設年月日	平成9年2月13日			指定管理者						
財産区分	行政財産			指定管理期間						
設置根拠法令				外観						
設置条例					内部					
施設概要	広く一般に開放されている共用便所									
利用対象者	不特定(市民、観光客等)									
土地情報	土地面積	56.03 m ²			(区分・単位)	平成25年度		平成24年度	平成23年度	
	うち市有面積	0.00 m ²				千円	前年度比%	千円	千円	
	うち借地面積	56.03 m ²				収入	市の収入計① (②+③+④)			
	駐車場の設置状況	無	0 台			施設使用料・負担金②	-			
建物情報	総延床面積	56.03 m ²			貸付料・目的外使用料③	-				
	占有面積(m ²)	56.03	借家面積(m ²)	0.00	その他収入④	-				
	階数(主たる建物)	地上1階			指定管理者の収入計 ⑤(⑥+⑦+⑧+⑨)	-				
	構造(主たる建物)	鉄筋コンクリート【1級】			指定管理料⑥	-				
	建築年(主たる建物)	平成9年			利用料金収入⑦	-				
	建物所有状況	市有物件			自主事業収入⑧	-				
	耐震対応(主たる建物)	対応済			その他収入⑨	-				
	劣化度点数	2.0	耐震対応率	1.0	収入合計⑩	-				
避難所指定の有無	無	屋内受入人数(人)	-	支出	市の支出計⑪ (指定管理料除く)					
未利用スペース	0 m ²			施設のコスト	617	100.7	613	619		
利用情報	(区分・単位)	平成25年度		平成24年度	工事請負費・修繕費⑫	-				
		実績	前年比%	平成23年度	事業のコスト	-				
	開館日数(日)	365	100.00	365	人に係るコスト	-				
	利用者数(人)	-	-	-	指定管理者の支出計⑬	-				
負担状況	利用コマ数	-			施設のコスト(修繕費含む)	-				
	利用可能コマ数	-			自主事業以外のコスト	-				
	市(市民)負担額⑮ (⑪-①+⑥-⑫)	617	100.65	613	619	自主事業のコスト	-			
	市(市民)負担割合(%)⑯ (⑮÷(⑭-⑫))	100	100.00	100	100	人に係るコスト	-			
指定管理者収支差引 (⑤-⑬)	-			支出合計⑭	617	100.7	613	619		
				施設経営における実質的な 収入(⑩-⑥)	-					
施設所管課	環境施設課			施設評価対象主管課	環境施設課					

施設基本情報シート

平成25年度

施設コード	130700-032(126)			施設用途別分類	その他施設									
施設名	東駅ポケットパーク			利用圏域別分類										
所在地(町名・番地)	羽山町2			施設運営形態	直営(一部委託を含む)									
開設年月日	平成11年11月1日			指定管理者										
財産区分	行政財産			指定管理期間										
設置根拠法令				外観										
設置条例					内部									
施設概要	広く一般に開放されている共用便所													
利用対象者	不特定(市民、観光客等)													
土地情報	土地面積	35.82 m ²			(区分・単位)	平成25年度		平成24年度	平成23年度					
	うち市有面積	0.00 m ²				千円	前年度比%	千円	千円					
	うち借地面積	35.82 m ²												
	駐車場の設置状況	無	0 台											
建物情報	総延床面積	35.82 m ²			収入	市の収入計①(②+③+④)								
	占有面積(m ²)	35.82	借家面積(m ²)	0.00		施設使用料・負担金②								
	階数(主たる建物)					貸付料・目的外使用料③								
	構造(主たる建物)	鉄筋コンクリート【2級】				その他収入④								
	建築年(主たる建物)	平成11年				指定管理者の収入計⑤(⑥+⑦+⑧+⑨)								
	建物所有状況	市有物件				指定管理料⑥								
	耐震対応(主たる建物)	対応済				利用料金収入⑦								
	劣化度点数	0.0	耐震対応率	1.0		自主事業収入⑧								
	避難所指定の有無	無	屋内受入人数(人)	—		その他収入⑨								
未利用スペース	0 m ²			支出	収入合計⑩									
(区分・単位)	平成25年度		平成24年度		平成23年度	市の支出計⑪(指定管理料除く)								
	実績	前年比%				532	125.5	424	511					
	開館日数(日)		365		100.00	365	366	施設のコスト						
	利用者数(人)		—		—	—	—	479	113.0	424	511			
	利用コマ数		—		—	—	—	53	—	—	—			
負担状況	市(市民)負担額⑮(⑪-①+⑥-⑫)		479		112.97	424	511	工事請負費・修繕費⑫						
	市(市民)負担割合(%)⑯(⑮÷(⑭-⑫))		100		100.00	100	100	事業のコスト						
	利用者負担割合(%)⑰(1-⑯)		—		—	—	—	人に係るコスト						
	指定管理者収支差引⑱(⑤-⑬)		—	—	—	—	支出合計⑭							
						532	125.5	424	511	施設経営における実質的な収入(⑩-⑥)				

施設所管課	環境施設課	施設評価対象主管課	環境施設課
-------	-------	-----------	-------

施設基本情報シート

平成25年度

施設コード	130700-033(127)			施設用途別分類	その他施設						
施設名	ナイスビューパーク公園便所			利用圏域別分類							
所在地(町名・番地)	彦島迫町六丁目			施設運営形態	直営(一部委託を含む)						
開設年月日	平成5年12月8日			指定管理者							
財産区分	行政財産			指定管理期間							
設置根拠法令				外観							
設置条例					内部						
施設概要	広く一般に開放されている共用便所										
利用対象者	不特定(市民、観光客等)										
土地情報	土地面積	35.66 m ²		(区分・単位)	平成25年度		平成24年度	平成23年度			
	うち市有面積	0.00 m ²			千円	前年度比%	千円	千円			
	うち借地面積	35.66 m ²			収入	市の収入計① (②+③+④)					
	駐車場の設置状況	無	0 台		施設使用料・負担金②						
建物情報	総延床面積	35.66 m ²		貸付料・目的外使用料③							
	占有面積(m ²)	35.66	借家面積(m ²)	0.00	その他収入④						
	階数(主たる建物)	地上1階		指定管理者の収入計 ⑤(⑥+⑦+⑧+⑨)							
	構造(主たる建物)	鉄筋コンクリート【1級】		指定管理料⑥							
	建築年(主たる建物)	平成5年		利用料金収入⑦							
	建物所有状況	市有物件		自主事業収入⑧							
	耐震対応(主たる建物)	対応済		その他収入⑨							
	劣化度点数	2.0	耐震対応率	1.0	収入合計⑩						
避難所指定の有無	無	屋内受入人数(人)	—	支出							
未利用スペース	0 m ²		市の支出計⑪ (指定管理料除く)				461	114.1	404	444	
利用情報	(区分・単位)	平成25年度		平成24年度	平成23年度						
		実績	前年比%			施設のコスト					
	開館日数(日)	365	100.00	365	366	工事請負費・修繕費⑫					
	利用者数(人)	—	—	—	—	事業のコスト					
	利用コマ数	—		—		人に係るコスト					
負担状況	市(市民)負担額⑮ (⑪-①+⑥-⑫)	461	114.11	404	421	指定管理者の支出計⑬					
	市(市民)負担割合(%)⑯ (⑮÷(⑭-⑫))	100	100.00	100	100	施設のコスト(修繕費含む)					
	利用者負担割合(%) (1-⑯)	—		—		自主事業以外のコスト					
	指定管理者収支差引 (⑮-⑬)	—		—		自主事業のコスト					
				支出合計⑭				461	114.1	404	444
				施設経営における実質的な 収入(⑩-⑥)				—			
施設所管課	環境施設課			施設評価対象主管課	環境施設課						

施設基本情報シート

平成25年度

施設コード	130700-035(128)			施設用途別分類	その他施設				
施設名	下関駅公衆トイレ			利用圏域別分類					
所在地(町名・番地)	竹崎町四丁目1-3			施設運営形態	直営(一部委託を含む)				
開設年月日	平成24年8月10日			指定管理者					
財産区分	行政財産			指定管理期間					
設置根拠法令				外観					
設置条例					内部				
施設概要	広く一般に開放されている共用便所								
利用対象者	不特定(市民、観光客等)								
土地情報	土地面積	38.97 m ²		(区分・単位)	平成25年度		平成24年度	平成23年度	
	うち市有面積	0.00 m ²			千円	前年度比%	千円	千円	
	うち借地面積	38.97 m ²			収入	市の収入計① (②+③+④)			
	駐車場の設置状況	無	0 台		施設使用料・負担金②				
建物情報	総延床面積	38.97 m ²		支出	貸付料・目的外使用料③				
	占有面積(m ²)	38.97	借家面積(m ²)	0.00	その他収入④				
	階数(主たる建物)	地上1階		指定管理者の収入計 ⑤(⑥+⑦+⑧+⑨)					
	構造(主たる建物)	鉄筋コンクリート【1級】		指定管理料⑥					
	建築年(主たる建物)	平成24年		利用料金収入⑦					
	建物所有状況	市有物件		自主事業収入⑧					
	耐震対応(主たる建物)	対応済		その他収入⑨					
	劣化度点数	0.0	耐震対応率	1.0	収入合計⑩				
避難所指定の有無	無	屋内受入人数(人)	—	市の支出計⑪ (指定管理料除く)					
未利用スペース	0 m ²		施設のコスト						
利用情報	(区分・単位)	平成25年度		平成24年度	平成23年度	工事請負費・修繕費⑫		0.0	46
		実績	前年比%			事業のコスト		—	—
	開館日数(日)	365	100.00	365	366	人に係るコスト		—	—
	利用者数(人)	—	—	—	—	指定管理者の支出計⑬			
	利用コマ数	—		施設のコスト(修繕費含む)				—	—
負担状況	市(市民)負担額⑮ (⑪-①+⑥-⑫)	3,087	170.27	1,813	自主事業以外のコスト				—
	市(市民)負担割合(%)⑯ (⑮÷(⑭-⑫))	100	100.00	100	自主事業のコスト				—
	利用者負担割合(%) (1-⑯)	—		人に係るコスト				—	—
指定管理者収支差引 (⑤-⑬)	—		施設経営における実質的な 収入(⑩-⑥)				3,087	166.1	1,859
支出合計⑭	—		施設経営における実質的な 収入(⑩-⑥)				3,087	166.1	1,859
指定管理者収支差引 (⑤-⑬)	—		施設経営における実質的な 収入(⑩-⑥)				—	—	—

施設所管課	環境施設課	施設評価対象主管課	環境施設課
-------	-------	-----------	-------

施設基本情報シート

平成25年度

施設コード	160300-021(129)			施設用途別分類	その他施設					
施設名	内日水源池公園公衆便所			利用圏域別分類						
所在地(町名・番地)	大字内日上			施設運営形態	直営(一部委託を含む)					
開設年月日	昭和46年10月15日			指定管理者						
財産区分	行政財産			指定管理期間						
設置根拠法令				外観						
設置条例					内部					
施設概要	内日水源池公園内の公衆便所									
利用対象者	市民及び観光客など									
土地情報	土地面積	19.89 m ²		(区分・単位)	平成25年度		平成24年度	平成23年度		
	うち市有面積	19.89 m ²			千円	前年度比%	千円	千円		
	うち借地面積	0.00 m ²			収入	市の収入計① (②+③+④)				
	駐車場の設置状況	無	0 台		施設使用料・負担金②					
建物情報	総延床面積	19.89 m ²		貸付料・目的外使用料③						
	占有面積(m ²)	19.89	借家面積(m ²)	0.00	その他収入④					
	階数(主たる建物)	地上1階		指定管理者の収入計 ⑤(⑥+⑦+⑧+⑨)						
	構造(主たる建物)	木造【3級】		指定管理料⑥						
	建築年(主たる建物)	昭和46年		利用料金収入⑦						
	建物所有状況	市有物件		自主事業収入⑧						
	耐震対応(主たる建物)	未対応		その他収入⑨						
	劣化度点数	2.0	耐震対応率	0.0	収入合計⑩					
避難所指定の有無	無	屋内受入人数(人)	—	支出						
未利用スペース	0 m ²		市の支出計⑪ (指定管理料除く)				182	95.3	191	181
利用情報	(区分・単位)	平成25年度		平成24年度	平成23年度					
		実績	前年比%							
	開館日数(日)	365	100.00	365	366	施設のコスト				
	利用者数(人)	—	—	—	—	182	101.7	179	181	
	利用コマ数	—		工事請負費・修繕費⑫				0.0	12	
負担状況	市(市民)負担額⑮ (⑪-①+⑥-⑫)	182	101.68	179	181	事業のコスト				
	市(市民)負担割合(%)⑯ (⑮÷(⑭-⑫))	100	100.00	100	100	人に係るコスト				
	利用者負担割合(%) (1-⑯)	—		指定管理者の支出計⑬						
	指定管理者収支差引 (⑤-⑬)	—		施設のコスト(修繕費含む)						
			自主事業以外のコスト							
			自主事業のコスト							
			人に係るコスト							
			支出合計⑭				182	95.3	191	181
			施設経営における実質的な 収入(⑩-⑥)							

施設所管課	観光施設課	施設評価対象主管課	観光施設課
-------	-------	-----------	-------

施設基本情報シート

平成25年度

施設コード	160300-041(147)			施設用途別分類	その他施設					
施設名	関見台公園公衆便所			利用圏域別分類						
所在地(町名・番地)	長府外浦町			施設運営形態	直営(一部委託を含む)					
開設年月日	昭和57年12月10日			指定管理者						
財産区分	行政財産			指定管理期間						
設置根拠法令				外観						
設置条例					内部					
施設概要	関見台公園の駐車場内にある公衆便所									
利用対象者	市民及び観光客など									
土地情報	土地面積	18.72 m ²		(区分・単位)	平成25年度		平成24年度	平成23年度		
	うち市有面積	18.72 m ²			千円	前年度比%	千円	千円		
	うち借地面積	0.00 m ²			収入	市の収入計① (②+③+④)				
	駐車場の設置状況	無	0 台		施設使用料・負担金②					
建物情報	総延床面積	18.72 m ²		貸付料・目的外使用料③						
	占有面積(m ²)	18.72	借家面積(m ²)	0.00	その他収入④					
	階数(主たる建物)	地上1階		指定管理者の収入計 ⑤(⑥+⑦+⑧+⑨)						
	構造(主たる建物)	鉄筋コンクリート【1級】		指定管理料⑥						
	建築年(主たる建物)	昭和57年		利用料金収入⑦						
	建物所有状況	市有物件		自主事業収入⑧						
	耐震対応(主たる建物)	対応済		その他収入⑨						
	劣化度点数	1.0	耐震対応率	1.0	収入合計⑩					
	避難所指定の有無	無	屋内受入人数(人)	—	支出					
	未利用スペース	0 m ²		市の支出計⑪ (指定管理料除く)				178	102.9	173
利用情報	(区分・単位)	平成25年度		平成24年度	平成23年度					
		実績	前年比%							
	開館日数(日)	365	100.00	365	366	施設のコスト				
	利用者数(人)	—	—	—	—	178	141.3	126	170	
	利用コマ数	—		工事請負費・修繕費⑫				0.0	47	
負担状況	市(市民)負担額⑮ (⑪-①+⑥-⑫)	178	141.27	126	170	事業のコスト				
	市(市民)負担割合(%)⑯ (⑮÷(⑭-⑫))	100	100.00	100	100	人に係るコスト				
	利用者負担割合(%) (1-⑯)	—		指定管理者の支出計⑬						
	指定管理者収支差引 (⑤-⑬)	—		施設のコスト(修繕費含む)						
		—		自主事業以外のコスト						
	—		自主事業のコスト							
	—		人に係るコスト							
	—		支出合計⑭				178	102.9	173	170
	—		施設経営における実質的な 収入(⑩-⑥)							

施設所管課	観光施設課	施設評価対象主管課	観光施設課
-------	-------	-----------	-------

施設基本情報シート

平成25年度

施設コード	150500-004(197)			施設用途別分類	その他施設				
施設名	蓋井島漁港漁業集落便所			利用圏域別分類					
所在地(町名・番地)	大字蓋井島355			施設運営形態	直営(一部委託を含む)				
開設年月日	平成14年4月1日			指定管理者					
財産区分	行政財産			指定管理期間					
設置根拠法令				外観					
設置条例					内部				
施設概要	蓋井島広場利用者等の衛生管理のため。								
利用対象者	蓋井島広場利用者								
土地情報	土地面積	17.40 m ²		(区分・単位)	平成25年度		平成24年度	平成23年度	
	うち市有面積	17.40 m ²			千円	前年度比%	千円	千円	
	うち借地面積	0.00 m ²			収入	市の収入計① (②+③+④)			
	駐車場の設置状況	無	0 台		施設使用料・負担金②				
建物情報	総延床面積	17.40 m ²		支出	市の支出計⑪ (指定管理料除く)				
	占有面積(m ²)	17.40	借家面積(m ²)	0.00	施設のコスト				
	階数(主たる建物)	地上1階		工事請負費・修繕費⑫					
	構造(主たる建物)	鉄筋コンクリート【3級】		事業のコスト					
	建築年(主たる建物)	平成14年		人に係るコスト					
	建物所有状況	市有物件		指定管理者の支出計⑬					
	耐震対応(主たる建物)	対応済		施設のコスト(修繕費含む)					
	劣化度点数	0.0	耐震対応率	1.0	自主事業以外のコスト				
	避難所指定の有無	無	屋内受入人数(人)	—	自主事業のコスト				
	未利用スペース	0 m ²		人に係るコスト					
利用情報	(区分・単位)	平成25年度		平成24年度	平成23年度	支出合計⑭			
		実績	前年比%			187	101.6	184	183
	開館日数(日)	365	99.73	366	365	施設のコスト(修繕費含む)			
	利用者数(人)	—	—	—	—	自主事業以外のコスト			
負担状況	市(市民)負担額⑮ (⑪-①+⑥-⑫)	187	101.63	184	183	自主事業のコスト			
	市(市民)負担割合(%)⑯ (⑮÷(⑭-⑫))	100	100.00	100	100	人に係るコスト			
	利用者負担割合(%) (1-⑯)		—			施設運営における実質的な 収入(⑩-⑥)			
指定管理者収支差引 (⑤-⑬)	-								
施設所管課	水産課			施設評価対象主管課	水産課				

施設基本情報シート

平成25年度

施設コード	150500-006(199)			施設用途別分類	その他施設					
施設名	吉母漁港トイレ1			利用圏域別分類						
所在地(町名・番地)	大字吉母1491			施設運営形態	直営(一部委託を含む)					
開設年月日	平成15年4月1日			指定管理者						
財産区分	行政財産			指定管理期間						
設置根拠法令				外観						
設置条例					内部					
施設概要	吉母漁港公園利用者等の衛生管理のため。									
利用対象者	吉母漁港公園利用者									
土地情報	土地面積	31.98 m ²		(区分・単位)	平成25年度		平成24年度	平成23年度		
	うち市有面積	31.98 m ²			千円	前年度比%	千円	千円		
	うち借地面積	0.00 m ²		収入	市の収入計①(②+③+④)					
	駐車場の設置状況	無	0 台		施設使用料・負担金②					
建物情報	総延床面積	31.98 m ²		支出	貸付料・目的外使用料③					
	占有面積(m ²)	31.98	借家面積(m ²)		0.00	その他収入④				
	階数(主たる建物)	地上1階			指定管理者の収入計⑤(⑥+⑦+⑧+⑨)					
	構造(主たる建物)	鉄筋コンクリート【1級】			指定管理料⑥					
	建築年(主たる建物)	平成15年			利用料金収入⑦					
	建物所有状況	市有物件			自主事業収入⑧					
	耐震対応(主たる建物)	対応済			その他収入⑨					
	劣化度点数	0.0	耐震対応率		1.0	収入合計⑩				
	避難所指定の有無	無	屋内受入人数(人)		—	市の支出計⑪(指定管理料除く)				
	未利用スペース	0 m ²			施設のコスト					
利用情報	(区分・単位)	平成25年度		平成24年度	平成23年度	工事請負費・修繕費⑫		事業のコスト		
		実績	前年比%			人に係るコスト				
	開館日数(日)	365	99.73	366	365	指定管理者の支出計⑬				
	利用者数(人)	—	—	—	—	施設のコスト(修繕費含む)				
	利用コマ数	—		自主事業以外のコスト						
利用可能コマ数	—		自主事業のコスト							
負担状況	市(市民)負担額⑮(⑪-①+⑥-⑫)	1,044	240.55	434	442	人に係るコスト				
	市(市民)負担割合(%)⑯(⑮÷(⑭-⑫))	100	100.00	100	100	支出合計⑭				
	利用者負担割合(%)⑰(1-⑯)	—		1,044				194.4	537	862
指定管理者収支差引(⑮-⑬)	—			施設経営における実質的な収入(⑩-⑥)				—		
施設所管課	水産課			施設評価対象主管課	水産課					

施設基本情報シート

平成25年度

施設コード	150500-007(200)			施設用途別分類	その他施設					
施設名	吉母漁港トイレ2			利用圏域別分類						
所在地(町名・番地)	大字吉母			施設運営形態	直営(一部委託を含む)					
開設年月日	平成19年3月28日			指定管理者						
財産区分	行政財産			指定管理期間						
設置根拠法令				外観						
設置条例					内部					
施設概要	吉母海岸公園利用者等の衛生管理のため。									
利用対象者	吉母海岸公園利用者									
土地情報	土地面積	38.95 m ²			(区分・単位)	平成25年度		平成24年度	平成23年度	
	うち市有面積	38.95 m ²				千円	前年度比%	千円	千円	
	うち借地面積	0.00 m ²								
	駐車場の設置状況	無	0 台							
建物情報	総延床面積	38.95 m ²			収入	市の収入計① (②+③+④)				
	占有面積(m ²)	38.95	借家面積(m ²)	0.00		施設使用料・負担金②				
	階数(主たる建物)	地上1階				貸付料・目的外使用料③				
	構造(主たる建物)	鉄筋コンクリート【1級】				その他収入④				
	建築年(主たる建物)	平成19年				指定管理者の収入計 ⑤(⑥+⑦+⑧+⑨)				
	建物所有状況	市有物件				指定管理料⑥				
	耐震対応(主たる建物)	対応済				利用料金収入⑦				
	劣化度点数	0.0	耐震対応率	1.0		自主事業収入⑧				
避難所指定の有無	無	屋内受入人数(人)	—	その他収入⑨						
未利用スペース	0 m ²			収入合計⑩						
利用情報	(区分・単位)	平成25年度		平成24年度	支出	市の支出計⑪ (指定管理料除く)				
		実績	前年比%	平成23年度		千円	前年度比%	千円	千円	
	開館日数(日)	365	99.73	366		365	施設のコスト			
	利用者数(人)	—	—	—		—	工事請負費・修繕費⑫			
	利用コマ数	—				—	事業のコスト			
負担状況	市(市民)負担額⑮ (⑪-①+⑥-⑫)	626	100.16	625	621	人に係るコスト				
	市(市民)負担割合(%)⑯ (⑮÷(⑭-⑫))	100	100.00	100	100	指定管理者の支出計⑬				
	利用者負担割合(%) (1-⑯)	—			—	施設のコスト(修繕費含む)				
	指定管理者収支差引 (⑤-⑬)	—			—	自主事業以外のコスト				
					自主事業のコスト					
					人に係るコスト					
					支出合計⑭					
					626	100.2	625	621		
					施設経営における実質的な 収入(⑩-⑥)					
					-					

施設所管課	水産課	施設評価対象主管課	水産課
-------	-----	-----------	-----

施設基本情報シート

平成25年度

施設コード	170700-001(217)			施設用途別分類	その他施設					
施設名	木屋川ラブリバーパーク便所			利用圏域別分類						
所在地(町名・番地)	大字宇津井972			施設運営形態	直営(一部委託を含む)					
開設年月日	平成6年4月1日			指定管理者						
財産区分	行政財産			指定管理期間						
設置根拠法令				外観						
設置条例					内部					
施設概要	木屋川ラブリバーパーク利用者のための公衆便所									
利用対象者	全年齢									
土地情報	土地面積	75,400.00 m ²			(区分・単位)	平成25年度		平成24年度	平成23年度	
	うち市有面積	0.00 m ²				千円	前年度比%	千円	千円	
	うち借地面積	75,400.00 m ²								
	駐車場の設置状況	無	0 台							
建物情報	総延床面積	18.49 m ²			収入	市の収入計①(②+③+④)				
	占有面積(m ²)	18.49	借家面積(m ²)	0.00		494	-			
	階数(主たる建物)	地上1階				施設使用料・負担金②				
	構造(主たる建物)	鉄筋コンクリート【2級】				貸付料・目的外使用料③				
	建築年(主たる建物)	平成3年				その他収入④				
	建物所有状況	国有物件				指定管理者の収入計⑤(⑥+⑦+⑧+⑨)				
	耐震対応(主たる建物)	対応済				指定管理料⑥				
	劣化度点数	1.0	耐震対応率	1.0		利用料金収入⑦				
	避難所指定の有無	無	屋内受入人数(人)	-		自主事業収入⑧				
未利用スペース	0 m ²			その他収入⑨						
利用情報	(区分・単位)	平成25年度		平成24年度	平成23年度	収入合計⑩				
		実績	前年比%			494	-			
	開館日数(日)	365	100.00	365	366	支出				
	利用者数(人)	-	-	-	-	市の支出計⑪(指定管理料除く)				
	利用コマ数	-			施設のコスト					
	利用可能コマ数	-			工事請負費・修繕費⑫					
負担状況	市(市民)負担額⑮(⑪-①+⑥-⑫)	△ 253	△ 104.98	241	300	事業のコスト				
	市(市民)負担割合(%)⑯(⑮÷(⑭-⑫))	△ 105	△ 104.98	100	100	人に係るコスト				
	利用者負担割合(%)⑰(①-⑯)	100	-			指定管理者の支出計⑬				
指定管理者収支差引(⑮-⑬)	-			施設経営における実質的な収入(⑩-⑥)						
				494 -						

施設所管課	河川課	施設評価対象主管課	河川課
-------	-----	-----------	-----

施設基本情報シート

平成25年度

施設コード	330300-006(511)			施設用途別分類	その他施設					
施設名	江良公衆便所			利用圏域別分類						
所在地(町名・番地)	豊田町大字江良			施設運営形態	直営(一部委託を含む)					
開設年月日				指定管理者						
財産区分	行政財産			指定管理期間						
設置根拠法令				外観						
設置条例					内部					
施設概要	華山の登山客および華山神上寺を訪れる観光客の利便性を図るための便所として設置。									
利用対象者	華山登山客、華山神上寺の観光客									
土地情報	土地面積	0.00 m ²		(区分・単位)	平成25年度		平成24年度	平成23年度		
	うち市有面積	0.00 m ²			千円	前年度比%	千円	千円		
	うち借地面積	0.00 m ²			収入	市の収入計①(②+③+④)				
	駐車場の設置状況	無	0台		施設使用料・負担金②					
建物情報	総延床面積	12.65 m ²		貸付料・目的外使用料③	-					
	占有面積(m ²)	12.65	借家面積(m ²)	0.00	その他収入④					
	階数(主たる建物)	地上1階		指定管理者の収入計⑤(⑥+⑦+⑧+⑨)						
	構造(主たる建物)	木造【3級】		指定管理料⑥						
	建築年(主たる建物)	平成12年		利用料金収入⑦						
	建物所有状況	市有物件		自主事業収入⑧						
	耐震対応(主たる建物)	対応済		その他収入⑨						
	劣化度点数	0.0	耐震対応率	1.0	収入合計⑩					
避難所指定の有無	無	屋内受入人数(人)	-	支出	市の支出計⑪(指定管理料除く)					
未利用スペース	0 m ²		施設のコスト				177	103.5	171	166
利用情報	(区分・単位)	平成25年度		平成24年度	平成23年度	工事請負費・修繕費⑫				
		実績	前年比%			事業のコスト				
	開館日数(日)	365	100.00	365	366	人に係るコスト				
	利用者数(人)	-	-	-	-	指定管理者の支出計⑬				
	利用コマ数	-		施設のコスト(修繕費含む)				-	-	-
負担状況	市(市民)負担額⑮(⑪-①+⑥-⑫)	170	99.42	171	166	自主事業以外のコスト				
	市(市民)負担割合(%)⑯(⑮÷(⑭-⑫))	100	100.00	100	100	自主事業のコスト				
	利用者負担割合(%)⑰(①-⑯)	-		人に係るコスト				-	-	-
指定管理者収支差引(⑮-⑬)	-		施設経営における実質的な収入(⑩-⑥)				-	-	-	-
支出合計⑭	-		支出合計⑭				177	103.5	171	166

施設所管課	豊田地域政策課	施設評価対象主管課	豊田地域政策課
-------	---------	-----------	---------

施設基本情報シート

平成25年度

施設コード	330300-014(515)			施設用途別分類	その他施設					
施設名	庭田公園公衆便所			利用圏域別分類						
所在地(町名・番地)	豊田町大字庭田			施設運営形態	直営(一部委託を含む)					
開設年月日	平成3年3月28日			指定管理者						
財産区分	行政財産			指定管理期間						
設置根拠法令				外観						
設置条例					内部					
施設概要	庭田公園利用者の利便性を図るために設置されたもの									
利用対象者	庭田公園利用者、華山登山等観光客									
土地情報	土地面積	0.00 m ²		収入	(区分・単位)		平成25年度		平成24年度	平成23年度
	うち市有面積	0.00 m ²			千円	前年度比%	千円	千円		
	うち借地面積	0.00 m ²			市の収入計① (②+③+④)	-				
	駐車場の設置状況	無	0 台		施設使用料・負担金②	-				
建物情報	総延床面積	7.20 m ²			貸付料・目的外使用料③	-				
	占有面積(m ²)	7.20	借家面積(m ²)		0.00	その他収入④	-			
	階数(主たる建物)	地上1階			指定管理者の収入計 ⑤(⑥+⑦+⑧+⑨)	-				
	構造(主たる建物)	補強コンクリートブロック【1級】			指定管理料⑥	-				
	建築年(主たる建物)	平成3年			利用料金収入⑦	-				
	建物所有状況	市有物件			自主事業収入⑧	-				
	耐震対応(主たる建物)	対応済			その他収入⑨	-				
	劣化度点数	0.0	耐震対応率	1.0	収入合計⑩	-				
避難所指定の有無	無	屋内受入人数(人)	-	支出	市の支出計⑪ (指定管理料除く)	-				
未利用スペース	0 m ²		施設のコスト		-					
利用情報	(区分・単位)	平成25年度			工事請負費・修繕費⑫	-				
		実績	前年比%		平成24年度	事業のコスト	-			
	開館日数(日)	365	100.00		365	人に係るコスト	-			
	利用者数(人)	-	-		-	指定管理者の支出計⑬	-			
負担状況	市(市民)負担額⑮ (⑪-①+⑥-⑫)				施設のコスト(修繕費含む)	-				
	市(市民)負担割合(%)⑯ (⑮÷(⑭-⑫))	-	-		-	自主事業以外のコスト	-			
	利用者負担割合(%) (1-⑯)	-	-		-	自主事業のコスト	-			
	指定管理者収支差引 (⑤-⑬)	-	-		-	人に係るコスト	-			
					支出合計⑭	-				
				施設経営における実質的な 収入(⑩-⑭)	-					

施設所管課	豊田地域政策課	施設評価対象主管課	豊田地域政策課
-------	---------	-----------	---------

施設基本情報シート

平成25年度

施設コード	330900-012(559)			施設用途別分類	その他施設								
施設名	殿敷公衆便所			利用圏域別分類									
所在地(町名・番地)	豊田町大字殿敷1886-2			施設運営形態	直営(一部委託を含む)								
開設年月日	昭和60年3月31日			指定管理者									
財産区分	行政財産			指定管理期間									
設置根拠法令				外観									
設置条例					内部								
施設概要	生活環境の浄化を図るため設置												
利用対象者	豊田町民												
土地情報	土地面積	148.00 m ²		(区分・単位)	平成25年度		平成24年度	平成23年度					
	うち市有面積	148.00 m ²			千円	前年度比%	千円	千円					
	うち借地面積	0.00 m ²											
	駐車場の設置状況	無	0 台										
建物情報	総延床面積	10.10 m ²		収入	市の収入計① (②+③+④)		-						
	占有面積(m ²)	10.10	借家面積(m ²)		0.00	施設使用料・負担金②		-					
	階数(主たる建物)	地上1階			貸付料・目的外使用料③		-						
	構造(主たる建物)	鉄筋コンクリート【1級】			その他収入④		-						
	建築年(主たる建物)	昭和60年			指定管理者の収入計 ⑤(⑥+⑦+⑧+⑨)		-						
	建物所有状況	市有物件			指定管理料⑥		-						
	耐震対応(主たる建物)	対応済			利用料金収入⑦		-						
	劣化度点数	0.0	耐震対応率		1.0	自主事業収入⑧		-					
避難所指定の有無	無	屋内受入人数(人)	-	その他収入⑨		-							
未利用スペース	0 m ²		支出	収入合計⑩		-							
利用情報	(区分・単位)	平成25年度		平成24年度	平成23年度	市の支出計⑪ (指定管理料除く)		141	113.7	124	169		
		実績				前年比%	施設のコスト		141	113.7	124	124	
		開館日数(日)				365	100.00	365	366	工事請負費・修繕費⑫		-	45
		利用者数(人)				-	-	-	-	事業のコスト		-	
利用コマ数	-			人に係るコスト		-							
利用可能コマ数	-			指定管理者の支出計⑬		-							
負担状況	(区分・単位)	平成25年度		平成24年度	平成23年度	施設のコスト(修繕費含む)		-					
		実績	前年比%			自主事業以外のコスト		-					
		市(市民)負担額⑮ (⑪-①+⑥-⑫)	141			113.71	124	124	自主事業のコスト		-		
市(市民)負担割合(%)⑯ (⑮÷(⑭-⑫))	100	100.00	100	100	人に係るコスト		-						
利用者負担割合(%) (1-⑯)	-		支出合計⑭		141	113.7	124	169					
指定管理者収支差引 (⑤-⑬)	-		施設経営における実質的な 収入(⑩-⑥)		-								

施設所管課	豊田市民生活課	施設評価対象主管課	豊田市民生活課
-------	---------	-----------	---------

施設基本情報シート

平成25年度

施設コード	330900-013(560)			施設用途別分類	その他施設					
施設名	西市公衆便所			利用圏域別分類						
所在地(町名・番地)	豊田町大字殿敷1915-9			施設運営形態	直営(一部委託を含む)					
開設年月日	平成9年3月31日			指定管理者						
財産区分	行政財産			指定管理期間						
設置根拠法令				外観						
設置条例					内部					
施設概要	生活環境の浄化を図るため設置									
利用対象者	豊田町民									
土地情報	土地面積	22.40 m ²		(区分・単位)	平成25年度		平成24年度	平成23年度		
	うち市有面積	22.40 m ²			千円	前年度比%	千円	千円		
	うち借地面積	0.00 m ²			収入	市の収入計① (②+③+④)		-		
	駐車場の設置状況	有	3台		施設使用料・負担金②	-				
建物情報	総延床面積	22.40 m ²		貸付料・目的外使用料③	-					
	占有面積(m ²)	22.40	借家面積(m ²)	0.00	その他収入④	-				
	階数(主たる建物)	地上1階		指定管理者の収入計 ⑤(⑥+⑦+⑧+⑨)	-					
	構造(主たる建物)	鉄筋コンクリート【1級】		指定管理料⑥	-					
	建築年(主たる建物)	平成9年		利用料金収入⑦	-					
	建物所有状況	市有物件		自主事業収入⑧	-					
	耐震対応(主たる建物)	対応済		その他収入⑨	-					
	劣化度点数	0.0	耐震対応率	1.0	収入合計⑩	-				
	避難所指定の有無	無	屋内受入人数(人)	-	支出	市の支出計⑪ (指定管理料除く)		193	119.9	161
未利用スペース	0 m ²		施設のコスト	139	110.3	126	126			
利用情報	(区分・単位)	平成25年度		工事請負費・修繕費⑫	54	154.3	35			
		実績	前年比%	平成24年度	事業のコスト	-				
	開館日数(日)	365	100.00	365	366	人に係るコスト	-			
	利用者数(人)	-	-	-	-	指定管理者の支出計⑬	-			
	利用コマ数	-				施設のコスト(修繕費含む)	-			
負担状況	市(市民)負担額⑮ (⑪-①+⑥-⑫)	139	110.32	126	126	自主事業以外のコスト	-			
	市(市民)負担割合(%)⑯ (⑮÷(⑭-⑫))	100	100.00	100	100	自主事業のコスト	-			
	利用者負担割合(%) (1-⑯)	-				人に係るコスト	-			
指定管理者収支差引 (⑤-⑬)	-				支出合計⑭	193	119.9	161	126	
				施設経営における実質的な収入(⑩-⑥)						
施設所管課	豊田市民生活課			施設評価対象主管課	豊田市民生活課					

施設基本情報シート

平成25年度

施設コード	330900-014(561)			施設用途別分類	その他施設				
施設名	矢田公衆便所			利用圏域別分類					
所在地(町名・番地)	豊田町大字矢田331-3			施設運営形態	直営(一部委託を含む)				
開設年月日	昭和60年3月31日			指定管理者					
財産区分	行政財産			指定管理期間					
設置根拠法令				外観					
設置条例					内部				
施設概要	生活環境の浄化を図るため設置								
利用対象者	豊田町民								
土地情報	土地面積	64.00 m ²		(区分・単位)	平成25年度		平成24年度	平成23年度	
	うち市有面積	64.00 m ²			千円	前年度比%	千円	千円	
	うち借地面積	0.00 m ²			収入	市の収入計① (②+③+④)			
	駐車場の設置状況	有	2台		施設使用料・負担金②				
建物情報	総延床面積	29.26 m ²		支出	市の支出計⑪ (指定管理料除く)				
	占有面積(m ²)	29.26	借家面積(m ²)	0.00	施設のコスト				
	階数(主たる建物)	地上1階		工事請負費・修繕費⑫					
	構造(主たる建物)	鉄筋コンクリート【1級】		事業のコスト					
	建築年(主たる建物)	昭和61年		人に係るコスト					
	建物所有状況	市有物件		指定管理者の支出計⑬					
	耐震対応(主たる建物)	対応済		施設のコスト(修繕費含む)					
	劣化度点数	1.0	耐震対応率	1.0	自主事業以外のコスト				
避難所指定の有無	無	屋内受入人数(人)	—	自主事業のコスト					
未利用スペース	0 m ²		人に係るコスト						
利用情報	(区分・単位)	平成25年度		平成24年度	平成23年度	支出合計⑭			
		実績	前年比%			千円	前年度比%	千円	
	開館日数(日)	365	100.00	365	366	135			
	利用者数(人)	—	—	—	—	73.4			
負担状況	市(市民)負担額⑮ (⑪-①+⑥-⑫)	135	93.10	145	144	184			
	市(市民)負担割合(%)⑯ (⑮÷(⑭-⑫))	100	100.00	100	100	184			
	利用者負担割合(%) (1-⑯)	—		—		189			
指定管理者収支差引 (⑤-⑬)	—			施設経営における実質的な 収入(⑩-⑥)				—	
施設所管課	豊田市民生活課			施設評価対象主管課	豊田市民生活課				

施設基本情報シート

平成25年度

施設コード	350300-002(587)			施設用途別分類	その他施設					
施設名	川棚温泉公衆便所			利用圏域別分類						
所在地(町名・番地)	豊浦町大字川棚			施設運営形態	直営(一部委託を含む)					
開設年月日	昭和58年3月30日			指定管理者						
財産区分	行政財産			指定管理期間						
設置根拠法令				外観						
設置条例					内部					
施設概要	川棚温泉に來場する観光客の利便性を確保するため。									
利用対象者	一般客									
土地情報	土地面積	18.78 m ²		(区分・単位)	平成25年度		平成24年度	平成23年度		
	うち市有面積	0.00 m ²			千円	前年度比%	千円	千円		
	うち借地面積	18.78 m ²			収入	市の収入計① (②+③+④)		-		
	駐車場の設置状況	無	0 台		施設使用料・負担金②	-				
建物情報	総延床面積	18.78 m ²		貸付料・目的外使用料③	-					
	占有面積(m ²)	18.78	借家面積(m ²)	0.00	その他収入④	-				
	階数(主たる建物)	地上1階		指定管理者の収入計 ⑤(⑥+⑦+⑧+⑨)	-					
	構造(主たる建物)	鉄筋コンクリート【1級】		指定管理料⑥	-					
	建築年(主たる建物)	昭和58年		利用料金収入⑦	-					
	建物所有状況	市有物件		自主事業収入⑧	-					
	耐震対応(主たる建物)	対応済		その他収入⑨	-					
	劣化度点数	3.0	耐震対応率	1.0	収入合計⑩	-				
避難所指定の有無	無	屋内受入人数(人)	-	支出	市の支出計⑪ (指定管理料除く)		197	193.1	102	61
未利用スペース	0 m ²			施設のコスト	58	100.0	58	56		
利用情報	(区分・単位)	平成25年度		工事請負費・修繕費⑫	139	315.9	44	5		
		実績	前年比%	平成24年度	平成23年度	事業のコスト		-		
	開館日数(日)	365	100.00	365	365	人に係るコスト		-		
	利用者数(人)	-	-	-	-	指定管理者の支出計⑬		-		
負担状況	利用コマ数	-		施設のコスト(修繕費含む)	-					
	利用可能コマ数	-		自主事業以外のコスト	-					
	市(市民)負担額⑮ (⑪-①+⑥-⑫)	58	100.00	58	56	自主事業のコスト		-		
	市(市民)負担割合(%)⑯ (⑮÷(⑭-⑫))	100	100.00	100	100	人に係るコスト		-		
指定管理者収支差引 (⑤-⑬)	-				支出合計⑭		197	193.1	102	61
施設経営における実質的な 収入(⑩-⑥)	-				施設経営における実質的な 収入(⑩-⑥)		-			

施設所管課	豊浦地域政策課	施設評価対象主管課	豊浦地域政策課
-------	---------	-----------	---------

施設基本情報シート

平成25年度

施設コード	350300-006(590)			施設用途別分類	その他施設					
施設名	上小野公衆便所			利用圏域別分類						
所在地(町名・番地)	豊浦町大字川棚			施設運営形態	直営(一部委託を含む)					
開設年月日	昭和56年2月20日			指定管理者						
財産区分	行政財産			指定管理期間						
設置根拠法令				外観						
設置条例										
施設概要	上小野地域住民及び観光客の利便性の向上を図るとともに、周辺環境整備を推進するため			内部						
利用対象者	一般客及び地域住民									
土地情報	土地面積	4.66 m ²		(区分・単位)	平成25年度		平成24年度	平成23年度		
	うち市有面積	0.00 m ²			千円	前年度比%	千円	千円		
	うち借地面積	4.66 m ²		収入	市の収入計① (②+③+④)		-			
	駐車場の設置状況	無	0 台		施設使用料・負担金②		-			
建物情報	総延床面積	4.66 m ²		貸付料・目的外使用料③		-				
	占有面積(m ²)	4.66	借家面積(m ²)	0.00	その他収入④		-			
	階数(主たる建物)	地上1階			指定管理者の収入計 ⑤(⑥+⑦+⑧+⑨)		-			
	構造(主たる建物)	補強コンクリートブロック【1級】			指定管理料⑥		-			
	建築年(主たる建物)	昭和56年			利用料金収入⑦		-			
	建物所有状況	市有物件			自主事業収入⑧		-			
	耐震対応(主たる建物)	対応済			その他収入⑨		-			
	劣化度点数	0.0	耐震対応率	0.0	収入合計⑩		-			
	避難所指定の有無	無	屋内受入人数(人)	-	支出	市の支出計⑪ (指定管理料除く)		70	100.0	70
未利用スペース	0 m ²			施設のコスト		70	100.0	70	70	
利用情報	(区分・単位)	平成25年度		平成24年度	平成23年度	工事請負費・修繕費⑫		-		
		実績	前年比%			事業のコスト		-		
	開館日数(日)	365	100.00	365	366	人に係るコスト		-		
	利用者数(人)	-	-	-	-	指定管理者の支出計⑬		-		
	利用コマ数	-			施設のコスト(修繕費含む)		-			
負担状況	市(市民)負担額⑮ (⑪-①+⑥-⑫)	70	100.00	70	70	自主事業以外のコスト		-		
	市(市民)負担割合(%)⑯ (⑮÷(⑭-⑫))	100	100.00	100	100	自主事業のコスト		-		
	利用者負担割合(%) (1-⑯)	-			人に係るコスト		-			
指定管理者収支差引 (⑤-⑬)	-			支出合計⑭		70	100.0	70	70	
				施設経営における実質的な 収入(⑩-⑥)		-				
施設所管課	豊浦地域政策課			施設評価対象主管課	豊浦地域政策課					

施設基本情報シート

平成25年度

施設コード	350300-011(595)			施設用途別分類	その他施設					
施設名	ライオンの森公衆トイレ			利用圏域別分類						
所在地(町名・番地)	豊浦町大字川棚6870-1			施設運営形態	直営(一部委託を含む)					
開設年月日	平成5年12月13日			指定管理者						
財産区分	行政財産			指定管理期間						
設置根拠法令				外観						
設置条例					内部					
施設概要	公衆のトイレの用に供し、住民サービスに寄与するため。									
利用対象者	一般									
土地情報	土地面積	1,261.75 m ²		(区分・単位)	平成25年度		平成24年度	平成23年度		
	うち市有面積	1,261.75 m ²			千円	前年度比%	千円	千円		
	うち借地面積	0.00 m ²			収入	市の収入計① (②+③+④)				
	駐車場の設置状況	無	0 台		施設使用料・負担金②					
建物情報	総延床面積	18.83 m ²		貸付料・目的外使用料③						
	占有面積(m ²)	18.83	借家面積(m ²)	0.00	その他収入④					
	階数(主たる建物)	地上1階		指定管理者の収入計 ⑤(⑥+⑦+⑧+⑨)						
	構造(主たる建物)	鉄筋コンクリート【1級】		指定管理料⑥						
	建築年(主たる建物)	平成5年		利用料金収入⑦						
	建物所有状況	市有物件		自主事業収入⑧						
	耐震対応(主たる建物)	対応済		その他収入⑨						
	劣化度点数	0.0	耐震対応率	1.0	収入合計⑩					
避難所指定の有無	無	屋内受入人数(人)	—	支出						
未利用スペース	0 m ²		市の支出計⑪ (指定管理料除く)				65	147.7	44	16
利用情報	(区分・単位)	平成25年度		平成24年度	平成23年度					
		実績	前年比%							
	開館日数(日)	365	99.73	366	365	施設のコスト				
	利用者数(人)	—	—	—	—	6	42.9	14	16	
	利用コマ数	—		工事請負費・修繕費⑫				59	196.7	30
負担状況	市(市民)負担額⑮ (⑪-①+⑥-⑫)	6	42.86	14	16	事業のコスト				
	市(市民)負担割合(%)⑯ (⑮÷(⑭-⑫))	100	100.00	100	100	人に係るコスト				
	利用者負担割合(%) (1-⑯)	—		指定管理者の支出計⑬						
	指定管理者収支差引 (⑤-⑬)	—		施設のコスト(修繕費含む)						
施設所管課	豊浦地域政策課			施設評価対象主管課	豊浦地域政策課					
					施設のコスト					
					自主事業以外のコスト					
					自主事業のコスト					
			人に係るコスト							
			支出合計⑭				65	147.7	44	16
			施設経営における実質的な 収入(⑩-⑥)							

施設所管課	豊浦地域政策課	施設評価対象主管課	豊浦地域政策課
-------	---------	-----------	---------

施設基本情報シート

平成25年度

施設コード	350900-014(614)			施設用途別分類	その他施設				
施設名	梅ヶ峠公衆便所			利用圏域別分類					
所在地(町名・番地)	豊浦町大字厚母郷2-1			施設運営形態	直営(一部委託を含む)				
開設年月日	昭和53年3月30日			指定管理者					
財産区分	行政財産			指定管理期間					
設置根拠法令				外観					
設置条例					内部				
施設概要	JR梅ヶ峠駅にある公衆便所、建設当初は西日本旅客鉄道株式会社の建物であったが、平成17年9月13日付けで、下関市が寄付を受け、現在に至る。								
利用対象者	JR利用者								
土地情報	土地面積	7.50 m ²		(区分・単位)	平成25年度		平成24年度	平成23年度	
	うち市有面積	0.00 m ²			千円	前年度比%	千円	千円	
	うち借地面積	7.50 m ²		収入	市の収入計①(②+③+④)				
	駐車場の設置状況	無	0台		施設使用料・負担金②				
建物情報	総延床面積	7.50 m ²		支出	貸付料・目的外使用料③				
	占有面積(m ²)	7.50	借家面積(m ²)		0.00	その他収入④			
	階数(主たる建物)	地上1階			指定管理者の収入計⑤(⑥+⑦+⑧+⑨)				
	構造(主たる建物)	コンクリートブロック【1級】			指定管理料⑥				
	建築年(主たる建物)	昭和53年			利用料金収入⑦				
	建物所有状況	市有物件			自主事業収入⑧				
	耐震対応(主たる建物)	未対応			その他収入⑨				
	劣化度点数	0.0	耐震対応率		0.0	収入合計⑩			
	避難所指定の有無	無	屋内受入人数(人)		—	市の支出計⑪(指定管理料除く)			
	未利用スペース	0 m ²			施設のコスト				
利用情報	(区分・単位)	平成25年度		平成24年度	平成23年度	工事請負費・修繕費⑫			
		実績	前年比%			事業のコスト			
	開館日数(日)	365	99.73	366	365	人に係るコスト			
	利用者数(人)	—	—	—	—	指定管理者の支出計⑬			
	利用コマ数	—		—		施設のコスト(修繕費含む)			
負担状況	市(市民)負担額⑮(⑪-①+⑥-⑫)	116	95.87	121	124	自主事業以外のコスト			
	市(市民)負担割合(%)⑯(⑮÷(⑭-⑫))	100	100.00	100	100	自主事業のコスト			
	利用者負担割合(%)⑰(1-⑯)	—		—		人に係るコスト			
指定管理者収支差引(⑮-⑬)	—			施設経営における実質的な収入(⑩-⑥)					
支出合計⑭	116	95.9	121	124					

施設所管課	豊浦市民生活課	施設評価対象主管課	豊浦市民生活課
-------	---------	-----------	---------

施設基本情報シート

平成25年度

施設コード	351100-008(623)			施設用途別分類	その他施設							
施設名	室津下漁港公衆便所			利用圏域別分類								
所在地(町名・番地)	豊浦町大字室津下			施設運営形態	直営(一部委託を含む)							
開設年月日	平成5年4月1日			指定管理者								
財産区分	行政財産			指定管理期間								
設置根拠法令				外観								
設置条例					内部							
施設概要	室津下地区には公園等広場の施設がなく、地元住民からレクリエーション施設の建設を強く要望されていたため、漁港における景観の保持と美化を図り快適にして潤いのある漁港環境を創造するため、子供から老人まで利用することのできる運動広場、遊具、緑地及び便所の施設整備を図った。											
利用対象者	一般											
土地情報	土地面積	10.00 m ²		(区分・単位)	平成25年度		平成24年度	平成23年度				
	うち市有面積	10.00 m ²			千円	前年度比%	千円	千円				
	うち借地面積	0.00 m ²			収入	市の収入計① (②+③+④)						
	駐車場の設置状況	無	0 台		施設使用料・負担金②							
建物情報	総延床面積	10.00 m ²		貸付料・目的外使用料③	-							
	占有面積(m ²)	10.00	借家面積(m ²)	0.00	その他収入④							
	階数(主たる建物)	地上1階		指定管理者の収入計 ⑤(⑥+⑦+⑧+⑨)	-							
	構造(主たる建物)	鉄筋コンクリート【1級】		指定管理料⑥	-							
	建築年(主たる建物)	平成5年		利用料金収入⑦	-							
	建物所有状況	市有物件		自主事業収入⑧	-							
	耐震対応(主たる建物)	対応済		その他収入⑨	-							
	劣化度点数	0.0	耐震対応率	1.0	収入合計⑩							
	避難所指定の有無	無	屋内受入人数(人)	-	支出	市の支出計⑪ (指定管理料除く)						
	未利用スペース	0 m ²		施設のコスト								
利用情報	(区分・単位)	平成25年度		平成24年度	平成23年度	工事請負費・修繕費⑫						
		実績	前年比%			事業のコスト						
	開館日数(日)	365	100.00	365	366	人に係るコスト						
	利用者数(人)	-	-	-	-	指定管理者の支出計⑬						
	利用コマ数	-		施設のコスト(修繕費含む)								
負担状況	市(市民)負担額⑮ (⑪-①+⑥-⑫)		228	95.80	238	241	自主事業以外のコスト					
	市(市民)負担割合(%)⑯ (⑮÷(⑭-⑫))		100	100.00	100	100	自主事業のコスト					
	利用者負担割合(%) (1-⑯)		-		人に係るコスト							
指定管理者収支差引 (⑤-⑬)	-			施設経営における実質的な 収入(⑩-⑥)					228	95.8	238	241
支出合計⑭	-		-						228	95.8	238	241

施設所管課	豊浦農林水産課	施設評価対象主管課	豊浦農林水産課
-------	---------	-----------	---------

施設基本情報シート

平成25年度

施設コード	351100-009(624)			施設用途別分類	その他施設						
施設名	小串漁港公衆便所			利用圏域別分類							
所在地(町名・番地)	豊浦町大字小串			施設運営形態	直営(一部委託を含む)						
開設年月日	平成21年10月1日			指定管理者							
財産区分	行政財産			指定管理期間							
設置根拠法令				外観							
設置条例					内部						
施設概要	小串地域の集落は密集しており、道路も狭く避難場所が確保されていないため、緊急時における円滑な避難に不安がある。また、漁港利用者の憩いの場がなく朝市等開催しても集客に限られるため、多目的広場・緑地・便所等を整備することで地域の活性化と漁業振興を図る。										
利用対象者	一般										
土地情報	土地面積	16.52 m ²		(区分・単位)	平成25年度		平成24年度	平成23年度			
	うち市有面積	16.52 m ²			千円	前年度比%	千円	千円			
	うち借地面積	0.00 m ²			収入	市の収入計① (②+③+④)		-			
	駐車場の設置状況	無	0 台		施設使用料・負担金②	-					
建物情報	総延床面積	16.52 m ²		貸付料・目的外使用料③	-						
	占有面積(m ²)	16.52	借家面積(m ²)	0.00	その他収入④	-					
	階数(主たる建物)	地上1階			指定管理者の収入計 ⑤(⑥+⑦+⑧+⑨)	-					
	構造(主たる建物)	鉄筋コンクリート【1級】			指定管理料⑥	-					
	建築年(主たる建物)	平成19年			利用料金収入⑦	-					
	建物所有状況	市有物件			自主事業収入⑧	-					
	耐震対応(主たる建物)	対応済			その他収入⑨	-					
	劣化度点数	0.0	耐震対応率	1.0	収入合計⑩	-					
	避難所指定の有無	無	屋内受入人数(人)	-	支出	市の支出計⑪ (指定管理料除く)		344	138.7	248	247
	未利用スペース	0 m ²			施設のコスト	276	111.3	248	247		
利用情報	(区分・単位)	平成25年度		平成24年度	平成23年度						
		実績	前年比%								
	開館日数(日)	3,654	1,001.10	365	工事請負費・修繕費⑫		68	-			
	利用者数(人)	-	-	-	事業のコスト		-				
	利用コマ数	-			人に係るコスト		-				
負担状況	市(市民)負担額⑮ (⑪-①+⑥-⑫)	276	111.29	248	指定管理者の支出計⑬		-				
	市(市民)負担割合(%)⑯ (⑮÷(⑭-⑫))	100	100.00	100	施設のコスト(修繕費含む)		-				
	利用者負担割合(%) (1-⑯)	-			自主事業以外のコスト		-				
	指定管理者収支差引 (⑤-⑬)	-			自主事業のコスト		-				
施設経営における実質的な 収入(⑩-⑥)	-			人に係るコスト		-					
支出合計⑭	344	138.7	248	施設経営における実質的な 収入(⑩-⑥)		-					

施設所管課	豊浦農林水産課	施設評価対象主管課	豊浦農林水産課
-------	---------	-----------	---------

施設基本情報シート

平成25年度

施設コード	370300-004(641)			施設用途別分類	その他施設					
施設名	角島尾山公衆便所			利用圏域別分類						
所在地(町名・番地)	豊北町大字角島2170-7			施設運営形態	直営(一部委託を含む)					
開設年月日	昭和57年3月31日			指定管理者						
財産区分	行政財産			指定管理期間						
設置根拠法令				外観						
設置条例					内部					
施設概要	住民に健全な「レクリエーション」の場を与えるとともに、財政収入の伸長を図るため									
利用対象者	一般市民及び観光客									
土地情報	土地面積	18.42 m ²		(区分・単位)	平成25年度		平成24年度	平成23年度		
	うち市有面積	0.00 m ²			千円	前年度比%	千円	千円		
	うち借地面積	18.42 m ²			収入	市の収入計① (②+③+④)		-		
	駐車場の設置状況	無	0 台		施設使用料・負担金②	-				
建物情報	総延床面積	18.42 m ²		貸付料・目的外使用料③	-					
	占有面積(m ²)	18.42	借家面積(m ²)	0.00	その他収入④	-				
	階数(主たる建物)	地上1階			指定管理者の収入計 ⑤(⑥+⑦+⑧+⑨)	-				
	構造(主たる建物)	コンクリートブロック【1級】			指定管理料⑥	-				
	建築年(主たる建物)	昭和57年			利用料金収入⑦	-				
	建物所有状況	市有物件			自主事業収入⑧	-				
	耐震対応(主たる建物)	対応済			その他収入⑨	-				
	劣化度点数	6.0	耐震対応率	1.0	収入合計⑩	-				
	避難所指定の有無	無	屋内受入人数(人)	-	支出	市の支出計⑪ (指定管理料除く)		104	107.2	97
未利用スペース	0 m ²			施設のコスト	104	107.2	97	121		
利用情報	(区分・単位)	平成25年度		平成24年度	平成23年度					
		実績	前年比%							
	開館日数(日)	365	100.00	365	工事請負費・修繕費⑫		-			
	利用者数(人)	-	-	-	事業のコスト		-			
	利用コマ数	-	-	-	人に係るコスト		-			
負担状況	市(市民)負担額⑮ (⑪-①+⑥-⑫)	104	107.22	97	指定管理者の支出計⑬		-			
	市(市民)負担割合(%)⑯ (⑮÷(⑭-⑫))	100	100.00	100	施設のコスト(修繕費含む)		-			
	利用者負担割合(%) (1-⑯)	-	-	-	自主事業以外のコスト		-			
		-	-	-	自主事業のコスト		-			
指定管理者収支差引 (⑤-⑬)	-	-	-	人に係るコスト		-				
	-	-	-	支出合計⑭		104	107.2	97	121	
	-	-	-	施設経営における実質的な収入(⑩-⑥)						

施設所管課	豊北地域政策課	施設評価対象主管課	豊北地域政策課
-------	---------	-----------	---------

施設基本情報シート

平成25年度

施設コード	370300-005(642)			施設用途別分類	その他施設				
施設名	角島元山公衆便所			利用圏域別分類					
所在地(町名・番地)	豊北町大字角島1002-2			施設運営形態	直営(一部委託を含む)				
開設年月日	昭和60年1月15日			指定管理者					
財産区分	行政財産			指定管理期間					
設置根拠法令				外観					
設置条例					内部				
施設概要	住民に健全な「レクリエーション」の場を与るとともに、財政収入の伸長を図るため								
利用対象者	一般市民及び観光客								
土地情報	土地面積	47.30 m ²		(区分・単位)	平成25年度		平成24年度	平成23年度	
	うち市有面積	47.30 m ²			千円	前年度比%	千円	千円	
	うち借地面積	0.00 m ²			収入	市の収入計① (②+③+④)			
	駐車場の設置状況	無	0 台			3	100.0	3	3
建物情報	総延床面積	12.30 m ²			施設使用料・負担金②				
	占有面積(m ²)	12.30	借家面積(m ²)	0.00		貸付料・目的外使用料③			
	階数(主たる建物)	地上1階			その他収入④				
	構造(主たる建物)	コンクリートブロック【1級】			指定管理者の収入計 ⑤(⑥+⑦+⑧+⑨)				
	建築年(主たる建物)	昭和60年			指定管理料⑥				
	建物所有状況	市有物件			利用料金収入⑦				
	耐震対応(主たる建物)	対応済			自主事業収入⑧				
	劣化度点数	3.0	耐震対応率	1.0		その他収入⑨			
避難所指定の有無	無	屋内受入人数(人)	—	支出	市の支出計⑪ (指定管理料除く)				
未利用スペース	0 m ²				124	103.3	120	179	
利用情報	(区分・単位)	平成25年度		平成24年度	平成23年度				
		実績	前年比%						
	開館日数(日)	365	100.00	365	365				
	利用者数(人)	—	—	—	—				
	利用コマ数	—		—					
負担状況	市(市民)負担額⑮ (⑪-①+⑥-⑫)	121	103.42	117	176				
	市(市民)負担割合(%)⑯ (⑮÷(⑭-⑫))	98	100.08	98	98				
	利用者負担割合(%) (1-⑯)	2	96.77	3	2				
	指定管理者収支差引 (⑤-⑬)	—		—					
				支出	施設のコスト				
					124	103.3	120	179	
					工事請負費・修繕費⑫				
					事業のコスト				
					人に係るコスト				
					指定管理者の支出計⑬				
					施設のコスト(修繕費含む)				
					自主事業以外のコスト				
					自主事業のコスト				
					人に係るコスト				
					支出合計⑭				
					124	103.3	120	179	
					施設経営における実質的な 収入(⑩-⑥)				
					3	100.0	3	3	

施設所管課	豊北地域政策課	施設評価対象主管課	豊北地域政策課
-------	---------	-----------	---------

施設基本情報シート

平成25年度

施設コード	370300-006(643)			施設用途別分類	その他施設											
施設名	粟野海水浴場公衆便所			利用圏域別分類												
所在地(町名・番地)	豊北町大字粟野			施設運営形態	直営(一部委託を含む)											
開設年月日	昭和63年6月25日			指定管理者												
財産区分	行政財産			指定管理期間												
設置根拠法令				外観												
設置条例					内部											
施設概要	住民に健全な「レクリエーション」の場を与えるとともに、財政収入の伸長を図るため															
利用対象者	一般市民及び観光客															
土地情報	土地面積	6.25 m ²		(区分・単位)	平成25年度		平成24年度	平成23年度								
	うち市有面積	0.00 m ²			千円	前年度比%	千円	千円								
	うち借地面積	6.25 m ²		収入	市の収入計① (②+③+④)											
	駐車場の設置状況	無	0 台		施設使用料・負担金②											
建物情報	総延床面積	6.25 m ²		支出	貸付料・目的外使用料③											
	占有面積(m ²)	6.25	借家面積(m ²)		0.00	その他収入④										
	階数(主たる建物)	地上1階			指定管理者の収入計 ⑤(⑥+⑦+⑧+⑨)											
	構造(主たる建物)	コンクリートブロック【1級】			指定管理料⑥											
	建築年(主たる建物)	昭和63年			利用料金収入⑦											
	建物所有状況	市有物件			自主事業収入⑧											
	耐震対応(主たる建物)	対応済			その他収入⑨											
	劣化度点数	7.0	耐震対応率		1.0	収入合計⑩										
避難所指定の有無	無	屋内受入人数(人)	—	支出	市の支出計⑪ (指定管理料除く)											
未利用スペース	6 m ²				施設のコスト											
利用情報	(区分・単位)	平成25年度		市(市民)負担額⑮ (⑪-①+⑥-⑫)	1	100.00	平成24年度	平成23年度								
		実績	前年比%						1	100.00	100	100				
	開館日数(日)	-											工事請負費・修繕費⑫			
	利用者数(人)	-	-										-	-	事業のコスト	
利用コマ数	-		人に係るコスト													
利用可能コマ数	-		指定管理者の支出計⑬													
負担状況	市(市民)負担割合(%)⑯ (⑮÷(⑭-⑫))	100	100.00	100	100	施設のコスト(修繕費含む)										
	利用者負担割合(%) (1-⑯)	-		自主事業以外のコスト												
		-		自主事業のコスト												
指定管理者収支差引 (⑤-⑬)	-			人に係るコスト												
	-			支出合計⑭												
	-			施設経営における実質的な 収入(⑩-⑥)												
	-			-												
施設所管課	豊北地域政策課			施設評価対象主管課	豊北地域政策課											

施設基本情報シート

平成25年度

施設コード	370300-008(644)			施設用途別分類	その他施設						
施設名	豊北峡入口公衆便所			利用圏域別分類							
所在地(町名・番地)	豊北町大字栗野828-1			施設運営形態	直営(一部委託を含む)						
開設年月日	平成8年3月31日			指定管理者							
財産区分	行政財産			指定管理期間							
設置根拠法令				外観							
設置条例					内部						
施設概要	住民に健全な「レクリエーション」の場を与えるとともに、財政収入の伸長を図るため										
利用対象者	一般市民及び観光客										
土地情報	土地面積	28.98 m ²		(区分・単位)	平成25年度		平成24年度	平成23年度			
	うち市有面積	0.00 m ²			千円	前年度比%	千円	千円			
	うち借地面積	28.98 m ²			収入	市の収入計① (②+③+④)		-			
	駐車場の設置状況	無	0 台		施設使用料・負担金②	-					
建物情報	総延床面積	20.80 m ²		貸付料・目的外使用料③	-						
	占有面積(m ²)	20.80	借家面積(m ²)	0.00	その他収入④	-					
	階数(主たる建物)	地上1階			指定管理者の収入計 ⑤(⑥+⑦+⑧+⑨)	-					
	構造(主たる建物)	木造【3級】			指定管理料⑥	-					
	建築年(主たる建物)	平成8年			利用料金収入⑦	-					
	建物所有状況	市有物件			自主事業収入⑧	-					
	耐震対応(主たる建物)	対応済			その他収入⑨	-					
	劣化度点数	1.0	耐震対応率	1.0	収入合計⑩	-					
避難所指定の有無	無	屋内受入人数(人)	-	支出	市の支出計⑪ (指定管理料除く)		226	135.3	167	168	
未利用スペース	0 m ²			施設のコスト	226	135.3	167	168			
利用情報	(区分・単位)	平成25年度		平成24年度	平成23年度						
		実績	前年比%								
	開館日数(日)	365	100.00	365	工事請負費・修繕費⑫		-				
	利用者数(人)	-	-	-	事業のコスト		-				
利用コマ数	-			人に係るコスト		-					
利用可能コマ数	-			指定管理者の支出計⑬		-					
負担状況	市(市民)負担額⑮ (⑪-①+⑥-⑫)	226	135.33	167	168	施設のコスト(修繕費含む)		-			
	市(市民)負担割合(%)⑯ (⑮÷(⑭-⑫))	100	100.00	100	100	自主事業以外のコスト		-			
	利用者負担割合(%) (1-⑯)	-			自主事業のコスト		-				
指定管理者収支差引 (⑤-⑬)	-			人に係るコスト		-					
				支出合計⑭		226	135.3	167	168		
				施設経営における実質的な収入(⑩-⑥)		-					

施設所管課	豊北地域政策課	施設評価対象主管課	豊北地域政策課
-------	---------	-----------	---------

施設基本情報シート

平成25年度

施設コード	370900-017(674)			施設用途別分類	その他施設					
施設名	長門栗野駅公衆便所			利用圏域別分類						
所在地(町名・番地)	豊北町大字栗野4890-4			施設運営形態	直営(一部委託を含む)					
開設年月日	昭和5年12月4日			指定管理者						
財産区分	行政財産			指定管理期間						
設置根拠法令				外観						
設置条例					内部					
施設概要	使用者を特定せず、広く一般に開放している共用便所									
利用対象者	JR利用者									
土地情報	土地面積	9.00 m ²		(区分・単位)	平成25年度		平成24年度	平成23年度		
	うち市有面積	0.00 m ²			千円	前年度比%	千円	千円		
	うち借地面積	9.00 m ²			収入	市の収入計① (②+③+④)				
	駐車場の設置状況	無	0 台		施設使用料・負担金②					
建物情報	総延床面積	9.00 m ²		貸付料・目的外使用料③						
	占有面積(m ²)	9.00	借家面積(m ²)	0.00	その他収入④					
	階数(主たる建物)	地上1階		指定管理者の収入計 ⑤(⑥+⑦+⑧+⑨)						
	構造(主たる建物)	木造【3級】		指定管理料⑥						
	建築年(主たる建物)	昭和5年		利用料金収入⑦						
	建物所有状況	市有物件		自主事業収入⑧						
	耐震対応(主たる建物)	未対応		その他収入⑨						
	劣化度点数	3.0	耐震対応率	0.0	収入合計⑩					
避難所指定の有無	無	屋内受入人数(人)	—	支出						
未利用スペース	0 m ²		市の支出計⑪ (指定管理料除く)				85	111.8	76	81
利用情報	(区分・単位)	平成25年度		平成24年度	平成23年度					
		実績	前年比%							
	開館日数(日)	365	100.00	365	366	施設のコスト				
	利用者数(人)	—	—	—	—	工事請負費・修繕費⑫				
	利用コマ数	—		事業のコスト						
負担状況	市(市民)負担額⑮ (⑪-①+⑥-⑫)	85	111.84	76	81	人に係るコスト				
	市(市民)負担割合(%)⑯ (⑮÷(⑭-⑫))	100	100.00	100	100	指定管理者の支出計⑬				
	利用者負担割合(%) (1-⑯)	—		施設のコスト(修繕費含む)						
	指定管理者収支差引 (⑮-⑬)	—		自主事業以外のコスト						
指定管理者収支差引 (⑮-⑬)	—		自主事業のコスト							
指定管理者収支差引 (⑮-⑬)	—		人に係るコスト							
指定管理者収支差引 (⑮-⑬)	—		支出合計⑭				85	111.8	76	81
指定管理者収支差引 (⑮-⑬)	—		施設経営における実質的な 収入(⑩-⑥)							
施設所管課	豊北市民生活課			施設評価対象主管課	豊北市民生活課					

施設基本情報シート

平成25年度

施設コード	370900-018(675)			施設用途別分類	その他施設					
施設名	阿川駅公衆便所			利用圏域別分類						
所在地(町名・番地)	豊北町大字阿川3484-3			施設運営形態	直営(一部委託を含む)					
開設年月日	昭和3年9月1日			指定管理者						
財産区分	行政財産			指定管理期間						
設置根拠法令				外観						
設置条例					内部					
施設概要	使用者を特定せず、広く一般に開放している共用便所									
利用対象者	JR利用者									
土地情報	土地面積	9.00 m ²		(区分・単位)	平成25年度		平成24年度	平成23年度		
	うち市有面積	0.00 m ²			千円	前年度比%	千円	千円		
	うち借地面積	9.00 m ²		収入	市の収入計① (②+③+④)					
	駐車場の設置状況	無	0 台		施設使用料・負担金②					
建物情報	総延床面積	9.00 m ²		支出	貸付料・目的外使用料③					
	占有面積(m ²)	9.00	借家面積(m ²)		0.00	その他収入④				
	階数(主たる建物)	地上1階			指定管理者の収入計 ⑤(⑥+⑦+⑧+⑨)					
	構造(主たる建物)	木造【3級】			指定管理料⑥					
	建築年(主たる建物)	昭和3年			利用料金収入⑦					
	建物所有状況	市有物件			自主事業収入⑧					
	耐震対応(主たる建物)	未対応			その他収入⑨					
	劣化度点数	1.0	耐震対応率		0.0	収入合計⑩				
	避難所指定の有無	無	屋内受入人数(人)		—	市の支出計⑪ (指定管理料除く)				
	未利用スペース	0 m ²			施設のコスト					
利用情報	(区分・単位)	平成25年度		平成24年度	平成23年度	工事請負費・修繕費⑫				
		実績	前年比%			事業のコスト				
	開館日数(日)	365	100.00	365	366	人に係るコスト				
	利用者数(人)	—	—	—	—	指定管理者の支出計⑬				
	利用コマ数	—			施設のコスト(修繕費含む)					
負担状況	市(市民)負担額⑮ (⑪-①+⑥-⑫)	101	102.02	99	104	自主事業以外のコスト				
	市(市民)負担割合(%)⑯ (⑮÷(⑭-⑫))	100	100.00	100	100	自主事業のコスト				
	利用者負担割合(%) (1-⑯)	—			人に係るコスト					
指定管理者収支差引 (⑤-⑬)	—			支出合計⑭						
				施設経営における実質的な収入(⑩-⑥)						
施設所管課	豊北市民生活課			施設評価対象主管課	豊北市民生活課					

施設基本情報シート

平成25年度

施設コード	370900-019(676)			施設用途別分類	その他施設					
施設名	特牛駅公衆便所			利用圏域別分類						
所在地(町名・番地)	豊北町大字神田253-12			施設運営形態	直営(一部委託を含む)					
開設年月日	昭和57年3月1日			指定管理者						
財産区分	行政財産			指定管理期間						
設置根拠法令				外観						
設置条例					内部					
施設概要	使用者を特定せず、広く一般に開放している共用便所									
利用対象者	JR利用者									
土地情報	土地面積	3.24 m ²		(区分・単位)	平成25年度		平成24年度	平成23年度		
	うち市有面積	0.00 m ²			千円	前年度比%	千円	千円		
	うち借地面積	3.24 m ²		収入	市の収入計①(②+③+④)					
	駐車場の設置状況	無	0 台		施設使用料・負担金②					
建物情報	総延床面積	3.24 m ²		支出	貸付料・目的外使用料③					
	占有面積(m ²)	3.24	借家面積(m ²)		0.00	その他収入④				
	階数(主たる建物)	地上1階			指定管理者の収入計⑤(⑥+⑦+⑧+⑨)					
	構造(主たる建物)	鉄骨コンクリート【2級】			指定管理料⑥					
	建築年(主たる建物)	昭和57年			利用料金収入⑦					
	建物所有状況	市有物件			自主事業収入⑧					
	耐震対応(主たる建物)	未対応			その他収入⑨					
	劣化度点数	0.0	耐震対応率		0.0	収入合計⑩				
	避難所指定の有無	無	屋内受入人数(人)		—	市の支出計⑪(指定管理料除く)				
	未利用スペース	0 m ²			施設のコスト					
利用情報	(区分・単位)	平成25年度		平成24年度	平成23年度	工事請負費・修繕費⑫				
		実績	前年比%			事業のコスト				
	開館日数(日)	365	100.00	365	366	人に係るコスト				
	利用者数(人)	—	—	—	—	指定管理者の支出計⑬				
	利用コマ数	—		施設のコスト(修繕費含む)						
負担状況	市(市民)負担額⑮(⑪-①+⑥-⑫)	62	101.64	61	69	自主事業以外のコスト				
	市(市民)負担割合(%)⑯(⑮÷(⑭-⑫))	100	100.00	100	100	自主事業のコスト				
	利用者負担割合(%)⑰(1-⑯)	—		人に係るコスト						
指定管理者収支差引(⑮-⑬)	—		施設経営における実質的な収入(⑩-⑥)				62	101.6	61	69
支出合計⑭	—						62	101.6	61	69

施設所管課	豊北市民生活課	施設評価対象主管課	豊北市民生活課
-------	---------	-----------	---------

施設コード	130700-801(1125)			施設用途別分類	その他施設				
施設名	長府駅前公衆トイレ			利用圏域別分類					
所在地(町名・番地)	長府松小田本町			施設運営形態	直営(一部委託を含む)				
開設年月日	平成24年1月12日			指定管理者					
財産区分	行政財産			指定管理期間					
設置根拠法令				外観					
設置条例					内部				
施設概要	広く一般に開放されている共用便所								
利用対象者	不特定(市民、観光客等)								
土地情報	土地面積	54.68 m ²		(区分・単位)	平成25年度		平成24年度	平成23年度	
	うち市有面積	0.00 m ²			千円	前年度比%	千円	千円	
	うち借地面積	54.68 m ²							
	駐車場の設置状況	無	0 台						
建物情報	総延床面積	54.68 m ²		収入	市の収入計①(②+③+④)				
	占有面積(m ²)	54.68	借家面積(m ²)		0.00	施設使用料・負担金②			
	階数(主たる建物)	地上1階			貸付料・目的外使用料③				
	構造(主たる建物)				その他収入④				
	建築年(主たる建物)				指定管理者の収入計⑤(⑥+⑦+⑧+⑨)				
	建物所有状況				指定管理料⑥				
	耐震対応(主たる建物)	-			利用料金収入⑦				
	劣化度点数	0.0	耐震対応率		0.0	自主事業収入⑧			
	避難所指定の有無	無	屋内受入人数(人)		-	その他収入⑨			
	未利用スペース	0 m ²			収入合計⑩				
利用情報	(区分・単位)	平成25年度		支出	市の支出計⑪(指定管理料除く)				
		実績	前年比%		平成24年度	平成23年度	施設のコスト		
	開館日数(日)	365	100.00		365	81	工事請負費・修繕費⑫		
	利用者数(人)	-	-		-	-	事業のコスト		
	利用コマ数	-			人に係るコスト				
負担状況	市(市民)負担額⑮(⑪-①+⑥-⑫)	1,985	123.68	1,605	指定管理者の支出計⑬				
	市(市民)負担割合(%)⑯(⑮÷(⑭-⑫))	100	100.00	100	-	施設のコスト(修繕費含む)			
	利用者負担割合(%)⑰(①-⑯)	-		自主事業以外のコスト					
		-		自主事業のコスト					
		-		人に係るコスト					
指定管理者収支差引(⑮-⑬)	-		支出合計⑭				1,985	123.7	1,605
	-		施設経営における実質的な収入(⑩-⑥)				-		

施設所管課	環境施設課	施設評価対象主管課	環境施設課
-------	-------	-----------	-------

施設基本情報シート

平成25年度

施設コード	010300-001(2)			施設用途別分類	その他施設						
施設名	県市長会事務室			利用圏域別分類							
所在地(町名・番地)	山口市大手町9-11			施設運営形態	その他						
開設年月日	昭和52年11月2日			指定管理者							
財産区分	行政財産			指定管理期間							
設置根拠法令				外観							
設置条例					内部						
施設概要	市町村自治の事務等を行うため										
利用対象者	市町村職員等										
土地情報	土地面積	3,411.11 m ²			(区分・単位)	平成25年度		平成24年度	平成23年度		
	うち市有面積	0.00 m ²				千円	前年度比%	千円	千円		
	うち借地面積	3,411.11 m ²									
	駐車場の設置状況	有	136 台								
建物情報	総延床面積	11.31 m ²			収入	市の収入計① (②+③+④)					
	占有面積(m ²)	11.31	借家面積(m ²)	0.00		施設使用料・負担金②					
	階数(主たる建物)	地上1階				貸付料・目的外使用料③					
	構造(主たる建物)	鉄筋コンクリート【1級】				その他収入④					
	建築年(主たる建物)	昭和52年				指定管理者の収入計 ⑤(⑥+⑦+⑧+⑨)					
	建物所有状況	市有物件				指定管理料⑥					
	耐震対応(主たる建物)	未対応				利用料金収入⑦					
	劣化度点数	0.0	耐震対応率	0.0		自主事業収入⑧					
	避難所指定の有無	無	屋内受入人数(人)	—		その他収入⑨					
未利用スペース	0 m ²			支出	収入合計⑩						
(区分・単位)	平成25年度		平成24年度		平成23年度	市の支出計⑪ (指定管理料除く)					
	実績	前年比%				施設のコスト					
	244		99.59		245	244	工事請負費・修繕費⑫				
	—		—		—	—	事業のコスト				
開館日数(日)	244		99.59		245	244	人に係るコスト				
利用者数(人)	—		—		—	—	指定管理者の支出計⑬				
利用コマ数	—		—		—	—	施設のコスト(修繕費含む)				
利用可能コマ数	—		—		—	—	自主事業以外のコスト				
負担状況	市(市民)負担額⑮ (⑪-①+⑥-⑫)	1,737	100.00	1,737	1,836	自主事業のコスト					
	市(市民)負担割合(%)⑯ (⑮÷(⑭-⑫))	100	100.00	100	100	人に係るコスト					
	利用者負担割合(%) (1-⑯)	—		—	—	支出合計⑭					
指定管理者収支差引 (⑤-⑬)	—		—	—	—	施設経営における実質的な 収入(⑩-⑥)					
施設所管課	秘書課			施設評価対象主管課	秘書課						

施設基本情報シート

平成25年度

施設コード	110100-007(30)			施設用途別分類	その他施設					
施設名	下関市関山納骨堂			利用圏域別分類						
所在地(町名・番地)	椋野町一丁目27-1			施設運営形態	直営(一部委託を含む)					
開設年月日	昭和57年3月25日			指定管理者						
財産区分	行政財産			指定管理期間						
設置根拠法令				外観						
設置条例					内部					
施設概要	行旅死亡人等の無縁仏の遺骨安置所									
利用対象者	行旅死亡人の遺骨、その他引取人のない遺骨									
土地情報	土地面積	614.05 m ²			(区分・単位)	平成25年度		平成24年度	平成23年度	
	うち市有面積	614.05 m ²				千円	前年度比%	千円	千円	
	うち借地面積	0.00 m ²								
	駐車場の設置状況	無	0 台							
建物情報	総延床面積	57.24 m ²			収入	市の収入計① (②+③+④)				
	占有面積(m ²)	57.24	借家面積(m ²)	0.00		施設使用料・負担金②				
	階数(主たる建物)	地上1階				貸付料・目的外使用料③				
	構造(主たる建物)	鉄筋コンクリート【1級】				その他収入④				
	建築年(主たる建物)	昭和57年				指定管理者の収入計 ⑤(⑥+⑦+⑧+⑨)				
	建物所有状況	市有物件				指定管理料⑥				
	耐震対応(主たる建物)	対応済				利用料金収入⑦				
	劣化度点数	3.0	耐震対応率	1.0		自主事業収入⑧				
	避難所指定の有無	無	屋内受入人数(人)	—		その他収入⑨				
	未利用スペース	0 m ²				収入合計⑩				
利用情報	(区分・単位)	平成25年度		平成24年度	支出	市の支出計⑪ (指定管理料除く)				
		実績	前年比%	平成23年度		45	45.9	98	46	
	開館日数(日)	—	—	—		施設のコスト				
	利用者数(人)	—	—	—		1	1.9	54	1	
	利用コマ数	—	—	—		工事請負費・修繕費⑫				
負担状況	市(市民)負担額⑮ (⑪-①+⑥-⑫)	45	45.92	98	46	事業のコスト				
	市(市民)負担割合(%)⑯ (⑮÷(⑭-⑫))	100	100.00	100	100	人に係るコスト				
	利用者負担割合(%) (1-⑯)	—	—	—	—	指定管理者の支出計⑬				
	指定管理者収支差引 (⑤-⑬)	—	—	—	—	施設のコスト(修繕費含む)				
施設所管課	福祉政策課			施設評価対象主管課	福祉政策課					
					施設のコスト					
					自主事業以外のコスト					
			自主事業のコスト							
			人に係るコスト							
			支出合計⑭							
			45							
			45.9							
			98							
			46							

施設所管課	福祉政策課	施設評価対象主管課	福祉政策課
-------	-------	-----------	-------

施設基本情報シート

平成25年度

施設コード	120100-002(78)			施設用途別分類	その他施設						
施設名	下関市大谷斎場			利用圏域別分類							
所在地(町名・番地)	藤ヶ谷町4-1			施設運営形態	直営(一部委託を含む)						
開設年月日	平成3年7月1日			指定管理者							
財産区分	行政財産			指定管理期間							
設置根拠法令				外観							
設置条例	下関市斎場の設置等に関する条例				内部						
施設概要	死体を火葬するため										
利用対象者	市民等										
土地情報	土地面積	35,146.90 m ²			(区分・単位)	平成25年度		平成24年度	平成23年度		
	うち市有面積	12,287.93 m ²				千円	前年度比%	千円	千円		
	うち借地面積	22,858.97 m ²				収入	市の収入計① (②+③+④)				
	駐車場の設置状況	有	51 台				19,886	99.8	19,928	20,399	
建物情報	総延床面積	3264.72 m ²				施設使用料・負担金②	19,636	103.5	18,966	19,435	
	占有面積(m ²)	3,264.72	借家面積(m ²)	0.00		貸付料・目的外使用料③	216	99.5	217	217	
	階数(主たる建物)	地上2階				その他収入④	34	4.6	745	747	
	構造(主たる建物)	鉄筋コンクリート【1級】				指定管理者の収入計 ⑤(⑥+⑦+⑧+⑨)		-			
	建築年(主たる建物)	平成3年				指定管理料⑥		-			
	建物所有状況	市有物件				利用料金収入⑦		-			
	耐震対応(主たる建物)	対応済				自主事業収入⑧		-			
	劣化度点数	1.3	耐震対応率	1.0		その他収入⑨		-			
	避難所指定の有無	無	屋内受入人数(人)	-		収入合計⑩	19,886	99.8	19,928	20,399	
	未利用スペース	0 m ²				支出	市の支出計⑪ (指定管理料除く)				
利用情報	(区分・単位)	平成25年度		平成24年度	平成23年度		施設のコスト				
		実績	前年比%				50,158	105.1	47,712	45,052	
	開館日数(日)	340	100.00	340	341		工事請負費・修繕費⑫	23,445	198.4	11,819	1,299
	利用者数(人)	-	-	-	-		事業のコスト	21,092	100.0	21,093	22,680
	利用コマ数	1,242	102.14	1,216	1,240		人に係るコスト	22,186	100.0	22,186	22,186
	利用可能コマ数	5,440	100.00	5,440	5,456		指定管理者の支出計⑬		-		
負担状況	市(市民)負担額⑮ (⑪-①+⑥-⑫)	73,550	103.50	71,063	69,519		施設のコスト(修繕費含む)		-		
	市(市民)負担割合(%)⑯ (⑮÷(⑭-⑫))	79	100.79	78	77		自主事業以外のコスト		-		
	利用者負担割合(%) (1-⑯)	21	97.18	22	23		自主事業のコスト		-		
指定管理者収支差引 (⑤-⑬)		-				人に係るコスト		-			
						支出合計⑭	116,881	113.7	102,810	91,217	
						施設経営における実質的な 収入(⑩-⑥)	19,886	99.8	19,928	20,399	

施設所管課	保健総務課	施設評価対象主管課	保健総務課
-------	-------	-----------	-------

施設基本情報シート

平成25年度

施設コード	120100-004(79)			施設用途別分類	その他施設				
施設名	下関南霊園便所			利用圏域別分類					
所在地(町名・番地)	彦島田の首町二丁目			施設運営形態	直営(一部委託を含む)				
開設年月日	昭和46年12月21日			指定管理者					
財産区分	行政財産			指定管理期間					
設置根拠法令				外観					
設置条例	下関市墓園の設置等に関する条例				内部				
施設概要	公共の福祉の増進、あるいは公衆衛生の向上を目的とした霊園づくりの主旨にそって、彦島田の首の国有地を無償で借り受け、造園した。								
利用対象者	下関南霊園利用者								
土地情報	土地面積	19,756.00 m ²		(区分・単位)	平成25年度		平成24年度	平成23年度	
	うち市有面積	0.00 m ²			千円	前年度比%	千円	千円	
	うち借地面積	19,756.00 m ²			収入	市の収入計① (②+③+④)			
	駐車場の設置状況	有	16 台		施設使用料・負担金②				
建物情報	総延床面積	24.00 m ²		貸付料・目的外使用料③	-				
	占有面積(m ²)	24.00	借家面積(m ²)	0.00	その他収入④				
	階数(主たる建物)	地上1階		指定管理者の収入計 ⑤(⑥+⑦+⑧+⑨)					
	構造(主たる建物)	普通鉄骨【2級】		指定管理料⑥					
	建築年(主たる建物)	昭和47年		利用料金収入⑦					
	建物所有状況	市有物件		自主事業収入⑧					
	耐震対応(主たる建物)	未対応		その他収入⑨					
	劣化度点数	0.0	耐震対応率	0.0	収入合計⑩				
	避難所指定の有無	無	屋内受入人数(人)	-	支出				
	未利用スペース	0 m ²		市の支出計⑪ (指定管理料除く)					
利用情報	(区分・単位)	平成25年度		平成24年度	平成23年度	施設のコスト			
		実績	前年比%			1,412	77.1	1,832	
	開館日数(日)	365	100.00	365	366	90	69.8	129	
	利用者数(人)	-	-	-	-	事業のコスト			
	利用コマ数	-		人に係るコスト					
負担状況	市(市民)負担額⑮ (⑪-①+⑥-⑫)	1,412	313.08	451	1,647	指定管理者の支出計⑬			
	市(市民)負担割合(%)⑯ (⑮÷(⑭-⑫))	100	406.21	25	100	施設のコスト(修繕費含む)			
	利用者負担割合(%) (1-⑯)	0.00		75		自主事業以外のコスト			
						自主事業のコスト			
指定管理者収支差引 (⑮-⑬)	-				人に係るコスト				
					支出合計⑭				
					1,502	76.6	1,961	1,647	
					施設経営における実質的な 収入(⑩-⑥)				
						0.0	1,381		

施設所管課	保健総務課	施設評価対象主管課	保健総務課
-------	-------	-----------	-------

施設基本情報シート

平成25年度

施設コード	120100-005(80)			施設用途別分類	その他施設					
施設名	関山墓地便所			利用圏域別分類						
所在地(町名・番地)	棕野町一丁目			施設運営形態	直営(一部委託を含む)					
開設年月日	昭和5年5月20日			指定管理者						
財産区分	行政財産			指定管理期間						
設置根拠法令				外観						
設置条例	下関市墓園の設置等に関する条例									
施設概要	既存市営墓地に余地がなくなった為、関山元陸軍用地の払い下げを受け新設。			内部						
利用対象者	関山墓地利用者									
土地情報	土地面積	14,580.00 m ²		(区分・単位)	平成25年度		平成24年度	平成23年度		
	うち市有面積	14,580.00 m ²			千円	前年度比%	千円	千円		
	うち借地面積	0.00 m ²			収入	市の収入計① (②+③+④)	840	100.0	840	336
	駐車場の設置状況	無	0 台		施設使用料・負担金②	840	100.0	840	336	
建物情報	総延床面積	5.29 m ²		貸付料・目的外使用料③	-					
	占有面積(m ²)	5.29	借家面積(m ²)	0.00	その他収入④	-				
	階数(主たる建物)	地上1階		指定管理者の収入計 ⑤(⑥+⑦+⑧+⑨)	-					
	構造(主たる建物)	補強コンクリートブロック【1級】		指定管理料⑥	-					
	建築年(主たる建物)	昭和48年		利用料金収入⑦	-					
	建物所有状況	市有物件		自主事業収入⑧	-					
	耐震対応(主たる建物)	未対応		その他収入⑨	-					
	劣化度点数	0.0	耐震対応率	0.0	収入合計⑩	840	100.0	840	336	
	避難所指定の有無	無	屋内受入人数(人)	-	支出	市の支出計⑪ (指定管理料除く)	1,117	91.3	1,223	1,151
	未利用スペース	0 m ²		施設のコスト	1,095	89.5	1,223	1,151		
利用情報	(区分・単位)	平成25年度		工事請負費・修繕費⑫	22	-				
		実績	前年比%	平成24年度	事業のコスト	-				
	開館日数(日)	365	100.00	365	平成23年度	-				
	利用者数(人)	-	-	-	人に係るコスト	-				
	利用コマ数	-			指定管理者の支出計⑬	-				
負担状況	市(市民)負担額⑮ (⑪-①+⑥-⑫)	255	66.58	383	815					
	市(市民)負担割合(%)⑯ (⑮÷(⑭-⑫))	23	74.36	31	71					
	利用者負担割合(%) (1-⑯)	77	111.69	69	29					
	指定管理者収支差引 (⑤-⑬)	-			支出合計⑭	1,117	91.3	1,223	1,151	
施設経営における実質的な 収入(⑩-⑥)	-			施設経営における実質的な 収入(⑩-⑥)	840	100.0	840	336		
施設所管課	保健総務課			施設評価対象主管課	保健総務課					

施設コード	120100-007(81)			施設用途別分類	その他施設						
施設名	下関中央霊園			利用圏域別分類							
所在地(町名・番地)	大字井田580			施設運営形態	直営(一部委託を含む)						
開設年月日	昭和48年9月21日			指定管理者							
財産区分	行政財産			指定管理期間							
設置根拠法令				外観							
設置条例	下関市墓園の設置等に関する条例										
施設概要	美観と荘厳な環境に祖先の永遠の眠りの場とするに、最もふさわしい静ひつ保持を可能とする近代的墓地公園			内部							
利用対象者	霊園利用者										
土地情報	土地面積	48,190.69 m ²		(区分・単位)	平成25年度		平成24年度	平成23年度			
	うち市有面積	48,190.69 m ²			千円	前年度比%	千円	千円			
	うち借地面積	0.00 m ²			収入	市の収入計① (②+③+④)					
	駐車場の設置状況	有	163 台		施設使用料・負担金②	21,609	85.5	25,277	30,297		
建物情報	総延床面積	405.33 m ²		貸付料・目的外使用料③	338	142.6	237	237			
	占有面積(m ²)	405.33	借家面積(m ²)	0.00	その他収入④	1,301	55.5	2,343	3,403		
	階数(主たる建物)	地上1階		指定管理者の収入計 ⑤(⑥+⑦+⑧+⑨)	-						
	構造(主たる建物)	鉄筋コンクリート【1級】		指定管理料⑥	-						
	建築年(主たる建物)	平成3年		利用料金収入⑦	-						
	建物所有状況	市有物件		自主事業収入⑧	-						
	耐震対応(主たる建物)	対応済		その他収入⑨	-						
	劣化度点数	0.0	耐震対応率	0.7	収入合計⑩	23,248	83.5	27,857	33,937		
	避難所指定の有無	無	屋内受入人数(人)	-	支出	市の支出計⑪ (指定管理料除く)					
	未利用スペース	0 m ²		施設のコスト	13,998	119.0	11,764	13,731			
利用情報	(区分・単位)	平成25年度		工事請負費・修繕費⑫	1,294	53.9	2,401	1,837			
		実績	前年比%	平成24年度	平成23年度	事業のコスト					
	開館日数(日)	365	100.00	365	366	人に係るコスト					
	利用者数(人)	-	-	-	-	指定管理者の支出計⑬					
	利用コマ数	-				施設のコスト(修繕費含む)					
負担状況	市(市民)負担額⑮ (⑪-①+⑥-⑫)	△ 1,562	18.58	△ 8,405	△ 12,518	自主事業以外のコスト					
	市(市民)負担割合(%)⑯ (⑮÷(⑭-⑫))	△ 7	16.67	△ 43	△ 58	自主事業のコスト					
	利用者負担割合(%) (1-⑯)	100	100.00	100	100	人に係るコスト					
	指定管理者収支差引 (⑤-⑬)	-				支出合計⑭					
				施設経営における実質的な収入(⑩-⑭)				22,980	105.2	21,853	23,256
				施設経営における実質的な収入(⑩-⑥)				23,248	83.5	27,857	33,937
施設所管課	保健総務課			施設評価対象主管課	保健総務課						

施設基本情報シート

平成25年度

施設コード	120100-010(83)			施設用途別分類	その他施設				
施設名	下関市蓋井島火葬場			利用圏域別分類					
所在地(町名・番地)	大字蓋井島26			施設運営形態	直営(一部委託を含む)				
開設年月日	平成8年4月1日			指定管理者					
財産区分	行政財産			指定管理期間					
設置根拠法令				外観					
設置条例	下関市斎場の設置等に関する条例				内部				
施設概要	死体を火葬するため								
利用対象者	市民等								
土地情報	土地面積	681.00 m ²		(区分・単位)	平成25年度		平成24年度	平成23年度	
	うち市有面積	681.00 m ²			千円	前年度比%	千円	千円	
	うち借地面積	0.00 m ²			収入	市の収入計① (②+③+④)			
	駐車場の設置状況	有	2台		施設使用料・負担金②	4	-	2	2
建物情報	総延床面積	60.00 m ²		貸付料・目的外使用料③	2	100.0	2	2	
	占有面積(m ²)	60.00	借家面積(m ²)	0.00	その他収入④	-			
	階数(主たる建物)	地上1階		指定管理者の収入計 ⑤(⑥+⑦+⑧+⑨)	-				
	構造(主たる建物)	軽量鉄骨(H形は除く)【2級】		指定管理料⑥	-				
	建築年(主たる建物)	平成8年		利用料金収入⑦	-				
	建物所有状況	市有物件		自主事業収入⑧	-				
	耐震対応(主たる建物)	対応済		その他収入⑨	-				
	劣化度点数	1.0	耐震対応率	1.0	収入合計⑩	6	300.0	2	2
	避難所指定の有無	無	屋内受入人数(人)	-	支出	市の支出計⑪ (指定管理料除く)			
未利用スペース	0 m ²			施設のコスト	23	18.4	125	20	
利用情報	(区分・単位)	平成25年度		工事請負費・修繕費⑫	110	-			
		実績	前年比%	平成24年度	事業のコスト	-			
	開館日数(日)	1	-	平成23年度	人に係るコスト	-			
	利用者数(人)	-	-	-	指定管理者の支出計⑬	-			
負担状況	利用コマ数	-		施設のコスト(修繕費含む)	-				
	利用可能コマ数	-		自主事業以外のコスト	-				
	市(市民)負担額⑮ (⑪-①+⑥-⑫)	17	13.82	123	18	自主事業のコスト	-		
	市(市民)負担割合(%)⑯ (⑮÷(⑭-⑫))	74	75.11	98	90	人に係るコスト	-		
指定管理者収支差引 (⑤-⑬)		-			支出合計⑭	133	106.4	125	20
施設経営における実質的な 収入(⑩-⑥)					6	300.0	2	2	
施設所管課	保健総務課			施設評価対象主管課	保健総務課				

施設基本情報シート

平成25年度

施設コード	120100-011(84)			施設用途別分類	その他施設				
施設名	下関市六連島火葬場			利用圏域別分類					
所在地(町名・番地)	大字六連島273-2			施設運営形態	直営(一部委託を含む)				
開設年月日	平成12年4月1日			指定管理者					
財産区分	行政財産			指定管理期間					
設置根拠法令				外観					
設置条例	下関市斎場の設置等に関する条例				内部				
施設概要	死体を火葬するため								
利用対象者	市民等								
土地情報	土地面積	488.74 m ²		(区分・単位)	平成25年度		平成24年度	平成23年度	
	うち市有面積	488.74 m ²			千円	前年度比%	千円	千円	
	うち借地面積	0.00 m ²			収入	市の収入計① (②+③+④)			
	駐車場の設置状況	無	0 台		施設使用料・負担金②				
建物情報	総延床面積	48.00 m ²		貸付料・目的外使用料③	-				
	占有面積(m ²)	48.00	借家面積(m ²)	0.00	その他収入④				
	階数(主たる建物)	地上1階		指定管理者の収入計 ⑤(⑥+⑦+⑧+⑨)	-				
	構造(主たる建物)	普通鉄骨【2級】		指定管理料⑥	-				
	建築年(主たる建物)	平成12年		利用料金収入⑦	-				
	建物所有状況	市有物件		自主事業収入⑧	-				
	耐震対応(主たる建物)	対応済		その他収入⑨	-				
	劣化度点数	0.0	耐震対応率	1.0	収入合計⑩	-			
避難所指定の有無	無	屋内受入人数(人)	-	支出	市の支出計⑪ (指定管理料除く)				
未利用スペース	0 m ²			施設のコスト	14	11.7	120	15	
利用情報	(区分・単位)	平成25年度		工事請負費・修繕費⑫	-				
		実績	前年比%	平成24年度	事業のコスト	-			
	開館日数(日)	-	-	平成23年度	人に係るコスト	-			
	利用者数(人)	-	-	-	指定管理者の支出計⑬	-			
負担状況	利用コマ数	-		施設のコスト(修繕費含む)	-				
	利用可能コマ数	-		自主事業以外のコスト	-				
	市(市民)負担額⑮ (⑪-①+⑥-⑫)	14	11.67	120	15	自主事業のコスト			
	市(市民)負担割合(%)⑯ (⑮÷(⑭-⑫))	100	100.00	100	100	人に係るコスト			
指定管理者収支差引 (⑤-⑬)	-			支出合計⑭	14	11.7	120	15	
施設所管課	保健総務課			施設評価対象主管課	保健総務課				

施設基本情報シート

平成25年度

施設コード	171100-046(255)			施設用途別分類	その他施設				
施設名	第一ビル			利用圏域別分類					
所在地(町名・番地)	豊前田町二丁目2-7			施設運営形態	その他				
開設年月日	昭和24年11月1日			指定管理者					
財産区分	普通財産			指定管理期間					
設置根拠法令				外観					
設置条例					内部				
施設概要	建物は四階建て、一階が住宅付店舗と店舗で16室、二階が住宅付事務所と事務所で16室、三、四階は住宅と事務所でそれぞれ16室ずつとなっていた。建設費は3,321万円。当時の日本建築会の権威者である東大教授田邊博士は、「燃えないビルとしては戦後建築されたビルの中、日本屈指のものだ」と賞賛。								
利用対象者	店舗使用者等								
土地情報	土地面積	1,790.53 m ²		(区分・単位)	平成25年度		平成24年度	平成23年度	
	うち市有面積	1,790.53 m ²			千円	前年度比%	千円	千円	
	うち借地面積	0.00 m ²		収入	市の収入計① (②+③+④)				
	駐車場の設置状況	無	0 台		施設使用料・負担金②				
建物情報	総延床面積	533.84 m ²		支出	貸付料・目的外使用料③				
	占有面積(m ²)	533.84	借家面積(m ²)		0.00	その他収入④			
	階数(主たる建物)	地上4階			指定管理者の収入計 ⑤(⑥+⑦+⑧+⑨)				
	構造(主たる建物)	鉄筋コンクリート【1級】			指定管理料⑥				
	建築年(主たる建物)	昭和23年			利用料金収入⑦				
	建物所有状況				自主事業収入⑧				
	耐震対応(主たる建物)	-			その他収入⑨				
	劣化度点数	0.0	耐震対応率		0.0	収入合計⑩			
	避難所指定の有無	無	屋内受入人数(人)		-	市の支出計⑪ (指定管理料除く)			
	未利用スペース	0 m ²			施設のコスト				
利用情報	(区分・単位)	平成25年度		市	工事請負費・修繕費⑫				
		実績	前年比%		平成24年度	平成23年度	事業のコスト		
	開館日数(日)	-	-		-	-	人に係るコスト		
	利用者数(人)	-	-		-	-	指定管理者の支出計⑬		
	利用コマ数	-	-		-	-	施設のコスト(修繕費含む)		
負担状況	市(市民)負担額⑮ (⑪-①+⑥-⑫)	-	-	-	-	自主事業以外のコスト			
	市(市民)負担割合(%)⑯ (⑮÷(⑭-⑫))	-	-	-	-	自主事業のコスト			
	利用者負担割合(%) (1-⑯)	-	-	-	-	人に係るコスト			
指定管理者収支差引 (⑤-⑬)	-	-	-	-	支出合計⑭		施設経営における実質的な 収入(⑩-⑭)		
施設所管課	建築住宅課			施設評価対象主管課	建築住宅課				

施設基本情報シート

平成25年度

施設コード	310300-044(476)			施設用途別分類	その他施設						
施設名	豊東小学校轡井分校			利用圏域別分類							
所在地(町名・番地)	菊川町大字轡井250-1			施設運営形態	その他						
開設年月日	平成20年8月25日			指定管理者							
財産区分	普通財産			指定管理期間							
設置根拠法令				外観							
設置条例					内部						
施設概要	市立豊東小学校轡井分校は閉校されたが、地元自治会が地域おこし、都市との体験交流事業のための拠点として利用したいとの要望から、普通財産として管理する施設として自治会へ貸し付けを行っている。施設は、昭和36年に建築され築52年を経過した木造平屋建である。										
利用対象者	借受人、体験交流等の参加者(市民等)										
土地情報	土地面積	1,402.85 m ²		(区分・単位)	平成25年度		平成24年度	平成23年度			
	うち市有面積	1,402.85 m ²			千円	前年度比%	千円	千円			
	うち借地面積	0.00 m ²			収入	市の収入計① (②+③+④)		4	100.0	4	4
	駐車場の設置状況	有	10 台		施設使用料・負担金②	-					
建物情報	総延床面積	188.00 m ²		貸付料・目的外使用料③	-						
	占有面積(m ²)	188.00	借家面積(m ²)	0.00	その他収入④	4	100.0	4	4		
	階数(主たる建物)	地上1階		指定管理者の収入計 ⑤(⑥+⑦+⑧+⑨)	-						
	構造(主たる建物)	木造【3級】		指定管理料⑥	-						
	建築年(主たる建物)	昭和36年		利用料金収入⑦	-						
	建物所有状況	市有物件		自主事業収入⑧	-						
	耐震対応(主たる建物)	未対応		その他収入⑨	-						
	劣化度点数	2.0	耐震対応率	0.0	収入合計⑩	4	100.0	4	4		
	避難所指定の有無	有	屋内受入人数(人)	42	支出	市の支出計⑪ (指定管理料除く)		4	100.0	4	4
	未利用スペース	0 m ²		施設のコスト	4	100.0	4	4			
利用情報	(区分・単位)	平成25年度		工事請負費・修繕費⑫	-						
		実績	前年比%	平成24年度	事業のコスト	-					
	開館日数(日)	365	100.00	365	365	人に係るコスト	-				
	利用者数(人)	-	-	-	-	指定管理者の支出計⑬	-				
	利用コマ数	-				施設のコスト(修繕費含む)	-				
負担状況	市(市民)負担額⑮ (⑪-①+⑥-⑫)	-		自主事業以外のコスト	-						
	市(市民)負担割合(%)⑯ (⑮÷(⑭-⑫))	-		自主事業のコスト	-						
	利用者負担割合(%) (1-⑯)	100	100.00	100	100	人に係るコスト	-				
	指定管理者収支差引 (⑤-⑬)	-				支出合計⑭	4	100.0	4	4	
施設経営における実質的な 収入(⑩-⑥)	-				施設経営における実質的な 収入(⑩-⑥)	4	100.0	4	4		
施設所管課	菊川地域政策課			施設評価対象主管課	菊川地域政策課						

施設基本情報シート

平成25年度

施設コード	330300-050(533)			施設用途別分類	その他施設						
施設名	旧庁舎			利用圏域別分類							
所在地(町名・番地)	豊田町大字殿敷1947-1			施設運営形態	その他						
開設年月日	昭和21年4月1日			指定管理者							
財産区分	普通財産			指定管理期間							
設置根拠法令				外観							
設置条例					内部						
施設概要	旧西市町役場。昭和の大合併に伴い機能が新庁舎に移転したため、使用されなくなったもの。										
利用対象者											
土地情報	土地面積	819.99 m ²			(区分・単位)	平成25年度		平成24年度	平成23年度		
	うち市有面積	819.99 m ²				千円	前年度比%	千円	千円		
	うち借地面積	0.00 m ²			収入	市の収入計① (②+③+④)		273	97.8	279	279
	駐車場の設置状況	無	0 台			施設使用料・負担金②		-			
建物情報	総延床面積	406.00 m ²			貸付料・目的外使用料③		273	97.8	279	279	
	占有面積(m ²)	406.00	借家面積(m ²)	0.00	その他収入④		-				
	階数(主たる建物)	地上2階			指定管理者の収入計 ⑤(⑥+⑦+⑧+⑨)		-				
	構造(主たる建物)	木造【3級】			指定管理料⑥		-				
	建築年(主たる建物)	昭和21年			利用料金収入⑦		-				
	建物所有状況	市有物件			自主事業収入⑧		-				
	耐震対応(主たる建物)	未対応			その他収入⑨		-				
	劣化度点数	1.0	耐震対応率	0.0	収入合計⑩		273	97.8	279	279	
	避難所指定の有無	無	屋内受入人数(人)	-	支出	市の支出計⑪ (指定管理料除く)		11	100.0	11	11
未利用スペース	0 m ²			施設のコスト		-					
利用情報	(区分・単位)	平成25年度		平成24年度	平成23年度	工事請負費・修繕費⑫		-			
		実績	前年比%			事業のコスト		11	100.0	11	11
	開館日数(日)	-				人に係るコスト		-			
	利用者数(人)	-	-	-		指定管理者の支出計⑬		-			
	利用コマ数	-				施設のコスト(修繕費含む)		-			
負担状況	市(市民)負担額⑮ (⑪-①+⑥-⑫)	△ 262	97.76	△ 268	△ 268	自主事業以外のコスト		-			
	市(市民)負担割合(%)⑯ (⑮÷(⑭-⑫))	△ 2,382	97.76	△ 2,436	△ 2,436	自主事業のコスト		-			
	利用者負担割合(%) (1-⑯)	100	100.00	100	100	人に係るコスト		-			
指定管理者収支差引 (⑤-⑬)	-			施設経営における実質的な 収入(⑩-⑥)		273	97.8	279	279		
施設所管課	豊田地域政策課			施設評価対象主管課	豊田地域政策課						

施設基本情報シート

平成25年度

施設コード	330900-011(558)			施設用途別分類	その他施設					
施設名	豊田火葬場			利用圏域別分類						
所在地(町名・番地)	豊田町大字八道314-3			施設運営形態	直営(一部委託を含む)					
開設年月日	昭和43年8月30日			指定管理者						
財産区分	行政財産			指定管理期間						
設置根拠法令				外観						
設置条例	下関市斎場の設置等に関する条例									
施設概要	火葬に関する施設の提供を行うため設置			内部						
利用対象者	主に下関市民									
土地情報	土地面積	6,819.28 m ²		(区分・単位)	平成25年度		平成24年度	平成23年度		
	うち市有面積	6,819.28 m ²			千円	前年度比%	千円	千円		
	うち借地面積	0.00 m ²			収入	市の収入計① (②+③+④)				
	駐車場の設置状況	有	20 台		施設使用料・負担金②					
建物情報	総延床面積	116.71 m ²		貸付料・目的外使用料③						
	占有面積(m ²)	116.71	借家面積(m ²)	0.00	その他収入④					
	階数(主たる建物)	地上1階		指定管理者の収入計 ⑤(⑥+⑦+⑧+⑨)						
	構造(主たる建物)	補強コンクリートブロック【1級】		指定管理料⑥						
	建築年(主たる建物)	昭和58年		利用料金収入⑦						
	建物所有状況	市有物件		自主事業収入⑧						
	耐震対応(主たる建物)	対応済		その他収入⑨						
	劣化度点数	0.3	耐震対応率	0.5	収入合計⑩					
避難所指定の有無	無	屋内受入人数(人)	—	支出						
未利用スペース	0 m ²		市の支出計⑪ (指定管理料除く)				388	62.5	621	34,057
利用情報	(区分・単位)	平成25年度		平成24年度	平成23年度					
		実績	前年比%							
	開館日数(日)	364	100.00	364	365	施設のコスト				
	利用者数(人)	—	—	—	—	工事請負費・修繕費⑫				
	利用コマ数	65	158.54	41	68	事業のコスト				
利用可能コマ数	364	100.00	364	365	人に係るコスト					
負担状況	市(市民)負担額⑮ (⑪-①+⑥-⑫)	388	62.48	621	593	指定管理者の支出計⑬				
	市(市民)負担割合(%)⑯ (⑮÷(⑭-⑫))	100	100.00	100	100	施設のコスト(修繕費含む)				
	利用者負担割合(%) (1-⑯)		—			自主事業以外のコスト				
指定管理者収支差引 (⑮-⑬)		—			自主事業のコスト					
					人に係るコスト					
					支出合計⑭					
					388	62.5	621	34,057		
					施設経営における実質的な収入(⑩-⑥)					
						—				

施設所管課	豊田市民生活課	施設評価対象主管課	豊田市民生活課
-------	---------	-----------	---------

施設基本情報シート

平成25年度

施設コード	331100-010(569)			施設用途別分類	その他施設					
施設名	豊田田園空間博物館			利用圏域別分類						
所在地(町名・番地)	豊田町大字八道1088-1ほか			施設運営形態	指定管理者					
開設年月日	平成15年4月1日			指定管理者	有限会社豊田めぐりサービス					
財産区分	行政財産			指定管理期間	平成23年4月1日～平成28年3月31日					
設置根拠法令				外観						
設置条例	下関市豊田田園空間博物館施設の設置等に関する条例				内部					
施設概要	地域住民の参画のもと、農村の持つ多面的機能を再評価し、伝統的な農業施設、美しい農村景観等の保全及び復元を行うとともに、都市との共生を進め地域の活性化を図るため、下関市豊田田園空間博物館施設を設置する。									
利用対象者	赤瀬道場									
土地情報	土地面積	1,970.55 m ²		(区分・単位)	平成25年度		平成24年度	平成23年度		
	うち市有面積	1,970.55 m ²			千円	前年度比%	千円	千円		
	うち借地面積	0.00 m ²								
	駐車場の設置状況	有	20 台							
建物情報	総延床面積	518.40 m ²		収入	市の収入計①(②+③+④)					
	占有面積(m ²)	518.40	借家面積(m ²)		0.00	施設使用料・負担金②				
	階数(主たる建物)	地上1階			貸付料・目的外使用料③					
	構造(主たる建物)	木造【3級】			その他収入④					
	建築年(主たる建物)	平成15年			指定管理者の収入計⑤(⑥+⑦+⑧+⑨)					
	建物所有状況	市有物件			指定管理料⑥					
	耐震対応(主たる建物)	対応済			利用料金収入⑦					
	劣化度点数	0.0	耐震対応率		1.0	自主事業収入⑧				
	避難所指定の有無	有	屋内受入人数(人)		52	その他収入⑨				
	未利用スペース	0 m ²			収入合計⑩					
利用情報	(区分・単位)	平成25年度		支出	市の支出計⑪(指定管理料除く)					
		実績	前年比%		平成24年度	平成23年度	施設のコスト			
	開館日数(日)	365	100.00		365	366	工事請負費・修繕費⑫			
	利用者数(人)	—	—		7,884	4,503	事業のコスト			
	利用コマ数	202	79.22		255	163	人に係るコスト			
	利用可能コマ数	3,285	100.00		3,285	3,294	指定管理者の支出計⑬			
負担状況	市(市民)負担額⑮(⑪-①+⑥-⑫)	2,600	100.00	2,600	2,400	施設のコスト(修繕費含む)				
	市(市民)負担割合(%)⑯(⑮÷(⑭-⑫))	103	106.32	97	93	自主事業以外のコスト				
	利用者負担割合(%)⑰(1-⑯)	△ 3	△ 78.58	3	7	自主事業のコスト				
指定管理者収支差引(⑮-⑬)	124	△ 288.37	△ 43	△ 132	施設経営における実質的な収入(⑩-⑥)					
施設所管課	豊田農林課			施設評価対象主管課	豊田農林課					

施設基本情報シート

平成25年度

施設コード	331100-011(570)			施設用途別分類	その他施設			
施設名	小規模作業施設			利用圏域別分類				
所在地(町名・番地)	豊田町大字江良135-26			施設運営形態	直営(一部委託を含む)			
開設年月日	平成12年5月1日			指定管理者				
財産区分	行政財産			指定管理期間				
設置根拠法令				外観				
設置条例					内部			
施設概要	分散する作業現場の効率化を図るため、資材置場、休憩所兼用の木造家屋(小規模作業施設)を設置する。							
利用対象者	林業従事者							
土地情報	土地面積	0.00 m ²		(区分・単位)	平成25年度		平成24年度	平成23年度
	うち市有面積	0.00 m ²			千円	前年度比%	千円	千円
	うち借地面積	0.00 m ²		収入	市の収入計①(②+③+④)			
	駐車場の設置状況	有	2台		施設使用料・負担金②			
建物情報	総延床面積	33.64 m ²		貸付料・目的外使用料③				
	占有面積(m ²)	33.64	借家面積(m ²)	0.00	その他収入④			
	階数(主たる建物)	地上1階		指定管理者の収入計⑤(⑥+⑦+⑧+⑨)				
	構造(主たる建物)	木造【3級】		指定管理料⑥				
	建築年(主たる建物)	平成12年		利用料金収入⑦				
	建物所有状況	国有物件		自主事業収入⑧				
	耐震対応(主たる建物)	対応済		その他収入⑨				
	劣化度点数	0.0	耐震対応率	1.0	収入合計⑩			
避難所指定の有無	無	屋内受入人数(人)	—	支出	市の支出計⑪(指定管理料除く)			
未利用スペース	0 m ²		施設のコスト					
利用情報	(区分・単位)	平成25年度		平成24年度	平成23年度	工事請負費・修繕費⑫		
		実績	前年比%			事業のコスト		
	開館日数(日)	—		人に係るコスト				
	利用者数(人)	—	—	—	指定管理者の支出計⑬			
負担状況	利用コマ数	—		施設のコスト(修繕費含む)				
	利用可能コマ数	—		自主事業以外のコスト				
	市(市民)負担額⑮(⑪-①+⑥-⑫)	—		自主事業のコスト				
	市(市民)負担割合(%)⑯(⑮÷(⑭-⑫))	—		人に係るコスト				
指定管理者収支差引(⑤-⑬)	—		支出合計⑭					
	—		施設経営における実質的な収入(⑩-⑭)					

施設所管課	豊田農林課	施設評価対象主管課	豊田農林課
-------	-------	-----------	-------

施設基本情報シート

平成25年度

施設コード	350300-004(589)			施設用途別分類	その他施設					
施設名	宇賀地区拠点施設			利用圏域別分類						
所在地(町名・番地)	豊浦町大字宇賀7437-1			施設運営形態	直営(一部委託を含む)					
開設年月日	平成13年5月31日			指定管理者						
財産区分	行政財産			指定管理期間						
設置根拠法令				外観						
設置条例					内部					
施設概要	湯玉地域における観光情報発信拠点として、本町を訪れた観光客はもとより、地域住民の利便性の向上を図るとともに、周辺環境整備を推進するため。									
利用対象者	一般客									
土地情報	土地面積	201.00 m ²		(区分・単位)	平成25年度		平成24年度	平成23年度		
	うち市有面積	0.00 m ²			千円	前年度比%	千円	千円		
	うち借地面積	201.00 m ²			収入	市の収入計① (②+③+④)		-		
	駐車場の設置状況	無	0 台		施設使用料・負担金②	-				
建物情報	総延床面積	56.25 m ²		貸付料・目的外使用料③	-					
	占有面積(m ²)	56.25	借家面積(m ²)	0.00	その他収入④	-				
	階数(主たる建物)	地上1階		指定管理者の収入計 ⑤(⑥+⑦+⑧+⑨)	-					
	構造(主たる建物)	鉄筋コンクリート【2級】		指定管理料⑥	-					
	建築年(主たる建物)	平成13年		利用料金収入⑦	-					
	建物所有状況	市有物件		自主事業収入⑧	-					
	耐震対応(主たる建物)	対応済		その他収入⑨	-					
	劣化度点数	0.0	耐震対応率	1.0	収入合計⑩	-				
避難所指定の有無	無	屋内受入人数(人)	-	支出	市の支出計⑪ (指定管理料除く)		357	96.7	369	460
未利用スペース	0 m ²			施設のコスト	357	96.7	369	372		
利用情報	(区分・単位)	平成25年度		工事請負費・修繕費⑫	-				88	
		実績	前年比%	平成24年度	平成23年度	事業のコスト				
	開館日数(日)	365	100.00	365	366	人に係るコスト				
	利用者数(人)	-	-	-	-	指定管理者の支出計⑬				
利用コマ数	-			施設のコスト(修繕費含む)	-					
利用可能コマ数	-			自主事業以外のコスト	-					
負担状況	市(市民)負担額⑮ (⑪-①+⑥-⑫)	357	96.75	369	372	自主事業のコスト				
	市(市民)負担割合(%)⑯ (⑮÷(⑭-⑫))	100	100.00	100	100	人に係るコスト				
	利用者負担割合(%) (1-⑯)	-				支出合計⑭				
指定管理者収支差引 (⑤-⑬)	-				施設経営における実質的な 収入(⑩-⑥)		-			

施設所管課	豊浦地域政策課	施設評価対象主管課	豊浦地域政策課
-------	---------	-----------	---------

施設基本情報シート

平成25年度

施設コード	350900-013(613)			施設用途別分類	その他施設					
施設名	豊浦斎場			利用圏域別分類						
所在地(町名・番地)	豊浦町大字小串117			施設運営形態	直営(一部委託を含む)					
開設年月日	昭和59年3月20日			指定管理者						
財産区分	行政財産			指定管理期間						
設置根拠法令	墓地、埋葬等に関する法律			外観						
設置条例	下関市斎場の設置等に関する法律									
施設概要	旧豊浦町の斎場として、昭和59年3月に竣工、現在に至る。			内部						
利用対象者	死亡者の親族等									
土地情報	土地面積	10,281.00 m ²		(区分・単位)	平成25年度		平成24年度	平成23年度		
	うち市有面積	10,281.00 m ²			千円	前年度比%	千円	千円		
	うち借地面積	0.00 m ²			収入	市の収入計① (②+③+④)				
	駐車場の設置状況	有	50 台		16	100.0	16	16		
建物情報	総延床面積	498.57 m ²		支出	施設使用料・負担金②					
	占有面積(m ²)	498.57	借家面積(m ²)	0.00	貸付料・目的外使用料③	16	100.0	16	16	
	階数(主たる建物)	地上1階		その他収入④	-					
	構造(主たる建物)	鉄筋コンクリート【1級】		指定管理者の収入計 ⑤(⑥+⑦+⑧+⑨)	-					
	建築年(主たる建物)	昭和59年		指定管理料⑥	-					
	建物所有状況	市有物件		利用料金収入⑦	-					
	耐震対応(主たる建物)	対応済		自主事業収入⑧	-					
	劣化度点数	0.5	耐震対応率	1.0	その他収入⑨	-				
	避難所指定の有無	無	屋内受入人数(人)	-	収入合計⑩	16	100.0	16	16	
	未利用スペース	0 m ²		支出	市の支出計⑪ (指定管理料除く)					
利用情報	(区分・単位)	平成25年度		平成24年度	平成23年度					
		実績	前年比%							
	開館日数(日)	180	119.21	151	205	施設のコスト	2,912	102.1	2,853	3,125
	利用者数(人)	-	-	-	-	工事請負費・修繕費⑫	1,220	59.6	2,048	420
	利用コマ数	-	-	-	-	事業のコスト	-	-	-	-
負担状況	市(市民)負担額⑮ (⑪-①+⑥-⑫)	8,566	103.81	8,252	8,700	人に係るコスト	5,670	104.7	5,415	5,591
	市(市民)負担割合(%)⑯ (⑮÷(⑭-⑫))	100	100.01	100	100	指定管理者の支出計⑬	-			
	利用者負担割合(%) (1-⑯)	0	96.34	0	0	施設のコスト(修繕費含む)	-			
						自主事業以外のコスト	-			
指定管理者収支差引 (⑮-⑬)		-			自主事業のコスト	-				
					人に係るコスト	-				
					支出合計⑭	9,802	95.0	10,316	9,136	
					施設経営における実質的な 収入(⑩-⑥)	16	100.0	16	16	

施設所管課	豊浦市民生活課	施設評価対象主管課	豊浦市民生活課
-------	---------	-----------	---------

施設基本情報シート

平成25年度

施設コード	370900-016(673)			施設用途別分類	その他施設				
施設名	豊北斎場			利用圏域別分類					
所在地(町名・番地)	豊北町大字滝部2241-1			施設運営形態	直営(一部委託を含む)				
開設年月日	平成8年8月1日			指定管理者					
財産区分	行政財産			指定管理期間					
設置根拠法令				外観					
設置条例	下関市斎場の設置等に関する条例				内部				
施設概要	遺体を火葬するため								
利用対象者	死亡者の親族等								
土地情報	土地面積	7,036.57 m ²			(区分・単位)	平成25年度		平成24年度	平成23年度
	うち市有面積	7,036.57 m ²				千円	前年度比%	千円	千円
	うち借地面積	0.00 m ²			収入	市の収入計① (②+③+④)			
	駐車場の設置状況	有	22 台			840	115.1	730	869
建物情報	総延床面積	494.43 m ²			支出	施設使用料・負担金②			
	占有面積(m ²)	494.43	借家面積(m ²)	0.00		840	115.1	730	869
	階数(主たる建物)	地上2階				貸付料・目的外使用料③			
	構造(主たる建物)	鉄筋コンクリート【1級】				その他収入④			
	建築年(主たる建物)	平成8年				指定管理者の収入計 ⑤(⑥+⑦+⑧+⑨)			
	建物所有状況	市有物件				指定管理料⑥			
	耐震対応(主たる建物)	対応済				利用料金収入⑦			
	劣化度点数	2.0	耐震対応率	1.0		自主事業収入⑧			
避難所指定の有無	無	屋内受入人数(人)	—	その他収入⑨					
未利用スペース	0 m ²			収入合計⑩					
利用情報	(区分・単位)	平成25年度		平成24年度	平成23年度	市の支出計⑪ (指定管理料除く)			
		実績	前年比%			12,137	137.6	8,822	8,503
	開館日数(日)	167	99.40	168	170	施設のコスト			
	利用者数(人)	—	—	—	—	8,289	104.9	7,899	8,373
	利用コマ数	—			工事請負費・修繕費⑫				
利用可能コマ数	—			事業のコスト					
負担状況	市(市民)負担額⑮ (⑪-①+⑥-⑫)	7,449	103.91	7,169	7,504	人に係るコスト			
	市(市民)負担割合(%)⑯ (⑮÷(⑭-⑫))	90	99.02	91	90	指定管理者の支出計⑬			
	利用者負担割合(%) (1-⑯)	10	109.65	9	10	施設のコスト(修繕費含む)			
指定管理者収支差引 (⑮-⑬)	—			自主事業以外のコスト					
					自主事業のコスト				
					人に係るコスト				
					支出合計⑭				
					12,137	137.6	8,822	8,503	
					施設経営における実質的な 収入(⑩-⑥)				
					840	115.1	730	869	

施設所管課	豊北市民生活課	施設評価対象主管課	豊北市民生活課
-------	---------	-----------	---------