

施設基本情報シート

平成26年度

施設コード	070100-008(24)			施設用途別分類	文化施設					
施設名	下関市立近代先人顕彰館			利用圏域別分類						
所在地(町名・番地)	田中町5-7			施設運営形態	指定管理者					
開設年月日	平成22年2月13日			指定管理者	公益財団法人 下関市文化振興財団					
財産区分	行政財産			指定管理期間	平成26年4月1日～平成31年3月31日					
設置根拠法令				外観						
設置条例	下関市立近代先人顕彰館の設置等に関する条例				内部					
施設概要	<p>下関市にゆかりのある先人の功績を顕彰することにより、市民の歴史や文化に対する理解を深め、もって市民の文化の向上に資することが設置目的。1階ふるさと文学館・・・直木賞作家古川薫氏をはじめ、下関にゆかりのある作家や作品を紹介。2階田中絹代記念館・・・下関出身の女優田中絹代を紹介。</p>									
利用対象者	利用制限なし									
土地情報	土地面積	760.38 m ²		(区分・単位)	平成26年度		平成25年度	平成24年度		
	うち市有面積	760.38 m ²			千円	前年度比%	千円	千円		
	うち借地面積	0.00 m ²			収入	市の収入計① (②+③+④)				
	駐車場の設置状況	有	1台		施設使用料・負担金②	218	96.5	226	298	
建物情報	総延床面積	836.43 m ²		貸付料・目的外使用料③	29	103.6	28	30		
	占有面積(m ²)	836.43	借家面積(m ²)	0.00	その他収入④	-				
	階数(主たる建物)	地上3階		指定管理者の収入計 ⑤(⑥+⑦+⑧+⑨)	31,426	100.9	31,131	32,739		
	構造(主たる建物)	鉄筋コンクリート【1級】		指定管理料⑥	31,426	100.9	31,131	32,739		
	建築年(主たる建物)	大正12年		利用料金収入⑦	-					
	建物所有状況	市有物件		自主事業収入⑧	-					
	耐震対応(主たる建物)	-		その他収入⑨	-					
	劣化度点数	2.0	耐震対応率	0.0	収入合計⑩	31,673	100.9	31,385	33,067	
	避難所指定の有無	無	屋内受入人数(人)	-	支出	市の支出計⑪ (指定管理料除く)				
	未利用スペース	0 m ²		施設のコスト	3,155	2,743.5	115	112		
利用情報	(区分・単位)	平成26年度		工事請負費・修繕費⑫	-					
		実績	前年比%	平成25年度	平成24年度					
	開館日数(日)	306	100.00	306	306	事業のコスト	-			
	利用者数(人)	8,443	107.13	7,881	8,380	人に係るコスト	0.0	23,669	16,420	
	利用コマ数	121	98.37	123	121	指定管理者の支出計⑬	31,426	101.0	31,130	32,738
負担状況	市(市民)負担額⑮ (⑪-①+⑥-⑫)	34,334	62.81	54,661	48,943	施設のコスト(修繕費含む)	8,393	91.4	9,179	9,610
	市(市民)負担割合(%)⑯ (⑮÷(⑭-⑫))	99	99.75	100	99	自主事業以外のコスト	4,800	105.3	4,558	6,396
	利用者負担割合(%) (1-⑯)	1	155.03	0	1	自主事業のコスト	-			
	指定管理者収支差引 (⑤-⑬)	0.00		1	1	人に係るコスト	18,233	104.8	17,393	16,732
				施設経営における実質的な 収入(⑩-⑥)	247	97.2	254	328		
施設所管課	市民文化課			施設評価対象主管課	市民文化課					

施設基本情報シート




平成26年度

施設コード	160300-035(142)			施設用途別分類	文化施設					
施設名	下関市立しものせき水族館			利用圏域別分類						
所在地(町名・番地)	あるかぼーと6-1			施設運営形態	指定管理者					
開設年月日	平成13年4月1日			指定管理者	公益財団法人下関海洋科学アカデミー					
財産区分	行政財産			指定管理期間	平成23年4月1日～平成28年3月31日					
設置根拠法令				外観						
設置条例	下関市海洋環境体験施設の設置等に関する条例									
施設概要	水族館・・・水生生物の保護及び海洋資源の保全並びに海洋環境への意識の啓発を図り、市民が海洋環境を体験・学習できる場を提供することにより市民の余暇の活用に寄与するとともに、本市の観光の振興に資するため。			内部						
利用対象者	市民及び観光客									
土地情報	土地面積	32,493.38 m ²		(区分・単位)	平成26年度		平成25年度	平成24年度		
	うち市有面積	32,493.38 m ²			千円	前年度比%	千円	千円		
	うち借地面積	0.00 m ²			市の収入計① (②+③+④)	830,333	93.1	891,579	888,473	
	駐車場の設置状況	有	1,187 台		施設使用料・負担金②	820,712	93.1	881,961	878,567	
建物情報	総延床面積	14390.10 m ²		貸付料・目的外使用料③	9,574	100.0	9,574	9,871		
	占有面積(m ²)	14,390.10	借家面積(m ²)	0.00	その他収入④	47	106.8	44	35	
	階数(主たる建物)	地上4階		指定管理者の収入計 ⑤(⑥+⑦+⑧+⑨)	402,571	35.9	1,121,066	1,072,076		
	構造(主たる建物)	鉄骨鉄筋コンクリート【1級】		指定管理料⑥	79,172	9.9	799,172	777,909		
	建築年(主たる建物)	平成13年		利用料金収入⑦	-	-	-	-		
	建物所有状況	市有物件		自主事業収入⑧	256,891	91.4	281,146	262,483		
	耐震対応(主たる建物)	対応済		その他収入⑨	66,508	163.2	40,748	31,684		
	劣化度数	2.0	耐震対応率	1.0	収入合計⑩	1,232,904	61.3	2,012,645	1,960,549	
	避難所指定の有無	無	屋内受入人数(人)	-	支出	市の支出計⑪ (指定管理料除く)	43,094	103.9	41,484	189,140
	未利用スペース	0 m ²		施設のコスト	26,156	100.2	26,102	181,241		
利用情報	(区分・単位)	平成26年度		工事請負費・修繕費⑫	4,551	188.4	2,415			
		実績	前年比%	平成25年度	平成24年度	事業のコスト	12,387	95.5	12,967	7,899
	開館日数(日)	365	100.00	365	365	人に係るコスト	-	-	-	
	利用者数(人)	652,413	94.59	689,700	700,657	指定管理者の支出計⑬	#####	101.3	#####	#####
	利用コマ数	-	-	-	-	施設のコスト(修繕費含む)	475,317	104.2	456,348	355,424
負担状況	市(市民)負担額⑮ (⑪-①+⑥-⑫)	△ 712,618	1,336.04	△ 53,338	78,576	自主事業以外のコスト	162,956	97.5	167,204	245,975
	市(市民)負担割合(%)⑯ (⑮÷(⑭-⑫))	△ 62	1,320.49	△ 5	6	自主事業のコスト	211,919	94.5	224,304	208,596
	利用者負担割合(%) (1-⑯)	100	100.00	100	94	人に係るコスト	263,424	104.6	251,819	247,781
	指定管理者収支差引 (⑤-⑬)	△ 711,045	△ 3,324.04	21,391	14,300	支出合計⑭	1,156,710	101.4	1,141,159	1,246,916
					施設経営における実質的な 収入(⑩-⑥)	1,153,732	95.1	1,213,473	1,182,640	
施設所管課	観光施設課			施設評価対象主管課	観光施設課					

施設基本情報シート

平成26年度

施設コード	511200-012(805)			施設用途別分類	文化施設								
施設名	下関市立考古博物館			利用圏域別分類									
所在地(町名・番地)	大字綾羅木454			施設運営形態	直営(一部委託を含む)								
開設年月日	平成7年5月13日			指定管理者									
財産区分	行政財産			指定管理期間									
設置根拠法令	博物館法			外観									
設置条例	下関市立考古博物館設置条例												
施設概要	本市の考古資料の収集・研究を行い、その成果を市民へ公開し、文化財に対する理解と啓発を図るため			内部									
利用対象者	市民、観光客												
土地情報	土地面積	12,942.00 m ²		(区分・単位)	平成26年度		平成25年度	平成24年度					
	うち市有面積	12,942.00 m ²			千円	前年度比%	千円	千円					
	うち借地面積	0.00 m ²			収入	市の収入計① (②+③+④)							
	駐車場の設置状況	有	87 台		1,141	107.4	1,062	2					
建物情報	総延床面積	2940.66 m ²		支出	施設使用料・負担金②								
	占有面積(m ²)	2,940.66	借家面積(m ²)	0.00	貸付料・目的外使用料③								
	階数(主たる建物)	地上1階 地下1階		596				68.1	875	2			
	構造(主たる建物)	鉄筋コンクリート【1級】		その他収入④				545	291.4	187			
	建築年(主たる建物)	平成6年		指定管理者の収入計 ⑤(⑥+⑦+⑧+⑨)									
	建物所有状況	市有物件		指定管理料⑥									
	耐震対応(主たる建物)	対応済		利用料金収入⑦									
	劣化度点数	0.7	耐震対応率	1.0	自主事業収入⑧								
	避難所指定の有無	有	屋内受入人数(人)	79	その他収入⑨								
	未利用スペース	0 m ²		収入合計⑩				1,141	107.4	1,062	2		
利用情報	(区分・単位)	平成26年度		平成25年度	平成24年度	支出							
		実績	前年比%			市の支出計⑪ (指定管理料除く)							
	開館日数(日)	308	98.09	314	307	161,260				98.8	163,260	165,545	
	利用者数(人)	22,164	94.99	23,333	24,596	施設のコスト				39,066	97.4	40,113	34,022
	利用コマ数		-			工事請負費・修繕費⑫				1,033	99.3	1,040	743
負担状況	市(市民)負担額⑮ (⑪-①+⑥-⑫)	159,086	98.71	161,158	164,800	事業のコスト				6,995	104.0	6,728	10,074
	市(市民)負担割合(%)⑯ (⑮÷(⑭-⑫))	99	99.94	99	100	人に係るコスト				114,166	98.9	115,379	120,706
	利用者負担割合(%) (1-⑯)	1	108.78	1	0	指定管理者の支出計⑬							
	指定管理者収支差引 (⑮-⑬)		-			施設のコスト(修繕費含む)							
施設所管課	文化財保護課			施設評価対象主管課	文化財保護課								

施設コード	511200-013(806)			施設用途別分類	文化施設						
施設名	下関市立長府博物館			利用圏域別分類							
所在地(町名・番地)	長府川端一丁目2-5			施設運営形態	直営(一部委託を含む)						
開設年月日	昭和55年4月1日			指定管理者							
財産区分	行政財産			指定管理期間							
設置根拠法令	博物館法			外観							
設置条例	下関市立博物館の設置等に関する条例										
施設概要	昭和8年10月20日元長府藩士であった桂弥一が、明治維新前の志士を顕彰するために建設した長門尊攘堂が前身。戦後、財団法人長府博物館として、博物館活動を行う。昭和55年4月1日財団法人より施設・収蔵品が市に寄贈され、下関市立長府博物館となり、下関地域の歴史・民俗に関する資料の収集・調査研究・展示活動を行っている。平成11年6月7日に戦前の博物館施設の典型として、国の有形登録文化財として登録された。			内部							
利用対象者	市民、観光客										
土地情報	土地面積	4,671.41 m ²		(区分・単位)	平成26年度		平成25年度	平成24年度			
	うち市有面積	4,671.41 m ²			千円	前年度比%	千円	千円			
	うち借地面積	0.00 m ²			収入	市の収入計① (②+③+④)					
	駐車場の設置状況	有	10 台			2,746	143.3	1,916	2,760		
建物情報	総延床面積	605.41 m ²			施設使用料・負担金②	2,173	137.9	1,576	2,232		
	占有面積(m ²)	605.41	借家面積(m ²)	0.00		貸付料・目的外使用料③	0.0	10	10		
	階数(主たる建物)	地上1階				その他収入④	573	173.6	330	518	
	構造(主たる建物)	鉄筋コンクリート【1級】				指定管理者の収入計 ⑤(⑥+⑦+⑧+⑨)	-	-	-	-	
	建築年(主たる建物)	昭和8年				指定管理料⑥	-	-	-	-	
	建物所有状況	市有物件				利用料金収入⑦	-	-	-	-	
	耐震対応(主たる建物)	未対応				自主事業収入⑧	-	-	-	-	
	劣化度点数	0.6	耐震対応率	0.0		その他収入⑨	-	-	-	-	
	避難所指定の有無	無	屋内受入人数(人)	-		収入合計⑩	2,746	143.3	1,916	2,760	
	未利用スペース	0 m ²				支出	市の支出計⑪ (指定管理料除く)				
利用情報	(区分・単位)	平成26年度		平成25年度	平成24年度		施設のコスト				
		実績	前年比%				6,191	97.2	6,372	6,004	
	開館日数(日)	295	99.33	297	299		工事請負費・修繕費⑫	20	29.9	67	23
	利用者数(人)	14,514	103.19	14,065	15,756		事業のコスト	7,741	119.4	6,483	9,767
	利用コマ数	-	-	-	-		人に係るコスト	27,513	100.0	27,513	27,243
負担状況	市(市民)負担額⑮ (⑪-①+⑥-⑫)	38,699	100.64	38,452	40,254		指定管理者の支出計⑬				
	市(市民)負担割合(%)⑯ (⑮÷(⑭-⑫))	93	98.03	95	94		施設のコスト(修繕費含む)	-	-	-	-
	利用者負担割合(%) (1-⑯)	7	139.60	5	6		自主事業以外のコスト	-	-	-	-
							自主事業のコスト	-	-	-	-
指定管理者収支差引 (⑮-⑬)		-				人に係るコスト	-	-	-	-	
						支出合計⑭	41,465	102.5	40,435	43,037	
						施設経営における実質的な 収入(⑩-⑥)	2,746	143.3	1,916	2,760	

施設所管課	文化財保護課	施設評価対象主管課	文化財保護課
-------	--------	-----------	--------

施設基本情報シート

平成26年度

施設コード	511900-012(835)			施設用途別分類	文化施設						
施設名	豊田ホテルの里ミュージアム			利用圏域別分類							
所在地(町名・番地)	豊田町大字中村50-3			施設運営形態	直営(一部委託を含む)						
開設年月日	平成16年6月4日			指定管理者							
財産区分	行政財産			指定管理期間							
設置根拠法令				外観							
設置条例	豊田ホテルの里ミュージアムの設置等に関する条例				内部						
施設概要	下関地域の自然に関する調査・研究機関として、岩石や化石、動植物などの標本を収集、整理し、保存して研究資料とするとともに、市民の利用に供する。また、自然科学に関する体験学習などを実施して、生涯教育の場を提供している。										
利用対象者	市民										
土地情報	土地面積	10,480.40 m ²		(区分・単位)	平成26年度		平成25年度	平成24年度			
	うち市有面積	10,480.40 m ²			千円	前年度比%	千円	千円			
	うち借地面積	0.00 m ²			収入	市の収入計① (②+③+④)		1,848	109.9	1,681	
	駐車場の設置状況	有	39 台		施設使用料・負担金②	1,667	110.9	1,503			
建物情報	総延床面積	1377.77 m ²		貸付料・目的外使用料③	0.0		19				
	占有面積(m ²)	1,377.77	借家面積(m ²)	0.00	その他収入④	181	113.8	159			
	階数(主たる建物)	地上1階		指定管理者の収入計 ⑤(⑥+⑦+⑧+⑨)	-			1,682			
	構造(主たる建物)	普通鉄骨【2級】		指定管理料⑥	-						
	建築年(主たる建物)	平成16年		利用料金収入⑦	-			1,522			
	建物所有状況	市有物件		自主事業収入⑧	-						
	耐震対応(主たる建物)	対応済		その他収入⑨	-			160			
	劣化度点数	1.0	耐震対応率	1.0	収入合計⑩	1,848	109.9	1,681	1,682		
	避難所指定の有無	無	屋内受入人数(人)	-	支出	市の支出計⑪ (指定管理料除く)		25,887	98.2	26,349	20,937
	未利用スペース	0 m ²		施設のコスト	12,721	98.2	12,948	15,507			
利用情報	(区分・単位)	平成26年度		工事請負費・修繕費⑫	240	62.2	386	69			
		実績	前年比%	平成25年度	平成24年度	事業のコスト	-				
	開館日数(日)	308	100.33	307	308	人に係るコスト	12,926	99.3	13,015	5,361	
	利用者数(人)	24,734	112.17	22,050	22,116	指定管理者の支出計⑬	-				
	利用コマ数	148	66.67	222	133	施設のコスト(修繕費含む)	-				
負担状況	利用可能コマ数	632	51.47	1,228	1,232	自主事業以外のコスト	-				
	市(市民)負担額⑮ (⑪-①+⑥-⑫)	23,799	98.01	24,282	20,868	自主事業のコスト	-				
	市(市民)負担割合(%)⑯ (⑮÷(⑭-⑫))	93	99.22	94	100	人に係るコスト	-				
利用者負担割合(%) (1-⑯)	7	111.29	6		支出合計⑭	25,887	98.2	26,349	20,937		
指定管理者収支差引 (⑤-⑬)	-			1,682	施設経営における実質的な 収入(⑩-⑥)	1,848	109.9	1,681	1,682		

施設所管課	豊田教育支所	施設評価対象主管課	豊田教育支所
-------	--------	-----------	--------

施設基本情報シート

平成26年度

施設コード	513700-001(889)			施設用途別分類	文化施設					
施設名	下関市立美術館			利用圏域別分類						
所在地(町名・番地)	長府黒門東町1-1			施設運営形態	直営(一部委託を含む)					
開設年月日	昭和58年11月19日			指定管理者						
財産区分	行政財産			指定管理期間						
設置根拠法令	博物館法			外観						
設置条例	下関市立美術館の設置等に関する条例				内部					
施設概要	市民の教育・学術及び文化の向上に寄与するため、市制施行90周年事業の一環として建設。城下町長府の一角に位置し、周辺は歴史と文化の観光ゾーンとなっている。地縁の作家の優れた作品や、近・現代の洋画・日本画を収蔵・展示。また、地域性を超えた広い視野の企画展を開催。講堂での講演や講座、造形室での実技講座の開催により、一般市民の教養の向上を推進するとともに、市民の創作活動を援助している。									
利用対象者	一般市民									
土地情報	土地面積	15,786.31 m ²		(区分・単位)	平成26年度		平成25年度	平成24年度		
	うち市有面積	15,786.31 m ²			千円	前年度比%	千円	千円		
	うち借地面積	0.00 m ²			収入	市の収入計① (②+③+④)				
	駐車場の設置状況	有	230 台		12,429	49.8	24,959	12,373		
建物情報	総延床面積	4837.07 m ²		施設使用料・負担金②	9,374	99.3	9,441	8,426		
	占有面積(m ²)	4,837.07	借家面積(m ²)	0.00	貸付料・目的外使用料③	673	108.9	618	733	
	階数(主たる建物)	地上2階 地下1階		その他収入④	2,382	16.0	14,900	3,214		
	構造(主たる建物)	鉄筋コンクリート【1級】		指定管理者の収入計⑤ (⑥+⑦+⑧+⑨)	-	-	-	-		
	建築年(主たる建物)	昭和58年		指定管理料⑥	-	-	-	-		
	建物所有状況	市有物件		利用料金収入⑦	-	-	-	-		
	耐震対応(主たる建物)	対応済		自主事業収入⑧	-	-	-	-		
	劣化度点数	9.3	耐震対応率	1.0	その他収入⑨	-	-	-		
	避難所指定の有無	無	屋内受入人数(人)	-	収入合計⑩	12,429	49.8	24,959	12,373	
	未利用スペース	0 m ²		支出	市の支出計⑪ (指定管理料除く)					
利用情報	(区分・単位)	平成26年度		施設のコスト	76,323	106.9	71,417	73,265		
		実績	前年比%	平成25年度	平成24年度	工事請負費・修繕費⑫	10,986	560.2	1,961	6,706
	開館日数(日)	296	99.66	297	288	事業のコスト	45,232	71.1	63,584	48,109
	利用者数(人)	56,891	95.41	59,628	57,832	人に係るコスト	50,620	98.9	51,182	51,182
	利用コマ数	488	89.05	548	475	指定管理者の支出計⑬	-	-	-	-
負担状況	市(市民)負担額⑮ (⑪-①+⑥-⑫)	159,746	99.08	161,224	160,183	施設のコスト(修繕費含む)	-	-	-	
	市(市民)負担割合(%)⑯ (⑮÷(⑭-⑫))	93	107.14	87	93	自主事業以外のコスト	-	-	-	
	利用者負担割合(%) (1-⑯)	7	53.85	13	7	自主事業のコスト	-	-	-	
指定管理者収支差引 (⑤-⑬)	-			施設経営における実質的な 収入(⑩-⑥)	12,429	49.8	24,959	12,373		

施設所管課	下関市立美術館	施設評価対象主管課	下関市立美術館
-------	---------	-----------	---------

施設基本情報シート

平成26年度

施設コード	513900-001(890)			施設用途別分類	文化施設					
施設名	土井ヶ浜遺跡・人類学ミュージアム			利用圏域別分類						
所在地(町名・番地)	豊北町大字神田上891-8			施設運営形態	直営(一部委託を含む)					
開設年月日	平成5年5月1日			指定管理者						
財産区分	行政財産			指定管理期間						
設置根拠法令				外観						
設置条例	土井ヶ浜遺跡・人類学ミュージアムの設置等に関する条例									
施設概要	土井ヶ浜遺跡及び人類学、考古学等の調査研究並びに人類学・考古学資料等を総合的に収集、保管、活用し、郷土の歴史と文化に対する市民の知識と理解を深めるとともに、来館者への休息の場を提供することにより、来館者の利便及び地域の活性化に寄与するために設置された。			内部						
利用対象者	一般									
土地情報	土地面積	31,287.74 m ²		(区分・単位)	平成26年度		平成25年度	平成24年度		
	うち市有面積	30,941.74 m ²			千円	前年度比%	千円	千円		
	うち借地面積	346.00 m ²			収入	市の収入計① (②+③+④)	2,464	94.5	2,608	3,207
	駐車場の設置状況	有	100 台		施設使用料・負担金②	2,329	94.1	2,475	2,949	
建物情報	総延床面積	4371.31 m ²		貸付料・目的外使用料③	-					
	占有面積(m ²)	4,371.31	借家面積(m ²)	0.00	その他収入④	135	101.5	133	258	
	階数(主たる建物)	地上3階		指定管理者の収入計 ⑤(⑥+⑦+⑧+⑨)	-					
	構造(主たる建物)	鉄筋コンクリート【1級】		指定管理料⑥	-					
	建築年(主たる建物)	平成4年		利用料金収入⑦	-					
	建物所有状況	市有物件		自主事業収入⑧	-					
	耐震対応(主たる建物)	対応済		その他収入⑨	-					
	劣化度点数	4.8	耐震対応率	1.0	収入合計⑩	2,464	94.5	2,608	3,207	
	避難所指定の有無	無	屋内受入人数(人)	-	支出	市の支出計⑪ (指定管理料除く)	66,258	92.1	71,925	56,530
	未利用スペース	0 m ²		施設のコスト	16,822	109.7	15,338	16,874		
利用情報	(区分・単位)	平成26年度		工事請負費・修繕費⑫	810	29.2	2,776	541		
		実績	前年比%	平成25年度	平成24年度	事業のコスト	6,542	57.6	11,361	6,089
	開館日数(日)	310	100.98	307	309	人に係るコスト	42,084	99.1	42,450	33,026
	利用者数(人)	9,680	90.65	10,679	11,992	指定管理者の支出計⑬	-			
	利用コマ数	-				施設のコスト(修繕費含む)	-			
負担状況	市(市民)負担額⑮ (⑪-①+⑥-⑫)	62,984	94.65	66,541	52,782	自主事業以外のコスト	-			
	市(市民)負担割合(%)⑯ (⑮÷(⑭-⑫))	96	100.01	96	94	自主事業のコスト	-			
	利用者負担割合(%) (1-⑯)	4	99.82	4	6	人に係るコスト	-			
指定管理者収支差引 (⑤-⑬)	-			施設経営における実質的な 収入(⑩-⑥)	2,464	94.5	2,608	3,207		
施設所管課	土井ヶ浜遺跡・人類学ミュージアム			施設評価対象主管課	土井ヶ浜遺跡・人類学ミュージアム					

施設基本情報シート





平成26年度

施設コード	513900-002(891)			施設用途別分類	文化施設							
施設名	下関市立豊北歴史民俗資料館			利用圏域別分類								
所在地(町名・番地)	豊北町大字滝部3153			施設運営形態	直営(一部委託を含む)							
開設年月日	昭和55年11月1日			指定管理者								
財産区分	行政財産			指定管理期間								
設置根拠法令				外観								
設置条例	下関市立豊北歴史民俗資料館の設置等に関する条例				内部							
施設概要	大正13年に旧滝部小学校として建設、昭和54年旧豊北町時代に山口県指定文化財となり、昭和55年に豊北町歴史民俗資料館として開館。平成23年11月17日にリニューアル開館し、教育関係資料、歴史関係資料等郷土資料の収集、調査をおこない、現在企画展示、講座、貸室等をおこない、市民の利用に供し、教養、調査研究、文化財保護愛護活動等に寄与するため。											
利用対象者	市民、学校、博物館等関係者											
土地情報	土地面積	1,970.14 m ²			(区分・単位)	平成26年度		平成25年度	平成24年度			
	うち市有面積	1,970.14 m ²				千円	前年度比%	千円	千円			
	うち借地面積	0.00 m ²				収入	市の収入計① (②+③+④)		142	507.1	28	71
	駐車場の設置状況	有	9 台			施設使用料・負担金②	92	1,022.2	9	7		
建物情報	総延床面積	2400.95 m ²			貸付料・目的外使用料③	-						
	占有面積(m ²)	2,400.95	借家面積(m ²)	0.00	その他収入④	50	263.2	19	64			
	階数(主たる建物)	地上2階			指定管理者の収入計 ⑤(⑥+⑦+⑧+⑨)	-						
	構造(主たる建物)	木造【3級】			指定管理料⑥	-						
	建築年(主たる建物)	平成23年			利用料金収入⑦	-						
	建物所有状況	市有物件			自主事業収入⑧	-						
	耐震対応(主たる建物)	対応済			その他収入⑨	-						
	劣化度点数	1.0	耐震対応率	1.0	収入合計⑩	142	507.1	28	71			
	避難所指定の有無	無	屋内受入人数(人)	-	支出	市の支出計⑪ (指定管理料除く)		19,738	105.7	18,673	111,211	
	未利用スペース	0 m ²			施設のコスト	4,446	108.1	4,111	4,759			
利用情報	(区分・単位)	平成26年度		平成25年度	平成24年度	工事請負費・修繕費⑫	243	-		226		
		実績	前年比%			事業のコスト	5,613	362.8	1,547	1,448		
	開館日数(日)	308	100.33	307	308	人に係るコスト	9,436	72.5	13,015	104,778		
	利用者数(人)	3,522	101.62	3,466	4,815	指定管理者の支出計⑬	-					
	利用コマ数	2,623	669.13	392	658	施設のコスト(修繕費含む)	-					
負担状況	利用可能コマ数	8,238	114.02	7,225	7,225	自主事業以外のコスト	-					
	市(市民)負担額⑮ (⑪-①+⑥-⑫)	19,353	103.80	18,645	110,914	自主事業のコスト	-					
	市(市民)負担割合(%)⑯ (⑮÷(⑭-⑫))	99	99.42	100	100	人に係るコスト	-					
利用者負担割合(%) (1-⑯)	1	485.76	0	0	支出合計⑭	19,738	105.7	18,673	111,211			
指定管理者収支差引 (⑤-⑬)	-			施設経営における実質的な 収入(⑩-⑥)	142	507.1	28	71				

施設所管課	土井ヶ浜遺跡・人類学ミュージアム	施設評価対象主管課	土井ヶ浜遺跡・人類学ミュージアム
-------	------------------	-----------	------------------

施設基本情報シート

平成26年度

施設コード	513900-901(1116)			施設用途別分類	文化施設					
施設名	下関市烏山民俗資料館			利用圏域別分類						
所在地(町名・番地)	豊浦町大字川棚5180			施設運営形態	直営(一部委託を含む)					
開設年月日	平成22年1月17日			指定管理者						
財産区分				指定管理期間						
設置根拠法令				外観						
設置条例	下関市烏山民俗資料館の設置等に関する条例				内部					
施設概要	旧烏山民俗資料館の老朽化に伴い、平成22年1月より川棚温泉交流センター内に移設し新たに開館することとなった地域の民俗や文化に関する資料を調査・研究・展示を行うことを目的に設置された資料館である。施設全体は豊浦総合支所地域政策課が所管し、その施設内に烏山民俗資料館が設置される複合施設である。また、烏山民俗資料館は教育委員会の直営で運営を行っており、常勤の職員を配置している。									
利用対象者	市民、観光客等									
土地情報	土地面積	4,998.00 m ²		(区分・単位)	平成26年度		平成25年度	平成24年度		
	うち市有面積	4,998.00 m ²			千円	前年度比%	千円	千円		
	うち借地面積	0.00 m ²		収入	市の収入計①(②+③+④)					
	駐車場の設置状況	有	11台		施設使用料・負担金②					
建物情報	総延床面積	1242.85 m ²		貸付料・目的外使用料③						
	占有面積(m ²)	251.63	借家面積(m ²)	0.00	その他収入④					
	階数(主たる建物)	地上2階		指定管理者の収入計⑤(⑥+⑦+⑧+⑨)						
	構造(主たる建物)	普通鉄骨【2級】		指定管理料⑥						
	建築年(主たる建物)	平成21年		利用料金収入⑦						
	建物所有状況	市有物件		自主事業収入⑧						
	耐震対応(主たる建物)	対応済		その他収入⑨						
	劣化度点数	1.0	耐震対応率	1.0	収入合計⑩					
	避難所指定の有無	無	屋内受入人数(人)	—	支出	市の支出計⑪(指定管理料除く)				
	未利用スペース	0 m ²		施設のコスト						
利用情報	(区分・単位)	平成26年度		平成25年度	平成24年度	工事請負費・修繕費⑫				
		実績	前年比%			事業のコスト				
	開館日数(日)	361	100.00	361	356	人に係るコスト				
	利用者数(人)	38,289	108.11	35,417	30,974	指定管理者の支出計⑬				
	利用コマ数	—		施設のコスト(修繕費含む)						
負担状況	市(市民)負担額⑮(⑪-①+⑥-⑫)	14,377	95.75	15,015	15,689	自主事業以外のコスト				
	市(市民)負担割合(%)⑯(⑮÷(⑭-⑫))	100	100.00	100	100	自主事業のコスト				
	利用者負担割合(%)⑰(1-⑯)	—		人に係るコスト						
指定管理者収支差引(⑮-⑬)	—		施設経営における実質的な収入(⑩-⑥)				14,377	95.8	15,015	15,689
支出合計⑭	—						14,377	95.8	15,015	15,689
施設所管課	土井ヶ浜遺跡・人類学ミュージアム			施設評価対象主管課	土井ヶ浜遺跡・人類学ミュージアム					