


施設基本情報シート

平成26年度

施設コード	150300-001(181)			施設用途別分類	保養観光施設					
施設名	下関市深坂自然の森			利用圏域別分類						
所在地(町名・番地)	大字蒲生野24			施設運営形態	指定管理者					
開設年月日	昭和55年4月1日			指定管理者	みさかの森自然学校共同事業体					
財産区分	行政財産			指定管理期間	平成23年4月1日～平成28年3月31日					
設置根拠法令				外観						
設置条例	下関市深坂自然の森の設置等に関する条例、森の家下関の設置等に関する条例				内部					
施設概要	森林のもつ自然環境に親しみ、木材の良さの普及啓発及び木造建築物の普及促進に資するとともに、市民の情操と文化の向上に寄与する。									
利用対象者	市内・市外を問わず、野外活動や研修等を実施する団体や個人									
土地情報	土地面積	2,500,000.00 m ²		(区分・単位)	平成26年度		平成25年度	平成24年度		
	うち市有面積	2,500,000.00 m ²			千円	前年度比%	千円	千円		
	うち借地面積	0.00 m ²			収入	市の収入計① (②+③+④)				
	駐車場の設置状況	有	164 台		2,422	110.1	2,200	1,880		
建物情報	総延床面積	1498.33 m ²		施設使用料・負担金②	2,377	110.4	2,154	1,834		
	占有面積(m ²)	1,498.33	借家面積(m ²)	0.00	貸付料・目的外使用料③	45	97.8	46	46	
	階数(主たる建物)	地上2階		その他収入④	-					
	構造(主たる建物)	木造【3級】		指定管理者の収入計 ⑤(⑥+⑦+⑧+⑨)	40,814	103.6	39,411	39,198		
	建築年(主たる建物)	平成1年		指定管理料⑥	39,158	103.1	37,970	37,863		
	建物所有状況	市有物件		利用料金収入⑦	-					
	耐震対応(主たる建物)	対応済		自主事業収入⑧	1,564	115.9	1,349	1,242		
	劣化度点数	0.4	耐震対応率	0.9	その他収入⑨	92	100.0	92	93	
	避難所指定の有無	無	屋内受入人数(人)	-	収入合計⑩	43,236	103.9	41,611	41,078	
	未利用スペース	28 m ²		支出	市の支出計⑪ (指定管理料除く)					
利用情報	(区分・単位)	平成26年度		施設のコスト	378	35.0	1,080	2,237		
		実績	前年比%	平成25年度	平成24年度	工事請負費・修繕費⑫	4,372	341.3	1,281	2,331
	開館日数(日)	359	100.00	359	359	事業のコスト	-			
	利用者数(人)	62,661	132.84	47,169	42,668	人に係るコスト	-			
	利用コマ数	0.00		1,137	1,274	指定管理者の支出計⑬	40,684	103.7	39,240	39,190
負担状況	市(市民)負担額⑮ (⑪-①+⑥-⑫)	37,114	100.72	36,850	38,220	施設のコスト(修繕費含む)	20,565	103.1	19,944	20,367
	市(市民)負担割合(%)⑯ (⑮÷(⑭-⑫))	90	98.90	91	92	自主事業以外のコスト	-			
	利用者負担割合(%) (1-⑯)	10	111.72	9	8	自主事業のコスト	1,442	106.9	1,349	1,242
	指定管理者収支差引 (⑤-⑬)	130	76.02	171	8	人に係るコスト	18,677	104.1	17,947	17,581
				施設経営における実質的な 収入(⑩-⑥)	4,078	112.0	3,641	3,215		
支出合計⑭	45,434		109.2	41,601	43,758					

施設所管課	農林整備課	施設評価対象主管課	農林整備課
-------	-------	-----------	-------

施設基本情報シート

平成26年度

施設コード	310300-003(462)			施設用途別分類	保養観光施設					
施設名	菊川自然活用村			利用圏域別分類						
所在地(町名・番地)	菊川町大字上岡枝			施設運営形態	指定管理者					
開設年月日	昭和61年4月12日			指定管理者	菊川町農業企業者クラブ					
財産区分	行政財産			指定管理期間	平成23年4月1日～平成28年3月31日					
設置根拠法令				外観						
設置条例	下関市菊川自然活用村施設の設置等に関する条例				内部					
施設概要	農業者の研修及び相互交流を深め、都市生活者等が自然に親しみながら農業を理解し、相互の親睦を図る。									
利用対象者	一般市民									
土地情報	土地面積	39,227.00 m ²			(区分・単位)	平成26年度		平成25年度	平成24年度	
	うち市有面積	39,227.00 m ²				千円	前年度比%	千円	千円	
	うち借地面積	0.00 m ²				収入	市の収入計① (②+③+④)			
	駐車場の設置状況	有	200 台			施設使用料・負担金②	277	87.4	317	271
建物情報	総延床面積	446.00 m ²			貸付料・目的外使用料③	28	35.9	78	139	
	占有面積(m ²)	446.00	借家面積(m ²)	0.00	その他収入④	-				
	階数(主たる建物)	地上1階			指定管理者の収入計 ⑤(⑥+⑦+⑧+⑨)	5,104	98.3	5,194	5,224	
	構造(主たる建物)	普通鉄骨【2級】			指定管理料⑥	4,053	100.0	4,053	4,053	
	建築年(主たる建物)	昭和60年			利用料金収入⑦	-				
	建物所有状況	市有物件			自主事業収入⑧	1,051	92.1	1,141	1,171	
	耐震対応(主たる建物)	対応済			その他収入⑨	-				
	劣化度点数	2.0	耐震対応率	1.0	収入合計⑩	5,409	96.8	5,589	5,634	
	避難所指定の有無	無	屋内受入人数(人)	-	支出	市の支出計⑪ (指定管理料除く)				
	未利用スペース	21 m ²			施設のコスト	997	79.7	1,251	1,233	
利用情報	(区分・単位)	平成26年度		平成25年度	平成24年度					
		実績	前年比%							
	開館日数(日)	308	100.98	305	306	工事請負費・修繕費⑫	904	1,844.9	49	110
	利用者数(人)	12,043	113.21	10,638	13,376	事業のコスト	-			
	利用コマ数	19	172.73	11	34	人に係るコスト	-			
負担状況	利用可能コマ数	3,388	100.98	3,355	3,366	指定管理者の支出計⑬	4,053	100.0	4,053	4,053
	市(市民)負担額⑮ (⑪-①+⑥-⑫)	4,745	96.66	4,909	4,876	施設のコスト(修繕費含む)	1,334	96.8	1,378	1,169
	市(市民)負担割合(%)⑯ (⑮÷(⑭-⑫))	94	101.52	93	92	自主事業以外のコスト	-			
	利用者負担割合(%) (1-⑯)	6	81.10	7	8	自主事業のコスト	-			
指定管理者収支差引 (⑤-⑬)	1,051	92.11	1,141	1,171	人に係るコスト	2,719	101.6	2,675	2,884	
					施設経営における実質的な 収入(⑩-⑥)	1,356	88.3	1,536	1,581	
施設所管課	菊川地域政策課			施設評価対象主管課	菊川地域政策課					

施設基本情報シート




平成26年度

施設コード	330300-074(512)			施設用途別分類	保養観光施設					
施設名	華山キャンプ場			利用圏域別分類						
所在地(町名・番地)	豊田町大字江良11			施設運営形態	直営(一部委託を含む)					
開設年月日	昭和55年7月28日			指定管理者						
財産区分	行政財産			指定管理期間						
設置根拠法令				外観						
設置条例	下関市華山自然の森の設置等に関する条例				内部					
施設概要	森林のもつ自然環境に親しみ、市民の情操と健康の増進に資するため、市民連帯施設として設置。									
利用対象者	一般市民									
土地情報	土地面積	10,502.00 m ²			(区分・単位)	平成26年度		平成25年度	平成24年度	
	うち市有面積	10,502.00 m ²				千円	前年度比%	千円	千円	
	うち借地面積	0.00 m ²								
	駐車場の設置状況	有	20 台							
建物情報	総延床面積	107.60 m ²			収入	市の収入計① (②+③+④)				
	占有面積(m ²)	107.60	借家面積(m ²)	0.00		施設使用料・負担金②				
	階数(主たる建物)	地上1階				貸付料・目的外使用料③				
	構造(主たる建物)	鉄筋コンクリート【1級】				その他収入④				
	建築年(主たる建物)	昭和55年				指定管理者の収入計 ⑤(⑥+⑦+⑧+⑨)				
	建物所有状況	市有物件				指定管理料⑥				
	耐震対応(主たる建物)	未対応				利用料金収入⑦				
	劣化度点数	1.3	耐震対応率	0.1		自主事業収入⑧				
	避難所指定の有無	無	屋内受入人数(人)	—		その他収入⑨				
未利用スペース	108 m ²			収入合計⑩						
利用情報	(区分・単位)	平成26年度		平成25年度	平成24年度	支出	市の支出計⑪ (指定管理料除く)			
		実績	前年比%				千円	前年度比%	千円	千円
	開館日数(日)	365	100.00	365	365		施設のコスト			
	利用者数(人)	—	—	—	—		工事請負費・修繕費⑫			
	利用コマ数	—			事業のコスト					
負担状況	市(市民)負担額⑮ (⑪-①+⑥-⑫)	157	101.95	154	141	人に係るコスト				
	市(市民)負担割合(%)⑯ (⑮÷(⑭-⑫))	100	100.00	100	88	指定管理者の支出計⑬				
	利用者負担割合(%) (1-⑯)	—			施設のコスト(修繕費含む)					
	指定管理者収支差引 (⑮-⑬)	—			自主事業以外のコスト					
						自主事業のコスト				
						人に係るコスト				
						支出合計⑭				
						157	101.9	154	160	
						施設経営における実質的な 収入(⑩-⑥)				
							—		19	

施設所管課	豊田地域政策課	施設評価対象主管課	豊田地域政策課
-------	---------	-----------	---------

施設基本情報シート

平成26年度

施設コード	330300-013(514)			施設用途別分類	保養観光施設				
施設名	豊田湖畔公園			利用圏域別分類					
所在地(町名・番地)	豊田町大字地吉350-1			施設運営形態	指定管理者				
開設年月日	平成7年5月1日			指定管理者	一般財団法人豊田湖畔公園管理財団				
財産区分	行政財産			指定管理期間	平成23年4月1日～平成28年3月31日				
設置根拠法令				外観					
設置条例	下関市豊田湖畔公園施設の設置等に関する条例				内部				
施設概要	森と湖にまつまれた豊かな自然の中に滞在型観光レクリエーション活動の場を確保し、住民が利用するとともに広く観光客の利用に供することにより、住民福祉の増進と観光の振興に資するため。								
利用対象者	一般市民								
土地情報	土地面積	64,648.74 m ²		(区分・単位)	平成26年度		平成25年度	平成24年度	
	うち市有面積	64,060.74 m ²			千円	前年度比%	千円	千円	
	うち借地面積	588.00 m ²			収入	市の収入計① (②+③+④)			
	駐車場の設置状況	有	150 台		153	95.6	160	160	
建物情報	総延床面積	850.32 m ²		支出	市の支出計⑪ (指定管理料除く)				
	占有面積(m ²)	850.32	借家面積(m ²)	0.00	2,237	33.1	6,764	4,165	
	階数(主たる建物)	地上1階		施設のコスト	996	87.5	1,138	1,139	
	構造(主たる建物)	木造【3級】		工事請負費・修繕費⑫	1,241	34.7	3,580	947	
	建築年(主たる建物)	平成7年		事業のコスト		0.0	2,046	2,079	
	建物所有状況	市有物件		人に係るコスト		-			
	耐震対応(主たる建物)	対応済		指定管理者の支出計⑬	21,340	90.2	23,655	22,024	
	劣化度点数	1.3	耐震対応率	1.0	施設のコスト(修繕費含む)	6,137	92.8	6,612	5,860
	避難所指定の有無	無	屋内受入人数(人)	-	自主事業以外のコスト	4,120	97.4	4,232	5,395
	未利用スペース	0 m ²			自主事業のコスト	900	126.4	712	462
利用情報	(区分・単位)	平成26年度		平成25年度	平成24年度	支出合計⑭			
		実績	前年比%			23,577	77.5	30,419	26,189
	開館日数(日)	365	100.00	365	365	18,873	88.0	21,445	19,956
	利用者数(人)	13,293	93.38	14,235	-	施設経営における実質的な収入(⑩-⑥)			
	利用コマ数	770	92.55	832	746				
負担状況	市(市民)負担額⑮ (⑪-①+⑥-⑫)	3,243	59.79	5,424	5,458				
	市(市民)負担割合(%)⑯ (⑮÷(⑭-⑫))	15	71.84	20	22				
	利用者負担割合(%) (1-⑯)	85	107.13	80	78				
指定管理者収支差引 (⑤-⑬)	△ 220	△ 733.33	30	172					
施設所管課	豊田地域政策課			施設評価対象主管課	豊田地域政策課				