

施設基本情報シート

平成27年度

施設コード	160500-033(161)			施設用途別分類	公園施設					
施設名	下関市垢田運動場			利用圏域別分類						
所在地(町名・番地)	大字垢田字石交			施設運営形態	指定管理者					
開設年月日	平成3年4月1日			指定管理者	下関市垢田運動場 垢田体育館運営委員会					
財産区分	行政財産			指定管理期間	平成23年1月1日～平成28年3月31日					
設置根拠法令				外観						
設置条例	下関市体育施設の設置等に関する条例									
施設概要	市民の健康の増進と体育の振興を図るため、本施設を設置。			内部						
利用対象者	小中高生・一般・各種スポーツ団体									
土地情報	土地面積	11,863.00 m <sup>2</sup>		(区分・単位)	平成27年度		平成26年度	平成25年度		
	うち市有面積	11,863.00 m <sup>2</sup>			千円	前年度比%	千円	千円		
	うち借地面積	0.00 m <sup>2</sup>								
	駐車場の設置状況	有	10 台							
建物情報	総延床面積	34.68 m <sup>2</sup>		収入	市の収入計① (②+③+④)					
	占有面積(m <sup>2</sup> )	34.68	借家面積(m <sup>2</sup> )		0.00	施設使用料・負担金②				
	階数(主たる建物)	地上1階			貸付料・目的外使用料③					
	構造(主たる建物)	軽量鉄骨(H形は除く)【2級】			その他収入④					
	建築年(主たる建物)	昭和62年			指定管理者の収入計 ⑤(⑥+⑦+⑧+⑨)					
	建物所有状況	市有物件			指定管理料⑥					
	耐震対応(主たる建物)	対応済			利用料金収入⑦					
	劣化度点数	2.5	耐震対応率		1.0	自主事業収入⑧				
	避難所指定の有無	無	屋内受入人数(人)		—	その他収入⑨				
未利用スペース	0.00 m <sup>2</sup>		支出	収入合計⑩						
利用情報	(区分・単位)	平成27年度		平成26年度		平成25年度				
		実績		前年比%						
	開館日数(日)	365		100.0	365	365	市の支出計⑪ (指定管理料除く)			
	利用者数(人)	—		—	—	—	施設のコスト			
	利用コマ数	—		工事請負費・修繕費⑫						
利用可能コマ数	—			事業のコスト						
負担状況	市(市民)負担額⑮ (⑩-①+⑥-⑫)	1,889		103.3	1,828	1,842	人に係るコスト			
	市(市民)負担割合(%)⑯ (⑮÷(⑩-⑫))	100.0		—	100.0	100.0	指定管理者の支出計⑬			
	利用者負担割合(%) (1-⑯)	—		施設のコスト(修繕費含む)						
	指定管理者収支差引 (⑤-⑬)	—		自主事業以外のコスト						
				自主事業のコスト						
				人に係るコスト						
				支出合計⑭						
				施設経営における実質的な 収入(⑩-⑥)						

施設所管課	スポーツ振興課	施設評価対象主管課	スポーツ振興課
-------	---------	-----------	---------

施設基本情報シート

平成27年度

(複合施設)

施設コード	160500-036(164)	施設用途別分類	公園施設							
施設名	下関北運動公園	利用圏域別分類								
所在地(町名・番地)	大字富任	施設運営形態	指定管理者							
開設年月日	平成6年4月1日	指定管理者	美津濃株式会社							
財産区分	行政財産	指定管理期間	平成23年4月1日～平成28年3月31日							
設置根拠法令		外観								
設置条例	下関市都市公園条例									
施設概要	市民の健康の増進と体育の振興を図るため、本施設を設置。	内部								
利用対象者	小中高生・一般・各種スポーツ団体									
土地情報	土地面積	3,503.07 m <sup>2</sup>		(区分・単位)	平成27年度		平成26年度	平成25年度		
	うち市有面積	3,503.07 m <sup>2</sup>			千円	前年度比%	千円	千円		
	うち借地面積	0.00 m <sup>2</sup>		収入	市の収入計① (②+③+④)					
	駐車場の設置状況	有	557 台		施設使用料・負担金②					
建物情報	総延床面積	243.32 m <sup>2</sup>		支出	貸付料・目的外使用料③					
	占有面積(m <sup>2</sup> )	153.07	借家面積(m <sup>2</sup> )		0.00	その他収入④				
	階数(主たる建物)	地上1階			指定管理者の収入計 ⑤(⑥+⑦+⑧+⑨)					
	構造(主たる建物)	鉄筋コンクリート【1級】			指定管理料⑥					
	建築年(主たる建物)	昭和63年			利用料金収入⑦					
	建物所有状況	市有物件			自主事業収入⑧					
	耐震対応(主たる建物)	対応済			その他収入⑨					
	劣化度点数	1.0	耐震対応率		1.0	収入合計⑩				
	避難所指定の有無	有	屋内受入人数(人)		0	市の支出計⑪ (指定管理料除く)				
未利用スペース	0.00 m <sup>2</sup>		利用情報	施設のコスト						
(区分・単位)	平成27年度			平成26年度	平成25年度	工事請負費・修繕費⑫				
	実績	前年比%				事業のコスト				
	開館日数(日)	365		102.2	357	357	人に係るコスト			
	利用者数(人)	-		-	-	-	指定管理者の支出計⑬			
負担状況	利用コマ数	-		施設のコスト(修繕費含む)	-					
	利用可能コマ数	-			自主事業以外のコスト	-				
	市(市民)負担額⑮ (⑪-①+⑥-⑫)	-			自主事業のコスト	-				
	市(市民)負担割合(%)⑯ (⑮÷(⑭-⑫))	-			人に係るコスト	-				
指定管理者収支差引 (⑤-⑬)	-				支出合計⑭					
				施設経営における実質的な 収入(⑩-⑭)						
施設所管課	スポーツ振興課		施設評価対象主管課	スポーツ振興課						

施設基本情報シート

平成27年度

施設コード	160500-042(170)			施設用途別分類	公園施設					
施設名	彦島地区公園			利用圏域別分類						
所在地(町名・番地)	彦島迫町四丁目			施設運営形態	指定管理者					
開設年月日	平成1年4月1日			指定管理者	一般財団法人下関市公営施設管理公社					
財産区分	行政財産			指定管理期間	平成23年4月1日～平成28年3月31日					
設置根拠法令				外観						
設置条例	下関市体育施設の設置等に関する条例				内部					
施設概要	市民の健康の増進と体育の振興を図るため、本施設を設置。									
利用対象者	小中高生・一般・各種スポーツ団体									
土地情報	土地面積	11,400.00 m <sup>2</sup>		(区分・単位)	平成27年度		平成26年度	平成25年度		
	うち市有面積	11,400.00 m <sup>2</sup>			千円	前年度比%	千円	千円		
	うち借地面積	0.00 m <sup>2</sup>								
駐車場の設置状況	有	90 台		収入	市の収入計① (②+③+④)	541	98.5	549	572	
建物情報	総延床面積	17.06 m <sup>2</sup>		施設使用料・負担金②	541	98.5	549	572		
	占有面積(m <sup>2</sup> )	17.06	借家面積(m <sup>2</sup> )	0.00	貸付料・目的外使用料③	-	-	-	-	
	階数(主たる建物)	地上1階		その他収入④	-	-	-	-		
	構造(主たる建物)	コンクリートブロック【1級】		指定管理者の収入計 ⑤(⑥+⑦+⑧+⑨)	2,393	87.7	2,730	2,858		
	建築年(主たる建物)	平成6年		指定管理料⑥	2,393	87.7	2,730	2,858		
	建物所有状況	市有物件		利用料金収入⑦	-	-	-	-		
	耐震対応(主たる建物)	対応済		自主事業収入⑧	-	-	-	-		
	劣化度点数	1.0	耐震対応率	1.0	その他収入⑨	-	-	-		
	避難所指定の有無	有	屋内受入人数(人)	0	収入合計⑩	2,934	89.5	3,279	3,430	
未利用スペース	0.00 m <sup>2</sup>		支出	市の支出計⑪ (指定管理料除く)	222	100.5	221	468		
利用情報	(区分・単位)	平成27年度		平成26年度	平成25年度					
		実績	前年比%	年度	年度					
	開館日数(日)	365	100.0	365	365	施設のコスト	222	100.5	221	468
	利用者数(人)	-	-	-	-	工事請負費・修繕費⑫	-	-	-	
	利用コマ数	-	-	-	-	事業のコスト	-	-	-	
利用可能コマ数	-	-	-	-	人に係るコスト	-	-	-		
負担状況	市(市民)負担額⑮ (⑪-①+⑥-⑫)	2,074	86.3	2,402	2,754	指定管理者の支出計⑬	3,279	87.6	3,744	3,724
	市(市民)負担割合(%)⑯ (⑮÷(⑭-⑫))	59.2		60.6	65.7	施設のコスト(修繕費含む)	1,754	86.1	2,036	1,718
	利用者負担割合(%) (1-⑯)	40.8		39.4	34.3	自主事業以外のコスト	93	93.9	99	75
指定管理者収支差引 (⑤-⑬)	△ 886	87.4	△ 1,014	△ 866	自主事業のコスト	-	-	-	-	
					人に係るコスト	1,432	89.0	1,609	1,931	
					支出合計⑭	3,501	88.3	3,965	4,192	
					施設経営における実質的な 収入(⑩-⑥)	541	98.5	549	572	

施設所管課	スポーツ振興課	施設評価対象主管課	スポーツ振興課
-------	---------	-----------	---------


施設基本情報シート

平成27年度

施設コード	150300-013(189)			施設用途別分類	公園施設				
施設名	内日ダム周辺施設			利用圏域別分類					
所在地(町名・番地)	大字内日上			施設運営形態	直営(一部委託を含む)				
開設年月日	平成4年4月1日			指定管理者					
財産区分	行政財産			指定管理期間					
設置根拠法令				外観					
設置条例					内部				
施設概要	内日ダムは県が農業用水利施設として設置したものであり、同時に市民が自然と親しみ、人々の交流の場として植栽や四阿などの周辺施設を整備したものの。								
利用対象者	一般市民								
土地情報	土地面積	19,002.00 m <sup>2</sup>		(区分・単位)	平成27年度		平成26年度	平成25年度	
	うち市有面積	0.00 m <sup>2</sup>			千円	前年度比%	千円	千円	
	うち借地面積	19,002.00 m <sup>2</sup>		収入	市の収入計① (②+③+④)				
駐車場の設置状況	有	43 台			施設使用料・負担金②				
建物情報	総延床面積	111.52 m <sup>2</sup>			貸付料・目的外使用料③				
	占有面積(m <sup>2</sup> )	111.52	借家面積(m <sup>2</sup> )	0.00		その他収入④			
	階数(主たる建物)	地上1階			指定管理者の収入計 ⑤(⑥+⑦+⑧+⑨)				
	構造(主たる建物)	プレストレストコンクリート【1級】			指定管理料⑥				
	建築年(主たる建物)	平成3年			利用料金収入⑦				
	建物所有状況	市有物件			自主事業収入⑧				
	耐震対応(主たる建物)	対応済			その他収入⑨				
	劣化度点数	0.0	耐震対応率	1.0		収入合計⑩			
避難所指定の有無	無	屋内受入人数(人)	—	支出	市の支出計⑪ (指定管理料除く)				
未利用スペース	0.00 m <sup>2</sup>				1,900	96.3	1,974	1,818	
利用情報	(区分・単位)	平成27年度		平成26年度	施設のコスト				
		実績	前年比%	年度	年度	工事請負費・修繕費⑫			
	開館日数(日)	365	100.0	365	365	事業のコスト			
	利用者数(人)	—	—	—	—	人に係るコスト			
	利用コマ数	—				指定管理者の支出計⑬			
負担状況	市(市民)負担額⑮ (⑪-①+⑥-⑫)	1,900	96.3	1,974	1,802	施設のコスト(修繕費含む)			
	市(市民)負担割合(%)⑯ (⑮÷(⑭-⑫))	100.0		100.0	100.0	自主事業以外のコスト			
	利用者負担割合(%) (1-⑯)					自主事業のコスト			
						人に係るコスト			
指定管理者収支差引 (⑤-⑬)		-			支出合計⑭				
					1,900	96.3	1,974	1,818	
					施設経営における実質的な 収入(⑩-⑥)				
						-			
施設所管課	農林整備課			施設評価対象主管課	農林整備課				

施設基本情報シート

平成27年度

施設コード	150300-015(191)			施設用途別分類	公園施設				
施設名	清末陣屋の池周辺施設			利用圏域別分類					
所在地(町名・番地)	清末西町一丁目1975-1			施設運営形態	直営(一部委託を含む)				
開設年月日				指定管理者					
財産区分	行政財産			指定管理期間					
設置根拠法令				外観					
設置条例	下関市水辺憩いのみちの設置等に関する条例				内部				
施設概要	陣屋の池は、かつて農業用ため池であったものが、周辺の市街地化により農業利用がなくなり、生活排水の流入や泥土の堆積により環境が悪化したことにより、市民の憩いの場としてため池周辺を整備したもの。								
利用対象者	一般市民								
土地情報	土地面積	4,448.00 m <sup>2</sup>		(区分・単位)	平成27年度		平成26年度	平成25年度	
	うち市有面積	2,418.00 m <sup>2</sup>			千円	前年度比%	千円	千円	
	うち借地面積	2,030.00 m <sup>2</sup>							
駐車場の設置状況	無	0 台		収入	市の収入計① (②+③+④)				
建物情報	総延床面積	25.91 m <sup>2</sup>			施設使用料・負担金②				
	占有面積(m <sup>2</sup> )	25.91	借家面積(m <sup>2</sup> )	0.00		貸付料・目的外使用料③			
	階数(主たる建物)	地上1階			その他収入④				
	構造(主たる建物)	木造【3級】			指定管理者の収入計 ⑤(⑥+⑦+⑧+⑨)				
	建築年(主たる建物)	平成11年			指定管理料⑥				
	建物所有状況	市有物件			利用料金収入⑦				
	耐震対応(主たる建物)	対応済			自主事業収入⑧				
	劣化度点数	0.0	耐震対応率	1.0		その他収入⑨			
	避難所指定の有無	無	屋内受入人数(人)	—		収入合計⑩			
未利用スペース	0.00 m <sup>2</sup>			支出	市の支出計⑪ (指定管理料除く)				
利用情報	(区分・単位)	平成27年度		平成26年度	平成25年度				
		実績	前年比%						
	開館日数(日)	365	100.0	365	365				
	利用者数(人)	—	—	—	—				
	利用コマ数	—							
負担状況	市(市民)負担額⑮ (⑪-①+⑥-⑫)	112	100.0	112	110				
	市(市民)負担割合(%)⑯ (⑮÷(⑭-⑫))	100.0		100.0	100.0				
	利用者負担割合(%) (1-⑯)								
	指定管理者収支差引 (⑤-⑬)		—						
					施設経営における実質的な収入(⑩-⑥)				
					支出合計⑭				
					112	100.0	112	971	
					工事請負費・修繕費⑫				
					事業のコスト				
					人に係るコスト				
					指定管理者の支出計⑬				
					施設のコスト(修繕費含む)				
					自主事業以外のコスト				
					自主事業のコスト				
					人に係るコスト				
					施設所管課				
					農林整備課				
					施設評価対象主管課				
					農林整備課				

施設所管課	農林整備課	施設評価対象主管課	農林整備課
-------	-------	-----------	-------

施設基本情報シート

平成27年度

施設コード	150300-017(193)			施設用途別分類	公園施設				
施設名	六連島農村公園便所			利用圏域別分類					
所在地(町名・番地)	大字六連島398			施設運営形態	直営(一部委託を含む)				
開設年月日	平成21年4月1日			指定管理者					
財産区分	行政財産			指定管理期間					
設置根拠法令				外観					
設置条例									
施設概要	島内の活性化と人口の定着を図るため、新たな集客のためのイベントを実施する場所として農村公園を整備する。			内部					
利用対象者	一般市民								
土地情報	土地面積	472.00 m <sup>2</sup>		(区分・単位)	平成27年度		平成26年度	平成25年度	
	うち市有面積	472.00 m <sup>2</sup>			千円	前年度比%	千円	千円	
	うち借地面積	0.00 m <sup>2</sup>			収入	市の収入計① (②+③+④)			
駐車場の設置状況	無	0 台			施設使用料・負担金②				
建物情報	総延床面積	5.76 m <sup>2</sup>			貸付料・目的外使用料③				
	占有面積(m <sup>2</sup> )	5.76	借家面積(m <sup>2</sup> )	0.00		その他収入④			
	階数(主たる建物)	地上1階				指定管理者の収入計 ⑤(⑥+⑦+⑧+⑨)			
	構造(主たる建物)	鉄筋コンクリート【2級】				指定管理料⑥			
	建築年(主たる建物)	平成21年				利用料金収入⑦			
	建物所有状況	市有物件				自主事業収入⑧			
	耐震対応(主たる建物)	対応済				その他収入⑨			
	劣化度点数	0.0	耐震対応率	1.0		収入合計⑩			
	避難所指定の有無	無	屋内受入人数(人)	—	支出	市の支出計⑪ (指定管理料除く)			
未利用スペース	0.00 m <sup>2</sup>				192	115.7	166	449	
利用情報	(区分・単位)	平成27年度		平成26年度	平成25年度				
		実績	前年比%	年度	年度				
	開館日数(日)	365	100.0	365	365				
	利用者数(人)	—	—	—	—				
	利用コマ数	—				施設のコスト			
利用可能コマ数	—				192	115.7	166	160	
負担状況	市(市民)負担額⑮ (⑪-①+⑥-⑫)	192	115.7	166	160				
	市(市民)負担割合(%)⑯ (⑮÷(⑭-⑫))	100.0		100.0	100.0				
	利用者負担割合(%) (1-⑯)								
	指定管理者収支差引 (⑤-⑬)		-			施設経営における実質的な 収入(⑩-⑥)			
					192	115.7	166	449	
施設所管課	農林整備課			施設評価対象主管課	農林整備課				

施設基本情報シート

平成27年度

施設コード	150500-002(195)			施設用途別分類	公園施設				
施設名	吉見漁港公園便所			利用圏域別分類					
所在地(町名・番地)	吉見本町一丁目			施設運営形態	直営(一部委託を含む)				
開設年月日	平成4年3月31日			指定管理者					
財産区分	行政財産			指定管理期間					
設置根拠法令				外観					
設置条例					内部				
施設概要	吉見漁港公園利用者の衛生管理のため。								
利用対象者	吉見漁港公園利用者								
土地情報	土地面積	14.30 m <sup>2</sup>		(区分・単位)	平成27年度		平成26年度	平成25年度	
	うち市有面積	14.30 m <sup>2</sup>			千円	前年度比%	千円	千円	
	うち借地面積	0.00 m <sup>2</sup>							
駐車場の設置状況	無	0 台		収入	市の収入計① (②+③+④)				
建物情報	総延床面積	14.30 m <sup>2</sup>		施設使用料・負担金②	-				
	占有面積(m <sup>2</sup> )	14.30	借家面積(m <sup>2</sup> )	0.00	貸付料・目的外使用料③	-			
	階数(主たる建物)	地上1階		その他収入④	-				
	構造(主たる建物)	鉄筋コンクリート【1級】		指定管理者の収入計 ⑤(⑥+⑦+⑧+⑨)	-				
	建築年(主たる建物)	平成4年		指定管理料⑥	-				
	建物所有状況	市有物件		利用料金収入⑦	-				
	耐震対応(主たる建物)	対応済		自主事業収入⑧	-				
	劣化度点数	0.0	耐震対応率	1.0	その他収入⑨	-			
	避難所指定の有無	無	屋内受入人数(人)	-	収入合計⑩	-			
未利用スペース	0.00 m <sup>2</sup>		支出	市の支出計⑪ (指定管理料除く)					
利用情報	(区分・単位)	平成27年度		平成26年度	平成25年度				
		実績	前年比%						
	開館日数(日)	365	100.0	365	365				
	利用者数(人)	-	-	-	-				
	利用コマ数	-		-					
負担状況	市(市民)負担額⑮ (⑪-①+⑥-⑫)	84	84.8	99	180				
	市(市民)負担割合(%)⑯ (⑮÷(⑭-⑫))	100.0		100.0	100.0				
	利用者負担割合(%) (1-⑯)								
	指定管理者収支差引 (⑤-⑬)	-		-					
				施設経営における実質的な 収入(⑩-⑥)	-				
施設所管課	水産課			施設評価対象主管課	水産課				

施設基本情報シート

平成27年度

施設コード	170700-002(218)			施設用途別分類	公園施設				
施設名	砂子多川ほたる公園			利用圏域別分類					
所在地(町名・番地)	秋根南町二丁目776-3			施設運営形態	直営(一部委託を含む)				
開設年月日	平成6年10月1日			指定管理者					
財産区分	行政財産			指定管理期間					
設置根拠法令				外観					
設置条例					内部				
施設概要	<p>良好な自然環境の保護と、地域に快適な環境を創出することを目的に「ホタルの住める川づくり」をテーマにホタルの誕生から成虫までの過程を自然に近い状態で観察・飼育できる施設を学校や地域の人々にホタルを通じて人と自然との触れあえる場を提供する公園。</p>								
利用対象者	全年齢								
土地情報	土地面積	3,300.00 m <sup>2</sup>		(区分・単位)	平成27年度		平成26年度	平成25年度	
	うち市有面積	3,300.00 m <sup>2</sup>			千円	前年度比%	千円	千円	
	うち借地面積	0.00 m <sup>2</sup>							
駐車場の設置状況	有	11台		収入	市の収入計① (②+③+④)				
建物情報	総延床面積	73.81 m <sup>2</sup>		施設使用料・負担金②	-				
	占有面積(m <sup>2</sup> )	73.81	借家面積(m <sup>2</sup> )	0.00	貸付料・目的外使用料③	-			
	階数(主たる建物)	地上1階		その他収入④	-				
	構造(主たる建物)	木造【3級】		指定管理者の収入計 ⑤(⑥+⑦+⑧+⑨)	-				
	建築年(主たる建物)	平成6年		指定管理料⑥	-				
	建物所有状況	市有物件		利用料金収入⑦	-				
	耐震対応(主たる建物)	対応済		自主事業収入⑧	-				
	劣化度点数	0.0	耐震対応率	1.0	その他収入⑨	-			
	避難所指定の有無	無	屋内受入人数(人)	-	収入合計⑩	-			
未利用スペース	0.00 m <sup>2</sup>		支出	市の支出計⑪ (指定管理料除く)					
利用情報	(区分・単位)	平成27年度		施設のコスト	921	166.8	552	1,239	
		実績	前年比%	平成26年度	平成25年度				
	開館日数(日)	365	100.0	365	365	工事請負費・修繕費⑫	122	4.8	2,548
	利用者数(人)	-	-	-	-	事業のコスト	-		
	利用コマ数	-		-		人に係るコスト	-		
負担状況	市(市民)負担額⑮ (⑪-①+⑥-⑫)	921	166.8	552	1,239	指定管理者の支出計⑬	-		
	市(市民)負担割合(%)⑯ (⑮÷(⑭-⑫))	100.0		100.0	100.0	施設のコスト(修繕費含む)	-		
	利用者負担割合(%) (1-⑯)					自主事業以外のコスト	-		
	指定管理者収支差引 (⑮-⑬)		-			自主事業のコスト	-		
					人に係るコスト	-			
					支出合計⑭	1,043	33.6	3,100	1,239
					施設経営における実質的な 収入(⑩-⑥)		-		

施設所管課	河川課	施設評価対象主管課	河川課
-------	-----	-----------	-----



施設基本情報シート

平成27年度

施設コード	191000-003(299)			施設用途別分類	公園施設				
施設名	火の山公園便所			利用圏域別分類					
所在地(町名・番地)	みもすそ川町7-1			施設運営形態	直営(一部委託を含む)				
開設年月日	平成6年8月11日			指定管理者					
財産区分	行政財産			指定管理期間					
設置根拠法令				外観					
設置条例					内部				
施設概要	快適な公園の利用に資するため								
利用対象者	公園利用者								
土地情報	土地面積	153.00 m <sup>2</sup>		(区分・単位)	平成27年度		平成26年度	平成25年度	
	うち市有面積	0.00 m <sup>2</sup>			千円	前年度比%	千円	千円	
	うち借地面積	153.00 m <sup>2</sup>		収入	市の収入計① (②+③+④)				
駐車場の設置状況	無	0 台			施設使用料・負担金②				
建物情報	総延床面積	199.71 m <sup>2</sup>			貸付料・目的外使用料③				
	占有面積(m <sup>2</sup> )	199.71	借家面積(m <sup>2</sup> )	0.00		その他収入④			
	階数(主たる建物)	地上1階			指定管理者の収入計 ⑤(⑥+⑦+⑧+⑨)				
	構造(主たる建物)	鉄筋コンクリート【1級】			指定管理料⑥				
	建築年(主たる建物)	平成6年			利用料金収入⑦				
	建物所有状況				自主事業収入⑧				
	耐震対応(主たる建物)	対応済			その他収入⑨				
	劣化度点数	0.0	耐震対応率	0.8		収入合計⑩			
避難所指定の有無	無	屋内受入人数(人)	—	支出	市の支出計⑪ (指定管理料除く)				
未利用スペース	0.00 m <sup>2</sup>				352	32.6	1,081	1,066	
利用情報	(区分・単位)	平成27年度		平成26年度					
		実績	前年比%	年度	年度				
	開館日数(日)	365	100.0	365	365				
	利用者数(人)	—	—	—	—				
	利用コマ数	—							
負担状況	市(市民)負担額⑮ (⑪-①+⑥-⑫)	318	32.9	968	989				
	市(市民)負担割合(%)⑯ (⑮÷(⑭-⑫))	100.0			100.0				
	利用者負担割合(%) (1-⑯)								
	指定管理者収支差引 (⑤-⑬)	-		施設経営における実質的な収入(⑩-⑥)					
					352	32.6	1,081	1,066	
施設所管課	公園緑地課			施設評価対象主管課	公園緑地課				

施設基本情報シート

平成27年度

施設コード	191000-004(300)			施設用途別分類	公園施設				
施設名	下関運動公園便所(めがね公園)			利用圏域別分類					
所在地(町名・番地)	向洋町一丁目8-1			施設運営形態	直営(一部委託を含む)				
開設年月日	昭和57年3月20日			指定管理者					
財産区分	行政財産			指定管理期間					
設置根拠法令				外観					
設置条例					内部				
施設概要	快適な公園の利用に資するため								
利用対象者	公園利用者								
土地情報	土地面積	9.43 m <sup>2</sup>		(区分・単位)	平成27年度		平成26年度	平成25年度	
	うち市有面積	0.00 m <sup>2</sup>			千円	前年度比%	千円	千円	
	うち借地面積	9.43 m <sup>2</sup>							
駐車場の設置状況	無	0 台		収入	市の収入計① (②+③+④)				
建物情報	総延床面積	9.43 m <sup>2</sup>		施設使用料・負担金②	-				
	占有面積(m <sup>2</sup> )	9.43	借家面積(m <sup>2</sup> )	0.00	貸付料・目的外使用料③	-			
	階数(主たる建物)	地上1階		その他収入④	-				
	構造(主たる建物)	鉄筋コンクリート【1級】		指定管理者の収入計 ⑤(⑥+⑦+⑧+⑨)	-				
	建築年(主たる建物)	昭和57年		指定管理料⑥	-				
	建物所有状況			利用料金収入⑦	-				
	耐震対応(主たる建物)	対応済		自主事業収入⑧	-				
	劣化度点数	0.0	耐震対応率	1.0	その他収入⑨	-			
	避難所指定の有無	無	屋内受入人数(人)	-	収入合計⑩	-			
未利用スペース	0.00 m <sup>2</sup>		支出	市の支出計⑪ (指定管理料除く)					
利用情報	(区分・単位)	平成27年度		工事請負費・修繕費⑫	-				
		実績	前年比%	平成26年度	平成25年度				
	開館日数(日)	365	100.0	365					
	利用者数(人)	-	-	-					
	利用コマ数	-		事業のコスト	-				
負担状況	市(市民)負担額⑮ (⑪-①+⑥-⑫)	79	84.9	93	55				
	市(市民)負担割合(%)⑯ (⑮÷(⑭-⑫))	100.0		100.0	100.0				
	利用者負担割合(%) (1-⑯)								
	指定管理者収支差引 (⑤-⑬)		-						
				施設経営における実質的な 収入(⑩-⑥)		-			
施設所管課	公園緑地課			施設評価対象主管課	公園緑地課				

施設基本情報シート

平成27年度

施設コード	191000-005(301)			施設用途別分類	公園施設						
施設名	戦場ヶ原公園便所			利用圏域別分類							
所在地(町名・番地)	後田町五丁目34-1			施設運営形態	直営(一部委託を含む)						
開設年月日	平成6年3月31日			指定管理者							
財産区分	行政財産			指定管理期間							
設置根拠法令				外観							
設置条例											
施設概要	快適な公園の利用に資するため			内部							
利用対象者	公園利用者										
土地情報	土地面積	32.18 m <sup>2</sup>		(区分・単位)	平成27年度		平成26年度	平成25年度			
	うち市有面積	0.00 m <sup>2</sup>			千円	前年度比%	千円	千円			
	うち借地面積	32.18 m <sup>2</sup>		収入	市の収入計① (②+③+④)						
	駐車場の設置状況	無	0 台		施設使用料・負担金②						
建物情報	総延床面積	32.18 m <sup>2</sup>		支出	貸付料・目的外使用料③						
	占有面積(m <sup>2</sup> )	32.18	借家面積(m <sup>2</sup> )		0.00	その他収入④					
	階数(主たる建物)	地上1階			指定管理者の収入計 ⑤(⑥+⑦+⑧+⑨)						
	構造(主たる建物)	鉄筋コンクリート【1級】			指定管理料⑥						
	建築年(主たる建物)	昭和56年			利用料金収入⑦						
	建物所有状況				自主事業収入⑧						
	耐震対応(主たる建物)	-			その他収入⑨						
	劣化度点数	0.0	耐震対応率		0.2	収入合計⑩					
	避難所指定の有無	無	屋内受入人数(人)		-	市の支出計⑪ (指定管理料除く)					
未利用スペース	0.00 m <sup>2</sup>			122	30.1	405	406				
利用情報	(区分・単位)	平成27年度		平成26年度	平成25年度	施設のコスト		122	30.1	405	406
		実績	前年比%			工事請負費・修繕費⑫					
	開館日数(日)	365	100.0	365	365	事業のコスト		-	-	-	-
	利用者数(人)	-	-	-	-	人に係るコスト		-	-	-	-
	利用コマ数					指定管理者の支出計⑬		-	-	-	-
負担状況	市(市民)負担額⑮ (⑪-①+⑥-⑫)	122	30.1	405	406	施設のコスト(修繕費含む)		-	-	-	-
	市(市民)負担割合(%)⑯ (⑮÷(⑪-⑫))	100.0		100.0	100.0	自主事業以外のコスト		-	-	-	-
	利用者負担割合(%) (1-⑯)					自主事業のコスト		-	-	-	-
						人に係るコスト		-	-	-	-
指定管理者収支差引 (⑤-⑬)		-			支出合計⑭		122	30.1	405	406	
				施設経営における実質的な収入(⑩-⑥)				-	-	-	-
施設所管課	公園緑地課			施設評価対象主管課	公園緑地課						

施設基本情報シート

平成27年度

施設コード	191000-006(302)			施設用途別分類	公園施設					
施設名	蔽島公園便所			利用圏域別分類						
所在地(町名・番地)	上新地町一丁目1-19			施設運営形態	直営(一部委託を含む)					
開設年月日	昭和47年9月6日			指定管理者						
財産区分	行政財産			指定管理期間						
設置根拠法令				外観						
設置条例					内部					
施設概要	快適な公園の利用に資するため									
利用対象者	公園利用者									
土地情報	土地面積	19.25 m <sup>2</sup>		(区分・単位)	平成27年度		平成26年度	平成25年度		
	うち市有面積	0.00 m <sup>2</sup>			千円	前年度比%	千円	千円		
	うち借地面積	19.25 m <sup>2</sup>								
駐車場の設置状況	無	0 台		収入	市の収入計① (②+③+④)					
建物情報	総延床面積	19.25 m <sup>2</sup>		施設使用料・負担金②	-					
	占有面積(m <sup>2</sup> )	19.25	借家面積(m <sup>2</sup> )	0.00	貸付料・目的外使用料③	-				
	階数(主たる建物)	地上1階		その他収入④	-					
	構造(主たる建物)	補強コンクリートブロック【1級】		指定管理者の収入計 ⑤(⑥+⑦+⑧+⑨)	-					
	建築年(主たる建物)	昭和47年		指定管理料⑥	-					
	建物所有状況			利用料金収入⑦	-					
	耐震対応(主たる建物)	-		自主事業収入⑧	-					
	劣化度点数	0.0	耐震対応率	0.0	その他収入⑨	-				
	避難所指定の有無	無	屋内受入人数(人)	-	収入合計⑩	-				
未利用スペース	0.00 m <sup>2</sup>		支出	市の支出計⑪ (指定管理料除く)						
利用情報	(区分・単位)	平成27年度		工事請負費・修繕費⑫	-					
		実績	前年比%	平成26年度	事業のコスト	-				
	開館日数(日)	365	100.0	平成25年度	人に係るコスト	-				
	利用者数(人)	-	-	-	指定管理者の支出計⑬	-				
	利用コマ数	-		施設のコスト(修繕費含む)	-					
負担状況	市(市民)負担額⑮ (⑪-①+⑥-⑫)	90	84.9	106	113	自主事業以外のコスト	-			
	市(市民)負担割合(%)⑯ (⑮÷(⑭-⑫))	100.0		100.0	100.0	自主事業のコスト	-			
	利用者負担割合(%) (1-⑯)					人に係るコスト	-			
指定管理者収支差引 (⑤-⑬)		-			支出合計⑭	90	84.9	106	113	
				施設経営における実質的な収入(⑩-⑥)				-		

施設所管課	公園緑地課	施設評価対象主管課	公園緑地課
-------	-------	-----------	-------

施設基本情報シート

平成27年度

施設コード	191000-007(303)			施設用途別分類	公園施設								
施設名	老の山公園便所			利用圏域別分類									
所在地(町名・番地)	彦島老の山公園			施設運営形態	直営(一部委託を含む)								
開設年月日	昭和54年3月31日			指定管理者									
財産区分	行政財産			指定管理期間									
設置根拠法令				外観									
設置条例													
施設概要	快適な公園の利用に資するため			内部									
利用対象者	公園利用者												
土地情報	土地面積	54.24 m <sup>2</sup>		(区分・単位)	平成27年度		平成26年度	平成25年度					
	うち市有面積	0.00 m <sup>2</sup>			千円	前年度比%	千円	千円					
	うち借地面積	54.24 m <sup>2</sup>		収入	市の収入計① (②+③+④)								
	駐車場の設置状況	無	0 台		施設使用料・負担金②								
建物情報	総延床面積	54.24 m <sup>2</sup>		支出	貸付料・目的外使用料③								
	占有面積(m <sup>2</sup> )	54.24	借家面積(m <sup>2</sup> )		0.00	その他収入④							
	階数(主たる建物)	地上1階			指定管理者の収入計 ⑤(⑥+⑦+⑧+⑨)								
	構造(主たる建物)	鉄筋コンクリート【1級】			指定管理料⑥								
	建築年(主たる建物)	昭和56年			利用料金収入⑦								
	建物所有状況				自主事業収入⑧								
	耐震対応(主たる建物)	対応済			その他収入⑨								
	劣化度点数	0.0	耐震対応率		1.0	収入合計⑩							
	避難所指定の有無	無	屋内受入人数(人)		—	市の支出計⑪ (指定管理料除く)							
未利用スペース	0.00 m <sup>2</sup>			施設のコスト									
利用情報	(区分・単位)	平成27年度		平成26年度	平成25年度	774		121.3	638	632			
		実績	前年比%			615		96.4	638	632			
	開館日数(日)	365	100.0			159		—	—	—			
	利用者数(人)	—	—			—		—	—	—			
	利用コマ数	—	—			—		—	—	—			
負担状況	市(市民)負担額⑮ (⑪-①+⑥-⑫)	615	96.4	638	632	事業のコスト							
	市(市民)負担割合(%)⑯ (⑮÷(⑭-⑫))	100.0	—	100.0	100.0	人に係るコスト							
	利用者負担割合(%) (1-⑯)	—	—	—	—	指定管理者の支出計⑬							
		—	—	—	—	施設のコスト(修繕費含む)							
指定管理者収支差引 (⑮-⑬)	-			施設経営における実質的な 収入(⑩-⑥)				-		-			
				自主事業以外のコスト				-		-			
			自主事業のコスト				-		-				
			人に係るコスト				-		-				
			支出合計⑭				774		121.3	638	632		

施設所管課	公園緑地課	施設評価対象主管課	公園緑地課
-------	-------	-----------	-------

施設基本情報シート

平成27年度

施設コード	191000-008(304)			施設用途別分類	公園施設				
施設名	江の浦公園便所			利用圏域別分類					
所在地(町名・番地)	彦島江の浦町七丁目1-1			施設運営形態	直営(一部委託を含む)				
開設年月日	昭和45年3月31日			指定管理者					
財産区分	行政財産			指定管理期間					
設置根拠法令				外観	 				
設置条例									
施設概要	快適な公園の利用に資するため			内部					
利用対象者	公園利用者								
土地情報	土地面積	20.15 m <sup>2</sup>		(区分・単位)	平成27年度		平成26年度	平成25年度	
	うち市有面積	20.15 m <sup>2</sup>			千円	前年度比%	千円	千円	
	うち借地面積	0.00 m <sup>2</sup>			収入	市の収入計① (②+③+④)			
	駐車場の設置状況	無	0 台		施設使用料・負担金②				
建物情報	総延床面積	20.15 m <sup>2</sup>		貸付料・目的外使用料③					
	占有面積(m <sup>2</sup> )	20.15	借家面積(m <sup>2</sup> )	0.00	その他収入④				
	階数(主たる建物)	地上1階		指定管理者の収入計 ⑤(⑥+⑦+⑧+⑨)					
	構造(主たる建物)	補強コンクリートブロック【1級】		指定管理料⑥					
	建築年(主たる建物)	昭和45年		利用料金収入⑦					
	建物所有状況			自主事業収入⑧					
	耐震対応(主たる建物)	-		その他収入⑨					
	劣化度点数	0.0	耐震対応率	0.0	収入合計⑩				
	避難所指定の有無	無	屋内受入人数(人)	-	支出				
未利用スペース	0.00 m <sup>2</sup>		市の支出計⑪ (指定管理料除く)						
利用情報	(区分・単位)	平成27年度		平成26年度	平成25年度	施設のコスト			
		実績	前年比%	年度	年度	130	100.8	129	128
	開館日数(日)	365	100.0	365	365	工事請負費・修繕費⑫			
	利用者数(人)	-	-	-	-	事業のコスト			
	利用コマ数	-		人に係るコスト					
負担状況	市(市民)負担額⑮ (⑪-①+⑥-⑫)	130	100.8	129	128	指定管理者の支出計⑬			
	市(市民)負担割合(%)⑯ (⑮÷(⑭-⑫))	100.0		100.0	100.0	施設のコスト(修繕費含む)			
	利用者負担割合(%) (1-⑯)					自主事業以外のコスト			
						自主事業のコスト			
指定管理者収支差引 (⑤-⑬)		-			人に係るコスト				
					支出合計⑭				
					142	110.1	129	128	
					施設経営における実質的な 収入(⑩-⑥)				
						-			
施設所管課	公園緑地課			施設評価対象主管課	公園緑地課				

施設基本情報シート

平成27年度

施設コード	191000-009(305)			施設用途別分類	公園施設						
施設名	長府運動場便所			利用圏域別分類							
所在地(町名・番地)	長府江下町3-1			施設運営形態	直営(一部委託を含む)						
開設年月日	平成23年3月14日			指定管理者							
財産区分	行政財産			指定管理期間							
設置根拠法令				外観							
設置条例					内部						
施設概要	快適な公園の利用に資するため										
利用対象者	公園利用者										
土地情報	土地面積	14.41 m <sup>2</sup>		(区分・単位)	平成27年度		平成26年度	平成25年度			
	うち市有面積	14.41 m <sup>2</sup>			千円	前年度比%	千円	千円			
	うち借地面積	0.00 m <sup>2</sup>									
駐車場の設置状況	無	0 台		収入	市の収入計① (②+③+④)		-				
建物情報	総延床面積	14.41 m <sup>2</sup>			施設使用料・負担金②		-				
	占有面積(m <sup>2</sup> )	14.41	借家面積(m <sup>2</sup> )	0.00	貸付料・目的外使用料③		-				
	階数(主たる建物)	地上1階			その他収入④		-				
	構造(主たる建物)	鉄筋コンクリート【1級】			指定管理者の収入計 ⑤(⑥+⑦+⑧+⑨)		-				
	建築年(主たる建物)	平成23年			指定管理料⑥		-				
	建物所有状況				利用料金収入⑦		-				
	耐震対応(主たる建物)	対応済			自主事業収入⑧		-				
	劣化度点数	0.0	耐震対応率	1.0	その他収入⑨		-				
	避難所指定の有無	無	屋内受入人数(人)	-	収入合計⑩		-				
未利用スペース	0.00 m <sup>2</sup>			支出	市の支出計⑪ (指定管理料除く)		120	61.9	194	184	
利用情報	(区分・単位)	平成27年度		平成26年度	平成25年度	施設のコスト		120	64.5	186	184
		実績	前年比%			工事請負費・修繕費⑫			0.0	8	
	開館日数(日)	365	100.0	365	365	事業のコスト			-		
	利用者数(人)	-	-	-	-	人に係るコスト			-		
	利用コマ数	-				指定管理者の支出計⑬			-		
負担状況	市(市民)負担額⑮ (⑪-①+⑥-⑫)	120	64.5	186	184	施設のコスト(修繕費含む)			-		
	市(市民)負担割合(%)⑯ (⑮÷(⑭-⑫))	100.0		100.0	100.0	自主事業以外のコスト			-		
	利用者負担割合(%) (1-⑯)					自主事業のコスト			-		
指定管理者収支差引 (⑤-⑬)		-			人に係るコスト			-			
					支出合計⑭		120	61.9	194	184	
					施設経営における実質的な 収入(⑩-⑥)			-			

施設所管課	公園緑地課	施設評価対象主管課	公園緑地課
-------	-------	-----------	-------

施設コード	191000-010(306)			施設用途別分類	公園施設				
施設名	住吉公園便所			利用圏域別分類					
所在地(町名・番地)	大字楠乃1168			施設運営形態	直営(一部委託を含む)				
開設年月日	平成6年3月31日			指定管理者					
財産区分	行政財産			指定管理期間					
設置根拠法令				外観	 				
設置条例									
施設概要	快適な公園の利用に資するため			内部					
利用対象者	公園利用者								
土地情報	土地面積	18.36 m <sup>2</sup>		(区分・単位)	平成27年度		平成26年度	平成25年度	
	うち市有面積	0.00 m <sup>2</sup>			千円	前年度比%	千円	千円	
	うち借地面積	18.36 m <sup>2</sup>			収入	市の収入計① (②+③+④)			
	駐車場の設置状況	無	0 台		施設使用料・負担金②				
建物情報	総延床面積	18.36 m <sup>2</sup>		貸付料・目的外使用料③					
	占有面積(m <sup>2</sup> )	18.36	借家面積(m <sup>2</sup> )	0.00	その他収入④				
	階数(主たる建物)	地上1階		指定管理者の収入計 ⑤(⑥+⑦+⑧+⑨)					
	構造(主たる建物)	鉄筋コンクリート【1級】		指定管理料⑥					
	建築年(主たる建物)	平成6年		利用料金収入⑦					
	建物所有状況			自主事業収入⑧					
	耐震対応(主たる建物)	対応済		その他収入⑨					
	劣化度点数	0.0	耐震対応率	1.0	収入合計⑩				
	避難所指定の有無	無	屋内受入人数(人)	—	支出				
未利用スペース	0.00 m <sup>2</sup>		市の支出計⑪ (指定管理料除く)						
利用情報	(区分・単位)	平成27年度		平成26年度	平成25年度	施設のコスト			
		実績	前年比%	年度	年度	125	87.4	143	135
	開館日数(日)	365	100.0	365	365	工事請負費・修繕費⑫			
	利用者数(人)	—	—	—	—	事業のコスト			
	利用コマ数	—		人に係るコスト					
負担状況	市(市民)負担額⑮ (⑪-①+⑥-⑫)	125	87.4	143	135	指定管理者の支出計⑬			
	市(市民)負担割合(%)⑯ (⑮÷(⑭-⑫))	100.0	—	100.0	100.0	施設のコスト(修繕費含む)			
	利用者負担割合(%) (1-⑯)	—		自主事業以外のコスト					
		—		自主事業のコスト					
指定管理者収支差引 (⑤-⑬)	-				人に係るコスト				
	-				支出合計⑭				
	-				125	87.4	143	135	施設経営における実質的な 収入(⑩-⑥)

施設所管課	公園緑地課	施設評価対象主管課	公園緑地課
-------	-------	-----------	-------



施設基本情報シート

平成27年度

施設コード	191000-012(308)			施設用途別分類	公園施設					
施設名	田倉公園便所			利用圏域別分類						
所在地(町名・番地)	大字田倉122-88			施設運営形態	直営(一部委託を含む)					
開設年月日	昭和47年9月25日			指定管理者						
財産区分	行政財産			指定管理期間						
設置根拠法令				外観						
設置条例					内部					
施設概要	快適な公園の利用に資するため									
利用対象者	公園利用者									
土地情報	土地面積	10.24 m <sup>2</sup>		(区分・単位)	平成27年度		平成26年度	平成25年度		
	うち市有面積	0.00 m <sup>2</sup>			千円	前年度比%	千円	千円		
	うち借地面積	10.24 m <sup>2</sup>								
駐車場の設置状況	無	0 台		収入	市の収入計① (②+③+④)					
建物情報	総延床面積	10.24 m <sup>2</sup>		施設使用料・負担金②	-					
	占有面積(m <sup>2</sup> )	10.24	借家面積(m <sup>2</sup> )	0.00	貸付料・目的外使用料③	-				
	階数(主たる建物)	地上1階		その他収入④	-					
	構造(主たる建物)	補強コンクリートブロック【1級】		指定管理者の収入計 ⑤(⑥+⑦+⑧+⑨)	-					
	建築年(主たる建物)	昭和47年		指定管理料⑥	-					
	建物所有状況			利用料金収入⑦	-					
	耐震対応(主たる建物)	-		自主事業収入⑧	-					
	劣化度点数	0.0	耐震対応率	0.0	その他収入⑨	-				
	避難所指定の有無	無	屋内受入人数(人)	-	収入合計⑩	-				
未利用スペース	0.00 m <sup>2</sup>		支出	市の支出計⑪ (指定管理料除く)						
利用情報	(区分・単位)	平成27年度		工事請負費・修繕費⑫	-					
		実績	前年比%	平成26年度	事業のコスト	-				
	開館日数(日)	365	100.0	平成25年度	人に係るコスト	-				
	利用者数(人)	-	-	-	指定管理者の支出計⑬	-				
	利用コマ数	-		施設のコスト(修繕費含む)	-					
負担状況	市(市民)負担額⑮ (⑪-①+⑥-⑫)	68	125.9	54	54	自主事業以外のコスト	-			
	市(市民)負担割合(%)⑯ (⑮÷(⑭-⑫))	100.0		100.0	100.0	自主事業のコスト	-			
	利用者負担割合(%) (1-⑯)					人に係るコスト	-			
指定管理者収支差引 (⑤-⑬)		-			支出合計⑭	68	125.9	54	54	
				施設経営における実質的な収入(⑩-⑥)				-		

施設所管課	公園緑地課	施設評価対象主管課	公園緑地課
-------	-------	-----------	-------

施設基本情報シート

平成27年度

施設コード	191000-013(309)			施設用途別分類	公園施設						
施設名	権現山公園便所			利用圏域別分類							
所在地(町名・番地)	大字熊野107			施設運営形態	直営(一部委託を含む)						
開設年月日	昭和47年3月31日			指定管理者							
財産区分	行政財産			指定管理期間							
設置根拠法令				外観							
設置条例					内部						
施設概要	快適な公園の利用に資するため										
利用対象者	公園利用者										
土地情報	土地面積	31.50 m <sup>2</sup>		(区分・単位)	平成27年度		平成26年度	平成25年度			
	うち市有面積	31.50 m <sup>2</sup>			千円	前年度比%	千円	千円			
	うち借地面積	0.00 m <sup>2</sup>			収入	市の収入計① (②+③+④)					
	駐車場の設置状況	無	0 台		施設使用料・負担金②						
建物情報	総延床面積	31.50 m <sup>2</sup>		貸付料・目的外使用料③							
	占有面積(m <sup>2</sup> )	31.50	借家面積(m <sup>2</sup> )	0.00	その他収入④						
	階数(主たる建物)	地上1階			指定管理者の収入計 ⑤(⑥+⑦+⑧+⑨)						
	構造(主たる建物)	補強コンクリートブロック【1級】			指定管理料⑥						
	建築年(主たる建物)	昭和47年			利用料金収入⑦						
	建物所有状況				自主事業収入⑧						
	耐震対応(主たる建物)	-			その他収入⑨						
	劣化度点数	0.0	耐震対応率	0.0	収入合計⑩						
	避難所指定の有無	無	屋内受入人数(人)	-	支出				市の支出計⑪ (指定管理料除く)		
未利用スペース	0.00 m <sup>2</sup>			施設のコスト				123	84.2	146	144
利用情報	(区分・単位)	平成27年度		平成26年度	平成25年度	工事請負費・修繕費⑫					
		実績	前年比%			事業のコスト					
	開館日数(日)	365	100.0	365		人に係るコスト					
	利用者数(人)	-	-	-		指定管理者の支出計⑬					
	利用コマ数	-			施設のコスト(修繕費含む)						
負担状況	市(市民)負担額⑮ (⑪-①+⑥-⑫)	123	84.2	146	144	自主事業以外のコスト					
	市(市民)負担割合(%)⑯ (⑮÷(⑭-⑫))	100.0		100.0	100.0	自主事業のコスト					
	利用者負担割合(%) (1-⑯)				人に係るコスト						
指定管理者収支差引 (⑤-⑬)	-			施設経営における実質的な 収入(⑩-⑥)				123	84.2	146	144
施設所管課	公園緑地課			施設評価対象主管課	公園緑地課						

施設基本情報シート

平成27年度

施設コード	191000-015(310)			施設用途別分類	公園施設							
施設名	火の山公園揚水施設			利用圏域別分類								
所在地(町名・番地)	みもすそ川町8-20			施設運営形態	直営(一部委託を含む)							
開設年月日	昭和50年5月20日			指定管理者								
財産区分	行政財産			指定管理期間								
設置根拠法令				外観	 							
設置条例												
施設概要	快適な公園の利用に資するため			内部								
利用対象者												
土地情報	土地面積	25.88 m <sup>2</sup>		(区分・単位)	平成27年度		平成26年度	平成25年度				
	うち市有面積	0.00 m <sup>2</sup>			千円	前年度比%	千円	千円				
	うち借地面積	25.88 m <sup>2</sup>			収入	市の収入計① (②+③+④)						
	駐車場の設置状況	無	0 台		施設使用料・負担金②							
建物情報	総延床面積	25.88 m <sup>2</sup>		貸付料・目的外使用料③								
	占有面積(m <sup>2</sup> )	25.88	借家面積(m <sup>2</sup> )	0.00	その他収入④							
	階数(主たる建物)	地上1階			指定管理者の収入計 ⑤(⑥+⑦+⑧+⑨)							
	構造(主たる建物)	補強コンクリートブロック【1級】			指定管理料⑥							
	建築年(主たる建物)	昭和50年			利用料金収入⑦							
	建物所有状況				自主事業収入⑧							
	耐震対応(主たる建物)	-			その他収入⑨							
	劣化度点数	0.0	耐震対応率	0.0	収入合計⑩							
	避難所指定の有無	無	屋内受入人数(人)	-	支出							
未利用スペース	0.00 m <sup>2</sup>		市の支出計⑪ (指定管理料除く)				139	88.5	157	157		
利用情報	(区分・単位)	平成27年度		平成26年度	平成25年度	施設のコスト						
		実績	前年比%	年度	年度	139	88.5	157	157			
	開館日数(日)	365	100.0	365	365	工事請負費・修繕費⑫						
	利用者数(人)	-	-	-	-	事業のコスト						
	利用コマ数	-			人に係るコスト							
負担状況	市(市民)負担額⑮ (⑪-①+⑥-⑫)	139	88.5	157	157	指定管理者の支出計⑬						
	市(市民)負担割合(%)⑯ (⑮÷(⑭-⑫))	100.0		100.0	100.0	施設のコスト(修繕費含む)						
	利用者負担割合(%) (1-⑯)					自主事業以外のコスト						
						自主事業のコスト						
指定管理者収支差引 (⑮-⑬)		-				人に係るコスト						
					支出合計⑭				139	88.5	157	157
					施設経営における実質的な 収入(⑩-⑥)					-		

施設所管課	公園緑地課	施設評価対象主管課	公園緑地課
-------	-------	-----------	-------

施設基本情報シート

平成27年度

施設コード	191000-016(311)			施設用途別分類	公園施設				
施設名	向山公園便所			利用圏域別分類					
所在地(町名・番地)	川中本町10-1			施設運営形態	直営(一部委託を含む)				
開設年月日	昭和61年3月31日			指定管理者					
財産区分	行政財産			指定管理期間					
設置根拠法令				外観					
設置条例					内部				
施設概要	快適な公園の利用に資するため								
利用対象者	公園利用者								
土地情報	土地面積	6.87 m <sup>2</sup>		(区分・単位)	平成27年度		平成26年度	平成25年度	
	うち市有面積	6.87 m <sup>2</sup>			千円	前年度比%	千円	千円	
	うち借地面積	0.00 m <sup>2</sup>							
駐車場の設置状況	無	0 台		収入	市の収入計① (②+③+④)				
建物情報	総延床面積	6.87 m <sup>2</sup>		施設使用料・負担金②	-				
	占有面積(m <sup>2</sup> )	6.87	借家面積(m <sup>2</sup> )	0.00	貸付料・目的外使用料③	-			
	階数(主たる建物)	地上1階		その他収入④	-				
	構造(主たる建物)	鉄筋コンクリート【1級】		指定管理者の収入計 ⑤(⑥+⑦+⑧+⑨)	-				
	建築年(主たる建物)	昭和61年		指定管理料⑥	-				
	建物所有状況			利用料金収入⑦	-				
	耐震対応(主たる建物)	対応済		自主事業収入⑧	-				
	劣化度点数	0.0	耐震対応率	1.0	その他収入⑨	-			
	避難所指定の有無	無	屋内受入人数(人)	-	収入合計⑩	-			
未利用スペース	0.00 m <sup>2</sup>		支出	市の支出計⑪ (指定管理料除く)					
利用情報	(区分・単位)	平成27年度		平成26年度	平成25年度				
		実績	前年比%						
	開館日数(日)	365	100.0	365					
	利用者数(人)	-	-	-					
	利用コマ数	-							
利用可能コマ数	-								
負担状況	市(市民)負担額⑮ (⑪-①+⑥-⑫)	69	143.8	48	49				
	市(市民)負担割合(%)⑯ (⑮÷(⑭-⑫))	100.0		100.0	100.0				
	利用者負担割合(%) (1-⑯)								
指定管理者収支差引 (⑤-⑬)		-			施設経営における実質的な 収入(⑩-⑥)				
施設所管課	公園緑地課			施設評価対象主管課	公園緑地課				

施設基本情報シート

平成27年度

施設コード	191000-017(312)			施設用途別分類	公園施設							
施設名	金比羅公園便所			利用圏域別分類								
所在地(町名・番地)	金比羅町33-1			施設運営形態	直営(一部委託を含む)							
開設年月日	昭和50年12月22日			指定管理者								
財産区分	行政財産			指定管理期間								
設置根拠法令				外観								
設置条例					内部							
施設概要	快適な公園の利用に資するため											
利用対象者	公園利用者											
土地情報	土地面積	16.90 m <sup>2</sup>		(区分・単位)	平成27年度		平成26年度	平成25年度				
	うち市有面積	0.00 m <sup>2</sup>			千円	前年度比%	千円	千円				
	うち借地面積	16.90 m <sup>2</sup>		収入	市の収入計① (②+③+④)							
駐車場の設置状況	無	0 台			施設使用料・負担金②							
建物情報	総延床面積	16.90 m <sup>2</sup>			貸付料・目的外使用料③							
	占有面積(m <sup>2</sup> )	16.90	借家面積(m <sup>2</sup> )	0.00		その他収入④						
	階数(主たる建物)	地上1階			指定管理者の収入計 ⑤(⑥+⑦+⑧+⑨)							
	構造(主たる建物)	補強コンクリートブロック【1級】			指定管理料⑥							
	建築年(主たる建物)	昭和50年			利用料金収入⑦							
	建物所有状況				自主事業収入⑧							
	耐震対応(主たる建物)	-			その他収入⑨							
	劣化度点数	0.0	耐震対応率	0.0		収入合計⑩						
	避難所指定の有無	無	屋内受入人数(人)	-	支出	市の支出計⑪ (指定管理料除く)						
未利用スペース	0.00 m <sup>2</sup>				145	95.4	152	164				
利用情報	(区分・単位)	平成27年度		平成26年度	平成25年度	施設のコスト		145	95.4	152	125	
		実績	前年比%			工事請負費・修繕費⑫						-
	開館日数(日)	365	100.0	365	事業のコスト		-					
	利用者数(人)	-	-	-	人に係るコスト		-					
	利用コマ数	-			指定管理者の支出計⑬							
負担状況	市(市民)負担額⑮ (⑪-①+⑥-⑫)	145	95.4	152	125	施設のコスト(修繕費含む)		-				
	市(市民)負担割合(%)⑯ (⑮÷(⑭-⑫))	100.0		100.0	100.0	自主事業以外のコスト		-				
	利用者負担割合(%) (1-⑯)					自主事業のコスト		-				
						人に係るコスト		-				
指定管理者収支差引 (⑤-⑬)		-			支出合計⑭				145	95.4	152	164
				施設経営における実質的な収入(⑩-⑥)					-			
施設所管課	公園緑地課			施設評価対象主管課	公園緑地課							

施設基本情報シート

平成27年度

施設コード	191000-018(313)			施設用途別分類	公園施設					
施設名	えのき公園便所			利用圏域別分類						
所在地(町名・番地)	稗田中町5-24			施設運営形態	直営(一部委託を含む)					
開設年月日	昭和52年3月1日			指定管理者						
財産区分	行政財産			指定管理期間						
設置根拠法令				外観						
設置条例					内部					
施設概要	快適な公園の利用に資するため									
利用対象者	公園利用者									
土地情報	土地面積	4.40 m <sup>2</sup>		(区分・単位)	平成27年度		平成26年度	平成25年度		
	うち市有面積	4.40 m <sup>2</sup>			千円	前年度比%	千円	千円		
	うち借地面積	0.00 m <sup>2</sup>								
駐車場の設置状況	無	0 台		収入	市の収入計① (②+③+④)					
建物情報	総延床面積	4.40 m <sup>2</sup>		施設使用料・負担金②	-					
	占有面積(m <sup>2</sup> )	4.40	借家面積(m <sup>2</sup> )	0.00	貸付料・目的外使用料③	-				
	階数(主たる建物)	地上1階		その他収入④	-					
	構造(主たる建物)	補強コンクリートブロック【1級】		指定管理者の収入計 ⑤(⑥+⑦+⑧+⑨)	-					
	建築年(主たる建物)	昭和52年		指定管理料⑥	-					
	建物所有状況			利用料金収入⑦	-					
	耐震対応(主たる建物)	-		自主事業収入⑧	-					
	劣化度点数	0.0	耐震対応率	0.0	その他収入⑨	-				
	避難所指定の有無	無	屋内受入人数(人)	-	収入合計⑩	-				
未利用スペース	0.00 m <sup>2</sup>		支出	市の支出計⑪ (指定管理料除く)						
利用情報	(区分・単位)	平成27年度		工事請負費・修繕費⑫	-					
		実績	前年比%	平成26年度	事業のコスト	-				
	開館日数(日)	365	100.0	平成25年度	人に係るコスト	-				
	利用者数(人)	-	-	-	指定管理者の支出計⑬	-				
	利用コマ数	-		施設のコスト(修繕費含む)	-					
負担状況	市(市民)負担額⑮ (⑪-①+⑥-⑫)	60	133.3	45	43	自主事業以外のコスト	-			
	市(市民)負担割合(%)⑯ (⑮÷(⑭-⑫))	100.0		100.0	100.0	自主事業のコスト	-			
	利用者負担割合(%) (1-⑯)					人に係るコスト	-			
指定管理者収支差引 (⑤-⑬)		-			支出合計⑭	60	133.3	45	43	
				施設経営における実質的な収入(⑩-⑥)				-		

施設所管課	公園緑地課	施設評価対象主管課	公園緑地課
-------	-------	-----------	-------

施設基本情報シート

平成27年度

施設コード	191000-019(314)			施設用途別分類	公園施設				
施設名	日和山公園便所			利用圏域別分類					
所在地(町名・番地)	丸山町五丁目5-22			施設運営形態	直営(一部委託を含む)				
開設年月日	昭和56年3月31日			指定管理者					
財産区分	行政財産			指定管理期間					
設置根拠法令				外観					
設置条例					内部				
施設概要	快適な公園の利用に資するため								
利用対象者	公園利用者								
土地情報	土地面積	17.15 m <sup>2</sup>		(区分・単位)	平成27年度		平成26年度	平成25年度	
	うち市有面積	17.15 m <sup>2</sup>			千円	前年度比%	千円	千円	
	うち借地面積	0.00 m <sup>2</sup>							
駐車場の設置状況	無	0 台		収入	市の収入計① (②+③+④)		-		
建物情報	総延床面積	17.15 m <sup>2</sup>		施設使用料・負担金②	-				
	占有面積(m <sup>2</sup> )	17.15	借家面積(m <sup>2</sup> )	0.00	貸付料・目的外使用料③	-			
	階数(主たる建物)	地上1階		その他収入④	-				
	構造(主たる建物)	鉄筋コンクリート【1級】		指定管理者の収入計 ⑤(⑥+⑦+⑧+⑨)	-				
	建築年(主たる建物)	昭和56年		指定管理料⑥	-				
	建物所有状況			利用料金収入⑦	-				
	耐震対応(主たる建物)	-		自主事業収入⑧	-				
	劣化度点数	0.0	耐震対応率	0.0	その他収入⑨	-			
	避難所指定の有無	無	屋内受入人数(人)	-	収入合計⑩	-			
未利用スペース	0.00 m <sup>2</sup>		支出	市の支出計⑪ (指定管理料除く)	95	92.2	103	125	
利用情報	(区分・単位)	平成27年度		施設のコスト	95	92.2	103	111	
		実績	前年比%	平成26年度	平成25年度				
	開館日数(日)	365	100.0	365					
	利用者数(人)	-	-	-					
	利用コマ数	-							
負担状況	市(市民)負担額⑮ (⑪-①+⑥-⑫)	95	92.2	103	111				
	市(市民)負担割合(%)⑯ (⑮÷(⑭-⑫))	100.0		100.0	100.0				
	利用者負担割合(%) (1-⑯)								
	指定管理者収支差引 (⑮-⑬)		-						
				施設経営における実質的な 収入(⑩-⑥)		-			

施設所管課	公園緑地課	施設評価対象主管課	公園緑地課
-------	-------	-----------	-------

施設基本情報シート

平成27年度

施設コード	191000-020(315)			施設用途別分類	公園施設				
施設名	下関中央霊園便所			利用圏域別分類					
所在地(町名・番地)	大字井田580			施設運営形態	直営(一部委託を含む)				
開設年月日	昭和53年2月27日			指定管理者					
財産区分	行政財産			指定管理期間					
設置根拠法令				外観					
設置条例					内部				
施設概要	快適な公園の利用に資するため								
利用対象者	公園利用者								
土地情報	土地面積	11.56 m <sup>2</sup>		(区分・単位)	平成27年度		平成26年度	平成25年度	
	うち市有面積	11.56 m <sup>2</sup>			千円	前年度比%	千円	千円	
	うち借地面積	0.00 m <sup>2</sup>			収入	市の収入計① (②+③+④)			
駐車場の設置状況	無	0 台			施設使用料・負担金②				
建物情報	総延床面積	11.56 m <sup>2</sup>			貸付料・目的外使用料③				
	占有面積(m <sup>2</sup> )	11.56	借家面積(m <sup>2</sup> )	0.00		その他収入④			
	階数(主たる建物)	地上1階			指定管理者の収入計 ⑤(⑥+⑦+⑧+⑨)				
	構造(主たる建物)	鉄筋コンクリート【1級】			指定管理料⑥				
	建築年(主たる建物)	昭和53年			利用料金収入⑦				
	建物所有状況				自主事業収入⑧				
	耐震対応(主たる建物)	-			その他収入⑨				
	劣化度点数	0.0	耐震対応率	0.0		収入合計⑩			
	避難所指定の有無	無	屋内受入人数(人)	-	支出	市の支出計⑪ (指定管理料除く)			
未利用スペース	0.00 m <sup>2</sup>				37	82.2	45	45	
利用情報	(区分・単位)	平成27年度		平成26年度	施設のコスト				
		実績	前年比%	平成25年度	工事請負費・修繕費⑫				
	開館日数(日)	365	100.0	365	事業のコスト				
	利用者数(人)	-	-	-	人に係るコスト				
	利用コマ数	-			指定管理者の支出計⑬				
負担状況	市(市民)負担額⑮ (⑪-①+⑥-⑫)	37	82.2	45	施設のコスト(修繕費含む)				
	市(市民)負担割合(%)⑯ (⑮÷(⑪-⑫))	100.0		100.0	自主事業以外のコスト				
	利用者負担割合(%) (1-⑯)				自主事業のコスト				
					人に係るコスト				
指定管理者収支差引 (⑤-⑬)		-			支出合計⑭				
					37	82.2	45	45	
					施設経営における実質的な 収入(⑩-⑥)				
						-			

施設所管課	公園緑地課	施設評価対象主管課	公園緑地課
-------	-------	-----------	-------



施設基本情報シート

平成27年度

施設コード	191000-022(316)			施設用途別分類	公園施設				
施設名	新垢田南公園便所			利用圏域別分類					
所在地(町名・番地)	新垢田南町三丁目2-1			施設運営形態	直営(一部委託を含む)				
開設年月日	昭和55年3月31日			指定管理者					
財産区分	行政財産			指定管理期間					
設置根拠法令				外観					
設置条例					内部				
施設概要	快適な公園の利用に資するため								
利用対象者	公園利用者								
土地情報	土地面積	4.90 m <sup>2</sup>		(区分・単位)	平成27年度		平成26年度	平成25年度	
	うち市有面積	4.90 m <sup>2</sup>			千円	前年度比%	千円	千円	
	うち借地面積	0.00 m <sup>2</sup>			収入	市の収入計① (②+③+④)			
駐車場の設置状況	無	0 台			施設使用料・負担金②				
建物情報	総延床面積	4.90 m <sup>2</sup>			貸付料・目的外使用料③				
	占有面積(m <sup>2</sup> )	4.90	借家面積(m <sup>2</sup> )	0.00		その他収入④			
	階数(主たる建物)	地上1階			指定管理者の収入計 ⑤(⑥+⑦+⑧+⑨)				
	構造(主たる建物)	補強コンクリートブロック【1級】			指定管理料⑥				
	建築年(主たる建物)	昭和55年			利用料金収入⑦				
	建物所有状況				自主事業収入⑧				
	耐震対応(主たる建物)	-			その他収入⑨				
	劣化度点数	0.0	耐震対応率	0.0		収入合計⑩			
	避難所指定の有無	無	屋内受入人数(人)	-	支出	市の支出計⑪ (指定管理料除く)			
未利用スペース	0.00 m <sup>2</sup>				66	126.9	52	67	
利用情報	(区分・単位)	平成27年度		平成26年度	施設のコスト				
		実績	前年比%	平成25年度		工事請負費・修繕費⑫			
	開館日数(日)	365	100.0	365		事業のコスト			
	利用者数(人)	-	-	-		人に係るコスト			
	利用コマ数	-				指定管理者の支出計⑬			
負担状況	市(市民)負担額⑮ (⑪-①+⑥-⑫)	66	126.9	52	50	施設のコスト(修繕費含む)			
	市(市民)負担割合(%)⑯ (⑮÷(⑭-⑫))	100.0		100.0	100.0	自主事業以外のコスト			
	利用者負担割合(%) (1-⑯)					自主事業のコスト			
						人に係るコスト			
指定管理者収支差引 (⑤-⑬)		-			支出合計⑭				
					66	126.9	52	67	
					施設経営における実質的な 収入(⑩-⑥)				
						-			
施設所管課	公園緑地課			施設評価対象主管課	公園緑地課				

施設基本情報シート

平成27年度

施設コード	191000-023(317)			施設用途別分類	公園施設							
施設名	王司字部公園便所			利用圏域別分類								
所在地(町名・番地)	大字字部250-1			施設運営形態	直営(一部委託を含む)							
開設年月日	昭和55年3月31日			指定管理者								
財産区分	行政財産			指定管理期間								
設置根拠法令				外観								
設置条例					内部							
施設概要	快適な公園の利用に資するため											
利用対象者	公園利用者											
土地情報	土地面積	3.20 m <sup>2</sup>		(区分・単位)	平成27年度		平成26年度	平成25年度				
	うち市有面積	0.00 m <sup>2</sup>			千円	前年度比%	千円	千円				
	うち借地面積	3.20 m <sup>2</sup>			収入	市の収入計① (②+③+④)						
	駐車場の設置状況	無	0 台		施設使用料・負担金②							
建物情報	総延床面積	3.20 m <sup>2</sup>		貸付料・目的外使用料③								
	占有面積(m <sup>2</sup> )	3.20	借家面積(m <sup>2</sup> )	0.00	その他収入④							
	階数(主たる建物)	地上1階			指定管理者の収入計 ⑤(⑥+⑦+⑧+⑨)							
	構造(主たる建物)	補強コンクリートブロック【1級】			指定管理料⑥							
	建築年(主たる建物)	昭和55年			利用料金収入⑦							
	建物所有状況				自主事業収入⑧							
	耐震対応(主たる建物)	-			その他収入⑨							
	劣化度点数	0.0	耐震対応率	0.0	収入合計⑩							
	避難所指定の有無	無	屋内受入人数(人)	-	支出				市の支出計⑪ (指定管理料除く)			
未利用スペース	0.00 m <sup>2</sup>			施設のコスト				28	90.3	31	30	
利用情報	(区分・単位)	平成27年度		平成26年度	平成25年度	工事請負費・修繕費⑫						
		実績	前年比%			事業のコスト						
	開館日数(日)	365	100.0	365		人に係るコスト						
	利用者数(人)	-	-	-		指定管理者の支出計⑬						
	利用コマ数	-			施設のコスト(修繕費含む)							
負担状況	市(市民)負担額⑮ (⑪-①+⑥-⑫)	28	90.3	31	30	自主事業以外のコスト						
	市(市民)負担割合(%)⑯ (⑮÷(⑭-⑫))	100.0		100.0	100.0	自主事業のコスト						
	利用者負担割合(%) (1-⑯)					人に係るコスト						
指定管理者収支差引 (⑤-⑬)		-			支出合計⑭				28	90.3	31	30
				施設経営における実質的な 収入(⑩-⑥)					-			

施設所管課	公園緑地課	施設評価対象主管課	公園緑地課
-------	-------	-----------	-------

施設コード	191000-024(318)			施設用途別分類	公園施設				
施設名	後田公園便所			利用圏域別分類					
所在地(町名・番地)	後田町四丁目15-26			施設運営形態	直営(一部委託を含む)				
開設年月日	昭和54年12月25日			指定管理者					
財産区分	行政財産			指定管理期間					
設置根拠法令				外観					
設置条例					内部				
施設概要	快適な公園の利用に資するため								
利用対象者	公園利用者								
土地情報	土地面積	3.20 m <sup>2</sup>		(区分・単位)	平成27年度		平成26年度	平成25年度	
	うち市有面積	0.00 m <sup>2</sup>			千円	前年度比%	千円	千円	
	うち借地面積	3.20 m <sup>2</sup>		収入	市の収入計① (②+③+④)				
駐車場の設置状況	無	0 台			施設使用料・負担金②				
建物情報	総延床面積	3.20 m <sup>2</sup>			貸付料・目的外使用料③				
	占有面積(m <sup>2</sup> )	3.20	借家面積(m <sup>2</sup> )	0.00		その他収入④			
	階数(主たる建物)	地上1階			指定管理者の収入計 ⑤(⑥+⑦+⑧+⑨)				
	構造(主たる建物)	補強コンクリートブロック【1級】			指定管理料⑥				
	建築年(主たる建物)	昭和54年			利用料金収入⑦				
	建物所有状況				自主事業収入⑧				
	耐震対応(主たる建物)	-			その他収入⑨				
	劣化度点数	0.0	耐震対応率	0.0		収入合計⑩			
	避難所指定の有無	無	屋内受入人数(人)	-	支出	市の支出計⑪ (指定管理料除く)			
未利用スペース	0.00 m <sup>2</sup>				80	235.3	34	142	
利用情報	(区分・単位)	平成27年度		平成26年度	施設のコスト				
		実績	前年比%	年度	年度	工事請負費・修繕費⑫			
	開館日数(日)	365	100.0	365	365	事業のコスト			
	利用者数(人)	-	-	-	-	人に係るコスト			
	利用コマ数	-				指定管理者の支出計⑬			
負担状況	市(市民)負担額⑮ (⑪-①+⑥-⑫)	80	235.3	34	32	施設のコスト(修繕費含む)			
	市(市民)負担割合(%)⑯ (⑮÷(⑭-⑫))	100.0		100.0	100.0	自主事業以外のコスト			
	利用者負担割合(%) (1-⑯)					自主事業のコスト			
						人に係るコスト			
指定管理者収支差引 (⑤-⑬)		-			支出合計⑭				
					80	235.3	34	142	
					施設経営における実質的な 収入(⑩-⑥)				
						-			
施設所管課	公園緑地課			施設評価対象主管課	公園緑地課				

施設基本情報シート

平成27年度

施設コード	191000-025(319)			施設用途別分類	公園施設				
施設名	三河公園便所			利用圏域別分類					
所在地(町名・番地)	三河町7-1			施設運営形態	直営(一部委託を含む)				
開設年月日	昭和55年3月31日			指定管理者					
財産区分	行政財産			指定管理期間					
設置根拠法令				外観					
設置条例					内部				
施設概要	快適な公園の利用に資するため								
利用対象者	公園利用者								
土地情報	土地面積	4.90 m <sup>2</sup>		(区分・単位)	平成27年度		平成26年度	平成25年度	
	うち市有面積	4.90 m <sup>2</sup>			千円	前年度比%	千円	千円	
	うち借地面積	0.00 m <sup>2</sup>							
駐車場の設置状況	無	0 台		収入	市の収入計① (②+③+④)				
建物情報	総延床面積	4.90 m <sup>2</sup>		施設使用料・負担金②	-				
	占有面積(m <sup>2</sup> )	4.90	借家面積(m <sup>2</sup> )	0.00	貸付料・目的外使用料③	-			
	階数(主たる建物)	地上1階		その他収入④	-				
	構造(主たる建物)	補強コンクリートブロック【1級】		指定管理者の収入計 ⑤(⑥+⑦+⑧+⑨)	-				
	建築年(主たる建物)	昭和55年		指定管理料⑥	-				
	建物所有状況			利用料金収入⑦	-				
	耐震対応(主たる建物)	-		自主事業収入⑧	-				
	劣化度点数	0.0	耐震対応率	0.0	その他収入⑨	-			
	避難所指定の有無	無	屋内受入人数(人)	-	収入合計⑩	-			
未利用スペース	0.00 m <sup>2</sup>		支出	市の支出計⑪ (指定管理料除く)					
利用情報	(区分・単位)	平成27年度		工事請負費・修繕費⑫	-				
		実績	前年比%	平成26年度	事業のコスト	-			
	開館日数(日)	365	100.0	平成25年度	人に係るコスト	-			
	利用者数(人)	-	-	-	指定管理者の支出計⑬	-			
	利用コマ数	-		施設のコスト(修繕費含む)	-				
負担状況	市(市民)負担額⑮ (⑪-①+⑥-⑫)	81	117.4	69	67				
	市(市民)負担割合(%)⑯ (⑮÷(⑭-⑫))	100.0		100.0	100.0				
	利用者負担割合(%) (1-⑯)								
指定管理者収支差引 (⑤-⑬)		-			施設経営における実質的な 収入(⑩-⑥)	-			
施設所管課	公園緑地課			施設評価対象主管課	公園緑地課				

施設基本情報シート

平成27年度

施設コード	191000-026(320)			施設用途別分類	公園施設					
施設名	小野公園便所			利用圏域別分類						
所在地(町名・番地)	大字小野487			施設運営形態	直営(一部委託を含む)					
開設年月日	昭和55年3月31日			指定管理者						
財産区分	行政財産			指定管理期間						
設置根拠法令				外観						
設置条例					内部					
施設概要	快適な公園の利用に資するため									
利用対象者	公園利用者									
土地情報	土地面積	3.20 m <sup>2</sup>		(区分・単位)	平成27年度		平成26年度	平成25年度		
	うち市有面積	0.00 m <sup>2</sup>			千円	前年度比%	千円	千円		
	うち借地面積	3.20 m <sup>2</sup>								
駐車場の設置状況	無	0 台		収入	市の収入計① (②+③+④)					
建物情報	総延床面積	3.20 m <sup>2</sup>		施設使用料・負担金②	-					
	占有面積(m <sup>2</sup> )	3.20	借家面積(m <sup>2</sup> )	0.00	貸付料・目的外使用料③	-				
	階数(主たる建物)	地上1階		その他収入④	-					
	構造(主たる建物)	補強コンクリートブロック【1級】		指定管理者の収入計 ⑤(⑥+⑦+⑧+⑨)	-					
	建築年(主たる建物)	昭和55年		指定管理料⑥	-					
	建物所有状況			利用料金収入⑦	-					
	耐震対応(主たる建物)	-		自主事業収入⑧	-					
	劣化度点数	0.0	耐震対応率	0.0	その他収入⑨	-				
	避難所指定の有無	無	屋内受入人数(人)	-	収入合計⑩	-				
未利用スペース	0.00 m <sup>2</sup>		支出	市の支出計⑪ (指定管理料除く)						
利用情報	(区分・単位)	平成27年度		工事請負費・修繕費⑫	-					
		実績	前年比%	平成26年度	事業のコスト	-				
	開館日数(日)	365	100.0	平成25年度	人に係るコスト	-				
	利用者数(人)	-	-	-	指定管理者の支出計⑬	-				
	利用コマ数	-		施設のコスト(修繕費含む)	-					
負担状況	市(市民)負担額⑮ (⑪-①+⑥-⑫)	22	71.0	31	30	自主事業以外のコスト	-			
	市(市民)負担割合(%)⑯ (⑮÷(⑭-⑫))	100.0		100.0	100.0	自主事業のコスト	-			
	利用者負担割合(%) (1-⑯)					人に係るコスト	-			
指定管理者収支差引 (⑤-⑬)		-				支出合計⑭	22	71.0	31	30
				施設経営における実質的な収入(⑩-⑥)				-		

施設所管課	公園緑地課	施設評価対象主管課	公園緑地課
-------	-------	-----------	-------

施設基本情報シート

平成27年度

施設コード	191000-027(321)			施設用途別分類	公園施設							
施設名	綾羅木1号公園便所			利用圏域別分類								
所在地(町名・番地)	綾羅木本町七丁目11-30			施設運営形態	直営(一部委託を含む)							
開設年月日	平成2年10月5日			指定管理者								
財産区分	行政財産			指定管理期間								
設置根拠法令				外観								
設置条例					内部							
施設概要	快適な公園の利用に資するため											
利用対象者	公園利用者											
土地情報	土地面積	13.64 m <sup>2</sup>		(区分・単位)	平成27年度		平成26年度	平成25年度				
	うち市有面積	13.64 m <sup>2</sup>			千円	前年度比%	千円	千円				
	うち借地面積	0.00 m <sup>2</sup>			収入	市の収入計① (②+③+④)						
	駐車場の設置状況	無	0 台		施設使用料・負担金②							
建物情報	総延床面積	13.64 m <sup>2</sup>		貸付料・目的外使用料③								
	占有面積(m <sup>2</sup> )	13.64	借家面積(m <sup>2</sup> )	0.00	その他収入④							
	階数(主たる建物)	地上1階			指定管理者の収入計 ⑤(⑥+⑦+⑧+⑨)							
	構造(主たる建物)	鉄筋コンクリート【1級】			指定管理料⑥							
	建築年(主たる建物)	平成2年			利用料金収入⑦							
	建物所有状況				自主事業収入⑧							
	耐震対応(主たる建物)	対応済			その他収入⑨							
	劣化度点数	0.0	耐震対応率	1.0	収入合計⑩							
	避難所指定の有無	無	屋内受入人数(人)	—	支出				市の支出計⑪ (指定管理料除く)			
未利用スペース	0.00 m <sup>2</sup>			施設のコスト				198	144.5	137	169	
利用情報	(区分・単位)	平成27年度		平成26年度	平成25年度	工事請負費・修繕費⑫						
		実績	前年比%			事業のコスト						
	開館日数(日)	365	100.0	365	人に係るコスト							
	利用者数(人)	—	—	—	指定管理者の支出計⑬							
	利用コマ数	—			施設のコスト(修繕費含む)							
負担状況	市(市民)負担額⑮ (⑪-①+⑥-⑫)	198	144.5	137	148	自主事業以外のコスト						
	市(市民)負担割合(%)⑯ (⑮÷(⑭-⑫))	100.0			100.0	100.0	自主事業のコスト					
	利用者負担割合(%) (1-⑯)				人に係るコスト							
指定管理者収支差引 (⑤-⑬)	-			施設経営における実質的な 収入(⑩-⑥)				198	144.5	137	169	
施設所管課	公園緑地課			施設評価対象主管課	公園緑地課							

施設基本情報シート

平成27年度

施設コード	191000-028(322)			施設用途別分類	公園施設				
施設名	憩ヶ丘公園便所			利用圏域別分類					
所在地(町名・番地)	大字安岡189			施設運営形態	直営(一部委託を含む)				
開設年月日	平成22年3月31日			指定管理者					
財産区分	行政財産			指定管理期間					
設置根拠法令				外観	 				
設置条例									
施設概要	快適な公園の利用に資するため			内部					
利用対象者	公園利用者								
土地情報	土地面積	18.97 m <sup>2</sup>		(区分・単位)	平成27年度		平成26年度	平成25年度	
	うち市有面積	0.00 m <sup>2</sup>			千円	前年度比%	千円	千円	
	うち借地面積	18.97 m <sup>2</sup>			収入	市の収入計① (②+③+④)			
	駐車場の設置状況	無	0 台		施設使用料・負担金②				
建物情報	総延床面積	18.97 m <sup>2</sup>		貸付料・目的外使用料③					
	占有面積(m <sup>2</sup> )	18.97	借家面積(m <sup>2</sup> )	0.00	その他収入④				
	階数(主たる建物)	地上1階		指定管理者の収入計 ⑤(⑥+⑦+⑧+⑨)					
	構造(主たる建物)	鉄筋コンクリート【1級】		指定管理料⑥					
	建築年(主たる建物)	平成22年		利用料金収入⑦					
	建物所有状況			自主事業収入⑧					
	耐震対応(主たる建物)	対応済		その他収入⑨					
	劣化度点数	0.0	耐震対応率	1.0	収入合計⑩				
	避難所指定の有無	無	屋内受入人数(人)	—	支出				
未利用スペース	0.00 m <sup>2</sup>		市の支出計⑪ (指定管理料除く)						
利用情報	(区分・単位)	平成27年度		平成26年度	平成25年度	施設のコスト			
		実績	前年比%			86	92.5	93	92
	開館日数(日)	365	100.0	365		23	—		
	利用者数(人)	—	—	—		工事請負費・修繕費⑫			
	利用コマ数	—		事業のコスト					
負担状況	市(市民)負担額⑮ (⑪-①+⑥-⑫)	86	92.5	93	92	人に係るコスト			
	市(市民)負担割合(%)⑯ (⑮÷(⑭-⑫))	100.0		100.0	100.0	指定管理者の支出計⑬			
	利用者負担割合(%) (1-⑯)					施設のコスト(修繕費含む)			
						自主事業以外のコスト			
指定管理者収支差引 (⑤-⑬)		-			自主事業のコスト				
					人に係るコスト				
					支出合計⑭				
					109	117.2	93	92	
					施設経営における実質的な 収入(⑩-⑥)				
						-			

施設所管課	公園緑地課	施設評価対象主管課	公園緑地課
-------	-------	-----------	-------

施設基本情報シート

平成27年度

施設コード	191000-029(323)			施設用途別分類	公園施設						
施設名	老の山公園給水施設			利用圏域別分類							
所在地(町名・番地)	彦島老の山公園			施設運営形態	直営(一部委託を含む)						
開設年月日	昭和56年3月30日			指定管理者							
財産区分	行政財産			指定管理期間							
設置根拠法令				外観							
設置条例					内部						
施設概要	快適な公園の利用に資するため										
利用対象者											
土地情報	土地面積	8.70 m <sup>2</sup>		(区分・単位)	平成27年度		平成26年度	平成25年度			
	うち市有面積	0.00 m <sup>2</sup>			千円	前年度比%	千円	千円			
	うち借地面積	8.70 m <sup>2</sup>		収入	市の収入計① (②+③+④)						
	駐車場の設置状況	無	0 台		施設使用料・負担金②						
建物情報	総延床面積	8.70 m <sup>2</sup>		支出	貸付料・目的外使用料③						
	占有面積(m <sup>2</sup> )	8.70	借家面積(m <sup>2</sup> )		0.00	その他収入④					
	階数(主たる建物)	地上1階			指定管理者の収入計 ⑤(⑥+⑦+⑧+⑨)						
	構造(主たる建物)	鉄筋コンクリート【1級】			指定管理料⑥						
	建築年(主たる建物)	昭和56年			利用料金収入⑦						
	建物所有状況				自主事業収入⑧						
	耐震対応(主たる建物)	-			その他収入⑨						
	劣化度点数	0.0	耐震対応率		0.0	収入合計⑩					
	避難所指定の有無	無	屋内受入人数(人)		-	市の支出計⑪ (指定管理料除く)					
未利用スペース	0.00 m <sup>2</sup>		施設のコスト				139	88.5	157	157	
利用情報	(区分・単位)	平成27年度		平成26年度	平成25年度	工事請負費・修繕費⑫					
		実績	前年比%			事業のコスト					
	開館日数(日)	365	100.0	365	人に係るコスト						
	利用者数(人)	-	-	-	指定管理者の支出計⑬						
	利用コマ数	-		施設のコスト(修繕費含む)							
負担状況	市(市民)負担額⑮ (⑪-①+⑥-⑫)	139	88.5	157	157	自主事業以外のコスト					
	市(市民)負担割合(%)⑯ (⑮÷(⑭-⑫))	100.0		100.0	100.0	自主事業のコスト					
	利用者負担割合(%) (1-⑯)					人に係るコスト					
指定管理者収支差引 (⑤-⑬)	-			施設経営における実質的な 収入(⑩-⑥)				139	88.5	157	157

施設所管課	公園緑地課	施設評価対象主管課	公園緑地課
-------	-------	-----------	-------



施設基本情報シート

平成27年度

施設コード	191000-031(325)			施設用途別分類	公園施設				
施設名	生野にここ公園便所			利用圏域別分類					
所在地(町名・番地)	生野町二丁目35-6			施設運営形態	直営(一部委託を含む)				
開設年月日	昭和57年3月20日			指定管理者					
財産区分	行政財産			指定管理期間					
設置根拠法令				外観					
設置条例					内部				
施設概要	快適な公園の利用に資するため								
利用対象者	公園利用者								
土地情報	土地面積	9.43 m <sup>2</sup>		(区分・単位)	平成27年度		平成26年度	平成25年度	
	うち市有面積	9.43 m <sup>2</sup>			千円	前年度比%	千円	千円	
	うち借地面積	0.00 m <sup>2</sup>							
駐車場の設置状況	無	0 台		収入	市の収入計① (②+③+④)		-		
建物情報	総延床面積	9.43 m <sup>2</sup>		施設使用料・負担金②	-				
	占有面積(m <sup>2</sup> )	9.43	借家面積(m <sup>2</sup> )	0.00	貸付料・目的外使用料③	-			
	階数(主たる建物)	地上1階		その他収入④	-				
	構造(主たる建物)	鉄筋コンクリート【1級】		指定管理者の収入計 ⑤(⑥+⑦+⑧+⑨)	-				
	建築年(主たる建物)	昭和57年		指定管理料⑥	-				
	建物所有状況			利用料金収入⑦	-				
	耐震対応(主たる建物)	対応済		自主事業収入⑧	-				
	劣化度点数	0.0	耐震対応率	1.0	その他収入⑨	-			
	避難所指定の有無	無	屋内受入人数(人)	-	収入合計⑩	-			
未利用スペース	0.00 m <sup>2</sup>		支出	市の支出計⑪ (指定管理料除く)		78	113.0	69	74
利用情報	(区分・単位)	平成27年度		施設のコスト	78	113.0	69	66	
		実績	前年比%	平成26年度					
	開館日数(日)	365	100.0	平成25年度					
	利用者数(人)	-	-	-					
	利用コマ数	-							
負担状況	市(市民)負担額⑮ (⑪-①+⑥-⑫)	78	113.0	69	66				
	市(市民)負担割合(%)⑯ (⑮÷(⑭-⑫))	100.0		100.0	100.0				
	利用者負担割合(%) (1-⑯)								
	指定管理者収支差引 (⑤-⑬)		-						
				施設経営における実質的な 収入(⑩-⑥)		-			
施設所管課	公園緑地課			施設評価対象主管課	公園緑地課				

施設基本情報シート

平成27年度

施設コード	191000-032(326)			施設用途別分類	公園施設				
施設名	大坪1号公園便所			利用圏域別分類					
所在地(町名・番地)	神田町一丁目9-3			施設運営形態	直営(一部委託を含む)				
開設年月日	昭和57年3月20日			指定管理者					
財産区分	行政財産			指定管理期間					
設置根拠法令				外観					
設置条例					内部				
施設概要	快適な公園の利用に資するため								
利用対象者	公園利用者								
土地情報	土地面積	9.43 m <sup>2</sup>		(区分・単位)	平成27年度		平成26年度	平成25年度	
	うち市有面積	9.43 m <sup>2</sup>			千円	前年度比%	千円	千円	
	うち借地面積	0.00 m <sup>2</sup>		収入	市の収入計① (②+③+④)				
駐車場の設置状況	無	0 台			施設使用料・負担金②				
建物情報	総延床面積	9.43 m <sup>2</sup>			貸付料・目的外使用料③				
	占有面積(m <sup>2</sup> )	9.43	借家面積(m <sup>2</sup> )	0.00		その他収入④			
	階数(主たる建物)	地上1階			指定管理者の収入計 ⑤(⑥+⑦+⑧+⑨)				
	構造(主たる建物)	鉄筋コンクリート【1級】			指定管理料⑥				
	建築年(主たる建物)	昭和57年			利用料金収入⑦				
	建物所有状況				自主事業収入⑧				
	耐震対応(主たる建物)	対応済			その他収入⑨				
	劣化度点数	0.0	耐震対応率	1.0		収入合計⑩			
	避難所指定の有無	無	屋内受入人数(人)	—	支出	市の支出計⑪ (指定管理料除く)			
未利用スペース	0.00 m <sup>2</sup>				110	114.6	96	61	
利用情報	(区分・単位)	平成27年度		平成26年度	平成25年度	施設のコスト			
		実績	前年比%			110	114.6	96	61
	開館日数(日)	365	100.0	365	工事請負費・修繕費⑫				
	利用者数(人)	—	—	—	事業のコスト				
	利用コマ数	—		人に係るコスト					
負担状況	市(市民)負担額⑮ (⑪-①+⑥-⑫)	110	114.6	96	61	指定管理者の支出計⑬			
	市(市民)負担割合(%)⑯ (⑮÷(⑭-⑫))	100.0	—	100.0	100.0	施設のコスト(修繕費含む)			
	利用者負担割合(%) (1-⑯)	—		自主事業以外のコスト					
		—		自主事業のコスト					
指定管理者収支差引 (⑮-⑬)	—		—		人に係るコスト				
	—		—		支出合計⑭				
	—		—		110	114.6	96	61	
	—		—		施設経営における実質的な 収入(⑩-⑥)				

施設所管課	公園緑地課	施設評価対象主管課	公園緑地課
-------	-------	-----------	-------

施設基本情報シート

平成27年度

施設コード	191000-033(327)			施設用途別分類	公園施設				
施設名	武久永命寺公園便所			利用圏域別分類					
所在地(町名・番地)	武久町一丁目64-10			施設運営形態	直営(一部委託を含む)				
開設年月日	昭和57年3月20日			指定管理者					
財産区分	行政財産			指定管理期間					
設置根拠法令				外観					
設置条例					内部				
施設概要	快適な公園の利用に資するため								
利用対象者	公園利用者								
土地情報	土地面積	9.43 m <sup>2</sup>		(区分・単位)	平成27年度		平成26年度	平成25年度	
	うち市有面積	9.43 m <sup>2</sup>			千円	前年度比%	千円	千円	
	うち借地面積	0.00 m <sup>2</sup>		収入	市の収入計① (②+③+④)				
駐車場の設置状況	無	0 台			施設使用料・負担金②				
建物情報	総延床面積	9.43 m <sup>2</sup>			貸付料・目的外使用料③				
	占有面積(m <sup>2</sup> )	9.43	借家面積(m <sup>2</sup> )	0.00		その他収入④			
	階数(主たる建物)	地上1階			指定管理者の収入計 ⑤(⑥+⑦+⑧+⑨)				
	構造(主たる建物)	鉄筋コンクリート【1級】			指定管理料⑥				
	建築年(主たる建物)	昭和57年			利用料金収入⑦				
	建物所有状況				自主事業収入⑧				
	耐震対応(主たる建物)	対応済			その他収入⑨				
	劣化度点数	0.0	耐震対応率	1.0		収入合計⑩			
	避難所指定の有無	無	屋内受入人数(人)	—	支出	市の支出計⑪ (指定管理料除く)			
未利用スペース	0.00 m <sup>2</sup>				53	88.3	60	58	
利用情報	(区分・単位)	平成27年度		平成26年度	平成25年度	施設のコスト			
		実績	前年比%			53	88.3	60	58
	開館日数(日)	365	100.0	365		工事請負費・修繕費⑫			
	利用者数(人)	—	—	—		事業のコスト			
	利用コマ数	—			人に係るコスト				
負担状況	市(市民)負担額⑮ (⑪-①+⑥-⑫)	53	88.3	60	58	指定管理者の支出計⑬			
	市(市民)負担割合(%)⑯ (⑮÷(⑭-⑫))	100.0		100.0	100.0	施設のコスト(修繕費含む)			
	利用者負担割合(%) (1-⑯)					自主事業以外のコスト			
						自主事業のコスト			
指定管理者収支差引 (⑮-⑬)		-				人に係るコスト			
					53	88.3	60	58	
					支出合計⑭				
					53	88.3	60	58	
					施設経営における実質的な 収入(⑩-⑥)				
						-			

施設所管課	公園緑地課	施設評価対象主管課	公園緑地課
-------	-------	-----------	-------

施設基本情報シート

平成27年度

施設コード	191000-034(328)			施設用途別分類	公園施設				
施設名	新垢田中央公園便所			利用圏域別分類					
所在地(町名・番地)	新垢田東町一丁目2-7			施設運営形態	直営(一部委託を含む)				
開設年月日	昭和57年11月6日			指定管理者					
財産区分	行政財産			指定管理期間					
設置根拠法令				外観					
設置条例					内部				
施設概要	快適な公園の利用に資するため								
利用対象者	公園利用者								
土地情報	土地面積	9.43 m <sup>2</sup>		(区分・単位)	平成27年度		平成26年度	平成25年度	
	うち市有面積	9.43 m <sup>2</sup>			千円	前年度比%	千円	千円	
	うち借地面積	0.00 m <sup>2</sup>			収入	市の収入計① (②+③+④)			
駐車場の設置状況	無	0 台			施設使用料・負担金②				
建物情報	総延床面積	9.43 m <sup>2</sup>			貸付料・目的外使用料③				
	占有面積(m <sup>2</sup> )	9.43	借家面積(m <sup>2</sup> )	0.00		その他収入④			
	階数(主たる建物)	地上1階			指定管理者の収入計 ⑤(⑥+⑦+⑧+⑨)				
	構造(主たる建物)	鉄筋コンクリート【1級】			指定管理料⑥				
	建築年(主たる建物)	昭和57年			利用料金収入⑦				
	建物所有状況				自主事業収入⑧				
	耐震対応(主たる建物)	対応済			その他収入⑨				
	劣化度点数	0.0	耐震対応率	1.0		収入合計⑩			
避難所指定の有無	無	屋内受入人数(人)	—	支出	市の支出計⑪ (指定管理料除く)				
未利用スペース	0.00 m <sup>2</sup>				83	109.2	76	77	
利用情報	(区分・単位)	平成27年度		平成26年度	施設のコスト				
		実績	前年比%	平成25年度	工事請負費・修繕費⑫				
	開館日数(日)	365	100.0	365	事業のコスト				
	利用者数(人)	—	—	—	人に係るコスト				
	利用コマ数	—			指定管理者の支出計⑬				
負担状況	市(市民)負担額⑮ (⑪-①+⑥-⑫)	83	109.2	76	施設のコスト(修繕費含む)				
	市(市民)負担割合(%)⑯ (⑮÷(⑭-⑫))	100.0		100.0	自主事業以外のコスト				
	利用者負担割合(%) (1-⑯)				自主事業のコスト				
					人に係るコスト				
指定管理者収支差引 (⑤-⑬)		-			支出合計⑭				
					83	109.2	76	77	
				施設経営における実質的な 収入(⑩-⑥)					
					-				
施設所管課	公園緑地課			施設評価対象主管課	公園緑地課				

施設基本情報シート

平成27年度

施設コード	191000-035(329)			施設用途別分類	公園施設							
施設名	生野公園便所			利用圏域別分類								
所在地(町名・番地)	生野町一丁目3-38			施設運営形態	直営(一部委託を含む)							
開設年月日	昭和57年11月6日			指定管理者								
財産区分	行政財産			指定管理期間								
設置根拠法令				外観								
設置条例					内部							
施設概要	快適な公園の利用に資するため											
利用対象者	公園利用者											
土地情報	土地面積	9.43 m <sup>2</sup>		(区分・単位)	平成27年度		平成26年度	平成25年度				
	うち市有面積	9.43 m <sup>2</sup>			千円	前年度比%	千円	千円				
	うち借地面積	0.00 m <sup>2</sup>			収入	市の収入計① (②+③+④)						
	駐車場の設置状況	無	0 台		施設使用料・負担金②							
建物情報	総延床面積	9.43 m <sup>2</sup>		貸付料・目的外使用料③								
	占有面積(m <sup>2</sup> )	9.43	借家面積(m <sup>2</sup> )	0.00	その他収入④							
	階数(主たる建物)	地上1階			指定管理者の収入計 ⑤(⑥+⑦+⑧+⑨)							
	構造(主たる建物)	鉄筋コンクリート【1級】			指定管理料⑥							
	建築年(主たる建物)	昭和57年			利用料金収入⑦							
	建物所有状況				自主事業収入⑧							
	耐震対応(主たる建物)	対応済			その他収入⑨							
	劣化度点数	0.0	耐震対応率	1.0	収入合計⑩							
	避難所指定の有無	無	屋内受入人数(人)	—	支出				市の支出計⑪ (指定管理料除く)			
未利用スペース	0.00 m <sup>2</sup>			施設のコスト				100	129.9	77	77	
利用情報	(区分・単位)	平成27年度		平成26年度	平成25年度	工事請負費・修繕費⑫						
		実績	前年比%	年度	年度	事業のコスト						
	開館日数(日)	365	100.0	365		人に係るコスト						
	利用者数(人)	—	—	—		指定管理者の支出計⑬						
	利用コマ数	—			施設のコスト(修繕費含む)							
負担状況	市(市民)負担額⑮ (⑪-①+⑥-⑫)	100	129.9	77	77	自主事業以外のコスト						
	市(市民)負担割合(%)⑯ (⑮÷(⑭-⑫))	100.0		100.0	100.0	自主事業のコスト						
	利用者負担割合(%) (1-⑯)					人に係るコスト						
指定管理者収支差引 (⑤-⑬)		-			支出合計⑭				100	129.9	77	77
				施設経営における実質的な 収入(⑩-⑥)					-			

施設所管課	公園緑地課	施設評価対象主管課	公園緑地課
-------	-------	-----------	-------

施設基本情報シート

平成27年度

施設コード	191000-036(330)			施設用途別分類	公園施設				
施設名	福浦金比羅公園便所			利用圏域別分類					
所在地(町名・番地)	彦島福浦町一丁目27-18			施設運営形態	直営(一部委託を含む)				
開設年月日	昭和57年10月20日			指定管理者					
財産区分	行政財産			指定管理期間					
設置根拠法令				外観					
設置条例					内部				
施設概要	快適な公園の利用に資するため								
利用対象者	公園利用者								
土地情報	土地面積	5.13 m <sup>2</sup>		(区分・単位)	平成27年度		平成26年度	平成25年度	
	うち市有面積	5.13 m <sup>2</sup>			千円	前年度比%	千円	千円	
	うち借地面積	0.00 m <sup>2</sup>			収入	市の収入計① (②+③+④)			
駐車場の設置状況	無	0 台			施設使用料・負担金②				
建物情報	総延床面積	5.13 m <sup>2</sup>			貸付料・目的外使用料③				
	占有面積(m <sup>2</sup> )	5.13	借家面積(m <sup>2</sup> )	0.00		その他収入④			
	階数(主たる建物)	地上1階				指定管理者の収入計 ⑤(⑥+⑦+⑧+⑨)			
	構造(主たる建物)	鉄筋コンクリート【1級】				指定管理料⑥			
	建築年(主たる建物)	昭和57年				利用料金収入⑦			
	建物所有状況					自主事業収入⑧			
	耐震対応(主たる建物)	対応済				その他収入⑨			
	劣化度点数	0.0	耐震対応率	1.0		収入合計⑩			
避難所指定の有無	無	屋内受入人数(人)	—	支出	市の支出計⑪ (指定管理料除く)				
未利用スペース	0.00 m <sup>2</sup>				65	127.5	51	51	
利用情報	(区分・単位)	平成27年度		平成26年度	施設のコスト				
		実績	前年比%	年度	年度	工事請負費・修繕費⑫			
	開館日数(日)	365	100.0	365		事業のコスト			
	利用者数(人)	—	—	—		人に係るコスト			
	利用コマ数	—				指定管理者の支出計⑬			
負担状況	市(市民)負担額⑮ (⑪-①+⑥-⑫)	65	127.5	51	51	施設のコスト(修繕費含む)			
	市(市民)負担割合(%)⑯ (⑮÷(⑭-⑫))	100.0		100.0	100.0	自主事業以外のコスト			
	利用者負担割合(%) (1-⑯)					自主事業のコスト			
						人に係るコスト			
指定管理者収支差引 (⑤-⑬)		-			65	127.5	51	51	
					支出合計⑭				
					施設経営における実質的な 収入(⑩-⑥)				

施設所管課	公園緑地課	施設評価対象主管課	公園緑地課
-------	-------	-----------	-------

施設基本情報シート

平成27年度

施設コード	191000-037(331)			施設用途別分類	公園施設				
施設名	楠乃なかよし公園便所			利用圏域別分類					
所在地(町名・番地)	一の宮町二丁目15-1			施設運営形態	直営(一部委託を含む)				
開設年月日	昭和54年3月28日			指定管理者					
財産区分	行政財産			指定管理期間					
設置根拠法令				外観					
設置条例					内部				
施設概要	快適な公園の利用に資するため								
利用対象者	公園利用者								
土地情報	土地面積	8.00 m <sup>2</sup>		(区分・単位)	平成27年度		平成26年度	平成25年度	
	うち市有面積	8.00 m <sup>2</sup>			千円	前年度比%	千円	千円	
	うち借地面積	0.00 m <sup>2</sup>							
駐車場の設置状況	無	0 台		収入	市の収入計① (②+③+④)				
建物情報	総延床面積	8.00 m <sup>2</sup>		施設使用料・負担金②	-				
	占有面積(m <sup>2</sup> )	8.00	借家面積(m <sup>2</sup> )	0.00	貸付料・目的外使用料③	-			
	階数(主たる建物)	地上1階		その他収入④	-				
	構造(主たる建物)	補強コンクリートブロック【1級】		指定管理者の収入計 ⑤(⑥+⑦+⑧+⑨)	-				
	建築年(主たる建物)	昭和54年		指定管理料⑥	-				
	建物所有状況			利用料金収入⑦	-				
	耐震対応(主たる建物)	-		自主事業収入⑧	-				
	劣化度点数	0.0	耐震対応率	0.0	その他収入⑨	-			
	避難所指定の有無	無	屋内受入人数(人)	-	収入合計⑩	-			
未利用スペース	0.00 m <sup>2</sup>		支出	市の支出計⑪ (指定管理料除く)					
利用情報	(区分・単位)	平成27年度		施設のコスト	137	83.0	165	144	
		実績	前年比%	工事請負費・修繕費⑫	17	-			
	開館日数(日)	365	100.0	事業のコスト		-			
	利用者数(人)	-	-	人に係るコスト		-			
	利用コマ数		-	指定管理者の支出計⑬		-			
負担状況	市(市民)負担額⑮ (⑪-①+⑥-⑫)	137	83.0	165	144				
	市(市民)負担割合(%)⑯ (⑮÷(⑭-⑫))	100.0		100.0	100.0				
	利用者負担割合(%) (1-⑯)								
指定管理者収支差引 (⑤-⑬)		-			施設経営における実質的な 収入(⑩-⑥)				
施設所管課	公園緑地課			施設評価対象主管課	公園緑地課				

施設基本情報シート

平成27年度

施設コード	191000-038(332)			施設用途別分類	公園施設				
施設名	秋根こども公園便所			利用圏域別分類					
所在地(町名・番地)	秋根本町二丁目1-1			施設運営形態	直営(一部委託を含む)				
開設年月日	昭和54年3月28日			指定管理者					
財産区分	行政財産			指定管理期間					
設置根拠法令				外観					
設置条例					内部				
施設概要	快適な公園の利用に資するため								
利用対象者	公園利用者								
土地情報	土地面積	15.50 m <sup>2</sup>		(区分・単位)	平成27年度		平成26年度	平成25年度	
	うち市有面積	15.50 m <sup>2</sup>			千円	前年度比%	千円	千円	
	うち借地面積	0.00 m <sup>2</sup>							
駐車場の設置状況	無	0 台		収入	市の収入計① (②+③+④)				
建物情報	総延床面積	15.50 m <sup>2</sup>		施設使用料・負担金②	-				
	占有面積(m <sup>2</sup> )	15.50	借家面積(m <sup>2</sup> )	0.00	貸付料・目的外使用料③	-			
	階数(主たる建物)	地上1階		その他収入④	-				
	構造(主たる建物)	補強コンクリートブロック【1級】		指定管理者の収入計 ⑤(⑥+⑦+⑧+⑨)	-				
	建築年(主たる建物)	昭和54年		指定管理料⑥	-				
	建物所有状況			利用料金収入⑦	-				
	耐震対応(主たる建物)	-		自主事業収入⑧	-				
	劣化度点数	0.0	耐震対応率	0.0	その他収入⑨	-			
	避難所指定の有無	無	屋内受入人数(人)	-	収入合計⑩	-			
未利用スペース	0.00 m <sup>2</sup>		支出	市の支出計⑪ (指定管理料除く)					
利用情報	(区分・単位)	平成27年度		工事請負費・修繕費⑫	108	58.4	185	124	
		実績	前年比%	平成26年度	平成25年度				
	開館日数(日)	365	100.0	365					
	利用者数(人)	-	-	-					
	利用コマ数	-		事業のコスト	-				
負担状況	市(市民)負担額⑮ (⑪-①+⑥-⑫)	108	82.4	131	124				
	市(市民)負担割合(%)⑯ (⑮÷(⑭-⑫))	100.0		100.0	100.0				
	利用者負担割合(%) (1-⑯)								
	指定管理者収支差引 (⑤-⑬)		-						
				施設経営における実質的な 収入(⑩-⑥)	108	58.4	185	124	
施設所管課	公園緑地課			施設評価対象主管課	公園緑地課				



施設基本情報シート

平成27年度

施設コード	191000-039(333)			施設用途別分類	公園施設				
施設名	秋根記念公園東便所			利用圏域別分類					
所在地(町名・番地)	秋根西町一丁目1-1			施設運営形態	直営(一部委託を含む)				
開設年月日	昭和54年3月28日			指定管理者					
財産区分	行政財産			指定管理期間					
設置根拠法令				外観					
設置条例					内部				
施設概要	快適な公園の利用に資するため								
利用対象者	公園利用者								
土地情報	土地面積	21.15 m <sup>2</sup>		(区分・単位)	平成27年度		平成26年度	平成25年度	
	うち市有面積	21.15 m <sup>2</sup>			千円	前年度比%	千円	千円	
	うち借地面積	0.00 m <sup>2</sup>							
	駐車場の設置状況	無	0 台	収入	市の収入計① (②+③+④)	-			
建物情報	総延床面積	21.15 m <sup>2</sup>			施設使用料・負担金②	-			
	占有面積(m <sup>2</sup> )	21.15	借家面積(m <sup>2</sup> )	0.00	貸付料・目的外使用料③	-			
	階数(主たる建物)	地上1階			その他収入④	-			
	構造(主たる建物)	鉄筋コンクリート【1級】			指定管理者の収入計 ⑤(⑥+⑦+⑧+⑨)	-			
	建築年(主たる建物)	昭和54年			指定管理料⑥	-			
	建物所有状況				利用料金収入⑦	-			
	耐震対応(主たる建物)	-			自主事業収入⑧	-			
	劣化度点数	0.0	耐震対応率	0.0	その他収入⑨	-			
	避難所指定の有無	無	屋内受入人数(人)	-	収入合計⑩	-			
	未利用スペース	0.00 m <sup>2</sup>		支出	市の支出計⑪ (指定管理料除く)	523	98.5	531	689
利用情報	(区分・単位)	平成27年度		平成26年度	平成25年度				
		実績	前年比%	年度	年度				
	開館日数(日)	365	100.0	365					
	利用者数(人)	-	-	-					
	利用コマ数	-							
負担状況	市(市民)負担額⑮ (⑪-①+⑥-⑫)	523	98.5	531	551				
	市(市民)負担割合(%)⑯ (⑮÷(⑭-⑫))	100.0		100.0	100.0				
	利用者負担割合(%) (1-⑯)								
	指定管理者収支差引 (⑤-⑬)		-						
					支出合計⑭	523	98.5	531	689
					施設経営における実質的な 収入(⑩-⑥)		-		

施設所管課	公園緑地課	施設評価対象主管課	公園緑地課
-------	-------	-----------	-------

施設基本情報シート

平成27年度

施設コード	191000-040(334)			施設用途別分類	公園施設				
施設名	秋根記念公園西便所			利用圏域別分類					
所在地(町名・番地)	秋根西町一丁目1-6			施設運営形態	直営(一部委託を含む)				
開設年月日	昭和54年3月28日			指定管理者					
財産区分	行政財産			指定管理期間					
設置根拠法令				外観					
設置条例					内部				
施設概要	快適な公園の利用に資するため								
利用対象者	公園利用者								
土地情報	土地面積	14.44 m <sup>2</sup>		(区分・単位)	平成27年度		平成26年度	平成25年度	
	うち市有面積	14.44 m <sup>2</sup>			千円	前年度比%	千円	千円	
	うち借地面積	0.00 m <sup>2</sup>							
駐車場の設置状況	無	0 台		収入	市の収入計① (②+③+④)				
建物情報	総延床面積	14.44 m <sup>2</sup>		施設使用料・負担金②	-				
	占有面積(m <sup>2</sup> )	14.44	借家面積(m <sup>2</sup> )	0.00	貸付料・目的外使用料③	-			
	階数(主たる建物)	地上1階		その他収入④	-				
	構造(主たる建物)	鉄筋コンクリート【1級】		指定管理者の収入計 ⑤(⑥+⑦+⑧+⑨)	-				
	建築年(主たる建物)	昭和54年		指定管理料⑥	-				
	建物所有状況			利用料金収入⑦	-				
	耐震対応(主たる建物)	-		自主事業収入⑧	-				
	劣化度点数	0.0	耐震対応率	0.0	その他収入⑨	-			
	避難所指定の有無	無	屋内受入人数(人)	-	収入合計⑩	-			
未利用スペース	0.00 m <sup>2</sup>		支出	市の支出計⑪ (指定管理料除く)					
利用情報	(区分・単位)	平成27年度		平成26年度	平成25年度				
		実績	前年比%						
	開館日数(日)	365	100.0	365					
	利用者数(人)	-	-	-					
	利用コマ数	-							
負担状況	市(市民)負担額⑮ (⑪-①+⑥-⑫)	92	84.4	109	113				
	市(市民)負担割合(%)⑯ (⑮÷(⑭-⑫))	100.0		100.0	100.0				
	利用者負担割合(%) (1-⑯)								
	指定管理者収支差引 (⑤-⑬)		-						
				施設経営における実質的な 収入(⑩-⑥)		-			
				支出	市の支出計⑪ (指定管理料除く)				
				施設のコスト	92	84.4	109	113	
				工事請負費・修繕費⑫	-				
				事業のコスト	-				
				人に係るコスト	-				
				指定管理者の支出計⑬	-				
				施設のコスト(修繕費含む)	-				
				自主事業以外のコスト	-				
				自主事業のコスト	-				
				人に係るコスト	-				
				支出合計⑭	92	84.4	109	176	

施設所管課	公園緑地課	施設評価対象主管課	公園緑地課
-------	-------	-----------	-------

施設基本情報シート

平成27年度

施設コード	191000-041(335)			施設用途別分類	公園施設				
施設名	秋根東公園便所			利用圏域別分類					
所在地(町名・番地)	秋根東町14			施設運営形態	直営(一部委託を含む)				
開設年月日	平成23年3月25日			指定管理者					
財産区分	行政財産			指定管理期間					
設置根拠法令				外観					
設置条例					内部				
施設概要	快適な公園の利用に資するため								
利用対象者	公園利用者								
土地情報	土地面積	18.36 m <sup>2</sup>		(区分・単位)	平成27年度		平成26年度	平成25年度	
	うち市有面積	18.36 m <sup>2</sup>			千円	前年度比%	千円	千円	
	うち借地面積	0.00 m <sup>2</sup>		収入	市の収入計① (②+③+④)				
駐車場の設置状況	無	0 台			施設使用料・負担金②				
建物情報	総延床面積	18.36 m <sup>2</sup>			貸付料・目的外使用料③				
	占有面積(m <sup>2</sup> )	18.36	借家面積(m <sup>2</sup> )	0.00		その他収入④			
	階数(主たる建物)	地上1階			指定管理者の収入計 ⑤(⑥+⑦+⑧+⑨)				
	構造(主たる建物)	鉄筋コンクリート【1級】			指定管理料⑥				
	建築年(主たる建物)	平成23年			利用料金収入⑦				
	建物所有状況				自主事業収入⑧				
	耐震対応(主たる建物)	対応済			その他収入⑨				
	劣化度点数	0.0	耐震対応率	1.0		収入合計⑩			
	避難所指定の有無	無	屋内受入人数(人)	—	支出	市の支出計⑪ (指定管理料除く)			
未利用スペース	0.00 m <sup>2</sup>				135	83.9	161	251	
利用情報	(区分・単位)	平成27年度		平成26年度	施設のコスト				
		実績	前年比%	年度	年度	工事請負費・修繕費⑫			
	開館日数(日)	365	100.0	365		事業のコスト			
	利用者数(人)	—	—	—		人に係るコスト			
	利用コマ数	—				指定管理者の支出計⑬			
負担状況	市(市民)負担額⑮ (⑪-①+⑥-⑫)	135	83.9	161	151	施設のコスト(修繕費含む)			
	市(市民)負担割合(%)⑯ (⑮÷(⑭-⑫))	100.0		100.0	100.0	自主事業以外のコスト			
	利用者負担割合(%) (1-⑯)					自主事業のコスト			
						人に係るコスト			
指定管理者収支差引 (⑤-⑬)		-			支出合計⑭				
					135	83.9	161	251	
					施設経営における実質的な 収入(⑩-⑥)				
						-			

施設所管課	公園緑地課	施設評価対象主管課	公園緑地課
-------	-------	-----------	-------

施設基本情報シート

平成27年度

施設コード	191000-042(336)			施設用途別分類	公園施設							
施設名	山の田3号公園便所			利用圏域別分類								
所在地(町名・番地)	山の田中央町2-29			施設運営形態	直営(一部委託を含む)							
開設年月日	昭和58年3月19日			指定管理者								
財産区分	行政財産			指定管理期間								
設置根拠法令				外観								
設置条例					内部							
施設概要	快適な公園の利用に資するため											
利用対象者	公園利用者											
土地情報	土地面積	9.84 m <sup>2</sup>		(区分・単位)	平成27年度		平成26年度	平成25年度				
	うち市有面積	9.84 m <sup>2</sup>			千円	前年度比%	千円	千円				
	うち借地面積	0.00 m <sup>2</sup>			収入	市の収入計① (②+③+④)						
	駐車場の設置状況	無	0 台		施設使用料・負担金②							
建物情報	総延床面積	9.84 m <sup>2</sup>		貸付料・目的外使用料③								
	占有面積(m <sup>2</sup> )	9.84	借家面積(m <sup>2</sup> )	0.00	その他収入④							
	階数(主たる建物)	地上1階			指定管理者の収入計 ⑤(⑥+⑦+⑧+⑨)							
	構造(主たる建物)	鉄筋コンクリート【1級】			指定管理料⑥							
	建築年(主たる建物)	昭和58年			利用料金収入⑦							
	建物所有状況				自主事業収入⑧							
	耐震対応(主たる建物)	対応済			その他収入⑨							
	劣化度点数	0.0	耐震対応率	1.0	収入合計⑩							
避難所指定の有無	無	屋内受入人数(人)	—	支出	市の支出計⑪ (指定管理料除く)				124	111.7	111	107
未利用スペース	0.00 m <sup>2</sup>		施設のコスト				124	111.7	111	87		
利用情報	(区分・単位)	平成27年度			平成26年度	平成25年度	工事請負費・修繕費⑫					
		実績	前年比%				事業のコスト					
	開館日数(日)	365	100.0	365	人に係るコスト							
	利用者数(人)	—	—	—	指定管理者の支出計⑬							
負担状況	市(市民)負担額⑮ (⑪-①+⑥-⑫)	124	111.7	111	87	施設のコスト(修繕費含む)						
	市(市民)負担割合(%)⑯ (⑮÷(⑭-⑫))	100.0		100.0	100.0	自主事業以外のコスト						
	利用者負担割合(%) (1-⑯)					自主事業のコスト						
						人に係るコスト						
指定管理者収支差引 (⑤-⑬)		-			支出合計⑭				124	111.7	111	107
				施設経営における実質的な収入(⑩-⑥)					-			

施設所管課	公園緑地課	施設評価対象主管課	公園緑地課
-------	-------	-----------	-------

施設基本情報シート

平成27年度

施設コード	191000-043(337)	施設用途別分類	公園施設							
施設名	小月公園便所	利用圏域別分類								
所在地(町名・番地)	大字小月町520	施設運営形態	直営(一部委託を含む)							
開設年月日	平成22年3月31日	指定管理者								
財産区分	行政財産	指定管理期間								
設置根拠法令		外観								
設置条例										
施設概要	快適な公園の利用に資するため		内部							
利用対象者	公園利用者									
土地情報	土地面積	25.89 m <sup>2</sup>		(区分・単位)	平成27年度		平成26年度	平成25年度		
	うち市有面積	25.89 m <sup>2</sup>			千円	前年度比%	千円	千円		
	うち借地面積	0.00 m <sup>2</sup>								
	駐車場の設置状況	無	0 台	収入	市の収入計① (②+③+④)					
建物情報	総延床面積	25.89 m <sup>2</sup>			施設使用料・負担金②					
	占有面積(m <sup>2</sup> )	25.89	借家面積(m <sup>2</sup> )	0.00		貸付料・目的外使用料③				
	階数(主たる建物)	地上10階			その他収入④					
	構造(主たる建物)	鉄筋コンクリート【1級】			指定管理者の収入計 ⑤(⑥+⑦+⑧+⑨)					
	建築年(主たる建物)	平成22年			指定管理料⑥					
	建物所有状況				利用料金収入⑦					
	耐震対応(主たる建物)	対応済			自主事業収入⑧					
	劣化度点数	0.0	耐震対応率	1.0		その他収入⑨				
	避難所指定の有無	無	屋内受入人数(人)	—		収入合計⑩				
	未利用スペース	0.00 m <sup>2</sup>		支出	市の支出計⑪ (指定管理料除く)					
利用情報	(区分・単位)	平成27年度		平成26年度	施設のコスト					
		実績	前年比%	年度	年度	工事請負費・修繕費⑫				
	開館日数(日)	365	100.0	365		事業のコスト				
	利用者数(人)	—	—	—		人に係るコスト				
	利用コマ数	—				指定管理者の支出計⑬				
負担状況	市(市民)負担額⑮ (⑪-①+⑥-⑫)	177	97.8	181	184	施設のコスト(修繕費含む)				
	市(市民)負担割合(%)⑯ (⑮÷(⑭-⑫))	100.0		100.0	100.0	自主事業以外のコスト				
	利用者負担割合(%) (1-⑯)					自主事業のコスト				
						人に係るコスト				
指定管理者収支差引 (⑤-⑬)		-				支出合計⑭				
					177	97.8	181	237	施設経営における実質的な 収入(⑩-⑥)	

施設所管課	公園緑地課	施設評価対象主管課	公園緑地課
-------	-------	-----------	-------

施設基本情報シート

平成27年度

施設コード	191000-044(338)			施設用途別分類	公園施設						
施設名	串町公園便所			利用圏域別分類							
所在地(町名・番地)	大字松屋1034			施設運営形態	直営(一部委託を含む)						
開設年月日	昭和58年2月12日			指定管理者							
財産区分	行政財産			指定管理期間							
設置根拠法令				外観							
設置条例					内部						
施設概要	快適な公園の利用に資するため										
利用対象者	公園利用者										
土地情報	土地面積	4.64 m <sup>2</sup>		(区分・単位)	平成27年度		平成26年度	平成25年度			
	うち市有面積	0.00 m <sup>2</sup>			千円	前年度比%	千円	千円			
	うち借地面積	4.64 m <sup>2</sup>			収入	市の収入計① (②+③+④)					
	駐車場の設置状況	無	0 台		施設使用料・負担金②						
建物情報	総延床面積	4.64 m <sup>2</sup>		貸付料・目的外使用料③							
	占有面積(m <sup>2</sup> )	4.64	借家面積(m <sup>2</sup> )	0.00	その他収入④						
	階数(主たる建物)	地上1階			指定管理者の収入計 ⑤(⑥+⑦+⑧+⑨)						
	構造(主たる建物)	鉄筋コンクリート【1級】			指定管理料⑥						
	建築年(主たる建物)	昭和58年			利用料金収入⑦						
	建物所有状況				自主事業収入⑧						
	耐震対応(主たる建物)	対応済			その他収入⑨						
	劣化度点数	0.0	耐震対応率	1.0	収入合計⑩						
	避難所指定の有無	無	屋内受入人数(人)	—	支出				市の支出計⑪ (指定管理料除く)		
未利用スペース	0.00 m <sup>2</sup>			施設のコスト				30	90.9	33	32
利用情報	(区分・単位)	平成27年度		平成26年度	平成25年度	工事請負費・修繕費⑫					
		実績	前年比%			事業のコスト					
	開館日数(日)	365	100.0	365		人に係るコスト					
	利用者数(人)	—	—	—		指定管理者の支出計⑬					
	利用コマ数	—			施設のコスト(修繕費含む)						
負担状況	市(市民)負担額⑮ (⑪-①+⑥-⑫)	30	90.9	33	32	自主事業以外のコスト					
	市(市民)負担割合(%)⑯ (⑮÷(⑭-⑫))	100.0		100.0	100.0	自主事業のコスト					
	利用者負担割合(%) (1-⑯)				人に係るコスト						
指定管理者収支差引 (⑤-⑬)	-			施設経営における実質的な 収入(⑩-⑥)				30	90.9	33	32
施設所管課	公園緑地課			施設評価対象主管課	公園緑地課						

施設基本情報シート

平成27年度

施設コード	191000-045(339)			施設用途別分類	公園施設				
施設名	王司湯田1号公園便所			利用圏域別分類					
所在地(町名・番地)	大字員光			施設運営形態	直営(一部委託を含む)				
開設年月日	昭和59年3月2日			指定管理者					
財産区分	行政財産			指定管理期間					
設置根拠法令				外観					
設置条例					内部				
施設概要	快適な公園の利用に資するため								
利用対象者	公園利用者								
土地情報	土地面積	6.87 m <sup>2</sup>		(区分・単位)	平成27年度		平成26年度	平成25年度	
	うち市有面積	6.87 m <sup>2</sup>			千円	前年度比%	千円	千円	
	うち借地面積	0.00 m <sup>2</sup>							
駐車場の設置状況	無	0 台		収入	市の収入計① (②+③+④)				
建物情報	総延床面積	6.87 m <sup>2</sup>		施設使用料・負担金②	-				
	占有面積(m <sup>2</sup> )	6.87	借家面積(m <sup>2</sup> )	0.00	貸付料・目的外使用料③	-			
	階数(主たる建物)	地上1階		その他収入④	-				
	構造(主たる建物)	鉄筋コンクリート【1級】		指定管理者の収入計 ⑤(⑥+⑦+⑧+⑨)	-				
	建築年(主たる建物)	昭和59年		指定管理料⑥	-				
	建物所有状況			利用料金収入⑦	-				
	耐震対応(主たる建物)	対応済		自主事業収入⑧	-				
	劣化度点数	0.0	耐震対応率	1.0	その他収入⑨	-			
	避難所指定の有無	無	屋内受入人数(人)	-	収入合計⑩	-			
未利用スペース	0.00 m <sup>2</sup>		支出	市の支出計⑪ (指定管理料除く)					
利用情報	(区分・単位)	平成27年度		平成26年度	平成25年度				
		実績	前年比%						
	開館日数(日)	365	100.0	365					
	利用者数(人)	-	-	-					
	利用コマ数	-							
負担状況	市(市民)負担額⑮ (⑪-①+⑥-⑫)	47	90.4	52	52				
	市(市民)負担割合(%)⑯ (⑮÷(⑭-⑫))	100.0		100.0	100.0				
	利用者負担割合(%) (1-⑯)								
	指定管理者収支差引 (⑤-⑬)		-						
				施設経営における実質的な 収入(⑩-⑥)		-			
施設所管課	公園緑地課			施設評価対象主管課	公園緑地課				

施設基本情報シート

平成27年度

施設コード	191000-046(340)			施設用途別分類	公園施設				
施設名	御殿町南公園便所			利用圏域別分類					
所在地(町名・番地)	田倉御殿町二丁目			施設運営形態	直営(一部委託を含む)				
開設年月日	平成24年3月9日			指定管理者					
財産区分	行政財産			指定管理期間					
設置根拠法令				外観					
設置条例					内部				
施設概要	快適な公園の利用に資するため								
利用対象者	公園利用者								
土地情報	土地面積	16.83 m <sup>2</sup>		(区分・単位)	平成27年度		平成26年度	平成25年度	
	うち市有面積	16.83 m <sup>2</sup>			千円	前年度比%	千円	千円	
	うち借地面積	0.00 m <sup>2</sup>			収入	市の収入計① (②+③+④)			
駐車場の設置状況	無	0 台			施設使用料・負担金②				
建物情報	総延床面積	16.83 m <sup>2</sup>			貸付料・目的外使用料③				
	占有面積(m <sup>2</sup> )	16.83	借家面積(m <sup>2</sup> )	0.00		その他収入④			
	階数(主たる建物)	地上1階			指定管理者の収入計 ⑤(⑥+⑦+⑧+⑨)				
	構造(主たる建物)	鉄筋コンクリート【1級】			指定管理料⑥				
	建築年(主たる建物)	平成24年			利用料金収入⑦				
	建物所有状況				自主事業収入⑧				
	耐震対応(主たる建物)	対応済			その他収入⑨				
	劣化度点数	0.0	耐震対応率	1.0		収入合計⑩			
	避難所指定の有無	無	屋内受入人数(人)	—	支出	市の支出計⑪ (指定管理料除く)			
未利用スペース	0.00 m <sup>2</sup>				77	81.1	95	92	
利用情報	(区分・単位)	平成27年度		平成26年度	施設のコスト				
		実績	前年比%	平成25年度	工事請負費・修繕費⑫				
	開館日数(日)	365	100.0	365	事業のコスト				
	利用者数(人)	—	—	—	人に係るコスト				
	利用コマ数	—			指定管理者の支出計⑬				
負担状況	市(市民)負担額⑮ (⑪-①+⑥-⑫)	77	81.1	95	施設のコスト(修繕費含む)				
	市(市民)負担割合(%)⑯ (⑮÷(⑪-⑫))	100.0		100.0	自主事業以外のコスト				
	利用者負担割合(%) (1-⑯)				自主事業のコスト				
					人に係るコスト				
指定管理者収支差引 (⑮-⑬)		-			支出合計⑭				
					77	81.1	95	92	
					施設経営における実質的な 収入(⑩-⑥)				
					-				

施設所管課	公園緑地課	施設評価対象主管課	公園緑地課
-------	-------	-----------	-------



施設基本情報シート

平成27年度

施設コード	191000-047(341)			施設用途別分類	公園施設				
施設名	宝町公園便所			利用圏域別分類					
所在地(町名・番地)	宝町1494-2			施設運営形態	直営(一部委託を含む)				
開設年月日	昭和59年3月29日			指定管理者					
財産区分	行政財産			指定管理期間					
設置根拠法令				外観					
設置条例					内部				
施設概要	快適な公園の利用に資するため								
利用対象者	公園利用者								
土地情報	土地面積	10.35 m <sup>2</sup>		(区分・単位)	平成27年度		平成26年度	平成25年度	
	うち市有面積	10.35 m <sup>2</sup>			千円	前年度比%	千円	千円	
	うち借地面積	0.00 m <sup>2</sup>							
駐車場の設置状況	無	0 台		収入	市の収入計① (②+③+④)				
建物情報	総延床面積	10.35 m <sup>2</sup>		施設使用料・負担金②	-				
	占有面積(m <sup>2</sup> )	10.35	借家面積(m <sup>2</sup> )	0.00	貸付料・目的外使用料③	-			
	階数(主たる建物)	地上1階		その他収入④	-				
	構造(主たる建物)	鉄筋コンクリート【1級】		指定管理者の収入計 ⑤(⑥+⑦+⑧+⑨)	-				
	建築年(主たる建物)	昭和59年		指定管理料⑥	-				
	建物所有状況			利用料金収入⑦	-				
	耐震対応(主たる建物)	対応済		自主事業収入⑧	-				
	劣化度点数	0.0	耐震対応率	1.0	その他収入⑨	-			
	避難所指定の有無	無	屋内受入人数(人)	-	収入合計⑩	-			
未利用スペース	0.00 m <sup>2</sup>		支出	市の支出計⑪ (指定管理料除く)					
利用情報	(区分・単位)	平成27年度		工事請負費・修繕費⑫	-				
		実績	前年比%	平成26年度	平成25年度				
	開館日数(日)	365	100.0	365					
	利用者数(人)	-	-	-					
	利用コマ数	-		事業のコスト	-				
負担状況	市(市民)負担額⑮ (⑪-①+⑥-⑫)	93	104.5	89	87				
	市(市民)負担割合(%)⑯ (⑮÷(⑭-⑫))	100.0		100.0	100.0				
	利用者負担割合(%) (1-⑯)								
	指定管理者収支差引 (⑤-⑬)		-						
				施設経営における実質的な 収入(⑩-⑥)		-			
施設所管課	公園緑地課			施設評価対象主管課	公園緑地課				

施設基本情報シート

平成27年度

施設コード	191000-048(342)			施設用途別分類	公園施設				
施設名	塩谷公園便所			利用圏域別分類					
所在地(町名・番地)	彦島江の浦町三丁目6			施設運営形態	直営(一部委託を含む)				
開設年月日	昭和59年3月29日			指定管理者					
財産区分	行政財産			指定管理期間					
設置根拠法令				外観					
設置条例					内部				
施設概要	快適な公園の利用に資するため								
利用対象者	公園利用者								
土地情報	土地面積	10.35 m <sup>2</sup>		(区分・単位)	平成27年度		平成26年度	平成25年度	
	うち市有面積	10.35 m <sup>2</sup>			千円	前年度比%	千円	千円	
	うち借地面積	0.00 m <sup>2</sup>							
駐車場の設置状況	無	0 台		収入	市の収入計① (②+③+④)				
建物情報	総延床面積	10.35 m <sup>2</sup>		施設使用料・負担金②	-				
	占有面積(m <sup>2</sup> )	10.35	借家面積(m <sup>2</sup> )	0.00	貸付料・目的外使用料③	-			
	階数(主たる建物)	地上1階		その他収入④	-				
	構造(主たる建物)	鉄筋コンクリート【1級】		指定管理者の収入計 ⑤(⑥+⑦+⑧+⑨)	-				
	建築年(主たる建物)	昭和59年		指定管理料⑥	-				
	建物所有状況			利用料金収入⑦	-				
	耐震対応(主たる建物)	対応済		自主事業収入⑧	-				
	劣化度点数	0.0	耐震対応率	1.0	その他収入⑨	-			
	避難所指定の有無	無	屋内受入人数(人)	-	収入合計⑩	-			
未利用スペース	0.00 m <sup>2</sup>		支出	市の支出計⑪ (指定管理料除く)					
利用情報	(区分・単位)	平成27年度		平成26年度	平成25年度				
		実績	前年比%	年度	年度				
	開館日数(日)	365	100.0	365					
	利用者数(人)	-	-	-					
	利用コマ数	-							
負担状況	市(市民)負担額⑮ (⑪-①+⑥-⑫)	96	107.9	89	90				
	市(市民)負担割合(%)⑯ (⑮÷(⑭-⑫))	100.0		100.0	100.0				
	利用者負担割合(%) (1-⑯)								
	指定管理者収支差引 (⑤-⑬)		-						
				施設経営における実質的な 収入(⑩-⑥)		-			
施設所管課	公園緑地課			施設評価対象主管課	公園緑地課				

施設基本情報シート

平成27年度

施設コード	191000-049(343)			施設用途別分類	公園施設				
施設名	新垢田北町公園便所			利用圏域別分類					
所在地(町名・番地)	新垢田北町5-1			施設運営形態	直営(一部委託を含む)				
開設年月日	昭和59年3月30日			指定管理者					
財産区分	行政財産			指定管理期間					
設置根拠法令				外観					
設置条例					内部				
施設概要	快適な公園の利用に資するため								
利用対象者	公園利用者								
土地情報	土地面積	6.87 m <sup>2</sup>		(区分・単位)	平成27年度		平成26年度	平成25年度	
	うち市有面積	6.87 m <sup>2</sup>			千円	前年度比%	千円	千円	
	うち借地面積	0.00 m <sup>2</sup>							
駐車場の設置状況	無	0 台		収入	市の収入計① (②+③+④)				
建物情報	総延床面積	6.87 m <sup>2</sup>		施設使用料・負担金②	-				
	占有面積(m <sup>2</sup> )	6.87	借家面積(m <sup>2</sup> )	0.00	貸付料・目的外使用料③	-			
	階数(主たる建物)	地上1階		その他収入④	-				
	構造(主たる建物)	鉄筋コンクリート【1級】		指定管理者の収入計 ⑤(⑥+⑦+⑧+⑨)	-				
	建築年(主たる建物)	昭和59年		指定管理料⑥	-				
	建物所有状況			利用料金収入⑦	-				
	耐震対応(主たる建物)	対応済		自主事業収入⑧	-				
	劣化度点数	0.0	耐震対応率	1.0	その他収入⑨	-			
	避難所指定の有無	無	屋内受入人数(人)	-	収入合計⑩	-			
未利用スペース	0.00 m <sup>2</sup>		支出	市の支出計⑪ (指定管理料除く)					
利用情報	(区分・単位)	平成27年度		工事請負費・修繕費⑫	-				
		実績	前年比%	平成26年度	平成25年度				
	開館日数(日)	365	100.0	365					
	利用者数(人)	-	-	-					
	利用コマ数	-		事業のコスト	-				
負担状況	市(市民)負担額⑮ (⑪-①+⑥-⑫)	76	115.2	66	65				
	市(市民)負担割合(%)⑯ (⑮÷(⑭-⑫))	100.0		100.0	100.0				
	利用者負担割合(%) (1-⑯)								
	指定管理者収支差引 (⑤-⑬)		-						
				施設経営における実質的な 収入(⑩-⑥)	-				
施設所管課	公園緑地課			施設評価対象主管課	公園緑地課				

施設基本情報シート

平成27年度

施設コード	191000-051(344)			施設用途別分類	公園施設				
施設名	川中東部公園便所			利用圏域別分類					
所在地(町名・番地)	川中豊町四丁目4			施設運営形態	直営(一部委託を含む)				
開設年月日	昭和59年10月1日			指定管理者					
財産区分	行政財産			指定管理期間					
設置根拠法令				外観					
設置条例					内部				
施設概要	快適な公園の利用に資するため								
利用対象者	公園利用者								
土地情報	土地面積	16.17 m <sup>2</sup>		(区分・単位)	平成27年度		平成26年度	平成25年度	
	うち市有面積	16.17 m <sup>2</sup>			千円	前年度比%	千円	千円	
	うち借地面積	0.00 m <sup>2</sup>							
駐車場の設置状況	無	0 台		収入	市の収入計① (②+③+④)				
建物情報	総延床面積	16.17 m <sup>2</sup>		施設使用料・負担金②	-				
	占有面積(m <sup>2</sup> )	16.17	借家面積(m <sup>2</sup> )	0.00	貸付料・目的外使用料③	-			
	階数(主たる建物)	地上1階		その他収入④	-				
	構造(主たる建物)	鉄筋コンクリート【1級】		指定管理者の収入計 ⑤(⑥+⑦+⑧+⑨)	-				
	建築年(主たる建物)	昭和59年		指定管理料⑥	-				
	建物所有状況			利用料金収入⑦	-				
	耐震対応(主たる建物)	対応済		自主事業収入⑧	-				
	劣化度点数	0.0	耐震対応率	1.0	その他収入⑨	-			
	避難所指定の有無	無	屋内受入人数(人)	-	収入合計⑩	-			
未利用スペース	0.00 m <sup>2</sup>		支出	市の支出計⑪ (指定管理料除く)					
利用情報	(区分・単位)	平成27年度		工事請負費・修繕費⑫	-				
		実績	前年比%	平成26年度	平成25年度				
	開館日数(日)	365	100.0	365					
	利用者数(人)	-	-	-					
	利用コマ数	-		事業のコスト	-				
負担状況	市(市民)負担額⑮ (⑪-①+⑥-⑫)	168	122.6	137	134				
	市(市民)負担割合(%)⑯ (⑮÷(⑭-⑫))	100.0		100.0	100.0				
	利用者負担割合(%) (1-⑯)								
	指定管理者収支差引 (⑤-⑬)		-						
				施設経営における実質的な 収入(⑩-⑥)		-			
施設所管課	公園緑地課			施設評価対象主管課	公園緑地課				

施設コード	191000-052(345)			施設用途別分類	公園施設				
施設名	常盤公園便所			利用圏域別分類					
所在地(町名・番地)	幸町1-52			施設運営形態	直営(一部委託を含む)				
開設年月日	昭和60年3月4日			指定管理者					
財産区分	行政財産			指定管理期間					
設置根拠法令				外観	 				
設置条例									
施設概要	快適な公園の利用に資するため			内部					
利用対象者	公園利用者								
土地情報	土地面積	6.87 m <sup>2</sup>		(区分・単位)	平成27年度		平成26年度	平成25年度	
	うち市有面積	0.00 m <sup>2</sup>			千円	前年度比%	千円	千円	
	うち借地面積	6.87 m <sup>2</sup>			収入	市の収入計① (②+③+④)			
	駐車場の設置状況	無	0 台		施設使用料・負担金②	-			
建物情報	総延床面積	6.87 m <sup>2</sup>		貸付料・目的外使用料③	-				
	占有面積(m <sup>2</sup> )	6.87	借家面積(m <sup>2</sup> )	0.00	その他収入④	-			
	階数(主たる建物)	地上1階		指定管理者の収入計 ⑤(⑥+⑦+⑧+⑨)	-				
	構造(主たる建物)	鉄筋コンクリート【1級】		指定管理料⑥	-				
	建築年(主たる建物)	昭和60年		利用料金収入⑦	-				
	建物所有状況			自主事業収入⑧	-				
	耐震対応(主たる建物)	対応済		その他収入⑨	-				
	劣化度点数	0.0	耐震対応率	1.0	収入合計⑩	-			
	避難所指定の有無	無	屋内受入人数(人)	-	支出	市の支出計⑪ (指定管理料除く)			
未利用スペース	0.00 m <sup>2</sup>			施設のコスト	141	111.0	127	122	
利用情報	(区分・単位)	平成27年度		工事請負費・修繕費⑫	-				
		実績	前年比%	平成26年度	事業のコスト	-			
	開館日数(日)	365	100.0	平成25年度	人に係るコスト	-			
	利用者数(人)	-	-	-	指定管理者の支出計⑬	-			
	利用コマ数	-			施設のコスト(修繕費含む)	-			
負担状況	市(市民)負担額⑮ (⑪-①+⑥-⑫)	141	111.0	127	122				
	市(市民)負担割合(%)⑯ (⑮÷(⑭-⑫))	100.0		100.0	100.0				
	利用者負担割合(%) (1-⑯)								
	指定管理者収支差引 (⑤-⑬)		-						
				施設経営における実質的な 収入(⑩-⑥)		-			
施設所管課	公園緑地課			施設評価対象主管課	公園緑地課				

施設基本情報シート

平成27年度

施設コード	191000-053(346)			施設用途別分類	公園施設				
施設名	浜浦1号公園便所			利用圏域別分類					
所在地(町名・番地)	長府浜浦町27			施設運営形態	直営(一部委託を含む)				
開設年月日	平成23年3月30日			指定管理者					
財産区分	行政財産			指定管理期間					
設置根拠法令				外観					
設置条例					内部				
施設概要	快適な公園の利用に資するため								
利用対象者	公園利用者								
土地情報	土地面積	26.19 m <sup>2</sup>		(区分・単位)	平成27年度		平成26年度	平成25年度	
	うち市有面積	26.19 m <sup>2</sup>			千円	前年度比%	千円	千円	
	うち借地面積	0.00 m <sup>2</sup>							
駐車場の設置状況	無	0 台		収入	市の収入計① (②+③+④)				
建物情報	総延床面積	26.19 m <sup>2</sup>		施設使用料・負担金②	-				
	占有面積(m <sup>2</sup> )	26.19	借家面積(m <sup>2</sup> )	0.00	貸付料・目的外使用料③	-			
	階数(主たる建物)	地上1階		その他収入④	-				
	構造(主たる建物)	鉄筋コンクリート【1級】		指定管理者の収入計 ⑤(⑥+⑦+⑧+⑨)	-				
	建築年(主たる建物)	平成23年		指定管理料⑥	-				
	建物所有状況			利用料金収入⑦	-				
	耐震対応(主たる建物)	対応済		自主事業収入⑧	-				
	劣化度点数	0.0	耐震対応率	1.0	その他収入⑨	-			
	避難所指定の有無	無	屋内受入人数(人)	-	収入合計⑩	-			
未利用スペース	0.00 m <sup>2</sup>		支出	市の支出計⑪ (指定管理料除く)					
利用情報	(区分・単位)	平成27年度		施設のコスト	140	76.5	183	178	
		実績	前年比%	平成26年度	平成25年度				
	開館日数(日)	365	100.0	365					
	利用者数(人)	-	-	-					
	利用コマ数	-							
負担状況	市(市民)負担額⑮ (⑪-①+⑥-⑫)	140	76.5	183	工事請負費・修繕費⑫				
	市(市民)負担割合(%)⑯ (⑮÷(⑭-⑫))	100.0	100.0	100.0	30 120.0 25				
	利用者負担割合(%) (1-⑯)			事業のコスト					
	指定管理者収支差引 (⑤-⑬)	-		人に係るコスト					
				支出合計⑭	170	81.7	208	178	
				施設経営における実質的な収入(⑩-⑥)					
				指定管理者の支出計⑬					
				施設のコスト(修繕費含む)					
				自主事業以外のコスト					
				自主事業のコスト					
				人に係るコスト					

施設所管課	公園緑地課	施設評価対象主管課	公園緑地課
-------	-------	-----------	-------

施設基本情報シート

平成27年度

施設コード	191000-054(347)			施設用途別分類	公園施設							
施設名	一里山公園便所			利用圏域別分類								
所在地(町名・番地)	椋野町一丁目			施設運営形態	直営(一部委託を含む)							
開設年月日	昭和60年3月4日			指定管理者								
財産区分	行政財産			指定管理期間								
設置根拠法令				外観								
設置条例					内部							
施設概要	快適な公園の利用に資するため											
利用対象者	公園利用者											
土地情報	土地面積	6.87 m <sup>2</sup>		(区分・単位)	平成27年度		平成26年度	平成25年度				
	うち市有面積	0.00 m <sup>2</sup>			千円	前年度比%	千円	千円				
	うち借地面積	6.87 m <sup>2</sup>			収入	市の収入計① (②+③+④)						
	駐車場の設置状況	無	0 台		施設使用料・負担金②							
建物情報	総延床面積	6.87 m <sup>2</sup>		貸付料・目的外使用料③								
	占有面積(m <sup>2</sup> )	6.87	借家面積(m <sup>2</sup> )	0.00	その他収入④							
	階数(主たる建物)	地上1階			指定管理者の収入計 ⑤(⑥+⑦+⑧+⑨)							
	構造(主たる建物)	鉄筋コンクリート【1級】			指定管理料⑥							
	建築年(主たる建物)	昭和60年			利用料金収入⑦							
	建物所有状況				自主事業収入⑧							
	耐震対応(主たる建物)	対応済			その他収入⑨							
	劣化度点数	0.0	耐震対応率	1.0	収入合計⑩							
	避難所指定の有無	無	屋内受入人数(人)	—	支出				市の支出計⑪ (指定管理料除く)			
未利用スペース	0.00 m <sup>2</sup>			施設のコスト				22	84.6	26	26	
利用情報	(区分・単位)	平成27年度		平成26年度	平成25年度	工事請負費・修繕費⑫						
		実績	前年比%			事業のコスト						
	開館日数(日)	365	100.0	365		人に係るコスト						
	利用者数(人)	—	—	—		指定管理者の支出計⑬						
	利用コマ数	—			施設のコスト(修繕費含む)							
負担状況	市(市民)負担額⑮ (⑪-①+⑥-⑫)	22	84.6	26	26	自主事業以外のコスト						
	市(市民)負担割合(%)⑯ (⑮÷(⑭-⑫))	100.0		100.0	100.0	自主事業のコスト						
	利用者負担割合(%) (1-⑯)					人に係るコスト						
指定管理者収支差引 (⑤-⑬)		-			支出合計⑭				22	84.6	26	26
				施設経営における実質的な 収入(⑩-⑥)					-			

施設所管課	公園緑地課	施設評価対象主管課	公園緑地課
-------	-------	-----------	-------

施設基本情報シート

平成27年度

施設コード	191000-055(348)			施設用途別分類	公園施設				
施設名	千鳥ヶ丘1号公園便所			利用圏域別分類					
所在地(町名・番地)	千鳥ヶ丘町11-8			施設運営形態	直営(一部委託を含む)				
開設年月日	昭和60年3月22日			指定管理者					
財産区分	行政財産			指定管理期間					
設置根拠法令				外観					
設置条例					内部				
施設概要	快適な公園の利用に資するため								
利用対象者	公園利用者								
土地情報	土地面積	6.87 m <sup>2</sup>		(区分・単位)	平成27年度		平成26年度	平成25年度	
	うち市有面積	6.87 m <sup>2</sup>			千円	前年度比%	千円	千円	
	うち借地面積	0.00 m <sup>2</sup>		収入	市の収入計① (②+③+④)				
駐車場の設置状況	無	0 台			施設使用料・負担金②				
建物情報	総延床面積	6.87 m <sup>2</sup>			貸付料・目的外使用料③				
	占有面積(m <sup>2</sup> )	6.87	借家面積(m <sup>2</sup> )	0.00		その他収入④			
	階数(主たる建物)	地上1階			指定管理者の収入計 ⑤(⑥+⑦+⑧+⑨)				
	構造(主たる建物)	鉄筋コンクリート【1級】			指定管理料⑥				
	建築年(主たる建物)	昭和60年			利用料金収入⑦				
	建物所有状況				自主事業収入⑧				
	耐震対応(主たる建物)	対応済			その他収入⑨				
	劣化度点数	0.0	耐震対応率	1.0		収入合計⑩			
	避難所指定の有無	無	屋内受入人数(人)	—	支出	市の支出計⑪ (指定管理料除く)			
未利用スペース	0.00 m <sup>2</sup>				25	48.1	52	51	
利用情報	(区分・単位)	平成27年度		平成26年度	平成25年度				
		実績	前年比%						
	開館日数(日)	365	100.0	365					
	利用者数(人)	—	—	—					
	利用コマ数	—							
負担状況	市(市民)負担額⑮ (⑪-①+⑥-⑫)	25	48.1	52	51				
	市(市民)負担割合(%)⑯ (⑮÷(⑭-⑫))	100.0		100.0	100.0				
	利用者負担割合(%) (1-⑯)								
	指定管理者収支差引 (⑤-⑬)	-							
				施設経営における実質的な 収入(⑩-⑥)	25	48.1	52	51	

施設所管課	公園緑地課	施設評価対象主管課	公園緑地課
-------	-------	-----------	-------



施設基本情報シート

平成27年度

施設コード	191000-056(349)			施設用途別分類	公園施設				
施設名	杉田公園便所			利用圏域別分類					
所在地(町名・番地)	彦島杉田町一丁目7			施設運営形態	直営(一部委託を含む)				
開設年月日	昭和60年3月22日			指定管理者					
財産区分	行政財産			指定管理期間					
設置根拠法令				外観					
設置条例					内部				
施設概要	快適な公園の利用に資するため								
利用対象者	公園利用者								
土地情報	土地面積	6.87 m <sup>2</sup>		(区分・単位)	平成27年度		平成26年度	平成25年度	
	うち市有面積	6.87 m <sup>2</sup>			千円	前年度比%	千円	千円	
	うち借地面積	0.00 m <sup>2</sup>							
駐車場の設置状況	無	0 台		収入	市の収入計① (②+③+④)				
建物情報	総延床面積	6.87 m <sup>2</sup>		施設使用料・負担金②	-				
	占有面積(m <sup>2</sup> )	6.87	借家面積(m <sup>2</sup> )	0.00	貸付料・目的外使用料③	-			
	階数(主たる建物)	地上1階		その他収入④	-				
	構造(主たる建物)	鉄筋コンクリート【1級】		指定管理者の収入計 ⑤(⑥+⑦+⑧+⑨)	-				
	建築年(主たる建物)	昭和60年		指定管理料⑥	-				
	建物所有状況			利用料金収入⑦	-				
	耐震対応(主たる建物)	対応済		自主事業収入⑧	-				
	劣化度点数	0.0	耐震対応率	1.0	その他収入⑨	-			
	避難所指定の有無	無	屋内受入人数(人)	-	収入合計⑩	-			
未利用スペース	0.00 m <sup>2</sup>		支出	市の支出計⑪ (指定管理料除く)					
利用情報	(区分・単位)	平成27年度		平成26年度	平成25年度				
		実績	前年比%						
	開館日数(日)	365	100.0	365					
	利用者数(人)	-	-	-					
	利用コマ数	-							
負担状況	市(市民)負担額⑮ (⑪-①+⑥-⑫)	76	115.2	66	73				
	市(市民)負担割合(%)⑯ (⑮÷(⑭-⑫))	100.0		100.0	100.0				
	利用者負担割合(%) (1-⑯)								
	指定管理者収支差引 (⑤-⑬)		-						
				施設経営における実質的な 収入(⑩-⑥)		-			
				支出	市の支出計⑪ (指定管理料除く)				
				施設のコスト	76	115.2	66	73	
				工事請負費・修繕費⑫	16	-			
				事業のコスト	-				
				人に係るコスト	-				
				指定管理者の支出計⑬	-				
				施設のコスト(修繕費含む)	-				
				自主事業以外のコスト	-				
				自主事業のコスト	-				
				人に係るコスト	-				
				支出合計⑭	92	139.4	66	73	

施設所管課	公園緑地課	施設評価対象主管課	公園緑地課
-------	-------	-----------	-------

施設基本情報シート

平成27年度

施設コード	191000-058(350)			施設用途別分類	公園施設				
施設名	下関北運動公園			利用圏域別分類					
所在地(町名・番地)	大字延行			施設運営形態	直営(一部委託を含む)				
開設年月日	昭和63年7月20日			指定管理者					
財産区分	行政財産			指定管理期間					
設置根拠法令				外観					
設置条例					内部				
施設概要	快適な公園の利用に資するため								
利用対象者	公園利用者								
土地情報	土地面積	35.11 m <sup>2</sup>		(区分・単位)	平成27年度		平成26年度	平成25年度	
	うち市有面積	35.11 m <sup>2</sup>			千円	前年度比%	千円	千円	
	うち借地面積	0.00 m <sup>2</sup>							
駐車場の設置状況	無	0 台		収入	市の収入計① (②+③+④)				
建物情報	総延床面積	47.92 m <sup>2</sup>			施設使用料・負担金②				
	占有面積(m <sup>2</sup> )	47.92	借家面積(m <sup>2</sup> )	0.00		貸付料・目的外使用料③			
	階数(主たる建物)	地上1階			その他収入④				
	構造(主たる建物)	鉄筋コンクリート【1級】			指定管理者の収入計 ⑤(⑥+⑦+⑧+⑨)				
	建築年(主たる建物)	昭和63年			指定管理料⑥				
	建物所有状況				利用料金収入⑦				
	耐震対応(主たる建物)	対応済			自主事業収入⑧				
	劣化度点数	0.0	耐震対応率	1.0		その他収入⑨			
	避難所指定の有無	無	屋内受入人数(人)	—		収入合計⑩			
未利用スペース	0.00 m <sup>2</sup>			支出	市の支出計⑪ (指定管理料除く)				
利用情報	(区分・単位)	平成27年度		平成26年度	平成25年度				
		実績	前年比%	年度	年度				
	開館日数(日)	365	100.0	365					
	利用者数(人)	—	—	—					
	利用コマ数	—							
負担状況	市(市民)負担額⑮ (⑪-①+⑥-⑫)	214	78.1	274	274				
	市(市民)負担割合(%)⑯ (⑮÷(⑭-⑫))	100.0		100.0	100.0				
	利用者負担割合(%) (1-⑯)								
	指定管理者収支差引 (⑤-⑬)		-						
					施設経営における実質的な収入(⑩-⑥)				
施設所管課	公園緑地課			施設評価対象主管課	公園緑地課				

施設基本情報シート

平成27年度

施設コード	191000-059(351)			施設用途別分類	公園施設					
施設名	幡生2号公園便所			利用圏域別分類						
所在地(町名・番地)	生野町二丁目15-1			施設運営形態	直営(一部委託を含む)					
開設年月日	昭和61年3月31日			指定管理者						
財産区分	行政財産			指定管理期間						
設置根拠法令				外観						
設置条例					内部					
施設概要	快適な公園の利用に資するため									
利用対象者	公園利用者									
土地情報	土地面積	6.87 m <sup>2</sup>		(区分・単位)	平成27年度		平成26年度	平成25年度		
	うち市有面積	6.87 m <sup>2</sup>			千円	前年度比%	千円	千円		
	うち借地面積	0.00 m <sup>2</sup>								
駐車場の設置状況	無	0 台		収入	市の収入計① (②+③+④)					
建物情報	総延床面積	6.87 m <sup>2</sup>		施設使用料・負担金②	-					
	占有面積(m <sup>2</sup> )	6.87	借家面積(m <sup>2</sup> )	0.00	貸付料・目的外使用料③	-				
	階数(主たる建物)	地上1階		その他収入④	-					
	構造(主たる建物)	鉄筋コンクリート【1級】		指定管理者の収入計 ⑤(⑥+⑦+⑧+⑨)	-					
	建築年(主たる建物)	昭和61年		指定管理料⑥	-					
	建物所有状況			利用料金収入⑦	-					
	耐震対応(主たる建物)	対応済		自主事業収入⑧	-					
	劣化度点数	0.0	耐震対応率	1.0	その他収入⑨	-				
	避難所指定の有無	無	屋内受入人数(人)	-	収入合計⑩	-				
未利用スペース	0.00 m <sup>2</sup>		支出	市の支出計⑪ (指定管理料除く)						
利用情報	(区分・単位)	平成27年度		工事請負費・修繕費⑫	-					
		実績	前年比%	平成26年度	事業のコスト	-				
	開館日数(日)	365	100.0	平成25年度	人に係るコスト	-				
	利用者数(人)	-	-	-	指定管理者の支出計⑬	-				
	利用コマ数	-		施設のコスト(修繕費含む)	-					
負担状況	市(市民)負担額⑮ (⑪-①+⑥-⑫)	64	123.1	52	50	自主事業以外のコスト	-			
	市(市民)負担割合(%)⑯ (⑮÷(⑭-⑫))	100.0		100.0	100.0	自主事業のコスト	-			
	利用者負担割合(%) (1-⑯)					人に係るコスト	-			
指定管理者収支差引 (⑤-⑬)		-			支出合計⑭	64	123.1	52	50	
				施設経営における実質的な収入(⑩-⑥)				-		

施設所管課	公園緑地課	施設評価対象主管課	公園緑地課
-------	-------	-----------	-------

施設基本情報シート

平成27年度

施設コード	191000-060(352)			施設用途別分類	公園施設				
施設名	角倉公園便所			利用圏域別分類					
所在地(町名・番地)	彦島角倉町四丁目7-1			施設運営形態	直営(一部委託を含む)				
開設年月日	昭和61年3月27日			指定管理者					
財産区分	行政財産			指定管理期間					
設置根拠法令				外観					
設置条例					内部				
施設概要	快適な公園の利用に資するため								
利用対象者	公園利用者								
土地情報	土地面積	6.87 m <sup>2</sup>		(区分・単位)	平成27年度		平成26年度	平成25年度	
	うち市有面積	6.87 m <sup>2</sup>			千円	前年度比%	千円	千円	
	うち借地面積	0.00 m <sup>2</sup>			収入	市の収入計① (②+③+④)			
駐車場の設置状況	無	0 台			施設使用料・負担金②				
建物情報	総延床面積	6.87 m <sup>2</sup>			貸付料・目的外使用料③				
	占有面積(m <sup>2</sup> )	6.87	借家面積(m <sup>2</sup> )	0.00		その他収入④			
	階数(主たる建物)	地上1階			指定管理者の収入計 ⑤(⑥+⑦+⑧+⑨)				
	構造(主たる建物)	鉄筋コンクリート【1級】			指定管理料⑥				
	建築年(主たる建物)	昭和61年			利用料金収入⑦				
	建物所有状況				自主事業収入⑧				
	耐震対応(主たる建物)	対応済			その他収入⑨				
	劣化度点数	0.0	耐震対応率	1.0		収入合計⑩			
避難所指定の有無	無	屋内受入人数(人)	—	支出	市の支出計⑪ (指定管理料除く)				
未利用スペース	0.00 m <sup>2</sup>				91	133.8	68	73	
利用情報	(区分・単位)	平成27年度		平成26年度	施設のコスト				
		実績	前年比%	平成25年度	84	123.5	68	65	
	開館日数(日)	365	100.0	365		工事請負費・修繕費⑫			
	利用者数(人)	—	—	—	7	—	—	8	
	利用コマ数	—			事業のコスト				
負担状況	市(市民)負担額⑮ (⑪-①+⑥-⑫)	84	123.5	68	65	人に係るコスト			
	市(市民)負担割合(%)⑯ (⑮÷(⑭-⑫))	100.0		100.0	100.0	指定管理者の支出計⑬			
	利用者負担割合(%) (1-⑯)					施設のコスト(修繕費含む)			
						自主事業以外のコスト			
指定管理者収支差引 (⑤-⑬)		-			自主事業のコスト				
					人に係るコスト				
					支出合計⑭				
					91	133.8	68	73	
					施設経営における実質的な 収入(⑩-⑥)				
						-			

施設所管課	公園緑地課	施設評価対象主管課	公園緑地課
-------	-------	-----------	-------

施設基本情報シート

平成27年度

施設コード	191000-061(353)			施設用途別分類	公園施設				
施設名	田の首公園便所			利用圏域別分類					
所在地(町名・番地)	彦島弟子待町三丁目			施設運営形態	直営(一部委託を含む)				
開設年月日	昭和61年3月27日			指定管理者					
財産区分	行政財産			指定管理期間					
設置根拠法令				外観					
設置条例									
施設概要	快適な公園の利用に資するため			内部					
利用対象者	公園利用者								
土地情報	土地面積	31.08 m <sup>2</sup>		(区分・単位)	平成27年度		平成26年度	平成25年度	
	うち市有面積	0.00 m <sup>2</sup>			千円	前年度比%	千円	千円	
	うち借地面積	31.08 m <sup>2</sup>		収入	市の収入計① (②+③+④)				
駐車場の設置状況	無	0 台			施設使用料・負担金②				
建物情報	総延床面積	31.08 m <sup>2</sup>			貸付料・目的外使用料③				
	占有面積(m <sup>2</sup> )	31.08	借家面積(m <sup>2</sup> )	0.00		その他収入④			
	階数(主たる建物)	地上1階			指定管理者の収入計 ⑤(⑥+⑦+⑧+⑨)				
	構造(主たる建物)	鉄筋コンクリート【1級】			指定管理料⑥				
	建築年(主たる建物)	平成11年			利用料金収入⑦				
	建物所有状況				自主事業収入⑧				
	耐震対応(主たる建物)	対応済			その他収入⑨				
	劣化度点数	0.0	耐震対応率	1.0		収入合計⑩			
	避難所指定の有無	無	屋内受入人数(人)	—	支出	市の支出計⑪ (指定管理料除く)			
未利用スペース	0.00 m <sup>2</sup>				450	85.1	529	305	
利用情報	(区分・単位)	平成27年度		平成26年度	平成25年度	施設のコスト			
		実績	前年比%			450	85.1	529	305
	開館日数(日)	365	100.0	365		工事請負費・修繕費⑫			
	利用者数(人)	—	—	—		事業のコスト			
	利用コマ数	—			人に係るコスト				
利用可能コマ数	—			指定管理者の支出計⑬					
負担状況	市(市民)負担額⑮ (⑪-①+⑥-⑫)	450	85.1	529	305	施設のコスト(修繕費含む)			
	市(市民)負担割合(%)⑯ (⑮÷(⑭-⑫))	100.0		100.0	100.0	自主事業以外のコスト			
	利用者負担割合(%) (1-⑯)					自主事業のコスト			
指定管理者収支差引 (⑤-⑬)		-			人に係るコスト				
					支出合計⑭				
					450	85.1	529	305	
					施設経営における実質的な 収入(⑩-⑥)				

施設所管課	公園緑地課	施設評価対象主管課	公園緑地課
-------	-------	-----------	-------

施設基本情報シート

平成27年度

施設コード	191000-134(354)			施設用途別分類	公園施設				
施設名	清末公園便所			利用圏域別分類					
所在地(町名・番地)	大字清末2072-1			施設運営形態	直営(一部委託を含む)				
開設年月日	平成26年3月18日			指定管理者					
財産区分	行政財産			指定管理期間					
設置根拠法令				外観					
設置条例					内部				
施設概要	快適な公園の利用に資するため								
利用対象者	公園利用者								
土地情報	土地面積	18.36 m <sup>2</sup>		(区分・単位)	平成27年度		平成26年度	平成25年度	
	うち市有面積	0.00 m <sup>2</sup>			千円	前年度比%	千円	千円	
	うち借地面積	18.36 m <sup>2</sup>							
駐車場の設置状況	無	0 台		収入	市の収入計① (②+③+④)				
建物情報	総延床面積	18.36 m <sup>2</sup>		施設使用料・負担金②	-				
	占有面積(m <sup>2</sup> )	18.36	借家面積(m <sup>2</sup> )	0.00	貸付料・目的外使用料③	-			
	階数(主たる建物)	地上1階		その他収入④	-				
	構造(主たる建物)	鉄筋コンクリート【1級】		指定管理者の収入計 ⑤(⑥+⑦+⑧+⑨)	-				
	建築年(主たる建物)	平成26年		指定管理料⑥	-				
	建物所有状況			利用料金収入⑦	-				
	耐震対応(主たる建物)	対応済		自主事業収入⑧	-				
	劣化度点数	0.0	耐震対応率	1.0	その他収入⑨	-			
	避難所指定の有無	無	屋内受入人数(人)	-	収入合計⑩	-			
未利用スペース	0.00 m <sup>2</sup>		支出	市の支出計⑪ (指定管理料除く)					
利用情報	(区分・単位)	平成27年度		平成26年度	平成25年度				
		実績	前年比%						
	開館日数(日)	365	100.0	365					
	利用者数(人)	-	-	-					
	利用コマ数	-							
負担状況	市(市民)負担額⑮ (⑪-①+⑥-⑫)	113	159.2	71	49				
	市(市民)負担割合(%)⑯ (⑮÷(⑭-⑫))	100.0		100.0	100.0				
	利用者負担割合(%) (1-⑯)								
	指定管理者収支差引 (⑤-⑬)		-						
				施設経営における実質的な 収入(⑩-⑥)		-			
				支出	施設のコスト				
				工事請負費・修繕費⑫	-				
				事業のコスト	-				
				人に係るコスト	-				
				指定管理者の支出計⑬	-				
				施設のコスト(修繕費含む)	-				
				自主事業以外のコスト	-				
				自主事業のコスト	-				
				人に係るコスト	-				
				支出合計⑭	113	159.2	71	49	

施設所管課	公園緑地課	施設評価対象主管課	公園緑地課
-------	-------	-----------	-------

施設基本情報シート

平成27年度

施設コード	191000-065(355)			施設用途別分類	公園施設				
施設名	清末阿内公園便所			利用圏域別分類					
所在地(町名・番地)	大字阿内			施設運営形態	直営(一部委託を含む)				
開設年月日	昭和62年3月13日			指定管理者					
財産区分	行政財産			指定管理期間					
設置根拠法令				外観					
設置条例					内部				
施設概要	快適な公園の利用に資するため								
利用対象者	公園利用者								
土地情報	土地面積	6.87 m <sup>2</sup>		(区分・単位)	平成27年度		平成26年度	平成25年度	
	うち市有面積	0.00 m <sup>2</sup>			千円	前年度比%	千円	千円	
	うち借地面積	6.87 m <sup>2</sup>		収入	市の収入計① (②+③+④)				
駐車場の設置状況	無	0 台			施設使用料・負担金②				
建物情報	総延床面積	6.87 m <sup>2</sup>			貸付料・目的外使用料③				
	占有面積(m <sup>2</sup> )	6.87	借家面積(m <sup>2</sup> )	0.00		その他収入④			
	階数(主たる建物)	地上1階			指定管理者の収入計 ⑤(⑥+⑦+⑧+⑨)				
	構造(主たる建物)	鉄筋コンクリート【1級】			指定管理料⑥				
	建築年(主たる建物)	昭和62年			利用料金収入⑦				
	建物所有状況				自主事業収入⑧				
	耐震対応(主たる建物)	対応済			その他収入⑨				
	劣化度点数	0.0	耐震対応率	1.0		収入合計⑩			
	避難所指定の有無	無	屋内受入人数(人)	—	支出	市の支出計⑪ (指定管理料除く)			
未利用スペース	0.00 m <sup>2</sup>				25	83.3	30	31	
利用情報	(区分・単位)	平成27年度		平成26年度	平成25年度	施設のコスト			
		実績	前年比%			25	83.3	30	31
	開館日数(日)	365	100.0	365		工事請負費・修繕費⑫			
	利用者数(人)	—	—	—		事業のコスト			
	利用コマ数	—			人に係るコスト				
負担状況	市(市民)負担額⑮ (⑪-①+⑥-⑫)	25	83.3	30	31	指定管理者の支出計⑬			
	市(市民)負担割合(%)⑯ (⑮÷(⑭-⑫))	100.0		100.0	100.0	施設のコスト(修繕費含む)			
	利用者負担割合(%) (1-⑯)					自主事業以外のコスト			
						自主事業のコスト			
指定管理者収支差引 (⑤-⑬)		-				人に係るコスト			
					25	83.3	30	31	
					支出合計⑭				
					25	83.3	30	31	
					施設経営における実質的な 収入(⑩-⑥)				
						-			

施設所管課	公園緑地課	施設評価対象主管課	公園緑地課
-------	-------	-----------	-------

施設基本情報シート

平成27年度

施設コード	191000-066(356)			施設用途別分類	公園施設						
施設名	吉見竜王町児童公園便所			利用圏域別分類							
所在地(町名・番地)	吉見竜王町13-1			施設運営形態	直営(一部委託を含む)						
開設年月日	昭和62年2月21日			指定管理者							
財産区分	行政財産			指定管理期間							
設置根拠法令				外観							
設置条例					内部						
施設概要	快適な公園の利用に資するため										
利用対象者	公園利用者										
土地情報	土地面積	6.87 m <sup>2</sup>		(区分・単位)	平成27年度		平成26年度	平成25年度			
	うち市有面積	6.87 m <sup>2</sup>			千円	前年度比%	千円	千円			
	うち借地面積	0.00 m <sup>2</sup>									
	駐車場の設置状況	無	0 台								
建物情報	総延床面積	6.87 m <sup>2</sup>		収入	市の収入計① (②+③+④)						
	占有面積(m <sup>2</sup> )	6.87	借家面積(m <sup>2</sup> )		0.00	施設使用料・負担金②					
	階数(主たる建物)	地上1階			貸付料・目的外使用料③						
	構造(主たる建物)	鉄筋コンクリート【1級】			その他収入④						
	建築年(主たる建物)	昭和62年			指定管理者の収入計 ⑤(⑥+⑦+⑧+⑨)						
	建物所有状況				指定管理料⑥						
	耐震対応(主たる建物)	対応済			利用料金収入⑦						
	劣化度点数	0.0	耐震対応率		1.0	自主事業収入⑧					
	避難所指定の有無	無	屋内受入人数(人)		—	その他収入⑨					
未利用スペース	0.00 m <sup>2</sup>		支出	収入合計⑩							
(区分・単位)	平成27年度			平成26年度	平成25年度	市の支出計⑪ (指定管理料除く)					
	実績	前年比%				49	89.1	55	53		
	開館日数(日)			365	100.0	365	施設のコスト				
	利用者数(人)			—	—	—	49	89.1	55	53	
利用情報	利用コマ数			—		工事請負費・修繕費⑫					
	利用可能コマ数			—		事業のコスト					
	市(市民)負担額⑮ (⑪-①+⑥-⑫)			49	89.1	55	53	人に係るコスト			
	市(市民)負担割合(%)⑯ (⑮÷(⑭-⑫))			100.0	100.0	100.0	指定管理者の支出計⑬				
負担状況	利用者負担割合(%) (1-⑯)				施設のコスト(修繕費含む)						
					自主事業以外のコスト						
					自主事業のコスト						
指定管理者収支差引 (⑤-⑬)	-			人に係るコスト							
				支出合計⑭				49	89.1	55	53
				施設経営における実質的な 収入(⑩-⑥)				-			

施設所管課	公園緑地課	施設評価対象主管課	公園緑地課
-------	-------	-----------	-------



施設基本情報シート

平成27年度

施設コード	191000-067(357)			施設用途別分類	公園施設						
施設名	川中豊町児童公園便所			利用圏域別分類							
所在地(町名・番地)	川中豊町六丁目4-7			施設運営形態	直営(一部委託を含む)						
開設年月日	昭和62年2月23日			指定管理者							
財産区分	行政財産			指定管理期間							
設置根拠法令				外観							
設置条例					内部						
施設概要	快適な公園の利用に資するため										
利用対象者	公園利用者										
土地情報	土地面積	6.87 m <sup>2</sup>		(区分・単位)	平成27年度		平成26年度	平成25年度			
	うち市有面積	6.87 m <sup>2</sup>			千円	前年度比%	千円	千円			
	うち借地面積	0.00 m <sup>2</sup>									
	駐車場の設置状況	無	0 台								
建物情報	総延床面積	6.87 m <sup>2</sup>		収入	市の収入計① (②+③+④)						
	占有面積(m <sup>2</sup> )	6.87	借家面積(m <sup>2</sup> )		0.00	施設使用料・負担金②					
	階数(主たる建物)	地上1階			貸付料・目的外使用料③						
	構造(主たる建物)	鉄筋コンクリート【1級】			その他収入④						
	建築年(主たる建物)	昭和62年			指定管理者の収入計 ⑤(⑥+⑦+⑧+⑨)						
	建物所有状況				指定管理料⑥						
	耐震対応(主たる建物)	対応済			利用料金収入⑦						
	劣化度点数	0.0	耐震対応率		1.0	自主事業収入⑧					
	避難所指定の有無	無	屋内受入人数(人)		—	その他収入⑨					
未利用スペース	0.00 m <sup>2</sup>		支出	収入合計⑩							
(区分・単位)	平成27年度			平成26年度	平成25年度	市の支出計⑪ (指定管理料除く)					
	実績	前年比%				61	110.9	55	53		
	開館日数(日)			365	100.0	365	施設のコスト				
	利用者数(人)			—	—	—	61	110.9	55	53	
利用情報	利用コマ数			—		工事請負費・修繕費⑫					
	利用可能コマ数			—		事業のコスト					
						人に係るコスト					
						指定管理者の支出計⑬					
負担状況	市(市民)負担額⑮ (⑪-①+⑥-⑫)	61	110.9	55	53	施設のコスト(修繕費含む)					
	市(市民)負担割合(%)⑯ (⑮÷(⑭-⑫))	100.0		100.0	100.0	自主事業以外のコスト					
	利用者負担割合(%) (1-⑯)					自主事業のコスト					
指定管理者収支差引 (⑤-⑬)		-			人に係るコスト						
				施設経営における実質的な 収入(⑩-⑥)				61	110.9	55	53
支出合計⑭											

施設所管課	公園緑地課	施設評価対象主管課	公園緑地課
-------	-------	-----------	-------

施設基本情報シート

平成27年度

施設コード	191000-068(358)			施設用途別分類	公園施設				
施設名	茶山公園便所			利用圏域別分類					
所在地(町名・番地)	長門町2037-37			施設運営形態	直営(一部委託を含む)				
開設年月日	昭和62年2月23日			指定管理者					
財産区分	行政財産			指定管理期間					
設置根拠法令				外観					
設置条例					内部				
施設概要	快適な公園の利用に資するため								
利用対象者	公園利用者								
土地情報	土地面積	6.87 m <sup>2</sup>		(区分・単位)	平成27年度		平成26年度	平成25年度	
	うち市有面積	6.87 m <sup>2</sup>			千円	前年度比%	千円	千円	
	うち借地面積	0.00 m <sup>2</sup>							
駐車場の設置状況	無	0 台		収入	市の収入計① (②+③+④)				
建物情報	総延床面積	6.87 m <sup>2</sup>		施設使用料・負担金②	-				
	占有面積(m <sup>2</sup> )	6.87	借家面積(m <sup>2</sup> )	0.00	貸付料・目的外使用料③	-			
	階数(主たる建物)	地上1階		その他収入④	-				
	構造(主たる建物)	鉄筋コンクリート【1級】		指定管理者の収入計 ⑤(⑥+⑦+⑧+⑨)	-				
	建築年(主たる建物)	昭和62年		指定管理料⑥	-				
	建物所有状況			利用料金収入⑦	-				
	耐震対応(主たる建物)	対応済		自主事業収入⑧	-				
	劣化度点数	0.0	耐震対応率	1.0	その他収入⑨	-			
	避難所指定の有無	無	屋内受入人数(人)	-	収入合計⑩	-			
未利用スペース	0.00 m <sup>2</sup>		支出	市の支出計⑪ (指定管理料除く)					
利用情報	(区分・単位)	平成27年度		平成26年度	平成25年度				
		実績	前年比%						
	開館日数(日)	365	100.0	365					
	利用者数(人)	-	-	-					
	利用コマ数	-							
負担状況	市(市民)負担額⑮ (⑪-①+⑥-⑫)	47	90.4	52	51				
	市(市民)負担割合(%)⑯ (⑮÷(⑭-⑫))	100.0		100.0	100.0				
	利用者負担割合(%) (1-⑯)								
	指定管理者収支差引 (⑤-⑬)		-						
				施設経営における実質的な 収入(⑩-⑥)		-			
				支出	施設のコスト				
				工事請負費・修繕費⑫	9	-			
				事業のコスト	-				
				人に係るコスト	-				
				指定管理者の支出計⑬	-				
				施設のコスト(修繕費含む)	-				
				自主事業以外のコスト	-				
				自主事業のコスト	-				
				人に係るコスト	-				
				支出合計⑭	56	107.7	52	51	

施設所管課	公園緑地課	施設評価対象主管課	公園緑地課
-------	-------	-----------	-------

施設基本情報シート

平成27年度

施設コード	191000-069(359)			施設用途別分類	公園施設				
施設名	奥小路公園便所			利用圏域別分類					
所在地(町名・番地)	幸町			施設運営形態	直営(一部委託を含む)				
開設年月日	昭和62年2月21日			指定管理者					
財産区分	行政財産			指定管理期間					
設置根拠法令				外観	 				
設置条例									
施設概要	快適な公園の利用に資するため			内部					
利用対象者	公園利用者								
土地情報	土地面積	6.87 m <sup>2</sup>		(区分・単位)	平成27年度		平成26年度	平成25年度	
	うち市有面積	0.00 m <sup>2</sup>			千円	前年度比%	千円	千円	
	うち借地面積	6.87 m <sup>2</sup>			収入	市の収入計① (②+③+④)			
	駐車場の設置状況	無	0 台		施設使用料・負担金②				
建物情報	総延床面積	6.87 m <sup>2</sup>		貸付料・目的外使用料③					
	占有面積(m <sup>2</sup> )	6.87	借家面積(m <sup>2</sup> )	0.00	その他収入④				
	階数(主たる建物)	地上1階		指定管理者の収入計 ⑤(⑥+⑦+⑧+⑨)					
	構造(主たる建物)	鉄筋コンクリート【1級】		指定管理料⑥					
	建築年(主たる建物)	昭和62年		利用料金収入⑦					
	建物所有状況			自主事業収入⑧					
	耐震対応(主たる建物)	対応済		その他収入⑨					
	劣化度点数	0.0	耐震対応率	1.0	収入合計⑩				
	避難所指定の有無	無	屋内受入人数(人)	—	支出				
未利用スペース	0.00 m <sup>2</sup>		市の支出計⑪ (指定管理料除く)						
利用情報	(区分・単位)	平成27年度		平成26年度	平成25年度	施設のコスト			
		実績	前年比%			207	95.8	216	188
	開館日数(日)	365	100.0	365		工事請負費・修繕費⑫			
	利用者数(人)	—	—	—		事業のコスト			
	利用コマ数	—		—		人に係るコスト			
負担状況	市(市民)負担額⑮ (⑪-①+⑥-⑫)	207	95.8	216	188	指定管理者の支出計⑬			
	市(市民)負担割合(%)⑯ (⑮÷(⑭-⑫))	100.0		100.0	100.0	施設のコスト(修繕費含む)			
	利用者負担割合(%) (1-⑯)					自主事業以外のコスト			
						自主事業のコスト			
指定管理者収支差引 (⑤-⑬)		-				人に係るコスト			
						支出合計⑭			
					207	95.8	216	188	
					施設経営における実質的な 収入(⑩-⑥)				
						-			

施設所管課	公園緑地課	施設評価対象主管課	公園緑地課
-------	-------	-----------	-------

施設基本情報シート

平成27年度

施設コード	191000-070(360)			施設用途別分類	公園施設				
施設名	塩浜中央公園便所			利用圏域別分類					
所在地(町名・番地)	彦島塩浜町一丁目8-2			施設運営形態	直営(一部委託を含む)				
開設年月日	昭和62年2月23日			指定管理者					
財産区分	行政財産			指定管理期間					
設置根拠法令				外観					
設置条例					内部				
施設概要	快適な公園の利用に資するため								
利用対象者	公園利用者								
土地情報	土地面積	6.87 m <sup>2</sup>		(区分・単位)	平成27年度		平成26年度	平成25年度	
	うち市有面積	6.87 m <sup>2</sup>			千円	前年度比%	千円	千円	
	うち借地面積	0.00 m <sup>2</sup>		収入	市の収入計① (②+③+④)				
駐車場の設置状況	無	0 台			施設使用料・負担金②				
建物情報	総延床面積	6.87 m <sup>2</sup>			貸付料・目的外使用料③				
	占有面積(m <sup>2</sup> )	6.87	借家面積(m <sup>2</sup> )	0.00		その他収入④			
	階数(主たる建物)	地上1階			指定管理者の収入計 ⑤(⑥+⑦+⑧+⑨)				
	構造(主たる建物)	鉄筋コンクリート【1級】			指定管理料⑥				
	建築年(主たる建物)	昭和62年			利用料金収入⑦				
	建物所有状況				自主事業収入⑧				
	耐震対応(主たる建物)	対応済			その他収入⑨				
	劣化度点数	0.0	耐震対応率	1.0		収入合計⑩			
避難所指定の有無	無	屋内受入人数(人)	—	支出	市の支出計⑪ (指定管理料除く)				
未利用スペース	0.00 m <sup>2</sup>				66	95.7	69	51	
利用情報	(区分・単位)	平成27年度		平成26年度	平成25年度				
		実績	前年比%						
	開館日数(日)	365	100.0	365		施設のコスト			
	利用者数(人)	—	—	—		66	126.9	52	51
	利用コマ数	—			工事請負費・修繕費⑫				
利用可能コマ数	—			事業のコスト					
負担状況	市(市民)負担額⑮ (⑪-①+⑥-⑫)	66	126.9	52	51	人に係るコスト			
	市(市民)負担割合(%)⑯ (⑮÷(⑭-⑫))	100.0		100.0	100.0	指定管理者の支出計⑬			
	利用者負担割合(%) (1-⑯)					施設のコスト(修繕費含む)			
						自主事業以外のコスト			
指定管理者収支差引 (⑤-⑬)		-			自主事業のコスト				
					人に係るコスト				
					支出合計⑭				
					66	95.7	69	51	
施設経営における実質的な 収入(⑩-⑥)						-			

施設所管課	公園緑地課	施設評価対象主管課	公園緑地課
-------	-------	-----------	-------

施設基本情報シート

平成27年度

施設コード	191000-071(361)			施設用途別分類	公園施設				
施設名	戦場ヶ原公園便所			利用圏域別分類					
所在地(町名・番地)	後田町五丁目34			施設運営形態	直営(一部委託を含む)				
開設年月日	平成22年3月31日			指定管理者					
財産区分	行政財産			指定管理期間					
設置根拠法令				外観					
設置条例					内部				
施設概要	快適な公園の利用に資するため								
利用対象者	公園利用者								
土地情報	土地面積	27.87 m <sup>2</sup>			(区分・単位)	平成27年度		平成26年度	平成25年度
	うち市有面積	0.00 m <sup>2</sup>				千円	前年度比%	千円	千円
	うち借地面積	27.87 m <sup>2</sup>			収入	市の収入計① (②+③+④)			
駐車場の設置状況	無	0 台			施設使用料・負担金②				
建物情報	総延床面積	27.87 m <sup>2</sup>				貸付料・目的外使用料③			
	占有面積(m <sup>2</sup> )	27.87	借家面積(m <sup>2</sup> )	0.00		その他収入④			
	階数(主たる建物)	地上1階				指定管理者の収入計 ⑤(⑥+⑦+⑧+⑨)			
	構造(主たる建物)	鉄筋コンクリート【1級】				指定管理料⑥			
	建築年(主たる建物)	平成22年				利用料金収入⑦			
	建物所有状況					自主事業収入⑧			
	耐震対応(主たる建物)	対応済				その他収入⑨			
	劣化度点数	0.0	耐震対応率	1.0		収入合計⑩			
避難所指定の有無	無	屋内受入人数(人)	—	支出	市の支出計⑪ (指定管理料除く)				
未利用スペース	0.00 m <sup>2</sup>				744	682.6	109	276	
利用情報	(区分・単位)	平成27年度		平成26年度	平成25年度	施設のコスト			
		実績	前年比%	年度	年度	734	673.4	109	238
	開館日数(日)	365	100.0	365		10	—		38
	利用者数(人)	—	—	—		事業のコスト			
	利用コマ数	—				人に係るコスト			
負担状況	市(市民)負担額⑮ (⑪-①+⑥-⑫)	734	673.4	109	238	指定管理者の支出計⑬			
	市(市民)負担割合(%)⑯ (⑮÷(⑭-⑫))	100.0		100.0	100.0	施設のコスト(修繕費含む)			
	利用者負担割合(%) (1-⑯)					自主事業以外のコスト			
						自主事業のコスト			
指定管理者収支差引 (⑤-⑬)		-			人に係るコスト				
					支出合計⑭				
					744	682.6	109	276	
					施設経営における実質的な 収入(⑩-⑥)				
						-			

施設所管課	公園緑地課	施設評価対象主管課	公園緑地課
-------	-------	-----------	-------

施設基本情報シート

平成27年度

施設コード	191000-073(362)			施設用途別分類	公園施設				
施設名	下関運動公園便所			利用圏域別分類					
所在地(町名・番地)	向洋町一丁目			施設運営形態	直営(一部委託を含む)				
開設年月日	昭和62年10月1日			指定管理者					
財産区分	行政財産			指定管理期間					
設置根拠法令				外観					
設置条例					内部				
施設概要	快適な公園の利用に資するため								
利用対象者	公園利用者								
土地情報	土地面積	14.08 m <sup>2</sup>		(区分・単位)	平成27年度		平成26年度	平成25年度	
	うち市有面積	0.00 m <sup>2</sup>			千円	前年度比%	千円	千円	
	うち借地面積	14.08 m <sup>2</sup>							
駐車場の設置状況	無	0 台		収入	市の収入計① (②+③+④)				
建物情報	総延床面積	14.08 m <sup>2</sup>		施設使用料・負担金②	-				
	占有面積(m <sup>2</sup> )	14.08	借家面積(m <sup>2</sup> )	0.00	貸付料・目的外使用料③	-			
	階数(主たる建物)	地上1階		その他収入④	-				
	構造(主たる建物)	鉄筋コンクリート【1級】		指定管理者の収入計 ⑤(⑥+⑦+⑧+⑨)	-				
	建築年(主たる建物)	昭和62年		指定管理料⑥	-				
	建物所有状況			利用料金収入⑦	-				
	耐震対応(主たる建物)	対応済		自主事業収入⑧	-				
	劣化度点数	0.0	耐震対応率	1.0	その他収入⑨	-			
	避難所指定の有無	無	屋内受入人数(人)	-	収入合計⑩	-			
未利用スペース	0.00 m <sup>2</sup>		支出	市の支出計⑪ (指定管理料除く)					
利用情報	(区分・単位)	平成27年度		工事請負費・修繕費⑫	251	90.0	279	81	
		実績	前年比%	平成26年度	平成25年度				
	開館日数(日)	365	100.0	365					
	利用者数(人)	-	-	-					
	利用コマ数	-		事業のコスト	-				
負担状況	市(市民)負担額⑮ (⑪-①+⑥-⑫)	179	71.0	252	81				
	市(市民)負担割合(%)⑯ (⑮÷(⑭-⑫))	100.0		100.0	100.0				
	利用者負担割合(%) (1-⑯)								
	指定管理者収支差引 (⑤-⑬)		-						
				施設経営における実質的な 収入(⑩-⑥)	251	90.0	279	81	
施設所管課	公園緑地課			施設評価対象主管課	公園緑地課				

施設基本情報シート

平成27年度

施設コード	191000-074(363)			施設用途別分類	公園施設				
施設名	楠乃記念公園便所			利用圏域別分類					
所在地(町名・番地)	一の宮町二丁目28-5			施設運営形態	直営(一部委託を含む)				
開設年月日	昭和62年11月1日			指定管理者					
財産区分	行政財産			指定管理期間					
設置根拠法令				外観					
設置条例					内部				
施設概要	快適な公園の利用に資するため								
利用対象者	公園利用者								
土地情報	土地面積	6.87 m <sup>2</sup>		(区分・単位)	平成27年度		平成26年度	平成25年度	
	うち市有面積	6.87 m <sup>2</sup>			千円	前年度比%	千円	千円	
	うち借地面積	0.00 m <sup>2</sup>			収入	市の収入計① (②+③+④)			
駐車場の設置状況	無	0 台			施設使用料・負担金②				
建物情報	総延床面積	6.87 m <sup>2</sup>			貸付料・目的外使用料③				
	占有面積(m <sup>2</sup> )	6.87	借家面積(m <sup>2</sup> )	0.00		その他収入④			
	階数(主たる建物)	地上1階			指定管理者の収入計 ⑤(⑥+⑦+⑧+⑨)				
	構造(主たる建物)	鉄筋コンクリート【1級】			指定管理料⑥				
	建築年(主たる建物)	昭和62年			利用料金収入⑦				
	建物所有状況				自主事業収入⑧				
	耐震対応(主たる建物)	対応済			その他収入⑨				
	劣化度点数	0.0	耐震対応率	1.0		収入合計⑩			
	避難所指定の有無	無	屋内受入人数(人)	—	支出	市の支出計⑪ (指定管理料除く)			
未利用スペース	0.00 m <sup>2</sup>				60	89.6	67	68	
利用情報	(区分・単位)	平成27年度		平成26年度	施設のコスト				
		実績	前年比%	平成25年度	工事請負費・修繕費⑫				
	開館日数(日)	365	100.0	365	事業のコスト				
	利用者数(人)	—	—	—	人に係るコスト				
	利用コマ数	—			指定管理者の支出計⑬				
負担状況	市(市民)負担額⑮ (⑪-①+⑥-⑫)	60	89.6	67	施設のコスト(修繕費含む)				
	市(市民)負担割合(%)⑯ (⑮÷(⑪-⑫))	100.0		100.0	自主事業以外のコスト				
	利用者負担割合(%) (1-⑯)				自主事業のコスト				
指定管理者収支差引 (⑤-⑬)		-			人に係るコスト				
					支出合計⑭				
					60	89.6	67	68	
					施設経営における実質的な 収入(⑩-⑥)				

施設所管課	公園緑地課	施設評価対象主管課	公園緑地課
-------	-------	-----------	-------

施設基本情報シート

平成27年度

施設コード	191000-075(364)			施設用途別分類	公園施設					
施設名	一の宮公園便所			利用圏域別分類						
所在地(町名・番地)	一の宮町四丁目20-1			施設運営形態	直営(一部委託を含む)					
開設年月日	昭和62年11月1日			指定管理者						
財産区分	行政財産			指定管理期間						
設置根拠法令				外観						
設置条例					内部					
施設概要	快適な公園の利用に資するため									
利用対象者	公園利用者									
土地情報	土地面積	6.87 m <sup>2</sup>		(区分・単位)	平成27年度		平成26年度	平成25年度		
	うち市有面積	6.87 m <sup>2</sup>			千円	前年度比%	千円	千円		
	うち借地面積	0.00 m <sup>2</sup>								
駐車場の設置状況	無	0 台		収入	市の収入計① (②+③+④)					
建物情報	総延床面積	6.87 m <sup>2</sup>		施設使用料・負担金②	-					
	占有面積(m <sup>2</sup> )	6.87	借家面積(m <sup>2</sup> )	0.00	貸付料・目的外使用料③	-				
	階数(主たる建物)	地上1階		その他収入④	-					
	構造(主たる建物)	鉄筋コンクリート【1級】		指定管理者の収入計 ⑤(⑥+⑦+⑧+⑨)	-					
	建築年(主たる建物)	昭和62年		指定管理料⑥	-					
	建物所有状況			利用料金収入⑦	-					
	耐震対応(主たる建物)	対応済		自主事業収入⑧	-					
	劣化度点数	0.0	耐震対応率	1.0	その他収入⑨	-				
	避難所指定の有無	無	屋内受入人数(人)	-	収入合計⑩	-				
未利用スペース	0.00 m <sup>2</sup>		支出	市の支出計⑪ (指定管理料除く)						
利用情報	(区分・単位)	平成27年度		工事請負費・修繕費⑫	-					
		実績	前年比%	平成26年度	事業のコスト	-				
	開館日数(日)	365	100.0	平成25年度	人に係るコスト	-				
	利用者数(人)	-	-	-	指定管理者の支出計⑬	-				
	利用コマ数	-		施設のコスト(修繕費含む)	-					
負担状況	市(市民)負担額⑮ (⑪-①+⑥-⑫)	50	90.9	55	54	自主事業以外のコスト	-			
	市(市民)負担割合(%)⑯ (⑮÷(⑭-⑫))	100.0		100.0	100.0	自主事業のコスト	-			
	利用者負担割合(%) (1-⑯)					人に係るコスト	-			
指定管理者収支差引 (⑤-⑬)		-				支出合計⑭	50	90.9	55	54
				施設経営における実質的な収入(⑩-⑥)						

施設所管課	公園緑地課	施設評価対象主管課	公園緑地課
-------	-------	-----------	-------



施設基本情報シート

平成27年度

施設コード	191000-076(365)			施設用途別分類	公園施設					
施設名	山の田5号公園便所			利用圏域別分類						
所在地(町名・番地)	山の田南町			施設運営形態	直営(一部委託を含む)					
開設年月日	昭和63年3月29日			指定管理者						
財産区分	行政財産			指定管理期間						
設置根拠法令				外観						
設置条例					内部					
施設概要	快適な公園の利用に資するため									
利用対象者	公園利用者									
土地情報	土地面積	7.04 m <sup>2</sup>		(区分・単位)	平成27年度		平成26年度	平成25年度		
	うち市有面積	7.04 m <sup>2</sup>			千円	前年度比%	千円	千円		
	うち借地面積	0.00 m <sup>2</sup>								
駐車場の設置状況	無	0 台		収入	市の収入計① (②+③+④)					
建物情報	総延床面積	7.04 m <sup>2</sup>		施設使用料・負担金②	-					
	占有面積(m <sup>2</sup> )	7.04	借家面積(m <sup>2</sup> )	0.00	貸付料・目的外使用料③	-				
	階数(主たる建物)	地上1階		その他収入④	-					
	構造(主たる建物)	鉄骨鉄筋コンクリート【1級】		指定管理者の収入計 ⑤(⑥+⑦+⑧+⑨)	-					
	建築年(主たる建物)	昭和63年		指定管理料⑥	-					
	建物所有状況			利用料金収入⑦	-					
	耐震対応(主たる建物)	対応済		自主事業収入⑧	-					
	劣化度点数	0.0	耐震対応率	1.0	その他収入⑨	-				
	避難所指定の有無	無	屋内受入人数(人)	-	収入合計⑩	-				
未利用スペース	0.00 m <sup>2</sup>		支出	市の支出計⑪ (指定管理料除く)						
利用情報	(区分・単位)	平成27年度		工事請負費・修繕費⑫	-					
		実績	前年比%	平成26年度	事業のコスト	-				
	開館日数(日)	365	100.0	平成25年度	人に係るコスト	-				
	利用者数(人)	-	-	-	指定管理者の支出計⑬	-				
	利用コマ数	-		施設のコスト(修繕費含む)	-					
負担状況	市(市民)負担額⑮ (⑪-①+⑥-⑫)	77	157.1	49	62	自主事業以外のコスト	-			
	市(市民)負担割合(%)⑯ (⑮÷(⑭-⑫))	100.0		100.0	100.0	自主事業のコスト	-			
	利用者負担割合(%) (1-⑯)					人に係るコスト	-			
指定管理者収支差引 (⑤-⑬)		-				支出合計⑭	77	157.1	49	62
				施設経営における実質的な収入(⑩-⑥)				-		

施設所管課	公園緑地課	施設評価対象主管課	公園緑地課
-------	-------	-----------	-------

施設基本情報シート

平成27年度

施設コード	191000-077(366)			施設用途別分類	公園施設				
施設名	西山公園便所			利用圏域別分類					
所在地(町名・番地)	彦島西山町三丁目			施設運営形態	直営(一部委託を含む)				
開設年月日	昭和63年3月29日			指定管理者					
財産区分	行政財産			指定管理期間					
設置根拠法令				外観					
設置条例					内部				
施設概要	快適な公園の利用に資するため								
利用対象者	公園利用者								
土地情報	土地面積	7.04 m <sup>2</sup>		(区分・単位)	平成27年度		平成26年度	平成25年度	
	うち市有面積	7.04 m <sup>2</sup>			千円	前年度比%	千円	千円	
	うち借地面積	0.00 m <sup>2</sup>							
駐車場の設置状況	無	0 台		収入	市の収入計① (②+③+④)		-		
建物情報	総延床面積	7.04 m <sup>2</sup>		施設使用料・負担金②	-				
	占有面積(m <sup>2</sup> )	7.04	借家面積(m <sup>2</sup> )	0.00	貸付料・目的外使用料③	-			
	階数(主たる建物)	地上1階		その他収入④	-				
	構造(主たる建物)	鉄骨鉄筋コンクリート【1級】		指定管理者の収入計 ⑤(⑥+⑦+⑧+⑨)	-				
	建築年(主たる建物)	昭和63年		指定管理料⑥	-				
	建物所有状況			利用料金収入⑦	-				
	耐震対応(主たる建物)	対応済		自主事業収入⑧	-				
	劣化度点数	0.0	耐震対応率	1.0	その他収入⑨	-			
避難所指定の有無	無	屋内受入人数(人)	-	収入合計⑩	-				
未利用スペース	0.00 m <sup>2</sup>		支出	市の支出計⑪ (指定管理料除く)	83	169.4	49	52	
利用情報	(区分・単位)	平成27年度		施設のコスト	64	130.6	49	52	
		実績	前年比%	平成26年度	工事請負費・修繕費⑫	19	-		
	開館日数(日)	365	100.0	平成25年度	事業のコスト	-			
	利用者数(人)	-	-		人に係るコスト	-			
	利用コマ数	-	-		指定管理者の支出計⑬	-			
負担状況	市(市民)負担額⑮ (⑪-①+⑥-⑫)	64	130.6	49	52				
	市(市民)負担割合(%)⑯ (⑮÷(⑭-⑫))	100.0		100.0	100.0				
	利用者負担割合(%) (1-⑯)								
指定管理者収支差引 (⑤-⑬)		-			施設経営における実質的な収入(⑩-⑥)				
支出合計⑭	83	169.4	49	52					

施設所管課	公園緑地課	施設評価対象主管課	公園緑地課
-------	-------	-----------	-------

施設基本情報シート

平成27年度

施設コード	191000-078(367)			施設用途別分類	公園施設				
施設名	彦島八幡公園便所			利用圏域別分類					
所在地(町名・番地)	彦島迫町五丁目			施設運営形態	直営(一部委託を含む)				
開設年月日	昭和63年3月29日			指定管理者					
財産区分	行政財産			指定管理期間					
設置根拠法令				外観					
設置条例					内部				
施設概要	快適な公園の利用に資するため								
利用対象者	公園利用者								
土地情報	土地面積	7.48 m <sup>2</sup>		(区分・単位)	平成27年度		平成26年度	平成25年度	
	うち市有面積	0.00 m <sup>2</sup>			千円	前年度比%	千円	千円	
	うち借地面積	7.48 m <sup>2</sup>		収入	市の収入計① (②+③+④)				
駐車場の設置状況	無	0 台			施設使用料・負担金②				
建物情報	総延床面積	7.48 m <sup>2</sup>			貸付料・目的外使用料③				
	占有面積(m <sup>2</sup> )	7.48	借家面積(m <sup>2</sup> )	0.00		その他収入④			
	階数(主たる建物)	地上1階				指定管理者の収入計 ⑤(⑥+⑦+⑧+⑨)			
	構造(主たる建物)	鉄骨鉄筋コンクリート【1級】				指定管理料⑥			
	建築年(主たる建物)	昭和63年				利用料金収入⑦			
	建物所有状況					自主事業収入⑧			
	耐震対応(主たる建物)	対応済				その他収入⑨			
	劣化度点数	0.0	耐震対応率	1.0		収入合計⑩			
避難所指定の有無	無	屋内受入人数(人)	—	支出	市の支出計⑪ (指定管理料除く)				
未利用スペース	0.00 m <sup>2</sup>				60	87.0	69	68	
利用情報	(区分・単位)	平成27年度		平成26年度	施設のコスト				
		実績	前年比%	年度	年度	工事請負費・修繕費⑫			
	開館日数(日)	365	100.0	365		事業のコスト			
	利用者数(人)	—	—	—		人に係るコスト			
	利用コマ数	—				指定管理者の支出計⑬			
負担状況	市(市民)負担額⑮ (⑪-①+⑥-⑫)	60	87.0	69	68	施設のコスト(修繕費含む)			
	市(市民)負担割合(%)⑯ (⑮÷(⑭-⑫))	100.0		100.0	100.0	自主事業以外のコスト			
	利用者負担割合(%) (1-⑯)					自主事業のコスト			
						人に係るコスト			
指定管理者収支差引 (⑤-⑬)		-			60	87.0	69	68	
					支出合計⑭				
					60	87.0	69	68	
					施設経営における実質的な 収入(⑩-⑥)				
						-			

施設所管課	公園緑地課	施設評価対象主管課	公園緑地課
-------	-------	-----------	-------

施設基本情報シート

平成27年度

施設コード	191000-079(368)			施設用途別分類	公園施設				
施設名	田中公園便所			利用圏域別分類					
所在地(町名・番地)	田中町			施設運営形態	直営(一部委託を含む)				
開設年月日	平成1年3月31日			指定管理者					
財産区分	行政財産			指定管理期間					
設置根拠法令				外観					
設置条例					内部				
施設概要	快適な公園の利用に資するため								
利用対象者	公園利用者								
土地情報	土地面積	7.04 m <sup>2</sup>		(区分・単位)	平成27年度		平成26年度	平成25年度	
	うち市有面積	0.00 m <sup>2</sup>			千円	前年度比%	千円	千円	
	うち借地面積	7.04 m <sup>2</sup>							
駐車場の設置状況	無	0 台		収入	市の収入計① (②+③+④)				
建物情報	総延床面積	7.04 m <sup>2</sup>		施設使用料・負担金②	-				
	占有面積(m <sup>2</sup> )	7.04	借家面積(m <sup>2</sup> )	0.00	貸付料・目的外使用料③	-			
	階数(主たる建物)	地上1階		その他収入④	-				
	構造(主たる建物)	鉄筋コンクリート【1級】		指定管理者の収入計 ⑤(⑥+⑦+⑧+⑨)	-				
	建築年(主たる建物)	平成1年		指定管理料⑥	-				
	建物所有状況			利用料金収入⑦	-				
	耐震対応(主たる建物)	対応済		自主事業収入⑧	-				
	劣化度点数	0.0	耐震対応率	1.0	その他収入⑨	-			
	避難所指定の有無	無	屋内受入人数(人)	-	収入合計⑩	-			
未利用スペース	0.00 m <sup>2</sup>		支出	市の支出計⑪ (指定管理料除く)					
利用情報	(区分・単位)	平成27年度		平成26年度	平成25年度				
		実績	前年比%						
	開館日数(日)	365	100.0	365					
	利用者数(人)	-	-	-					
	利用コマ数	-							
負担状況	市(市民)負担額⑮ (⑪-①+⑥-⑫)	76	113.4	67	66				
	市(市民)負担割合(%)⑯ (⑮÷(⑭-⑫))	100.0		100.0	100.0				
	利用者負担割合(%) (1-⑯)								
	指定管理者収支差引 (⑤-⑬)		-						
				施設経営における実質的な 収入(⑩-⑥)		-			
				支出	市の支出計⑪ (指定管理料除く)				
				施設のコスト	76	113.4	67	66	
				工事請負費・修繕費⑫	-				
				事業のコスト	-				
				人に係るコスト	-				
				指定管理者の支出計⑬	-				
				施設のコスト(修繕費含む)	-				
				自主事業以外のコスト	-				
				自主事業のコスト	-				
				人に係るコスト	-				
				支出合計⑭	76	113.4	67	66	

施設所管課	公園緑地課	施設評価対象主管課	公園緑地課
-------	-------	-----------	-------

施設基本情報シート

平成27年度

施設コード	191000-080(369)			施設用途別分類	公園施設				
施設名	向井中央公園便所			利用圏域別分類					
所在地(町名・番地)	彦島向井町二丁目			施設運営形態	直営(一部委託を含む)				
開設年月日	平成1年3月31日			指定管理者					
財産区分	行政財産			指定管理期間					
設置根拠法令				外観					
設置条例					内部				
施設概要	快適な公園の利用に資するため								
利用対象者	公園利用者								
土地情報	土地面積	7.04 m <sup>2</sup>		(区分・単位)	平成27年度		平成26年度	平成25年度	
	うち市有面積	7.04 m <sup>2</sup>			千円	前年度比%	千円	千円	
	うち借地面積	0.00 m <sup>2</sup>							
駐車場の設置状況	無	0 台		収入	市の収入計① (②+③+④)				
建物情報	総延床面積	7.04 m <sup>2</sup>		施設使用料・負担金②	-				
	占有面積(m <sup>2</sup> )	7.04	借家面積(m <sup>2</sup> )	0.00	貸付料・目的外使用料③	-			
	階数(主たる建物)	地上1階		その他収入④	-				
	構造(主たる建物)	鉄筋コンクリート【1級】		指定管理者の収入計 ⑤(⑥+⑦+⑧+⑨)	-				
	建築年(主たる建物)	平成1年		指定管理料⑥	-				
	建物所有状況			利用料金収入⑦	-				
	耐震対応(主たる建物)	対応済		自主事業収入⑧	-				
	劣化度点数	0.0	耐震対応率	1.0	その他収入⑨	-			
	避難所指定の有無	無	屋内受入人数(人)	-	収入合計⑩	-			
未利用スペース	0.00 m <sup>2</sup>		支出	市の支出計⑪ (指定管理料除く)					
利用情報	(区分・単位)	平成27年度		工事請負費・修繕費⑫	-				
		実績	前年比%	平成26年度	平成25年度				
	開館日数(日)	365	100.0	365					
	利用者数(人)	-	-	-					
	利用コマ数	-		事業のコスト	-				
負担状況	市(市民)負担額⑮ (⑪-①+⑥-⑫)	76	113.4	67	66				
	市(市民)負担割合(%)⑯ (⑮÷(⑭-⑫))	100.0		100.0	100.0				
	利用者負担割合(%) (1-⑯)								
	指定管理者収支差引 (⑤-⑬)		-						
				施設経営における実質的な 収入(⑩-⑥)		-			
施設所管課	公園緑地課			施設評価対象主管課	公園緑地課				

施設基本情報シート

平成27年度

施設コード	191000-081(370)			施設用途別分類	公園施設				
施設名	横野八幡公園便所			利用圏域別分類					
所在地(町名・番地)	大字横野			施設運営形態	直営(一部委託を含む)				
開設年月日	平成1年3月31日			指定管理者					
財産区分	行政財産			指定管理期間					
設置根拠法令				外観					
設置条例					内部				
施設概要	快適な公園の利用に資するため								
利用対象者	公園利用者								
土地情報	土地面積	7.48 m <sup>2</sup>		(区分・単位)	平成27年度		平成26年度	平成25年度	
	うち市有面積	0.00 m <sup>2</sup>			千円	前年度比%	千円	千円	
	うち借地面積	7.48 m <sup>2</sup>		収入	市の収入計① (②+③+④)		-		
駐車場の設置状況	無	0 台			施設使用料・負担金②	-			
建物情報	総延床面積	7.48 m <sup>2</sup>			貸付料・目的外使用料③	-			
	占有面積(m <sup>2</sup> )	7.48	借家面積(m <sup>2</sup> )	0.00	その他収入④	-			
	階数(主たる建物)	地上1階			指定管理者の収入計 ⑤(⑥+⑦+⑧+⑨)	-			
	構造(主たる建物)	鉄筋コンクリート【1級】			指定管理料⑥	-			
	建築年(主たる建物)	平成1年			利用料金収入⑦	-			
	建物所有状況				自主事業収入⑧	-			
	耐震対応(主たる建物)	対応済			その他収入⑨	-			
	劣化度点数	0.0	耐震対応率	1.0	収入合計⑩	-			
	避難所指定の有無	無	屋内受入人数(人)	-	支出	市の支出計⑪ (指定管理料除く)	48	87.3	55
未利用スペース	0.00 m <sup>2</sup>				施設のコスト	48	87.3	55	53
利用情報	(区分・単位)	平成27年度		平成26年度	平成25年度				
		実績	前年比%	年度	年度				
	開館日数(日)	365	100.0	365					
	利用者数(人)	-	-	-					
	利用コマ数	-							
負担状況	市(市民)負担額⑮ (⑪-①+⑥-⑫)	48	87.3	55	53				
	市(市民)負担割合(%)⑯ (⑮÷(⑭-⑫))	100.0		100.0	100.0				
	利用者負担割合(%) (1-⑯)								
	指定管理者収支差引 (⑤-⑬)		-						
					支出合計⑭	48	87.3	55	53
					施設経営における実質的な 収入(⑩-⑥)		-		

施設所管課	公園緑地課	施設評価対象主管課	公園緑地課
-------	-------	-----------	-------

施設基本情報シート

平成27年度

施設コード	191000-082(371)			施設用途別分類	公園施設				
施設名	熊野西町児童公園便所			利用圏域別分類					
所在地(町名・番地)	熊野西町			施設運営形態	直営(一部委託を含む)				
開設年月日	平成1年8月29日			指定管理者					
財産区分	行政財産			指定管理期間					
設置根拠法令				外観					
設置条例					内部				
施設概要	快適な公園の利用に資するため								
利用対象者	公園利用者								
土地情報	土地面積	7.04 m <sup>2</sup>		(区分・単位)	平成27年度		平成26年度	平成25年度	
	うち市有面積	7.04 m <sup>2</sup>			千円	前年度比%	千円	千円	
	うち借地面積	0.00 m <sup>2</sup>							
駐車場の設置状況	無	0 台		収入	市の収入計① (②+③+④)				
建物情報	総延床面積	7.04 m <sup>2</sup>		施設使用料・負担金②	-				
	占有面積(m <sup>2</sup> )	7.04	借家面積(m <sup>2</sup> )	0.00	貸付料・目的外使用料③	-			
	階数(主たる建物)	地上1階		その他収入④	-				
	構造(主たる建物)	鉄筋コンクリート【1級】		指定管理者の収入計 ⑤(⑥+⑦+⑧+⑨)	-				
	建築年(主たる建物)	平成1年		指定管理料⑥	-				
	建物所有状況			利用料金収入⑦	-				
	耐震対応(主たる建物)	対応済		自主事業収入⑧	-				
	劣化度点数	0.0	耐震対応率	1.0	その他収入⑨	-			
	避難所指定の有無	無	屋内受入人数(人)	-	収入合計⑩	-			
未利用スペース	0.00 m <sup>2</sup>		支出	市の支出計⑪ (指定管理料除く)					
利用情報	(区分・単位)	平成27年度		平成26年度	平成25年度				
		実績	前年比%						
	開館日数(日)	365	100.0	365					
	利用者数(人)	-	-	-					
	利用コマ数	-							
利用可能コマ数	-								
負担状況	市(市民)負担額⑮ (⑪-①+⑥-⑫)	75	133.9	56	55				
	市(市民)負担割合(%)⑯ (⑮÷(⑭-⑫))	100.0		100.0	100.0				
	利用者負担割合(%) (1-⑯)								
指定管理者収支差引 (⑤-⑬)		-							
				施設経営における実質的な 収入(⑩-⑥)	75	133.9	56	55	

施設所管課	公園緑地課	施設評価対象主管課	公園緑地課
-------	-------	-----------	-------

施設基本情報シート

平成27年度

施設コード	191000-085(372)			施設用途別分類	公園施設					
施設名	芳無田公園便所			利用圏域別分類						
所在地(町名・番地)	彦島角倉町三丁目			施設運営形態	直営(一部委託を含む)					
開設年月日	平成2年3月31日			指定管理者						
財産区分	行政財産			指定管理期間						
設置根拠法令				外観						
設置条例					内部					
施設概要	快適な公園の利用に資するため									
利用対象者	公園利用者									
土地情報	土地面積	7.04 m <sup>2</sup>		(区分・単位)	平成27年度		平成26年度	平成25年度		
	うち市有面積	7.04 m <sup>2</sup>			千円	前年度比%	千円	千円		
	うち借地面積	0.00 m <sup>2</sup>								
駐車場の設置状況	無	0 台		収入	市の収入計① (②+③+④)					
建物情報	総延床面積	7.04 m <sup>2</sup>		施設使用料・負担金②	-					
	占有面積(m <sup>2</sup> )	7.04	借家面積(m <sup>2</sup> )	0.00	貸付料・目的外使用料③	-				
	階数(主たる建物)	地上1階		その他収入④	-					
	構造(主たる建物)	鉄筋コンクリート【1級】		指定管理者の収入計 ⑤(⑥+⑦+⑧+⑨)	-					
	建築年(主たる建物)	平成2年		指定管理料⑥	-					
	建物所有状況			利用料金収入⑦	-					
	耐震対応(主たる建物)	対応済		自主事業収入⑧	-					
	劣化度点数	0.0	耐震対応率	1.0	その他収入⑨	-				
	避難所指定の有無	無	屋内受入人数(人)	-	収入合計⑩	-				
未利用スペース	0.00 m <sup>2</sup>		支出	市の支出計⑪ (指定管理料除く)						
利用情報	(区分・単位)	平成27年度		工事請負費・修繕費⑫	-					
		実績	前年比%	平成26年度	事業のコスト	-				
	開館日数(日)	365	100.0	平成25年度	人に係るコスト	-				
	利用者数(人)	-	-	-	指定管理者の支出計⑬	-				
	利用コマ数	-			施設のコスト(修繕費含む)	-				
負担状況	市(市民)負担額⑮ (⑪-①+⑥-⑫)	65	122.6	53	62	自主事業以外のコスト	-			
	市(市民)負担割合(%)⑯ (⑮÷(⑭-⑫))	100.0		100.0	100.0	自主事業のコスト	-			
	利用者負担割合(%) (1-⑯)					人に係るコスト	-			
指定管理者収支差引 (⑤-⑬)		-				支出合計⑭	65	122.6	53	62
				施設経営における実質的な収入(⑩-⑥)				-		

施設所管課	公園緑地課	施設評価対象主管課	公園緑地課
-------	-------	-----------	-------



施設基本情報シート

平成27年度

施設コード	191000-086(373)	施設用途別分類	公園施設						
施設名	無田公園便所	利用圏域別分類							
所在地(町名・番地)	古屋町二丁目	施設運営形態	直営(一部委託を含む)						
開設年月日	平成2年3月31日	指定管理者							
財産区分	行政財産	指定管理期間							
設置根拠法令		外観							
設置条例									
施設概要	快適な公園の利用に資するため		内部						
利用対象者	公園利用者								
土地情報	土地面積	7.04 m <sup>2</sup>		(区分・単位)		平成27年度	平成26年度	平成25年度	
	うち市有面積	7.04 m <sup>2</sup>		千円	前年度比%	千円	千円		
	うち借地面積	0.00 m <sup>2</sup>		収入					
駐車場の設置状況	無	0 台		市の収入計① (②+③+④)					
建物情報	総延床面積	7.04 m <sup>2</sup>		施設使用料・負担金②					
	占有面積(m <sup>2</sup> )	7.04	借家面積(m <sup>2</sup> )	0.00	貸付料・目的外使用料③				
	階数(主たる建物)	地上1階		その他収入④					
	構造(主たる建物)	鉄筋コンクリート【1級】		指定管理者の収入計 ⑤(⑥+⑦+⑧+⑨)					
	建築年(主たる建物)	平成2年		指定管理料⑥					
	建物所有状況			利用料金収入⑦					
	耐震対応(主たる建物)	対応済		自主事業収入⑧					
	劣化度点数	0.0	耐震対応率	1.0	その他収入⑨				
避難所指定の有無	無	屋内受入人数(人)	—	収入合計⑩					
未利用スペース	0.00 m <sup>2</sup>		支出						
利用情報	(区分・単位)	平成27年度		平成26年度	平成25年度	市の支出計⑪ (指定管理料除く)			
		実績	前年比%			72	120.0	60	58
	開館日数(日)	365	100.0	365		施設のコスト			
	利用者数(人)	—	—	—		72	120.0	60	58
	利用コマ数	—		工事請負費・修繕費⑫					
負担状況	市(市民)負担額⑮ (⑪-①+⑥-⑫)	72	120.0	60	58	事業のコスト			
	市(市民)負担割合(%)⑯ (⑮÷(⑭-⑫))	100.0		100.0	100.0	人に係るコスト			
	利用者負担割合(%) (1-⑯)					指定管理者の支出計⑬			
	指定管理者収支差引 (⑤-⑬)		-			施設のコスト(修繕費含む)			
					自主事業以外のコスト				
					自主事業のコスト				
					人に係るコスト				
					支出合計⑭				
					72	120.0	60	58	
					施設経営における実質的な 収入(⑩-⑥)				
						-			
施設所管課	公園緑地課		施設評価対象主管課	公園緑地課					

施設基本情報シート

平成27年度

施設コード	191000-087(374)			施設用途別分類	公園施設				
施設名	勝谷中央公園便所			利用圏域別分類					
所在地(町名・番地)	勝谷新町二丁目			施設運営形態	直営(一部委託を含む)				
開設年月日	平成2年3月31日			指定管理者					
財産区分	行政財産			指定管理期間					
設置根拠法令				外観					
設置条例					内部				
施設概要	快適な公園の利用に資するため								
利用対象者	公園利用者								
土地情報	土地面積	7.04 m <sup>2</sup>		(区分・単位)	平成27年度		平成26年度	平成25年度	
	うち市有面積	7.04 m <sup>2</sup>			千円	前年度比%	千円	千円	
	うち借地面積	0.00 m <sup>2</sup>							
駐車場の設置状況	無	0 台		収入	市の収入計① (②+③+④)				
建物情報	総延床面積	7.04 m <sup>2</sup>		施設使用料・負担金②	-				
	占有面積(m <sup>2</sup> )	7.04	借家面積(m <sup>2</sup> )	0.00	貸付料・目的外使用料③	-			
	階数(主たる建物)	地上1階		その他収入④	-				
	構造(主たる建物)	鉄筋コンクリート【1級】		指定管理者の収入計 ⑤(⑥+⑦+⑧+⑨)	-				
	建築年(主たる建物)	平成2年		指定管理料⑥	-				
	建物所有状況			利用料金収入⑦	-				
	耐震対応(主たる建物)	対応済		自主事業収入⑧	-				
	劣化度点数	0.0	耐震対応率	1.0	その他収入⑨	-			
	避難所指定の有無	無	屋内受入人数(人)	-	収入合計⑩	-			
未利用スペース	0.00 m <sup>2</sup>		支出	市の支出計⑪ (指定管理料除く)					
利用情報	(区分・単位)	平成27年度		平成26年度	平成25年度				
		実績	前年比%						
	開館日数(日)	365	100.0	365					
	利用者数(人)	-	-	-					
	利用コマ数	-							
負担状況	市(市民)負担額⑮ (⑪-①+⑥-⑫)	76	113.4	67	66				
	市(市民)負担割合(%)⑯ (⑮÷(⑭-⑫))	100.0		100.0	100.0				
	利用者負担割合(%) (1-⑯)								
	指定管理者収支差引 (⑤-⑬)		-						
				施設経営における実質的な 収入(⑩-⑥)		-			
施設所管課	公園緑地課			施設評価対象主管課	公園緑地課				

施設基本情報シート

平成27年度

施設コード	191000-088(375)			施設用途別分類	公園施設				
施設名	吉見新町公園便所			利用圏域別分類					
所在地(町名・番地)	大字吉見下			施設運営形態	直営(一部委託を含む)				
開設年月日	平成2年3月31日			指定管理者					
財産区分	行政財産			指定管理期間					
設置根拠法令				外観					
設置条例					内部				
施設概要	快適な公園の利用に資するため								
利用対象者	公園利用者								
土地情報	土地面積	7.04 m <sup>2</sup>		(区分・単位)	平成27年度		平成26年度	平成25年度	
	うち市有面積	7.04 m <sup>2</sup>			千円	前年度比%	千円	千円	
	うち借地面積	0.00 m <sup>2</sup>							
駐車場の設置状況	無	0 台		収入					
建物情報	総延床面積	7.04 m <sup>2</sup>		市の収入計① (②+③+④)					
	占有面積(m <sup>2</sup> )	7.04	借家面積(m <sup>2</sup> )	0.00	施設使用料・負担金②				
	階数(主たる建物)	地上1階			貸付料・目的外使用料③				
	構造(主たる建物)	鉄筋コンクリート【1級】			その他収入④				
	建築年(主たる建物)	平成2年			指定管理者の収入計 ⑤(⑥+⑦+⑧+⑨)				
	建物所有状況				指定管理料⑥				
	耐震対応(主たる建物)	対応済			利用料金収入⑦				
	劣化度点数	0.0	耐震対応率	1.0	自主事業収入⑧				
	避難所指定の有無	無	屋内受入人数(人)	—	その他収入⑨				
未利用スペース	0.00 m <sup>2</sup>		支出	市の支出計⑪ (指定管理料除く)	50	89.3	56	55	
利用情報	(区分・単位)	平成27年度		平成26年度	平成25年度				
		実績	前年比%						
	開館日数(日)	365	100.0	365					
	利用者数(人)	—	—	—					
	利用コマ数	—							
負担状況	市(市民)負担額⑮ (⑪-①+⑥-⑫)	50	89.3	56	55				
	市(市民)負担割合(%)⑯ (⑮÷(⑭-⑫))	100.0		100.0	100.0				
	利用者負担割合(%) (1-⑯)								
	指定管理者収支差引 (⑤-⑬)		-						
				施設経営における実質的な 収入(⑩-⑥)		-			
				支出合計⑭	50	89.3	56	55	
				工事請負費・修繕費⑫					
				事業のコスト					
				人に係るコスト					
				指定管理者の支出計⑬					
				施設のコスト(修繕費含む)					
				自主事業以外のコスト					
				自主事業のコスト					
				人に係るコスト					

施設所管課	公園緑地課	施設評価対象主管課	公園緑地課
-------	-------	-----------	-------

施設基本情報シート

平成27年度

施設コード	191000-089(376)			施設用途別分類	公園施設						
施設名	井田公園便所			利用圏域別分類							
所在地(町名・番地)	大字井田			施設運営形態	直営(一部委託を含む)						
開設年月日	平成2年8月10日			指定管理者							
財産区分	行政財産			指定管理期間							
設置根拠法令				外観							
設置条例					内部						
施設概要	快適な公園の利用に資するため										
利用対象者	公園利用者										
土地情報	土地面積	7.04 m <sup>2</sup>		(区分・単位)	平成27年度		平成26年度	平成25年度			
	うち市有面積	0.00 m <sup>2</sup>			千円	前年度比%	千円	千円			
	うち借地面積	7.04 m <sup>2</sup>									
駐車場の設置状況	無	0 台		収入	市の収入計① (②+③+④)						
建物情報	総延床面積	7.04 m <sup>2</sup>		施設使用料・負担金②	-						
	占有面積(m <sup>2</sup> )	7.04	借家面積(m <sup>2</sup> )	0.00	貸付料・目的外使用料③	-					
	階数(主たる建物)	地上1階		その他収入④	-						
	構造(主たる建物)	鉄筋コンクリート【1級】		指定管理者の収入計 ⑤(⑥+⑦+⑧+⑨)	-						
	建築年(主たる建物)	平成2年		指定管理料⑥	-						
	建物所有状況			利用料金収入⑦	-						
	耐震対応(主たる建物)	対応済		自主事業収入⑧	-						
	劣化度点数	0.0	耐震対応率	1.0	その他収入⑨	-					
	避難所指定の有無	無	屋内受入人数(人)	-	収入合計⑩	-					
未利用スペース	0.00 m <sup>2</sup>		支出	市の支出計⑪ (指定管理料除く)							
利用情報	(区分・単位)	平成27年度		工事請負費・修繕費⑫	-						
		実績	前年比%	平成26年度	事業のコスト	-					
	開館日数(日)	365	100.0	平成25年度	人に係るコスト	-					
	利用者数(人)	-	-	-	指定管理者の支出計⑬	-					
	利用コマ数	-		施設のコスト(修繕費含む)	-						
負担状況	市(市民)負担額⑮ (⑪-①+⑥-⑫)	47	88.7	53	50	自主事業以外のコスト	-				
	市(市民)負担割合(%)⑯ (⑮÷(⑭-⑫))	100.0		100.0	100.0	自主事業のコスト	-				
	利用者負担割合(%) (1-⑯)					人に係るコスト	-				
指定管理者収支差引 (⑤-⑬)		-			支出合計⑭	47	88.7	53	50		
				施設経営における実質的な収入(⑩-⑥)					-		

施設所管課	公園緑地課	施設評価対象主管課	公園緑地課
-------	-------	-----------	-------

施設基本情報シート

平成27年度

施設コード	191000-090(377)	施設用途別分類	公園施設						
施設名	高林寺緑地	利用圏域別分類							
所在地(町名・番地)	大字清末	施設運営形態	直営(一部委託を含む)						
開設年月日	平成3年3月27日	指定管理者							
財産区分	行政財産	指定管理期間							
設置根拠法令		外観							
設置条例									
施設概要	快適な公園の利用に資するため	内部							
利用対象者	公園利用者								
土地情報	土地面積	7.02 m <sup>2</sup>		(区分・単位)		平成27年度	平成26年度	平成25年度	
	うち市有面積	0.00 m <sup>2</sup>		千円	前年度比%	千円	千円		
	うち借地面積	7.02 m <sup>2</sup>		収入					
駐車場の設置状況	無	0 台		市の収入計① (②+③+④)					
建物情報	総延床面積	7.02 m <sup>2</sup>		施設使用料・負担金②					
	占有面積(m <sup>2</sup> )	7.02	借家面積(m <sup>2</sup> )	0.00	貸付料・目的外使用料③				
	階数(主たる建物)	地上1階		その他収入④					
	構造(主たる建物)	鉄筋コンクリート【1級】		指定管理者の収入計 ⑤(⑥+⑦+⑧+⑨)					
	建築年(主たる建物)	平成3年		指定管理料⑥					
	建物所有状況			利用料金収入⑦					
	耐震対応(主たる建物)	対応済		自主事業収入⑧					
	劣化度点数	0.0	耐震対応率	1.0	その他収入⑨				
	避難所指定の有無	無	屋内受入人数(人)	—	収入合計⑩				
未利用スペース	0.00 m <sup>2</sup>		支出						
利用情報	(区分・単位)	平成27年度		平成26年度	平成25年度	市の支出計⑪ (指定管理料除く)			
		実績	前年比%			52	86.7	60	56
	開館日数(日)	365	100.0	365		施設のコスト			
	利用者数(人)	—	—	—		52	86.7	60	56
	利用コマ数	—		工事請負費・修繕費⑫					
負担状況	市(市民)負担額⑮ (⑪-①+⑥-⑫)	52	86.7	60	56	事業のコスト			
	市(市民)負担割合(%)⑯ (⑮÷(⑭-⑫))	100.0		100.0	100.0	人に係るコスト			
	利用者負担割合(%) (1-⑯)					指定管理者の支出計⑬			
	指定管理者収支差引 (⑤-⑬)		-			施設のコスト(修繕費含む)			
					自主事業以外のコスト				
					自主事業のコスト				
					人に係るコスト				
					支出合計⑭				
					52	86.7	60	56	
施設所管課	公園緑地課	施設評価対象主管課	公園緑地課	施設経営における実質的な収入(⑩-⑥)					

施設所管課	公園緑地課	施設評価対象主管課	公園緑地課
-------	-------	-----------	-------

施設基本情報シート

平成27年度

施設コード	191000-091(378)			施設用途別分類	公園施設				
施設名	彦島地区公園便所			利用圏域別分類					
所在地(町名・番地)	彦島迫町四丁目			施設運営形態	直営(一部委託を含む)				
開設年月日	平成3年3月29日			指定管理者					
財産区分	行政財産			指定管理期間					
設置根拠法令				外観					
設置条例					内部				
施設概要	快適な公園の利用に資するため								
利用対象者	公園利用者								
土地情報	土地面積	34.68 m <sup>2</sup>		(区分・単位)	平成27年度		平成26年度	平成25年度	
	うち市有面積	34.68 m <sup>2</sup>			千円	前年度比%	千円	千円	
	うち借地面積	0.00 m <sup>2</sup>							
駐車場の設置状況	無	0 台		収入	市の収入計① (②+③+④)		-		
建物情報	総延床面積	37.42 m <sup>2</sup>		施設使用料・負担金②	-				
	占有面積(m <sup>2</sup> )	37.42	借家面積(m <sup>2</sup> )	0.00	貸付料・目的外使用料③	-			
	階数(主たる建物)	地上1階		その他収入④	-				
	構造(主たる建物)	鉄筋コンクリート【1級】		指定管理者の収入計 ⑤(⑥+⑦+⑧+⑨)	-				
	建築年(主たる建物)	平成3年		指定管理料⑥	-				
	建物所有状況			利用料金収入⑦	-				
	耐震対応(主たる建物)	対応済		自主事業収入⑧	-				
	劣化度点数	0.0	耐震対応率	1.0	その他収入⑨	-			
	避難所指定の有無	無	屋内受入人数(人)	-	収入合計⑩	-			
未利用スペース	0.00 m <sup>2</sup>		支出	市の支出計⑪ (指定管理料除く)	152	76.8	198	198	
利用情報	(区分・単位)	平成27年度		施設のコスト	152	76.8	198	198	
		実績	前年比%	平成26年度	平成25年度				
	開館日数(日)	365	100.0	365					
	利用者数(人)	-	-	-					
	利用コマ数	-							
負担状況	市(市民)負担額⑮ (⑪-①+⑥-⑫)	152	76.8	198	198				
	市(市民)負担割合(%)⑯ (⑮÷(⑭-⑫))	100.0		100.0	100.0				
	利用者負担割合(%) (1-⑯)								
	指定管理者収支差引 (⑤-⑬)		-						
施設概要	快適な公園の利用に資するため			施設経営における実質的な 収入(⑩-⑥)		-			
施設所管課	公園緑地課			施設評価対象主管課	公園緑地課				

施設基本情報シート

平成27年度

施設コード	191000-092(379)			施設用途別分類	公園施設						
施設名	中六波運動広場			利用圏域別分類							
所在地(町名・番地)	長府中六波町3-1			施設運営形態	直営(一部委託を含む)						
開設年月日	昭和58年3月29日			指定管理者							
財産区分	行政財産			指定管理期間							
設置根拠法令				外観							
設置条例					内部						
施設概要	快適な公園の利用に資するため										
利用対象者	公園利用者										
土地情報	土地面積	9.84 m <sup>2</sup>		(区分・単位)	平成27年度		平成26年度	平成25年度			
	うち市有面積	9.84 m <sup>2</sup>			千円	前年度比%	千円	千円			
	うち借地面積	0.00 m <sup>2</sup>									
	駐車場の設置状況	無	0 台	収入	市の収入計① (②+③+④)		-				
建物情報	総延床面積	9.84 m <sup>2</sup>			施設使用料・負担金②		-				
	占有面積(m <sup>2</sup> )	9.84	借家面積(m <sup>2</sup> )	0.00	貸付料・目的外使用料③		-				
	階数(主たる建物)	地上1階			その他収入④		-				
	構造(主たる建物)	鉄筋コンクリート【1級】			指定管理者の収入計 ⑤(⑥+⑦+⑧+⑨)		-				
	建築年(主たる建物)	昭和58年			指定管理料⑥		-				
	建物所有状況				利用料金収入⑦		-				
	耐震対応(主たる建物)	対応済			自主事業収入⑧		-				
	劣化度点数	0.0	耐震対応率	1.0	その他収入⑨		-				
	避難所指定の有無	無	屋内受入人数(人)	-	収入合計⑩		-				
	未利用スペース	0.00 m <sup>2</sup>		支出	市の支出計⑪ (指定管理料除く)		86	143.3	60	78	
利用情報	(区分・単位)	平成27年度		平成26年度	平成25年度	施設のコスト		86	143.3	60	78
		実績	前年比%			工事請負費・修繕費⑫		-			
	開館日数(日)	365	100.0	365		事業のコスト		-			
	利用者数(人)	-	-	-		人に係るコスト		-			
	利用コマ数	-				指定管理者の支出計⑬		-			
負担状況	市(市民)負担額⑮ (⑪-①+⑥-⑫)	86	143.3	60	78	施設のコスト(修繕費含む)		-			
	市(市民)負担割合(%)⑯ (⑮÷(⑪-⑫))	100.0		100.0	100.0	自主事業以外のコスト		-			
	利用者負担割合(%) (1-⑯)					自主事業のコスト		-			
指定管理者収支差引 (⑤-⑬)		-				人に係るコスト		-			
						支出合計⑭		86	143.3	60	78
						施設経営における実質的な収入(⑩-⑥)					

施設所管課	公園緑地課	施設評価対象主管課	公園緑地課
-------	-------	-----------	-------

施設基本情報シート

平成27年度

施設コード	191000-093(380)			施設用途別分類	公園施設				
施設名	戦場ヶ原公園			利用圏域別分類					
所在地(町名・番地)	後田町五丁目			施設運営形態	直営(一部委託を含む)				
開設年月日	昭和61年3月31日			指定管理者					
財産区分	行政財産			指定管理期間					
設置根拠法令				外観					
設置条例					内部				
施設概要	倉庫・・・公園緑地行政に必要な文書・図面等の資料及び作業用品等を保管するため。ポンプ室・・・快適な公園の利用に資するため								
利用対象者									
土地情報	土地面積	67.41 m <sup>2</sup>		(区分・単位)	平成27年度		平成26年度	平成25年度	
	うち市有面積	0.00 m <sup>2</sup>			千円	前年度比%	千円	千円	
	うち借地面積	67.41 m <sup>2</sup>							
駐車場の設置状況	無	0 台		収入	市の収入計① (②+③+④)				
建物情報	総延床面積	67.41 m <sup>2</sup>		施設使用料・負担金②	-				
	占有面積(m <sup>2</sup> )	67.41	借家面積(m <sup>2</sup> )	0.00	貸付料・目的外使用料③	-			
	階数(主たる建物)	地上1階		その他収入④	-				
	構造(主たる建物)	軽量鉄骨(H形は除く)【2級】		指定管理者の収入計 ⑤(⑥+⑦+⑧+⑨)	-				
	建築年(主たる建物)	昭和61年		指定管理料⑥	-				
	建物所有状況			利用料金収入⑦	-				
	耐震対応(主たる建物)	対応済		自主事業収入⑧	-				
	劣化度点数	0.0	耐震対応率	1.0	その他収入⑨	-			
	避難所指定の有無	無	屋内受入人数(人)	-	収入合計⑩	-			
未利用スペース	0.00 m <sup>2</sup>		支出	市の支出計⑪ (指定管理料除く)					
利用情報	(区分・単位)	平成27年度		工事請負費・修繕費⑫	-				
		実績	前年比%	平成26年度	平成25年度				
	開館日数(日)	365	100.0	365					
	利用者数(人)	-	-	-					
	利用コマ数	-		事業のコスト	-				
負担状況	市(市民)負担額⑮ (⑪-①+⑥-⑫)	147	93.6	157	157				
	市(市民)負担割合(%)⑯ (⑮÷(⑭-⑫))	100.0		100.0	100.0				
	利用者負担割合(%) (1-⑯)								
	指定管理者収支差引 (⑤-⑬)		-						
施設概要				施設のコスト	147	93.6	157	157	
建物情報				人に係るコスト	-				
利用情報				指定管理者の支出計⑬	-				
負担状況				施設のコスト(修繕費含む)	-				
				自主事業以外のコスト	-				
				自主事業のコスト	-				
				人に係るコスト	-				
				支出合計⑭	147	93.6	157	157	
施設所管課	公園緑地課			施設評価対象主管課	公園緑地課				



施設基本情報シート

平成27年度

施設コード	191000-094(381)			施設用途別分類	公園施設				
施設名	金比羅公園			利用圏域別分類					
所在地(町名・番地)	金比羅町			施設運営形態	直営(一部委託を含む)				
開設年月日				指定管理者					
財産区分	行政財産			指定管理期間					
設置根拠法令				外観					
設置条例					内部				
施設概要	倉庫・・・公園緑地行政に必要な文書・図面等の資料及び作業用品等を保管するため								
利用対象者									
土地情報	土地面積	111.14 m <sup>2</sup>			(区分・単位)	平成27年度		平成26年度	平成25年度
	うち市有面積	0.00 m <sup>2</sup>				千円	前年度比%	千円	千円
	うち借地面積	111.14 m <sup>2</sup>			収入	市の収入計① (②+③+④)			
駐車場の設置状況	無	0 台			施設使用料・負担金②				
建物情報	総延床面積	111.14 m <sup>2</sup>				貸付料・目的外使用料③			
	占有面積(m <sup>2</sup> )	111.14	借家面積(m <sup>2</sup> )	0.00		その他収入④			
	階数(主たる建物)	地上1階				指定管理者の収入計 ⑤(⑥+⑦+⑧+⑨)			
	構造(主たる建物)	軽量鉄骨(H形は除く)【2級】				指定管理料⑥			
	建築年(主たる建物)	昭和51年				利用料金収入⑦			
	建物所有状況					自主事業収入⑧			
	耐震対応(主たる建物)	-				その他収入⑨			
	劣化度点数	0.0	耐震対応率	0.5		収入合計⑩			
避難所指定の有無	無	屋内受入人数(人)	-	支出	市の支出計⑪ (指定管理料除く)				
未利用スペース	0.00 m <sup>2</sup>				施設のコスト				
利用情報	(区分・単位)	平成27年度		平成26年度	平成25年度	工事請負費・修繕費⑫			
		実績	前年比%	年度	年度	事業のコスト			
	開館日数(日)	365	100.0	365		人に係るコスト			
	利用者数(人)	-	-	-		指定管理者の支出計⑬			
	利用コマ数	-				施設のコスト(修繕費含む)			
負担状況	市(市民)負担額⑮ (⑪-①+⑥-⑫)	47		-		自主事業以外のコスト			
	市(市民)負担割合(%)⑯ (⑮÷(⑪-⑫))	100.0		-		自主事業のコスト			
	利用者負担割合(%) (1-⑯)				-		人に係るコスト		
指定管理者収支差引 (⑤-⑬)	-				支出合計⑭				
					47	-			
					施設経営における実質的な 収入(⑩-⑥)				
					-				
施設所管課	公園緑地課			施設評価対象主管課	公園緑地課				

施設基本情報シート

平成27年度

施設コード	191000-095(382)			施設用途別分類	公園施設						
施設名	木屋川河川公園便所			利用圏域別分類							
所在地(町名・番地)	大字吉田1694-2			施設運営形態	直営(一部委託を含む)						
開設年月日	平成11年6月22日			指定管理者							
財産区分	行政財産			指定管理期間							
設置根拠法令				外観							
設置条例					内部						
施設概要	快適な公園の利用に資するため										
利用対象者	公園利用者										
土地情報	土地面積	22.40 m <sup>2</sup>		(区分・単位)	平成27年度		平成26年度	平成25年度			
	うち市有面積	0.00 m <sup>2</sup>			千円	前年度比%	千円	千円			
	うち借地面積	22.40 m <sup>2</sup>			収入	市の収入計① (②+③+④)					
	駐車場の設置状況	無	0 台		施設使用料・負担金②						
建物情報	総延床面積	22.40 m <sup>2</sup>		貸付料・目的外使用料③							
	占有面積(m <sup>2</sup> )	22.40	借家面積(m <sup>2</sup> )	0.00	その他収入④						
	階数(主たる建物)	地上1階		指定管理者の収入計 ⑤(⑥+⑦+⑧+⑨)							
	構造(主たる建物)	軽量鉄骨(H形は除く)【2級】		指定管理料⑥							
	建築年(主たる建物)	平成11年		利用料金収入⑦							
	建物所有状況			自主事業収入⑧							
	耐震対応(主たる建物)	対応済		その他収入⑨							
	劣化度点数	0.0	耐震対応率	1.0	収入合計⑩						
	避難所指定の有無	無	屋内受入人数(人)	—	支出				市の支出計⑪ (指定管理料除く)		
未利用スペース	0.00 m <sup>2</sup>		施設のコスト				181	88.7	204	236	
利用情報	(区分・単位)	平成27年度		平成26年度	平成25年度	工事請負費・修繕費⑫					
		実績	前年比%			事業のコスト					
	開館日数(日)	365	100.0	365		人に係るコスト					
	利用者数(人)	—	—	—		指定管理者の支出計⑬					
	利用コマ数	—		施設のコスト(修繕費含む)							
負担状況	市(市民)負担額⑮ (⑪-①+⑥-⑫)	181	88.7	204	205	自主事業以外のコスト					
	市(市民)負担割合(%)⑯ (⑮÷(⑭-⑫))	100.0		100.0	100.0	自主事業のコスト					
	利用者負担割合(%) (1-⑯)					人に係るコスト					
指定管理者収支差引 (⑤-⑬)	-			施設経営における実質的な 収入(⑩-⑥)				181	88.7	204	236

施設所管課	公園緑地課	施設評価対象主管課	公園緑地課
-------	-------	-----------	-------

施設基本情報シート

平成27年度

施設コード	191000-096(383)			施設用途別分類	公園施設				
施設名	小戸山運動広場便所			利用圏域別分類					
所在地(町名・番地)	彦島老町一丁目			施設運営形態	直営(一部委託を含む)				
開設年月日	平成4年3月27日			指定管理者					
財産区分	行政財産			指定管理期間					
設置根拠法令				外観					
設置条例					内部				
施設概要	快適な公園の利用に資するため								
利用対象者	公園利用者								
土地情報	土地面積	7.04 m <sup>2</sup>		(区分・単位)	平成27年度		平成26年度	平成25年度	
	うち市有面積	0.00 m <sup>2</sup>			千円	前年度比%	千円	千円	
	うち借地面積	7.04 m <sup>2</sup>							
駐車場の設置状況	無	0 台		収入	市の収入計① (②+③+④)				
建物情報	総延床面積	7.04 m <sup>2</sup>		施設使用料・負担金②	-				
	占有面積(m <sup>2</sup> )	7.04	借家面積(m <sup>2</sup> )	0.00	貸付料・目的外使用料③	-			
	階数(主たる建物)	地上1階		その他収入④	-				
	構造(主たる建物)	鉄筋コンクリート【1級】		指定管理者の収入計 ⑤(⑥+⑦+⑧+⑨)	-				
	建築年(主たる建物)	平成4年		指定管理料⑥	-				
	建物所有状況			利用料金収入⑦	-				
	耐震対応(主たる建物)	対応済		自主事業収入⑧	-				
	劣化度点数	0.0	耐震対応率	1.0	その他収入⑨	-			
	避難所指定の有無	無	屋内受入人数(人)	-	収入合計⑩	-			
未利用スペース	0.00 m <sup>2</sup>		支出	市の支出計⑪ (指定管理料除く)					
利用情報	(区分・単位)	平成27年度		工事請負費・修繕費⑫	-				
		実績	前年比%	事業のコスト	-				
	開館日数(日)	365	100.0	人に係るコスト	-				
	利用者数(人)	-	-	指定管理者の支出計⑬	-				
	利用コマ数	-		施設のコスト(修繕費含む)	-				
負担状況	市(市民)負担額⑮ (⑪-①+⑥-⑫)	67	90.5	74	70				
	市(市民)負担割合(%)⑯ (⑮÷(⑭-⑫))	100.0	100.0		100.0				
	利用者負担割合(%) (1-⑯)			自主事業以外のコスト	-				
指定管理者収支差引 (⑤-⑬)	-		自主事業のコスト	-					
			人に係るコスト	-					
			支出合計⑭	67	90.5	74	70		
			施設経営における実質的な 収入(⑩-⑥)	-					

施設所管課	公園緑地課	施設評価対象主管課	公園緑地課
-------	-------	-----------	-------

施設基本情報シート

平成27年度

施設コード	191000-097(384)			施設用途別分類	公園施設							
施設名	綾羅木南町公園便所			利用圏域別分類								
所在地(町名・番地)	綾羅木南町三丁目			施設運営形態	直営(一部委託を含む)							
開設年月日	平成4年3月30日			指定管理者								
財産区分	行政財産			指定管理期間								
設置根拠法令				外観								
設置条例					内部							
施設概要	快適な公園の利用に資するため											
利用対象者	公園利用者											
土地情報	土地面積	7.04 m <sup>2</sup>		(区分・単位)	平成27年度		平成26年度	平成25年度				
	うち市有面積	0.00 m <sup>2</sup>			千円	前年度比%	千円	千円				
	うち借地面積	7.04 m <sup>2</sup>			収入	市の収入計① (②+③+④)						
	駐車場の設置状況	無	0 台		施設使用料・負担金②							
建物情報	総延床面積	7.04 m <sup>2</sup>		貸付料・目的外使用料③								
	占有面積(m <sup>2</sup> )	7.04	借家面積(m <sup>2</sup> )	0.00	その他収入④							
	階数(主たる建物)	地上1階			指定管理者の収入計 ⑤(⑥+⑦+⑧+⑨)							
	構造(主たる建物)	鉄筋コンクリート【1級】			指定管理料⑥							
	建築年(主たる建物)	平成4年			利用料金収入⑦							
	建物所有状況				自主事業収入⑧							
	耐震対応(主たる建物)	対応済			その他収入⑨							
	劣化度点数	0.0	耐震対応率	1.0	収入合計⑩							
	避難所指定の有無	無	屋内受入人数(人)	—	支出				市の支出計⑪ (指定管理料除く)			
未利用スペース	0.00 m <sup>2</sup>			施設のコスト				68	121.4	56	67	
利用情報	(区分・単位)	平成27年度		平成26年度	平成25年度	工事請負費・修繕費⑫						
		実績	前年比%			事業のコスト						
	開館日数(日)	365	100.0	365		人に係るコスト						
	利用者数(人)	—	—	—		指定管理者の支出計⑬						
	利用コマ数	—			施設のコスト(修繕費含む)							
負担状況	市(市民)負担額⑮ (⑪-①+⑥-⑫)	68	121.4	56	57	自主事業以外のコスト						
	市(市民)負担割合(%)⑯ (⑮÷(⑭-⑫))	100.0		100.0	100.0	自主事業のコスト						
	利用者負担割合(%) (1-⑯)					人に係るコスト						
指定管理者収支差引 (⑤-⑬)		-			支出合計⑭				68	121.4	56	67
				施設経営における実質的な収入(⑩-⑥)					-			
施設所管課	公園緑地課			施設評価対象主管課	公園緑地課							

施設基本情報シート

平成27年度

施設コード	191000-098(385)			施設用途別分類	公園施設				
施設名	白雲台緑地便所			利用圏域別分類					
所在地(町名・番地)	上田中町八丁目			施設運営形態	直営(一部委託を含む)				
開設年月日	平成4年3月11日			指定管理者					
財産区分	行政財産			指定管理期間					
設置根拠法令				外観					
設置条例					内部				
施設概要	快適な公園の利用に資するため								
利用対象者	公園利用者								
土地情報	土地面積	7.04 m <sup>2</sup>		(区分・単位)	平成27年度		平成26年度	平成25年度	
	うち市有面積	7.04 m <sup>2</sup>			千円	前年度比%	千円	千円	
	うち借地面積	0.00 m <sup>2</sup>		収入	市の収入計① (②+③+④)				
駐車場の設置状況	無	0 台			施設使用料・負担金②				
建物情報	総延床面積	7.04 m <sup>2</sup>			貸付料・目的外使用料③				
	占有面積(m <sup>2</sup> )	7.04	借家面積(m <sup>2</sup> )	0.00		その他収入④			
	階数(主たる建物)	地上1階			指定管理者の収入計 ⑤(⑥+⑦+⑧+⑨)				
	構造(主たる建物)	鉄筋コンクリート【1級】			指定管理料⑥				
	建築年(主たる建物)	平成4年			利用料金収入⑦				
	建物所有状況				自主事業収入⑧				
	耐震対応(主たる建物)	対応済			その他収入⑨				
	劣化度点数	0.0	耐震対応率	1.0		収入合計⑩			
	避難所指定の有無	無	屋内受入人数(人)	—	支出	市の支出計⑪ (指定管理料除く)			
未利用スペース	0.00 m <sup>2</sup>				74	125.4	59	51	
利用情報	(区分・単位)	平成27年度		平成26年度	施設のコスト				
		実績	前年比%	平成25年度	工事請負費・修繕費⑫				
	開館日数(日)	365	100.0	365	事業のコスト				
	利用者数(人)	—	—	—	人に係るコスト				
	利用コマ数	—			指定管理者の支出計⑬				
負担状況	市(市民)負担額⑮ (⑪-①+⑥-⑫)	74	125.4	59	施設のコスト(修繕費含む)				
	市(市民)負担割合(%)⑯ (⑮÷(⑭-⑫))	100.0		100.0	自主事業以外のコスト				
	利用者負担割合(%) (1-⑯)				自主事業のコスト				
					人に係るコスト				
指定管理者収支差引 (⑤-⑬)		-			支出合計⑭				
					74	125.4	59	51	
					施設経営における実質的な 収入(⑩-⑥)				

施設所管課	公園緑地課	施設評価対象主管課	公園緑地課
-------	-------	-----------	-------

施設基本情報シート

平成27年度

施設コード	191000-099(386)			施設用途別分類	公園施設				
施設名	山の田6号公園便所			利用圏域別分類					
所在地(町名・番地)	山の田南町			施設運営形態	直営(一部委託を含む)				
開設年月日	平成4年3月30日			指定管理者					
財産区分	行政財産			指定管理期間					
設置根拠法令				外観					
設置条例					内部				
施設概要	快適な公園の利用に資するため								
利用対象者	公園利用者								
土地情報	土地面積	7.04 m <sup>2</sup>			(区分・単位)	平成27年度		平成26年度	平成25年度
	うち市有面積	7.04 m <sup>2</sup>				千円	前年度比%	千円	千円
	うち借地面積	0.00 m <sup>2</sup>							
駐車場の設置状況	無	0 台			収入	市の収入計① (②+③+④)			
建物情報	総延床面積	7.04 m <sup>2</sup>			施設使用料・負担金②	-			
	占有面積(m <sup>2</sup> )	7.04	借家面積(m <sup>2</sup> )	0.00	貸付料・目的外使用料③	-			
	階数(主たる建物)	地上1階			その他収入④	-			
	構造(主たる建物)	鉄筋コンクリート【1級】			指定管理者の収入計 ⑤(⑥+⑦+⑧+⑨)	-			
	建築年(主たる建物)	平成4年			指定管理料⑥	-			
	建物所有状況				利用料金収入⑦	-			
	耐震対応(主たる建物)	対応済			自主事業収入⑧	-			
	劣化度点数	0.0	耐震対応率	1.0	その他収入⑨	-			
	避難所指定の有無	無	屋内受入人数(人)	-	収入合計⑩	-			
未利用スペース	0.00 m <sup>2</sup>			支出	市の支出計⑪ (指定管理料除く)				
利用情報	(区分・単位)	平成27年度		平成26年度	平成25年度				
		実績	前年比%	年度	年度				
	開館日数(日)	365	100.0	365					
	利用者数(人)	-	-	-					
	利用コマ数	-			施設のコスト	70	118.6	59	57
負担状況	市(市民)負担額⑮ (⑪-①+⑥-⑫)	70	118.6	59	57				
	市(市民)負担割合(%)⑯ (⑮÷(⑭-⑫))	100.0		100.0	100.0				
	利用者負担割合(%) (1-⑯)				工事請負費・修繕費⑫	32	-		
					事業のコスト	-			
指定管理者収支差引 (⑤-⑬)	-			人に係るコスト	-				
				指定管理者の支出計⑬	-				
				施設のコスト(修繕費含む)	-				
				自主事業以外のコスト	-				
				自主事業のコスト	-				
				人に係るコスト	-				
				支出合計⑭	102	172.9	59	57	
				施設経営における実質的な 収入(⑩-⑥)	-				

施設所管課	公園緑地課	施設評価対象主管課	公園緑地課
-------	-------	-----------	-------

施設基本情報シート

平成27年度

施設コード	191000-100(387)			施設用途別分類	公園施設				
施設名	熊野1号児童公園便所			利用圏域別分類					
所在地(町名・番地)	熊野町三丁目			施設運営形態	直営(一部委託を含む)				
開設年月日	平成4年2月1日			指定管理者					
財産区分	行政財産			指定管理期間					
設置根拠法令				外観					
設置条例					内部				
施設概要	快適な公園の利用に資するため								
利用対象者	公園利用者								
土地情報	土地面積	7.04 m <sup>2</sup>		(区分・単位)	平成27年度		平成26年度	平成25年度	
	うち市有面積	7.04 m <sup>2</sup>			千円	前年度比%	千円	千円	
	うち借地面積	0.00 m <sup>2</sup>							
駐車場の設置状況	無	0 台		収入	市の収入計① (②+③+④)				
建物情報	総延床面積	7.04 m <sup>2</sup>		施設使用料・負担金②	-				
	占有面積(m <sup>2</sup> )	7.04	借家面積(m <sup>2</sup> )	0.00	貸付料・目的外使用料③	-			
	階数(主たる建物)	地上1階		その他収入④	-				
	構造(主たる建物)	鉄筋コンクリート【1級】		指定管理者の収入計 ⑤(⑥+⑦+⑧+⑨)	-				
	建築年(主たる建物)	平成4年		指定管理料⑥	-				
	建物所有状況			利用料金収入⑦	-				
	耐震対応(主たる建物)	対応済		自主事業収入⑧	-				
	劣化度点数	0.0	耐震対応率	1.0	その他収入⑨	-			
	避難所指定の有無	無	屋内受入人数(人)	-	収入合計⑩	-			
未利用スペース	0.00 m <sup>2</sup>		支出	市の支出計⑪ (指定管理料除く)					
利用情報	(区分・単位)	平成27年度		平成26年度	平成25年度				
		実績	前年比%						
	開館日数(日)	365	100.0	365					
	利用者数(人)	-	-	-					
	利用コマ数	-							
負担状況	市(市民)負担額⑮ (⑪-①+⑥-⑫)	71	144.9	49	50				
	市(市民)負担割合(%)⑯ (⑮÷(⑭-⑫))	100.0		100.0	100.0				
	利用者負担割合(%) (1-⑯)								
	指定管理者収支差引 (⑤-⑬)		-						
				施設経営における実質的な 収入(⑩-⑥)		-			
				支出	施設のコスト				
				工事請負費・修繕費⑫	-				
				事業のコスト	-				
				人に係るコスト	-				
				指定管理者の支出計⑬	-				
				施設のコスト(修繕費含む)	-				
				自主事業以外のコスト	-				
				自主事業のコスト	-				
				人に係るコスト	-				
				支出合計⑭	71	144.9	49	221	

施設所管課	公園緑地課	施設評価対象主管課	公園緑地課
-------	-------	-----------	-------

施設基本情報シート

平成27年度

施設コード	191000-101(388)			施設用途別分類	公園施設				
施設名	熊野2号児童公園便所			利用圏域別分類					
所在地(町名・番地)	熊野町二丁目			施設運営形態	直営(一部委託を含む)				
開設年月日	平成4年2月1日			指定管理者					
財産区分	行政財産			指定管理期間					
設置根拠法令				外観					
設置条例					内部				
施設概要	快適な公園の利用に資するため								
利用対象者	公園利用者								
土地情報	土地面積	7.04 m <sup>2</sup>		(区分・単位)	平成27年度		平成26年度	平成25年度	
	うち市有面積	7.04 m <sup>2</sup>			千円	前年度比%	千円	千円	
	うち借地面積	0.00 m <sup>2</sup>							
駐車場の設置状況	無	0 台		収入	市の収入計① (②+③+④)				
建物情報	総延床面積	7.04 m <sup>2</sup>		施設使用料・負担金②	-				
	占有面積(m <sup>2</sup> )	7.04	借家面積(m <sup>2</sup> )	0.00	貸付料・目的外使用料③	-			
	階数(主たる建物)	地上1階		その他収入④	-				
	構造(主たる建物)	鉄筋コンクリート【1級】		指定管理者の収入計 ⑤(⑥+⑦+⑧+⑨)	-				
	建築年(主たる建物)	平成4年		指定管理料⑥	-				
	建物所有状況			利用料金収入⑦	-				
	耐震対応(主たる建物)	対応済		自主事業収入⑧	-				
	劣化度点数	0.0	耐震対応率	1.0	その他収入⑨	-			
	避難所指定の有無	無	屋内受入人数(人)	-	収入合計⑩	-			
未利用スペース	0.00 m <sup>2</sup>		支出	市の支出計⑪ (指定管理料除く)					
利用情報	(区分・単位)	平成27年度		平成26年度	平成25年度				
		実績	前年比%						
	開館日数(日)	365	100.0	365					
	利用者数(人)	-	-	-					
	利用コマ数	-							
負担状況	市(市民)負担額⑮ (⑪-①+⑥-⑫)	71	144.9	49	48				
	市(市民)負担割合(%)⑯ (⑮÷(⑭-⑫))	100.0		100.0	100.0				
	利用者負担割合(%) (1-⑯)								
	指定管理者収支差引 (⑤-⑬)		-						
				施設経営における実質的な 収入(⑩-⑥)		-			
施設所管課	公園緑地課			施設評価対象主管課	公園緑地課				



施設基本情報シート

平成27年度

施設コード	191000-102(389)			施設用途別分類	公園施設						
施設名	藤ヶ谷公園便所			利用圏域別分類							
所在地(町名・番地)	大字藤ヶ谷			施設運営形態	直営(一部委託を含む)						
開設年月日	平成5年2月5日			指定管理者							
財産区分	行政財産			指定管理期間							
設置根拠法令				外観							
設置条例					内部						
施設概要	快適な公園の利用に資するため										
利用対象者	公園利用者										
土地情報	土地面積	7.04 m <sup>2</sup>		(区分・単位)	平成27年度		平成26年度	平成25年度			
	うち市有面積	7.04 m <sup>2</sup>			千円	前年度比%	千円	千円			
	うち借地面積	0.00 m <sup>2</sup>									
	駐車場の設置状況	無	0 台	収入	市の収入計① (②+③+④)		-				
建物情報	総延床面積	7.04 m <sup>2</sup>			施設使用料・負担金②		-				
	占有面積(m <sup>2</sup> )	7.04	借家面積(m <sup>2</sup> )	0.00	貸付料・目的外使用料③		-				
	階数(主たる建物)	地上1階			その他収入④		-				
	構造(主たる建物)	鉄筋コンクリート【1級】			指定管理者の収入計 ⑤(⑥+⑦+⑧+⑨)		-				
	建築年(主たる建物)	平成5年			指定管理料⑥		-				
	建物所有状況				利用料金収入⑦		-				
	耐震対応(主たる建物)	対応済			自主事業収入⑧		-				
	劣化度点数	0.0	耐震対応率	1.0	その他収入⑨		-				
	避難所指定の有無	無	屋内受入人数(人)	-	収入合計⑩		-				
	未利用スペース	0.00 m <sup>2</sup>		支出	市の支出計⑪ (指定管理料除く)		52	86.7	60	57	
利用情報	(区分・単位)	平成27年度		平成26年度	平成25年度	施設のコスト		52	86.7	60	57
		実績	前年比%			工事請負費・修繕費⑫		-			
	開館日数(日)	365	100.0	365		事業のコスト		-			
	利用者数(人)	-	-	-		人に係るコスト		-			
	利用コマ数	-				指定管理者の支出計⑬		-			
負担状況	市(市民)負担額⑮ (⑪-①+⑥-⑫)	52	86.7	60	57	施設のコスト(修繕費含む)		-			
	市(市民)負担割合(%)⑯ (⑮÷(⑭-⑫))	100.0		100.0	100.0	自主事業以外のコスト		-			
	利用者負担割合(%) (1-⑯)					自主事業のコスト		-			
指定管理者収支差引 (⑤-⑬)		-				人に係るコスト		-			
						支出合計⑭		52	86.7	60	57
						施設経営における実質的な収入(⑩-⑥)					

施設所管課	公園緑地課	施設評価対象主管課	公園緑地課
-------	-------	-----------	-------

施設基本情報シート

平成27年度

施設コード	191000-103(390)			施設用途別分類	公園施設				
施設名	荒田広場便所			利用圏域別分類					
所在地(町名・番地)	彦島迫町七丁目4			施設運営形態	直営(一部委託を含む)				
開設年月日	平成5年2月10日			指定管理者					
財産区分	行政財産			指定管理期間					
設置根拠法令				外観					
設置条例					内部				
施設概要	快適な公園の利用に資するため								
利用対象者	公園利用者								
土地情報	土地面積	7.04 m <sup>2</sup>		(区分・単位)	平成27年度		平成26年度	平成25年度	
	うち市有面積	7.04 m <sup>2</sup>			千円	前年度比%	千円	千円	
	うち借地面積	0.00 m <sup>2</sup>							
駐車場の設置状況	無	0 台		収入	市の収入計① (②+③+④)				
建物情報	総延床面積	7.04 m <sup>2</sup>		施設使用料・負担金②	-				
	占有面積(m <sup>2</sup> )	7.04	借家面積(m <sup>2</sup> )	0.00	貸付料・目的外使用料③	-			
	階数(主たる建物)	地上1階		その他収入④	-				
	構造(主たる建物)	鉄筋コンクリート【1級】		指定管理者の収入計 ⑤(⑥+⑦+⑧+⑨)	-				
	建築年(主たる建物)	平成5年		指定管理料⑥	-				
	建物所有状況			利用料金収入⑦	-				
	耐震対応(主たる建物)	対応済		自主事業収入⑧	-				
	劣化度点数	0.0	耐震対応率	1.0	その他収入⑨	-			
	避難所指定の有無	無	屋内受入人数(人)	-	収入合計⑩	-			
未利用スペース	0.00 m <sup>2</sup>		支出	市の支出計⑪ (指定管理料除く)					
利用情報	(区分・単位)	平成27年度		工事請負費・修繕費⑫	-				
		実績	前年比%	平成26年度	平成25年度				
	開館日数(日)	365	100.0	365					
	利用者数(人)	-	-	-					
	利用コマ数	-		事業のコスト	-				
負担状況	市(市民)負担額⑮ (⑪-①+⑥-⑫)	73	88.0	83	81				
	市(市民)負担割合(%)⑯ (⑮÷(⑭-⑫))	100.0		100.0	100.0				
	利用者負担割合(%) (1-⑯)								
	指定管理者収支差引 (⑤-⑬)		-						
				施設経営における実質的な 収入(⑩-⑥)		-			
施設所管課	公園緑地課			施設評価対象主管課	公園緑地課				

施設基本情報シート

平成27年度

施設コード	191000-104(391)			施設用途別分類	公園施設				
施設名	安岡地区公園便所			利用圏域別分類					
所在地(町名・番地)	安岡町四丁目4			施設運営形態	直営(一部委託を含む)				
開設年月日	平成4年12月25日			指定管理者					
財産区分	行政財産			指定管理期間					
設置根拠法令				外観					
設置条例					内部				
施設概要	快適な公園の利用に資するため								
利用対象者	公園利用者								
土地情報	土地面積	14.08 m <sup>2</sup>		(区分・単位)	平成27年度		平成26年度	平成25年度	
	うち市有面積	14.08 m <sup>2</sup>			千円	前年度比%	千円	千円	
	うち借地面積	0.00 m <sup>2</sup>			収入	市の収入計① (②+③+④)			
駐車場の設置状況	無	0 台			施設使用料・負担金②				
建物情報	総延床面積	14.08 m <sup>2</sup>			貸付料・目的外使用料③				
	占有面積(m <sup>2</sup> )	14.08	借家面積(m <sup>2</sup> )	0.00		その他収入④			
	階数(主たる建物)	地上1階			指定管理者の収入計 ⑤(⑥+⑦+⑧+⑨)				
	構造(主たる建物)	鉄筋コンクリート【1級】			指定管理料⑥				
	建築年(主たる建物)	平成4年			利用料金収入⑦				
	建物所有状況				自主事業収入⑧				
	耐震対応(主たる建物)	対応済			その他収入⑨				
	劣化度点数	0.0	耐震対応率	1.0		収入合計⑩			
避難所指定の有無	無	屋内受入人数(人)	—	支出	市の支出計⑪ (指定管理料除く)				
未利用スペース	0.00 m <sup>2</sup>				206	101.5	203	189	
利用情報	(区分・単位)	平成27年度		平成26年度	施設のコスト				
		実績	前年比%	平成25年度	工事請負費・修繕費⑫				
	開館日数(日)	365	100.0	365	事業のコスト				
	利用者数(人)	—	—	—	人に係るコスト				
	利用コマ数	—			指定管理者の支出計⑬				
負担状況	市(市民)負担額⑮ (⑪-①+⑥-⑫)	206	101.5	203	施設のコスト(修繕費含む)				
	市(市民)負担割合(%)⑯ (⑮÷(⑭-⑫))	100.0	—	100.0	自主事業以外のコスト				
	利用者負担割合(%) (1-⑯)	—	—	—	自主事業のコスト				
		—	—	—	人に係るコスト				
指定管理者収支差引 (⑤-⑬)	-			支出合計⑭					
				206	101.5	203	189	施設経営における実質的な 収入(⑩-⑥)	
施設所管課	公園緑地課			施設評価対象主管課	公園緑地課				

施設基本情報シート

平成27年度

施設コード	191000-105(392)			施設用途別分類	公園施設				
施設名	横野新町公園便所			利用圏域別分類					
所在地(町名・番地)	横野町一丁目11			施設運営形態	直営(一部委託を含む)				
開設年月日	平成5年3月29日			指定管理者					
財産区分	行政財産			指定管理期間					
設置根拠法令				外観					
設置条例					内部				
施設概要	快適な公園の利用に資するため								
利用対象者	公園利用者								
土地情報	土地面積	7.04 m <sup>2</sup>		(区分・単位)	平成27年度		平成26年度	平成25年度	
	うち市有面積	7.04 m <sup>2</sup>			千円	前年度比%	千円	千円	
	うち借地面積	0.00 m <sup>2</sup>							
駐車場の設置状況	無	0 台		収入	市の収入計① (②+③+④)				
建物情報	総延床面積	7.04 m <sup>2</sup>		施設使用料・負担金②	-				
	占有面積(m <sup>2</sup> )	7.04	借家面積(m <sup>2</sup> )	0.00	貸付料・目的外使用料③	-			
	階数(主たる建物)	地上1階		その他収入④	-				
	構造(主たる建物)	鉄筋コンクリート【1級】		指定管理者の収入計 ⑤(⑥+⑦+⑧+⑨)	-				
	建築年(主たる建物)	平成5年		指定管理料⑥	-				
	建物所有状況			利用料金収入⑦	-				
	耐震対応(主たる建物)	対応済		自主事業収入⑧	-				
	劣化度点数	0.0	耐震対応率	1.0	その他収入⑨	-			
	避難所指定の有無	無	屋内受入人数(人)	-	収入合計⑩	-			
未利用スペース	0.00 m <sup>2</sup>		支出	市の支出計⑪ (指定管理料除く)					
利用情報	(区分・単位)	平成27年度		平成26年度	平成25年度				
		実績	前年比%	年度	年度				
	開館日数(日)	365	100.0	365					
	利用者数(人)	-	-	-					
	利用コマ数	-							
負担状況	市(市民)負担額⑮ (⑪-①+⑥-⑫)	72	88.9	81	71				
	市(市民)負担割合(%)⑯ (⑮÷(⑭-⑫))	100.0		100.0	100.0				
	利用者負担割合(%) (1-⑯)								
	指定管理者収支差引 (⑤-⑬)		-						
				施設経営における実質的な 収入(⑩-⑥)		-			
施設所管課	公園緑地課			施設評価対象主管課	公園緑地課				

施設基本情報シート

平成27年度

施設コード	191000-106(393)			施設用途別分類	公園施設				
施設名	幡生宮の下近隣公園便所			利用圏域別分類					
所在地(町名・番地)	幡生宮の下町13			施設運営形態	直営(一部委託を含む)				
開設年月日	平成5年3月30日			指定管理者					
財産区分	行政財産			指定管理期間					
設置根拠法令				外観					
設置条例					内部				
施設概要	快適な公園の利用に資するため								
利用対象者	公園利用者								
土地情報	土地面積	18.47 m <sup>2</sup>		(区分・単位)	平成27年度		平成26年度	平成25年度	
	うち市有面積	18.47 m <sup>2</sup>			千円	前年度比%	千円	千円	
	うち借地面積	0.00 m <sup>2</sup>							
駐車場の設置状況	無	0 台		収入	市の収入計① (②+③+④)		-		
建物情報	総延床面積	18.47 m <sup>2</sup>		施設使用料・負担金②	-				
	占有面積(m <sup>2</sup> )	18.47	借家面積(m <sup>2</sup> )	0.00	貸付料・目的外使用料③	-			
	階数(主たる建物)	地上1階		その他収入④	-				
	構造(主たる建物)	鉄筋コンクリート【1級】		指定管理者の収入計 ⑤(⑥+⑦+⑧+⑨)	-				
	建築年(主たる建物)	平成5年		指定管理料⑥	-				
	建物所有状況			利用料金収入⑦	-				
	耐震対応(主たる建物)	対応済		自主事業収入⑧	-				
	劣化度点数	0.0	耐震対応率	1.0	その他収入⑨	-			
	避難所指定の有無	無	屋内受入人数(人)	-	収入合計⑩	-			
未利用スペース	0.00 m <sup>2</sup>		支出	市の支出計⑪ (指定管理料除く)	127	52.9	240	204	
利用情報	(区分・単位)	平成27年度		施設のコスト	127	69.4	183	173	
		実績	前年比%	平成26年度	平成25年度				
	開館日数(日)	365	100.0	365					
	利用者数(人)	-	-	-					
	利用コマ数	-		工事請負費・修繕費⑫	0.0		57	31	
負担状況	市(市民)負担額⑮ (⑪-①+⑥-⑫)	127	69.4	183	事業のコスト	-			
	市(市民)負担割合(%)⑯ (⑮÷(⑭-⑫))	100.0		100.0	人に係るコスト	-			
	利用者負担割合(%) (1-⑯)				指定管理者の支出計⑬	-			
	指定管理者収支差引 (⑮-⑬)		-		施設のコスト(修繕費含む)	-			
				自主事業以外のコスト	-				
				自主事業のコスト	-				
				人に係るコスト	-				
				支出合計⑭	127	52.9	240	204	
				施設経営における実質的な 収入(⑩-⑥)		-			

施設所管課	公園緑地課	施設評価対象主管課	公園緑地課
-------	-------	-----------	-------

施設基本情報シート

平成27年度

施設コード	191000-108(394)			施設用途別分類	公園施設						
施設名	勝谷児童公園便所			利用圏域別分類							
所在地(町名・番地)	前勝谷町16			施設運営形態	直営(一部委託を含む)						
開設年月日	平成6年3月31日			指定管理者							
財産区分	行政財産			指定管理期間							
設置根拠法令				外観							
設置条例					内部						
施設概要	快適な公園の利用に資するため										
利用対象者	公園利用者										
土地情報	土地面積	7.04 m <sup>2</sup>		(区分・単位)	平成27年度		平成26年度	平成25年度			
	うち市有面積	7.04 m <sup>2</sup>			千円	前年度比%	千円	千円			
	うち借地面積	0.00 m <sup>2</sup>									
	駐車場の設置状況	無	0 台	収入	市の収入計① (②+③+④)		-				
建物情報	総延床面積	7.04 m <sup>2</sup>			施設使用料・負担金②		-				
	占有面積(m <sup>2</sup> )	7.04	借家面積(m <sup>2</sup> )	0.00	貸付料・目的外使用料③		-				
	階数(主たる建物)	地上1階			その他収入④		-				
	構造(主たる建物)	鉄筋コンクリート【1級】			指定管理者の収入計 ⑤(⑥+⑦+⑧+⑨)		-				
	建築年(主たる建物)	平成6年			指定管理料⑥		-				
	建物所有状況				利用料金収入⑦		-				
	耐震対応(主たる建物)	対応済			自主事業収入⑧		-				
	劣化度点数	0.0	耐震対応率	1.0	その他収入⑨		-				
	避難所指定の有無	無	屋内受入人数(人)	-	収入合計⑩		-				
	未利用スペース	0.00 m <sup>2</sup>		支出	市の支出計⑪ (指定管理料除く)		60	85.7	70	69	
利用情報	(区分・単位)	平成27年度		平成26年度	平成25年度	施設のコスト		60	85.7	70	69
		実績	前年比%			工事請負費・修繕費⑫		-			
	開館日数(日)	365	100.0	365		事業のコスト		-			
	利用者数(人)	-	-	-		人に係るコスト		-			
	利用コマ数	-				指定管理者の支出計⑬		-			
負担状況	市(市民)負担額⑮ (⑪-①+⑥-⑫)	60	85.7	70	69	施設のコスト(修繕費含む)		-			
	市(市民)負担割合(%)⑯ (⑮÷(⑪-⑫))	100.0		100.0	100.0	自主事業以外のコスト		-			
	利用者負担割合(%) (1-⑯)					自主事業のコスト		-			
指定管理者収支差引 (⑤-⑬)		-				人に係るコスト		-			
						支出合計⑭		60	85.7	70	69
						施設経営における実質的な収入(⑩-⑥)					

施設所管課	公園緑地課	施設評価対象主管課	公園緑地課
-------	-------	-----------	-------

施設基本情報シート

平成27年度

施設コード	191000-109(395)			施設用途別分類	公園施設						
施設名	向井なかよし公園便所			利用圏域別分類							
所在地(町名・番地)	彦島向井町一丁目15			施設運営形態	直営(一部委託を含む)						
開設年月日	平成6年3月31日			指定管理者							
財産区分	行政財産			指定管理期間							
設置根拠法令				外観							
設置条例					内部						
施設概要	快適な公園の利用に資するため										
利用対象者	公園利用者										
土地情報	土地面積	7.04 m <sup>2</sup>		(区分・単位)	平成27年度		平成26年度	平成25年度			
	うち市有面積	7.04 m <sup>2</sup>			千円	前年度比%	千円	千円			
	うち借地面積	0.00 m <sup>2</sup>									
駐車場の設置状況	無	0 台		収入	市の収入計① (②+③+④)		-				
建物情報	総延床面積	7.04 m <sup>2</sup>			施設使用料・負担金②		-				
	占有面積(m <sup>2</sup> )	7.04	借家面積(m <sup>2</sup> )	0.00	貸付料・目的外使用料③		-				
	階数(主たる建物)	地上1階			その他収入④		-				
	構造(主たる建物)	鉄筋コンクリート【1級】			指定管理者の収入計 ⑤(⑥+⑦+⑧+⑨)		-				
	建築年(主たる建物)	平成6年			指定管理料⑥		-				
	建物所有状況				利用料金収入⑦		-				
	耐震対応(主たる建物)	対応済			自主事業収入⑧		-				
	劣化度点数	0.0	耐震対応率	1.0	その他収入⑨		-				
避難所指定の有無	無	屋内受入人数(人)	-	収入合計⑩	-						
未利用スペース	0.00 m <sup>2</sup>			支出	市の支出計⑪ (指定管理料除く)		64	95.5	67	65	
利用情報	(区分・単位)	平成27年度		平成26年度	平成25年度	施設のコスト		64	95.5	67	65
		実績	前年比%			工事請負費・修繕費⑫		-			
	開館日数(日)	365	100.0	365		事業のコスト		-			
	利用者数(人)	-	-	-		人に係るコスト		-			
	利用コマ数	-				指定管理者の支出計⑬		-			
負担状況	市(市民)負担額⑮ (⑪-①+⑥-⑫)	64	95.5	67	65	施設のコスト(修繕費含む)		-			
	市(市民)負担割合(%)⑯ (⑮÷(⑪-⑫))	100.0		100.0	100.0	自主事業以外のコスト		-			
	利用者負担割合(%) (1-⑯)					自主事業のコスト		-			
指定管理者収支差引 (⑤-⑬)		-				人に係るコスト		-			
						支出合計⑭		64	95.5	67	65
						施設経営における実質的な収入(⑩-⑥)					

施設所管課	公園緑地課	施設評価対象主管課	公園緑地課
-------	-------	-----------	-------

施設基本情報シート

平成27年度

施設コード	191000-110(396)			施設用途別分類	公園施設								
施設名	掛州公園便所			利用圏域別分類									
所在地(町名・番地)	長府才川二丁目4			施設運営形態	直営(一部委託を含む)								
開設年月日	平成7年3月31日			指定管理者									
財産区分	行政財産			指定管理期間									
設置根拠法令				外観									
設置条例					内部								
施設概要	快適な公園の利用に資するため												
利用対象者	公園利用者												
土地情報	土地面積	7.04 m <sup>2</sup>		(区分・単位)	平成27年度		平成26年度	平成25年度					
	うち市有面積	7.04 m <sup>2</sup>			千円	前年度比%	千円	千円					
	うち借地面積	0.00 m <sup>2</sup>											
	駐車場の設置状況	無	0 台	収入	市の収入計① (②+③+④)		-						
建物情報	総延床面積	7.04 m <sup>2</sup>			施設使用料・負担金②		-						
	占有面積(m <sup>2</sup> )	7.04	借家面積(m <sup>2</sup> )	0.00	貸付料・目的外使用料③		-						
	階数(主たる建物)	地上1階			その他収入④		-						
	構造(主たる建物)	鉄筋コンクリート【1級】			指定管理者の収入計 ⑤(⑥+⑦+⑧+⑨)		-						
	建築年(主たる建物)	平成7年			指定管理料⑥		-						
	建物所有状況				利用料金収入⑦		-						
	耐震対応(主たる建物)	対応済			自主事業収入⑧		-						
	劣化度点数	0.0	耐震対応率	1.0	その他収入⑨		-						
	避難所指定の有無	無	屋内受入人数(人)	-	収入合計⑩		-						
	未利用スペース	0.00 m <sup>2</sup>		支出	市の支出計⑪ (指定管理料除く)		75	110.3	68	62			
利用情報	(区分・単位)	平成27年度		平成26年度	平成25年度	施設のコスト		75	110.3	68	62		
		実績	前年比%			工事請負費・修繕費⑫		-					
	開館日数(日)	365	100.0	365		事業のコスト		-					
	利用者数(人)	-	-	-		人に係るコスト		-					
	利用コマ数	-				指定管理者の支出計⑬		-					
負担状況	市(市民)負担額⑮ (⑪-①+⑥-⑫)	75	110.3	68	62	施設のコスト(修繕費含む)		-					
	市(市民)負担割合(%)⑯ (⑮÷(⑭-⑫))	100.0		100.0	100.0	自主事業以外のコスト		-					
	利用者負担割合(%) (1-⑯)					自主事業のコスト		-					
指定管理者収支差引 (⑤-⑬)		-				人に係るコスト		-					
						支出合計⑭		75	110.3	68	62		
						施設経営における実質的な収入(⑩-⑥)				-			

施設所管課	公園緑地課	施設評価対象主管課	公園緑地課
-------	-------	-----------	-------



施設基本情報シート

平成27年度

施設コード	191000-111(397)			施設用途別分類	公園施設				
施設名	富任八幡宮広場公園便所			利用圏域別分類					
所在地(町名・番地)	富任町八丁目11			施設運営形態	直営(一部委託を含む)				
開設年月日	平成7年3月31日			指定管理者					
財産区分	行政財産			指定管理期間					
設置根拠法令				外観					
設置条例					内部				
施設概要	快適な公園の利用に資するため								
利用対象者	公園利用者								
土地情報	土地面積	7.04 m <sup>2</sup>		(区分・単位)	平成27年度		平成26年度	平成25年度	
	うち市有面積	0.00 m <sup>2</sup>			千円	前年度比%	千円	千円	
	うち借地面積	7.04 m <sup>2</sup>		収入	市の収入計① (②+③+④)		-	-	
駐車場の設置状況	無	0 台			施設使用料・負担金②	-	-	-	
建物情報	総延床面積	7.04 m <sup>2</sup>			貸付料・目的外使用料③	-	-	-	
	占有面積(m <sup>2</sup> )	7.04	借家面積(m <sup>2</sup> )	0.00	その他収入④	-	-	-	
	階数(主たる建物)	地上1階			指定管理者の収入計 ⑤(⑥+⑦+⑧+⑨)	-	-	-	
	構造(主たる建物)	鉄筋コンクリート【1級】			指定管理料⑥	-	-	-	
	建築年(主たる建物)	平成7年			利用料金収入⑦	-	-	-	
	建物所有状況				自主事業収入⑧	-	-	-	
	耐震対応(主たる建物)	対応済			その他収入⑨	-	-	-	
	劣化度点数	0.0	耐震対応率	1.0	収入合計⑩	-	-	-	
	避難所指定の有無	無	屋内受入人数(人)	-	支出	市の支出計⑪ (指定管理料除く)	64	104.9	61
未利用スペース	0.00 m <sup>2</sup>				施設のコスト	54	88.5	61	57
利用情報	(区分・単位)	平成27年度		平成26年度	平成25年度				
		実績	前年比%	年度	年度				
	開館日数(日)	365	100.0	365					
	利用者数(人)	-	-	-					
	利用コマ数	-							
負担状況	市(市民)負担額⑮ (⑪-①+⑥-⑫)	54	88.5	61	57				
	市(市民)負担割合(%)⑯ (⑮÷(⑭-⑫))	100.0		100.0	100.0				
	利用者負担割合(%) (1-⑯)								
	指定管理者収支差引 (⑤-⑬)		-						
					施設経営における実質的な 収入(⑩-⑥)	-	-	-	-
施設所管課	公園緑地課			施設評価対象主管課	公園緑地課				

施設基本情報シート

平成27年度

施設コード	191000-112(398)			施設用途別分類	公園施設						
施設名	桜山近隣公園便所			利用圏域別分類							
所在地(町名・番地)	上新地町二丁目10			施設運営形態	直営(一部委託を含む)						
開設年月日	平成5年11月4日			指定管理者							
財産区分	行政財産			指定管理期間							
設置根拠法令				外観							
設置条例					内部						
施設概要	快適な公園の利用に資するため										
利用対象者	公園利用者										
土地情報	土地面積	13.13 m <sup>2</sup>		(区分・単位)	平成27年度		平成26年度	平成25年度			
	うち市有面積	13.13 m <sup>2</sup>			千円	前年度比%	千円	千円			
	うち借地面積	0.00 m <sup>2</sup>									
	駐車場の設置状況	無	0 台	収入	市の収入計① (②+③+④)		-				
建物情報	総延床面積	13.13 m <sup>2</sup>			施設使用料・負担金②		-				
	占有面積(m <sup>2</sup> )	13.13	借家面積(m <sup>2</sup> )	0.00	貸付料・目的外使用料③		-				
	階数(主たる建物)	地上1階			その他収入④		-				
	構造(主たる建物)	鉄筋コンクリート【1級】			指定管理者の収入計 ⑤(⑥+⑦+⑧+⑨)		-				
	建築年(主たる建物)	平成5年			指定管理料⑥		-				
	建物所有状況				利用料金収入⑦		-				
	耐震対応(主たる建物)	対応済			自主事業収入⑧		-				
	劣化度点数	0.0	耐震対応率	1.0	その他収入⑨		-				
	避難所指定の有無	無	屋内受入人数(人)	-	収入合計⑩		-				
	未利用スペース	0.00 m <sup>2</sup>		支出	市の支出計⑪ (指定管理料除く)		159	112.8	141	70	
利用情報	(区分・単位)	平成27年度		平成26年度	平成25年度	施設のコスト		159	112.8	141	70
		実績	前年比%			工事請負費・修繕費⑫		-			
	開館日数(日)	365	100.0	365		事業のコスト		-			
	利用者数(人)	-	-	-		人に係るコスト		-			
	利用コマ数	-				指定管理者の支出計⑬		-			65
負担状況	市(市民)負担額⑮ (⑪-①+⑥-⑫)	159	112.8	141	70	施設のコスト(修繕費含む)		-			65
	市(市民)負担割合(%)⑯ (⑮÷(⑭-⑫))	100.0		100.0	51.9	自主事業以外のコスト		-			
	利用者負担割合(%) (1-⑯)				48.1	自主事業のコスト		-			
						人に係るコスト		-			
指定管理者収支差引 (⑤-⑬)		-		△ 65	支出合計⑭		159	112.8	141	135	
				施設経営における実質的な収入(⑩-⑥)					-		

施設所管課	公園緑地課	施設評価対象主管課	公園緑地課
-------	-------	-----------	-------

施設基本情報シート

平成27年度

施設コード	191000-113(399)			施設用途別分類	公園施設				
施設名	木屋川近隣公園公衆便所			利用圏域別分類					
所在地(町名・番地)	木屋川一丁目2-2			施設運営形態	直営(一部委託を含む)				
開設年月日	平成8年4月1日			指定管理者					
財産区分	行政財産			指定管理期間					
設置根拠法令				外観					
設置条例					内部				
施設概要	快適な公園の利用に資するため								
利用対象者	公園利用者								
土地情報	土地面積	7.04 m <sup>2</sup>		(区分・単位)	平成27年度		平成26年度	平成25年度	
	うち市有面積	7.04 m <sup>2</sup>			千円	前年度比%	千円	千円	
	うち借地面積	0.00 m <sup>2</sup>							
駐車場の設置状況	無	0 台		収入	市の収入計① (②+③+④)				
建物情報	総延床面積	7.04 m <sup>2</sup>		施設使用料・負担金②	-				
	占有面積(m <sup>2</sup> )	7.04	借家面積(m <sup>2</sup> )	0.00	貸付料・目的外使用料③	-			
	階数(主たる建物)	地上1階		その他収入④	-				
	構造(主たる建物)	鉄筋コンクリート【1級】		指定管理者の収入計 ⑤(⑥+⑦+⑧+⑨)	-				
	建築年(主たる建物)	平成8年		指定管理料⑥	-				
	建物所有状況			利用料金収入⑦	-				
	耐震対応(主たる建物)	対応済		自主事業収入⑧	-				
	劣化度点数	0.0	耐震対応率	1.0	その他収入⑨	-			
	避難所指定の有無	無	屋内受入人数(人)	-	収入合計⑩	-			
未利用スペース	0.00 m <sup>2</sup>		支出	市の支出計⑪ (指定管理料除く)					
利用情報	(区分・単位)	平成27年度		施設のコスト	44	86.3	51	49	
		実績	前年比%	工事請負費・修繕費⑫	39	-			
	開館日数(日)	365	100.0	事業のコスト		-			
	利用者数(人)	-	-	人に係るコスト		-			
	利用コマ数		-	指定管理者の支出計⑬		-			
負担状況	市(市民)負担額⑮ (⑪-①+⑥-⑫)	44	86.3	51	49				
	市(市民)負担割合(%)⑯ (⑮÷(⑭-⑫))	100.0		100.0	100.0				
	利用者負担割合(%) (1-⑯)								
指定管理者収支差引 (⑤-⑬)		-			施設経営における実質的な 収入(⑩-⑥)				
施設所管課	公園緑地課			施設評価対象主管課	公園緑地課				

施設基本情報シート

平成27年度

施設コード	191000-114(400)			施設用途別分類	公園施設				
施設名	海峡ゆめ広場			利用圏域別分類					
所在地(町名・番地)	豊前田町三丁目			施設運営形態	直営(一部委託を含む)				
開設年月日	平成1年10月2日			指定管理者					
財産区分	行政財産			指定管理期間					
設置根拠法令				外観					
設置条例					内部				
施設概要	快適な公園の利用に資するため								
利用対象者	公園利用者								
土地情報	土地面積	417.16 m <sup>2</sup>		(区分・単位)	平成27年度		平成26年度	平成25年度	
	うち市有面積	417.16 m <sup>2</sup>			千円	前年度比%	千円	千円	
	うち借地面積	0.00 m <sup>2</sup>			収入	市の収入計① (②+③+④)			6
	駐車場の設置状況	無	0 台		施設使用料・負担金②	740	-	6	
建物情報	総延床面積	417.16 m <sup>2</sup>		貸付料・目的外使用料③		-			
	占有面積(m <sup>2</sup> )	417.16	借家面積(m <sup>2</sup> )	0.00	その他収入④		-		
	階数(主たる建物)	地上1階		指定管理者の収入計 ⑤(⑥+⑦+⑧+⑨)		-			
	構造(主たる建物)	鉄筋コンクリート【1級】		指定管理料⑥		-			
	建築年(主たる建物)	平成1年		利用料金収入⑦		-			
	建物所有状況			自主事業収入⑧		-			
	耐震対応(主たる建物)	対応済		その他収入⑨		-			
	劣化度点数	0.0	耐震対応率	1.0	収入合計⑩	740	-	6	
	避難所指定の有無	無	屋内受入人数(人)	-	支出	市の支出計⑪ (指定管理料除く)		2,169	1,735.2
未利用スペース	0.00 m <sup>2</sup>			施設のコスト	2,092	-			
利用情報	(区分・単位)	平成27年度		平成26年度	平成25年度				
		実績	前年比%	年度	年度				
	開館日数(日)	365	100.0	365					
	利用者数(人)	-	-	-					
	利用コマ数	89	-	26					
利用可能コマ数	17,520	100.0	17,520	17,520	事業のコスト		-		
負担状況	市(市民)負担額⑮ (⑪-①+⑥-⑫)	1,352	-	△ 6	人に係るコスト		-		
	市(市民)負担割合(%)⑯ (⑮÷(⑭-⑫))	64.6		-	指定管理者の支出計⑬		-		
	利用者負担割合(%) (1-⑯)	35.4		-	施設のコスト(修繕費含む)		-		
					自主事業以外のコスト		-		
指定管理者収支差引 (⑤-⑬)		-		自主事業のコスト		-			
				人に係るコスト		-			
				支出合計⑭	2,169	1,735.2	125		
				施設経営における実質的な 収入(⑩-⑥)	740	-		6	

施設所管課	公園緑地課	施設評価対象主管課	公園緑地課
-------	-------	-----------	-------

施設基本情報シート

平成27年度

施設コード	191000-115(401)			施設用途別分類	公園施設				
施設名	東熊野公園便所			利用圏域別分類					
所在地(町名・番地)	熊野町一丁目2			施設運営形態	直営(一部委託を含む)				
開設年月日	平成8年3月19日			指定管理者					
財産区分	行政財産			指定管理期間					
設置根拠法令				外観					
設置条例					内部				
施設概要	快適な公園の利用に資するため								
利用対象者	公園利用者								
土地情報	土地面積	7.02 m <sup>2</sup>		(区分・単位)	平成27年度		平成26年度	平成25年度	
	うち市有面積	7.02 m <sup>2</sup>			千円	前年度比%	千円	千円	
	うち借地面積	0.00 m <sup>2</sup>							
駐車場の設置状況	無	0 台		収入	市の収入計① (②+③+④)				
建物情報	総延床面積	7.02 m <sup>2</sup>		施設使用料・負担金②	-				
	占有面積(m <sup>2</sup> )	7.02	借家面積(m <sup>2</sup> )	0.00	貸付料・目的外使用料③	-			
	階数(主たる建物)	地上1階		その他収入④	-				
	構造(主たる建物)	鉄筋コンクリート【1級】		指定管理者の収入計 ⑤(⑥+⑦+⑧+⑨)	-				
	建築年(主たる建物)	平成8年		指定管理料⑥	-				
	建物所有状況			利用料金収入⑦	-				
	耐震対応(主たる建物)	対応済		自主事業収入⑧	-				
	劣化度点数	0.0	耐震対応率	1.0	その他収入⑨	-			
	避難所指定の有無	無	屋内受入人数(人)	-	収入合計⑩	-			
未利用スペース	0.00 m <sup>2</sup>		支出	市の支出計⑪ (指定管理料除く)					
利用情報	(区分・単位)	平成27年度		平成26年度	平成25年度				
		実績	前年比%						
	開館日数(日)	365	100.0	365					
	利用者数(人)	-	-	-					
	利用コマ数	-							
負担状況	市(市民)負担額⑮ (⑪-①+⑥-⑫)	72	118.0	61	58				
	市(市民)負担割合(%)⑯ (⑮÷(⑭-⑫))	100.0		100.0	100.0				
	利用者負担割合(%) (1-⑯)								
	指定管理者収支差引 (⑤-⑬)		-						
				施設経営における実質的な 収入(⑩-⑥)		-			
				支出	施設のコスト				
				工事請負費・修繕費⑫	-				
				事業のコスト	-				
				人に係るコスト	-				
				指定管理者の支出計⑬	-				
				施設のコスト(修繕費含む)	-				
				自主事業以外のコスト	-				
				自主事業のコスト	-				
				人に係るコスト	-				
				支出合計⑭	72	118.0	61	58	

施設所管課	公園緑地課	施設評価対象主管課	公園緑地課
-------	-------	-----------	-------

施設基本情報シート

平成27年度

施設コード	191000-116(402)			施設用途別分類	公園施設				
施設名	弟子待なかよし公園便所			利用圏域別分類					
所在地(町名・番地)	彦島弟子待町一丁目4			施設運営形態	直営(一部委託を含む)				
開設年月日	平成8年3月18日			指定管理者					
財産区分	行政財産			指定管理期間					
設置根拠法令				外観					
設置条例					内部				
施設概要	快適な公園の利用に資するため								
利用対象者	公園利用者								
土地情報	土地面積	7.02 m <sup>2</sup>		(区分・単位)	平成27年度		平成26年度	平成25年度	
	うち市有面積	7.02 m <sup>2</sup>			千円	前年度比%	千円	千円	
	うち借地面積	0.00 m <sup>2</sup>							
駐車場の設置状況	無	0 台		収入					
建物情報	総延床面積	7.02 m <sup>2</sup>		市の収入計① (②+③+④)					
	占有面積(m <sup>2</sup> )	7.02	借家面積(m <sup>2</sup> )	0.00	施設使用料・負担金②				
	階数(主たる建物)	地上1階			貸付料・目的外使用料③				
	構造(主たる建物)	鉄筋コンクリート【1級】			その他収入④				
	建築年(主たる建物)	平成8年			指定管理者の収入計 ⑤(⑥+⑦+⑧+⑨)				
	建物所有状況				指定管理料⑥				
	耐震対応(主たる建物)	対応済			利用料金収入⑦				
	劣化度点数	0.0	耐震対応率	1.0	自主事業収入⑧				
	避難所指定の有無	無	屋内受入人数(人)	—	その他収入⑨				
未利用スペース	0.00 m <sup>2</sup>		支出	市の支出計⑪ (指定管理料除く)	67	119.6	56	53	
利用情報	(区分・単位)	平成27年度		平成26年度	平成25年度				
		実績	前年比%	年度	年度				
	開館日数(日)	365	100.0	365					
	利用者数(人)	—	—	—					
	利用コマ数	—							
負担状況	市(市民)負担額⑮ (⑪-①+⑥-⑫)	67	119.6	56	53				
	市(市民)負担割合(%)⑯ (⑮÷(⑭-⑫))	100.0		100.0	100.0				
	利用者負担割合(%) (1-⑯)								
	指定管理者収支差引 (⑤-⑬)		-						
施設概要	快適な公園の利用に資するため			施設経営における実質的な 収入(⑩-⑥)		-			
施設所管課	公園緑地課			施設評価対象主管課	公園緑地課				

施設基本情報シート

平成27年度

施設コード	191000-117(403)			施設用途別分類	公園施設				
施設名	浜浦2号公園便所			利用圏域別分類					
所在地(町名・番地)	長府浜浦町8			施設運営形態	直営(一部委託を含む)				
開設年月日	平成8年3月19日			指定管理者					
財産区分	行政財産			指定管理期間					
設置根拠法令				外観					
設置条例					内部				
施設概要	快適な公園の利用に資するため								
利用対象者	公園利用者								
土地情報	土地面積	7.02 m <sup>2</sup>		(区分・単位)	平成27年度		平成26年度	平成25年度	
	うち市有面積	7.02 m <sup>2</sup>			千円	前年度比%	千円	千円	
	うち借地面積	0.00 m <sup>2</sup>							
駐車場の設置状況	無	0 台		収入	市の収入計① (②+③+④)		-		
建物情報	総延床面積	7.02 m <sup>2</sup>		施設使用料・負担金②	-				
	占有面積(m <sup>2</sup> )	7.02	借家面積(m <sup>2</sup> )	0.00	貸付料・目的外使用料③	-			
	階数(主たる建物)	地上1階		その他収入④	-				
	構造(主たる建物)	鉄筋コンクリート【1級】		指定管理者の収入計 ⑤(⑥+⑦+⑧+⑨)	-				
	建築年(主たる建物)	平成8年		指定管理料⑥	-				
	建物所有状況			利用料金収入⑦	-				
	耐震対応(主たる建物)	対応済		自主事業収入⑧	-				
	劣化度点数	0.0	耐震対応率	1.0	その他収入⑨	-			
避難所指定の有無	無	屋内受入人数(人)	-	収入合計⑩	-				
未利用スペース	0.00 m <sup>2</sup>		支出	市の支出計⑪ (指定管理料除く)	54	88.5	61	57	
利用情報	(区分・単位)	平成27年度		施設のコスト	54	88.5	61	57	
		実績	前年比%	工事請負費・修繕費⑫	-				
	開館日数(日)	365	100.0	事業のコスト	-				
	利用者数(人)	-	-	人に係るコスト	-				
	利用コマ数	-		指定管理者の支出計⑬	-				
負担状況	市(市民)負担額⑮ (⑪-①+⑥-⑫)	54	88.5	61	57				
	市(市民)負担割合(%)⑯ (⑮÷(⑭-⑫))	100.0		100.0	100.0				
	利用者負担割合(%) (1-⑯)								
指定管理者収支差引 (⑤-⑬)		-			施設経営における実質的な収入(⑩-⑥)				

施設所管課	公園緑地課	施設評価対象主管課	公園緑地課
-------	-------	-----------	-------

施設基本情報シート

平成27年度

施設コード	191000-118(404)			施設用途別分類	公園施設				
施設名	天神山公園便所			利用圏域別分類					
所在地(町名・番地)	王喜本町二丁目8			施設運営形態	直営(一部委託を含む)				
開設年月日	平成9年3月7日			指定管理者					
財産区分	行政財産			指定管理期間					
設置根拠法令				外観					
設置条例					内部				
施設概要	快適な公園の利用に資するため								
利用対象者	公園利用者								
土地情報	土地面積	6.75 m <sup>2</sup>		(区分・単位)	平成27年度		平成26年度	平成25年度	
	うち市有面積	6.75 m <sup>2</sup>			千円	前年度比%	千円	千円	
	うち借地面積	0.00 m <sup>2</sup>							
駐車場の設置状況	無	0 台		収入	市の収入計① (②+③+④)				
建物情報	総延床面積	6.75 m <sup>2</sup>		施設使用料・負担金②	-				
	占有面積(m <sup>2</sup> )	6.75	借家面積(m <sup>2</sup> )	0.00	貸付料・目的外使用料③	-			
	階数(主たる建物)	地上1階		その他収入④	-				
	構造(主たる建物)	鉄筋コンクリート【1級】		指定管理者の収入計 ⑤(⑥+⑦+⑧+⑨)	-				
	建築年(主たる建物)	平成9年		指定管理料⑥	-				
	建物所有状況			利用料金収入⑦	-				
	耐震対応(主たる建物)	対応済		自主事業収入⑧	-				
	劣化度点数	0.0	耐震対応率	1.0	その他収入⑨	-			
	避難所指定の有無	無	屋内受入人数(人)	-	収入合計⑩	-			
未利用スペース	0.00 m <sup>2</sup>		支出	市の支出計⑪ (指定管理料除く)					
利用情報	(区分・単位)	平成27年度		平成26年度	平成25年度				
		実績	前年比%						
	開館日数(日)	365	100.0	365					
	利用者数(人)	-	-	-					
	利用コマ数	-							
利用可能コマ数	-								
負担状況	市(市民)負担額⑮ (⑪-①+⑥-⑫)	50	89.3	56	54				
	市(市民)負担割合(%)⑯ (⑮÷(⑭-⑫))	100.0		100.0	100.0				
	利用者負担割合(%) (1-⑯)								
指定管理者収支差引 (⑤-⑬)		-			施設経営における実質的な 収入(⑩-⑥)	-			
支出	50		89.3	56	54				
工事請負費・修繕費⑫	-								
事業のコスト	-								
人に係るコスト	-								
指定管理者の支出計⑬	-								
施設のコスト(修繕費含む)	-								
自主事業以外のコスト	-								
自主事業のコスト	-								
人に係るコスト	-								
支出合計⑭	50		89.3	56	54				

施設所管課	公園緑地課	施設評価対象主管課	公園緑地課
-------	-------	-----------	-------



施設基本情報シート

平成27年度

施設コード	191000-119(405)			施設用途別分類	公園施設							
施設名	山中町なかよし児童公園便所			利用圏域別分類								
所在地(町名・番地)	彦島山中町一丁目9			施設運営形態	直営(一部委託を含む)							
開設年月日	平成9年3月7日			指定管理者								
財産区分	行政財産			指定管理期間								
設置根拠法令				外観								
設置条例					内部							
施設概要	快適な公園の利用に資するため											
利用対象者	公園利用者											
土地情報	土地面積	6.75 m <sup>2</sup>		(区分・単位)	平成27年度		平成26年度	平成25年度				
	うち市有面積	6.75 m <sup>2</sup>			千円	前年度比%	千円	千円				
	うち借地面積	0.00 m <sup>2</sup>			収入	市の収入計① (②+③+④)						
	駐車場の設置状況	無	0 台		施設使用料・負担金②							
建物情報	総延床面積	6.75 m <sup>2</sup>		貸付料・目的外使用料③								
	占有面積(m <sup>2</sup> )	6.75	借家面積(m <sup>2</sup> )	0.00	その他収入④							
	階数(主たる建物)	地上1階			指定管理者の収入計 ⑤(⑥+⑦+⑧+⑨)							
	構造(主たる建物)	鉄筋コンクリート【1級】			指定管理料⑥							
	建築年(主たる建物)	平成9年			利用料金収入⑦							
	建物所有状況				自主事業収入⑧							
	耐震対応(主たる建物)	対応済			その他収入⑨							
	劣化度点数	0.0	耐震対応率	1.0	収入合計⑩							
	避難所指定の有無	無	屋内受入人数(人)	—	支出				市の支出計⑪ (指定管理料除く)			
未利用スペース	0.00 m <sup>2</sup>			施設のコスト				65	122.6	53	54	
利用情報	(区分・単位)	平成27年度		平成26年度	平成25年度	工事請負費・修繕費⑫						
		実績	前年比%			事業のコスト						
	開館日数(日)	365	100.0	365		人に係るコスト						
	利用者数(人)	—	—	—		指定管理者の支出計⑬						
	利用コマ数	—			施設のコスト(修繕費含む)							
負担状況	市(市民)負担額⑮ (⑪-①+⑥-⑫)	65	122.6	53	54	自主事業以外のコスト						
	市(市民)負担割合(%)⑯ (⑮÷(⑪-⑫))	100.0		100.0	100.0	自主事業のコスト						
	利用者負担割合(%) (1-⑯)					人に係るコスト						
指定管理者収支差引 (⑤-⑬)		-			支出合計⑭				65	122.6	53	54
				施設経営における実質的な 収入(⑩-⑥)					-			
施設所管課	公園緑地課			施設評価対象主管課	公園緑地課							

施設基本情報シート

平成27年度

施設コード	191000-120(406)			施設用途別分類	公園施設					
施設名	小月高雄公園便所			利用圏域別分類						
所在地(町名・番地)	小月宮の町11			施設運営形態	直営(一部委託を含む)					
開設年月日	平成8年9月17日			指定管理者						
財産区分	行政財産			指定管理期間						
設置根拠法令				外観						
設置条例					内部					
施設概要	快適な公園の利用に資するため									
利用対象者	公園利用者									
土地情報	土地面積	6.97 m <sup>2</sup>		(区分・単位)	平成27年度		平成26年度	平成25年度		
	うち市有面積	6.97 m <sup>2</sup>			千円	前年度比%	千円	千円		
	うち借地面積	0.00 m <sup>2</sup>								
駐車場の設置状況	無	0 台		収入	市の収入計① (②+③+④)					
建物情報	総延床面積	6.97 m <sup>2</sup>		施設使用料・負担金②	-					
	占有面積(m <sup>2</sup> )	6.97	借家面積(m <sup>2</sup> )	0.00	貸付料・目的外使用料③	-				
	階数(主たる建物)	地上1階		その他収入④	-					
	構造(主たる建物)	鉄筋コンクリート【1級】		指定管理者の収入計 ⑤(⑥+⑦+⑧+⑨)	-					
	建築年(主たる建物)	平成8年		指定管理料⑥	-					
	建物所有状況			利用料金収入⑦	-					
	耐震対応(主たる建物)	対応済		自主事業収入⑧	-					
	劣化度点数	0.0	耐震対応率	1.0	その他収入⑨	-				
	避難所指定の有無	無	屋内受入人数(人)	-	収入合計⑩	-				
未利用スペース	0.00 m <sup>2</sup>		支出	市の支出計⑪ (指定管理料除く)						
利用情報	(区分・単位)	平成27年度		工事請負費・修繕費⑫	-					
		実績	前年比%	平成26年度	事業のコスト	-				
	開館日数(日)	365	100.0	平成25年度	人に係るコスト	-				
	利用者数(人)	-	-	-	指定管理者の支出計⑬	-				
	利用コマ数	-		施設のコスト(修繕費含む)	-					
負担状況	市(市民)負担額⑮ (⑪-①+⑥-⑫)	82	151.9	54	47	自主事業以外のコスト	-			
	市(市民)負担割合(%)⑯ (⑮÷(⑪-⑫))	100.0		100.0	100.0	自主事業のコスト	-			
	利用者負担割合(%) (1-⑯)					人に係るコスト	-			
指定管理者収支差引 (⑮-⑬)		-				支出合計⑭	82	151.9	54	47
				施設経営における実質的な収入(⑩-⑥)				-		

施設所管課	公園緑地課	施設評価対象主管課	公園緑地課
-------	-------	-----------	-------

施設基本情報シート

平成27年度

施設コード	191000-121(407)			施設用途別分類	公園施設				
施設名	向井あけぼの公園便所			利用圏域別分類					
所在地(町名・番地)	彦島向井町二丁目21			施設運営形態	直営(一部委託を含む)				
開設年月日	平成10年2月3日			指定管理者					
財産区分	行政財産			指定管理期間					
設置根拠法令				外観					
設置条例					内部				
施設概要	快適な公園の利用に資するため								
利用対象者	公園利用者								
土地情報	土地面積	8.60 m <sup>2</sup>		(区分・単位)	平成27年度		平成26年度	平成25年度	
	うち市有面積	8.60 m <sup>2</sup>			千円	前年度比%	千円	千円	
	うち借地面積	0.00 m <sup>2</sup>			収入	市の収入計① (②+③+④)			
駐車場の設置状況	無	0 台			施設使用料・負担金②				
建物情報	総延床面積	8.60 m <sup>2</sup>			貸付料・目的外使用料③				
	占有面積(m <sup>2</sup> )	8.60	借家面積(m <sup>2</sup> )	0.00		その他収入④			
	階数(主たる建物)	地上1階			指定管理者の収入計 ⑤(⑥+⑦+⑧+⑨)				
	構造(主たる建物)	鉄筋コンクリート【1級】			指定管理料⑥				
	建築年(主たる建物)	平成10年			利用料金収入⑦				
	建物所有状況				自主事業収入⑧				
	耐震対応(主たる建物)	対応済			その他収入⑨				
	劣化度点数	0.0	耐震対応率	1.0		収入合計⑩			
避難所指定の有無	無	屋内受入人数(人)	—	支出	市の支出計⑪ (指定管理料除く)				
未利用スペース	0.00 m <sup>2</sup>				109	138.0	79	77	
利用情報	(区分・単位)	平成27年度		平成26年度	施設のコスト				
		実績	前年比%	平成25年度	86	108.9	79	77	
	開館日数(日)	365	100.0	365	工事請負費・修繕費⑫				
	利用者数(人)	—	—	—	23	—	—	—	
	利用コマ数	—			事業のコスト				
負担状況	市(市民)負担額⑮ (⑪-①+⑥-⑫)	86	108.9	79	77	人に係るコスト			
	市(市民)負担割合(%)⑯ (⑮÷(⑭-⑫))	100.0		100.0	100.0	指定管理者の支出計⑬			
	利用者負担割合(%) (1-⑯)					施設のコスト(修繕費含む)			
						自主事業以外のコスト			
指定管理者収支差引 (⑤-⑬)		-			自主事業のコスト				
					人に係るコスト				
					支出合計⑭				
					109	138.0	79	77	
					施設経営における実質的な 収入(⑩-⑥)				
						-			
施設所管課	公園緑地課			施設評価対象主管課	公園緑地課				

施設所管課	公園緑地課	施設評価対象主管課	公園緑地課
-------	-------	-----------	-------

施設基本情報シート


平成27年度

施設コード	191000-122(408)			施設用途別分類	公園施設						
施設名	吉見近隣公園便所			利用圏域別分類							
所在地(町名・番地)	吉見里町一丁目9			施設運営形態	直営(一部委託を含む)						
開設年月日	平成10年3月27日			指定管理者							
財産区分	行政財産			指定管理期間							
設置根拠法令				外観							
設置条例					内部						
施設概要	快適な公園の利用に資するため										
利用対象者	公園利用者										
土地情報	土地面積	22.54 m <sup>2</sup>		(区分・単位)	平成27年度		平成26年度	平成25年度			
	うち市有面積	22.54 m <sup>2</sup>			千円	前年度比%	千円	千円			
	うち借地面積	0.00 m <sup>2</sup>									
	駐車場の設置状況	無	0 台	収入	市の収入計① (②+③+④)		-				
建物情報	総延床面積	22.54 m <sup>2</sup>			施設使用料・負担金②		-				
	占有面積(m <sup>2</sup> )	22.54	借家面積(m <sup>2</sup> )	0.00	貸付料・目的外使用料③		-				
	階数(主たる建物)	地上1階			その他収入④		-				
	構造(主たる建物)	鉄筋コンクリート【1級】			指定管理者の収入計 ⑤(⑥+⑦+⑧+⑨)		-				
	建築年(主たる建物)	平成10年			指定管理料⑥		-				
	建物所有状況				利用料金収入⑦		-				
	耐震対応(主たる建物)	対応済			自主事業収入⑧		-				
	劣化度点数	0.0	耐震対応率	1.0	その他収入⑨		-				
	避難所指定の有無	無	屋内受入人数(人)	-	収入合計⑩		-				
	未利用スペース	0.00 m <sup>2</sup>		支出	市の支出計⑪ (指定管理料除く)		307	102.3	300	411	
利用情報	(区分・単位)	平成27年度		平成26年度	平成25年度	施設のコスト		270	90.0	300	321
		実績	前年比%			工事請負費・修繕費⑫		37	-		90
	開館日数(日)	365	100.0	365		事業のコスト			-		
	利用者数(人)	-	-	-		人に係るコスト			-		
	利用コマ数		-			指定管理者の支出計⑬			-		
負担状況	市(市民)負担額⑮ (⑪-①+⑥-⑫)	270	90.0	300	321	施設のコスト(修繕費含む)			-		
	市(市民)負担割合(%)⑯ (⑮÷(⑭-⑫))	100.0		100.0	100.0	自主事業以外のコスト			-		
	利用者負担割合(%) (1-⑯)					自主事業のコスト			-		
指定管理者収支差引 (⑤-⑬)		-				人に係るコスト			-		
						支出合計⑭		307	102.3	300	411
						施設経営における実質的な 収入(⑩-⑥)			-		

施設所管課	公園緑地課	施設評価対象主管課	公園緑地課
-------	-------	-----------	-------

施設基本情報シート

平成27年度

施設コード	191000-123(409)			施設用途別分類	公園施設						
施設名	乃木浜総合公園			利用圏域別分類							
所在地(町名・番地)	乃木浜二丁目2191			施設運営形態	直営(一部委託を含む)						
開設年月日	平成11年3月31日			指定管理者							
財産区分	行政財産			指定管理期間							
設置根拠法令				外観							
設置条例					内部						
施設概要	管理棟、便所・・・快適な公園の利用に資するため 倉庫・・・公園緑地行政に必要な文書・図面等の資料及び作業用品等を保管するため 野鳥観察所・・・野鳥観察池に飛来する鳥類等を観察するなどの用に供するため										
利用対象者	公園利用者										
土地情報	土地面積	1,052.66 m <sup>2</sup>		(区分・単位)	平成27年度		平成26年度	平成25年度			
	うち市有面積	1,052.66 m <sup>2</sup>			千円	前年度比%	千円	千円			
	うち借地面積	0.00 m <sup>2</sup>			収入	市の収入計① (②+③+④)		1,606	599.3	268	301
	駐車場の設置状況	無	0 台		施設使用料・負担金②	1,606	599.3	268	301		
建物情報	総延床面積	1301.51 m <sup>2</sup>		貸付料・目的外使用料③			-				
	占有面積(m <sup>2</sup> )	1,301.51	借家面積(m <sup>2</sup> )	0.00	その他収入④			-			
	階数(主たる建物)	地上1階		指定管理者の収入計 ⑤(⑥+⑦+⑧+⑨)			-				
	構造(主たる建物)	鉄筋コンクリート【1級】		指定管理料⑥			-				
	建築年(主たる建物)	平成13年		利用料金収入⑦			-				
	建物所有状況			自主事業収入⑧			-				
	耐震対応(主たる建物)	対応済		その他収入⑨			-				
	劣化度点数	0.0	耐震対応率	1.0	収入合計⑩	1,606	599.3	268	301		
	避難所指定の有無	無	屋内受入人数(人)	-	支出	市の支出計⑪ (指定管理料除く)		16,226	123.6	13,128	11,908
未利用スペース	0.00 m <sup>2</sup>		施設のコスト	7,756	214.0	3,624	3,109				
利用情報	(区分・単位)	平成27年度		工事請負費・修繕費⑫	100	11.8	844	139			
		実績	前年比%	平成26年度	平成25年度	事業のコスト		-			
	開館日数(日)	365	100.0	365		人に係るコスト		8,370	96.7	8,660	8,660
	利用者数(人)	-	-	-		指定管理者の支出計⑬		-			
	利用コマ数	65	-	85	施設のコスト(修繕費含む)		-				
負担状況	市(市民)負担額⑮ (⑪-①+⑥-⑫)	14,520	120.8	12,016	11,468	自主事業以外のコスト		-			
	市(市民)負担割合(%)⑯ (⑮÷(⑭-⑫))	90.0		97.8	97.4	自主事業のコスト		-			
	利用者負担割合(%) (1-⑯)	10.0		2.2	2.6	人に係るコスト		-			
	指定管理者収支差引 (⑤-⑬)	-				支出合計⑭		16,226	123.6	13,128	11,908
施設経営における実質的な収入(⑩-⑥)	1,606	599.3	268	301							
施設所管課	公園緑地課			施設評価対象主管課	公園緑地課						

施設基本情報シート

平成27年度

施設コード	191000-125(411)			施設用途別分類	公園施設				
施設名	下関運動公園便所(タイヤ公園)			利用圏域別分類					
所在地(町名・番地)	向洋町二丁目1			施設運営形態	直営(一部委託を含む)				
開設年月日	平成9年3月28日			指定管理者					
財産区分	行政財産			指定管理期間					
設置根拠法令				外観					
設置条例					内部				
施設概要	快適な公園の利用に資するため								
利用対象者	公園利用者								
土地情報	土地面積	20.44 m <sup>2</sup>		(区分・単位)	平成27年度		平成26年度	平成25年度	
	うち市有面積	20.44 m <sup>2</sup>			千円	前年度比%	千円	千円	
	うち借地面積	0.00 m <sup>2</sup>		収入	市の収入計① (②+③+④)				
駐車場の設置状況	無	0 台			施設使用料・負担金②				
建物情報	総延床面積	20.44 m <sup>2</sup>			貸付料・目的外使用料③				
	占有面積(m <sup>2</sup> )	20.44	借家面積(m <sup>2</sup> )	0.00		その他収入④			
	階数(主たる建物)	地上1階			指定管理者の収入計 ⑤(⑥+⑦+⑧+⑨)				
	構造(主たる建物)	鉄筋コンクリート【1級】			指定管理料⑥				
	建築年(主たる建物)	平成9年			利用料金収入⑦				
	建物所有状況				自主事業収入⑧				
	耐震対応(主たる建物)	対応済			その他収入⑨				
	劣化度点数	0.0	耐震対応率	1.0		収入合計⑩			
避難所指定の有無	無	屋内受入人数(人)	—	支出	市の支出計⑪ (指定管理料除く)				
未利用スペース	0.00 m <sup>2</sup>				103	78.6	131	279	
利用情報	(区分・単位)	平成27年度		平成26年度	施設のコスト				
		実績	前年比%	平成25年度	工事請負費・修繕費⑫				
	開館日数(日)	365	100.0	365	事業のコスト				
	利用者数(人)	—	—	—	人に係るコスト				
	利用コマ数	—			指定管理者の支出計⑬				
負担状況	市(市民)負担額⑮ (⑪-①+⑥-⑫)	103	78.6	131	施設のコスト(修繕費含む)				
	市(市民)負担割合(%)⑯ (⑮÷(⑭-⑫))	100.0		100.0	自主事業以外のコスト				
	利用者負担割合(%) (1-⑯)				自主事業のコスト				
					人に係るコスト				
指定管理者収支差引 (⑤-⑬)		-			支出合計⑭				
					103	78.6	131	279	
					施設経営における実質的な 収入(⑩-⑥)				
					-				

施設所管課	公園緑地課	施設評価対象主管課	公園緑地課
-------	-------	-----------	-------

施設基本情報シート

平成27年度

施設コード	191000-126(412)			施設用途別分類	公園施設							
施設名	勝山地区公園便所			利用圏域別分類								
所在地(町名・番地)	大字田倉			施設運営形態	直営(一部委託を含む)							
開設年月日	平成19年3月20日			指定管理者								
財産区分	行政財産			指定管理期間								
設置根拠法令				外観								
設置条例					内部							
施設概要	快適な公園の利用に資するため											
利用対象者	公園利用者											
土地情報	土地面積	37.61 m <sup>2</sup>			(区分・単位)	平成27年度		平成26年度	平成25年度			
	うち市有面積	37.61 m <sup>2</sup>				千円	前年度比%	千円	千円			
	うち借地面積	0.00 m <sup>2</sup>			収入	市の収入計① (②+③+④)						
駐車場の設置状況	無	0 台			施設使用料・負担金②							
建物情報	総延床面積	37.61 m <sup>2</sup>				貸付料・目的外使用料③						
	占有面積(m <sup>2</sup> )	37.61	借家面積(m <sup>2</sup> )	0.00		その他収入④						
	階数(主たる建物)	地上1階				指定管理者の収入計 ⑤(⑥+⑦+⑧+⑨)						
	構造(主たる建物)	鉄筋コンクリート【1級】				指定管理料⑥						
	建築年(主たる建物)	平成19年				利用料金収入⑦						
	建物所有状況					自主事業収入⑧						
	耐震対応(主たる建物)	対応済				その他収入⑨						
	劣化度点数	0.0	耐震対応率	1.0		収入合計⑩						
避難所指定の有無	無	屋内受入人数(人)	—	支出	市の支出計⑪ (指定管理料除く)							
未利用スペース	0.00 m <sup>2</sup>				施設のコスト							
利用情報	(区分・単位)	平成27年度		平成26年度	平成25年度							
		実績	前年比%	年度	年度							
	開館日数(日)	365	100.0	365		工事請負費・修繕費⑫						
	利用者数(人)	—	—	—		事業のコスト						
	利用コマ数	—				人に係るコスト						
負担状況	市(市民)負担額⑮ (⑪-①+⑥-⑫)	169	33.7	502	503	指定管理者の支出計⑬						
	市(市民)負担割合(%)⑯ (⑮÷(⑭-⑫))	100.0		100.0	100.0	施設のコスト(修繕費含む)						
	利用者負担割合(%) (1-⑯)					自主事業以外のコスト						
						自主事業のコスト						
指定管理者収支差引 (⑤-⑬)		-				人に係るコスト						
						支出合計⑭						
					319	63.5	502	503	施設経営における実質的な 収入(⑩-⑥)	-		

施設所管課	公園緑地課	施設評価対象主管課	公園緑地課
-------	-------	-----------	-------

施設基本情報シート

平成27年度


施設コード	191000-127(413)			施設用途別分類	公園施設				
施設名	川中中央公園便所			利用圏域別分類					
所在地(町名・番地)	伊倉新町五丁目7			施設運営形態	直営(一部委託を含む)				
開設年月日	平成20年3月27日			指定管理者					
財産区分	行政財産			指定管理期間					
設置根拠法令				外観					
設置条例					内部				
施設概要	快適な公園の利用に資するため								
利用対象者	公園利用者								
土地情報	土地面積	9.56 m <sup>2</sup>		(区分・単位)	平成27年度		平成26年度	平成25年度	
	うち市有面積	9.56 m <sup>2</sup>			千円	前年度比%	千円	千円	
	うち借地面積	0.00 m <sup>2</sup>							
	駐車場の設置状況	無	0 台	収入	市の収入計① (②+③+④)				
建物情報	総延床面積	9.56 m <sup>2</sup>			施設使用料・負担金②				
	占有面積(m <sup>2</sup> )	9.56	借家面積(m <sup>2</sup> )	0.00		貸付料・目的外使用料③			
	階数(主たる建物)	地上1階			その他収入④				
	構造(主たる建物)	鉄筋コンクリート【1級】			指定管理者の収入計 ⑤(⑥+⑦+⑧+⑨)				
	建築年(主たる建物)	平成20年			指定管理料⑥				
	建物所有状況				利用料金収入⑦				
	耐震対応(主たる建物)	対応済			自主事業収入⑧				
	劣化度点数	0.0	耐震対応率	1.0		その他収入⑨			
	避難所指定の有無	無	屋内受入人数(人)	—		収入合計⑩			
	未利用スペース	0.00 m <sup>2</sup>		支出	市の支出計⑪ (指定管理料除く)				
利用情報	(区分・単位)	平成27年度		平成26年度	平成25年度				
		実績	前年比%						
	開館日数(日)	365	100.0	365					
	利用者数(人)	—	—	—					
	利用コマ数	—							
負担状況	市(市民)負担額⑮ (⑪-①+⑥-⑫)	211	114.1	185	159				
	市(市民)負担割合(%)⑯ (⑮÷(⑭-⑫))	100.0		100.0	100.0				
	利用者負担割合(%) (1-⑯)								
	指定管理者収支差引 (⑤-⑬)		-						
					施設経営における実質的な 収入(⑩-⑥)				
					支出計⑭				
					294	150.0	196	254	
					施設のコスト				
					211	114.1	185	159	
					工事請負費・修繕費⑫				
					83	754.5	11	95	
					事業のコスト				
					人に係るコスト				
					指定管理者の支出計⑬				
					施設のコスト(修繕費含む)				
					自主事業以外のコスト				
					自主事業のコスト				
					人に係るコスト				
					294	150.0	196	254	

施設所管課	公園緑地課	施設評価対象主管課	公園緑地課
-------	-------	-----------	-------



施設基本情報シート

平成27年度

施設コード	191000-128(414)			施設用途別分類	公園施設				
施設名	弟子待ひまわり児童公園便所			利用圏域別分類					
所在地(町名・番地)	彦島弟子待東町4			施設運営形態	直営(一部委託を含む)				
開設年月日	平成23年3月25日			指定管理者					
財産区分	行政財産			指定管理期間					
設置根拠法令				外観					
設置条例					内部				
施設概要	快適な公園の利用に資するため								
利用対象者	公園利用者								
土地情報	土地面積	18.36 m <sup>2</sup>		(区分・単位)	平成27年度		平成26年度	平成25年度	
	うち市有面積	18.36 m <sup>2</sup>			千円	前年度比%	千円	千円	
	うち借地面積	0.00 m <sup>2</sup>		収入	市の収入計① (②+③+④)				
駐車場の設置状況	無	0 台			施設使用料・負担金②				
建物情報	総延床面積	18.36 m <sup>2</sup>			貸付料・目的外使用料③				
	占有面積(m <sup>2</sup> )	18.36	借家面積(m <sup>2</sup> )	0.00		その他収入④			
	階数(主たる建物)	地上1階			指定管理者の収入計 ⑤(⑥+⑦+⑧+⑨)				
	構造(主たる建物)	鉄筋コンクリート【1級】			指定管理料⑥				
	建築年(主たる建物)	平成23年			利用料金収入⑦				
	建物所有状況				自主事業収入⑧				
	耐震対応(主たる建物)	対応済			その他収入⑨				
	劣化度点数	0.0	耐震対応率	1.0		収入合計⑩			
避難所指定の有無	無	屋内受入人数(人)	—	支出	市の支出計⑪ (指定管理料除く)				
未利用スペース	0.00 m <sup>2</sup>				124	108.8	114	108	
利用情報	(区分・単位)	平成27年度		平成26年度	平成25年度	施設のコスト		114	108
		実績	前年比%			112	98.2		
	開館日数(日)	365	100.0	365	工事請負費・修繕費⑫		12	—	
	利用者数(人)	—	—	—	事業のコスト			—	
	利用コマ数		—		人に係るコスト			—	
負担状況	市(市民)負担額⑮ (⑪-①+⑥-⑫)	112	98.2	114	108	指定管理者の支出計⑬			
	市(市民)負担割合(%)⑯ (⑮÷(⑭-⑫))	100.0		100.0	100.0	施設のコスト(修繕費含む)			
	利用者負担割合(%) (1-⑯)					自主事業以外のコスト			
						自主事業のコスト			
指定管理者収支差引 (⑤-⑬)		—				人に係るコスト			
						支出合計⑭		124	108.8
						施設経営における実質的な 収入(⑩-⑥)			—

施設所管課	公園緑地課	施設評価対象主管課	公園緑地課
-------	-------	-----------	-------

施設コード	191000-129(415)			施設用途別分類	公園施設				
施設名	火の山公園便所			利用圏域別分類					
所在地(町名・番地)	みもすそ川町			施設運営形態	直営(一部委託を含む)				
開設年月日	平成23年12月22日			指定管理者					
財産区分	行政財産			指定管理期間					
設置根拠法令				外観					
設置条例					内部				
施設概要	快適な公園の利用に資するため								
利用対象者	公園利用者								
土地情報	土地面積	26.86 m <sup>2</sup>		(区分・単位)	平成27年度		平成26年度	平成25年度	
	うち市有面積	26.86 m <sup>2</sup>			千円	前年度比%	千円	千円	
	うち借地面積	0.00 m <sup>2</sup>		収入	市の収入計① (②+③+④)				
駐車場の設置状況	無	0 台			施設使用料・負担金②				
建物情報	総延床面積	26.86 m <sup>2</sup>			貸付料・目的外使用料③				
	占有面積(m <sup>2</sup> )	26.86	借家面積(m <sup>2</sup> )	0.00		その他収入④			
	階数(主たる建物)	地上1階			指定管理者の収入計 ⑤(⑥+⑦+⑧+⑨)				
	構造(主たる建物)	鉄筋コンクリート【1級】			指定管理料⑥				
	建築年(主たる建物)	平成23年			利用料金収入⑦				
	建物所有状況				自主事業収入⑧				
	耐震対応(主たる建物)	対応済			その他収入⑨				
	劣化度点数	0.0	耐震対応率	1.0		収入合計⑩			
避難所指定の有無	無	屋内受入人数(人)	—	支出	市の支出計⑪ (指定管理料除く)				
未利用スペース	0.00 m <sup>2</sup>				255	80.7	316	120	
利用情報	(区分・単位)	平成27年度		平成26年度	平成25年度	施設のコスト			
		実績	前年比%			255	80.7	316	120
	開館日数(日)	365	100.0	365	工事請負費・修繕費⑫				
	利用者数(人)	—	—	—	事業のコスト				
	利用コマ数	—		人に係るコスト					
負担状況	市(市民)負担額⑮ (⑪-①+⑥-⑫)	255	80.7	316	120	指定管理者の支出計⑬			
	市(市民)負担割合(%)⑯ (⑮÷(⑭-⑫))	100.0	100.0	100.0	施設のコスト(修繕費含む)				
	利用者負担割合(%) (1-⑯)			自主事業以外のコスト					
				自主事業のコスト					
指定管理者収支差引 (⑤-⑬)	-				人に係るコスト				
					支出合計⑭				
					255	80.7	316	120	
					施設経営における実質的な 収入(⑩-⑥)				
					-	-	-	-	

施設所管課	公園緑地課	施設評価対象主管課	公園緑地課
-------	-------	-----------	-------

施設基本情報シート

平成27年度

施設コード	191000-130(416)			施設用途別分類	公園施設				
施設名	火の山公園ピクニック広場便所			利用圏域別分類					
所在地(町名・番地)	みもすそ川町			施設運営形態	直営(一部委託を含む)				
開設年月日	平成24年4月1日			指定管理者					
財産区分	行政財産			指定管理期間					
設置根拠法令				外観					
設置条例					内部				
施設概要	快適な公園の利用に資するため								
利用対象者	公園利用者								
土地情報	土地面積	29.20 m <sup>2</sup>		(区分・単位)	平成27年度		平成26年度	平成25年度	
	うち市有面積	29.20 m <sup>2</sup>			千円	前年度比%	千円	千円	
	うち借地面積	0.00 m <sup>2</sup>			収入	市の収入計① (②+③+④)			
駐車場の設置状況	無	0 台			施設使用料・負担金②				
建物情報	総延床面積	29.20 m <sup>2</sup>			貸付料・目的外使用料③				
	占有面積(m <sup>2</sup> )	29.20	借家面積(m <sup>2</sup> )	0.00		その他収入④			
	階数(主たる建物)	地上1階			指定管理者の収入計 ⑤(⑥+⑦+⑧+⑨)				
	構造(主たる建物)	鉄筋コンクリート【1級】			指定管理料⑥				
	建築年(主たる建物)	平成24年			利用料金収入⑦				
	建物所有状況				自主事業収入⑧				
	耐震対応(主たる建物)	対応済			その他収入⑨				
	劣化度点数	0.0	耐震対応率	1.0		収入合計⑩			
	避難所指定の有無	無	屋内受入人数(人)	—	支出	市の支出計⑪ (指定管理料除く)			
未利用スペース	0.00 m <sup>2</sup>				46	39.7	116	126	
利用情報	(区分・単位)	平成27年度		平成26年度	施設のコスト				
		実績	前年比%	平成25年度		工事請負費・修繕費⑫			
	開館日数(日)	365	100.0	365		事業のコスト			
	利用者数(人)	—	—	—		人に係るコスト			
	利用コマ数	—				指定管理者の支出計⑬			
負担状況	市(市民)負担額⑮ (⑪-①+⑥-⑫)	46	39.7	116	126	施設のコスト(修繕費含む)			
	市(市民)負担割合(%)⑯ (⑮÷(⑭-⑫))	100.0		100.0	100.0	自主事業以外のコスト			
	利用者負担割合(%) (1-⑯)					自主事業のコスト			
						人に係るコスト			
指定管理者収支差引 (⑤-⑬)		-			支出合計⑭				
					46	39.7	116	126	
					施設経営における実質的な 収入(⑩-⑥)				
						-			
施設所管課	公園緑地課			施設評価対象主管課	公園緑地課				

施設基本情報シート

平成27年度

施設コード	191000-131(417)			施設用途別分類	公園施設				
施設名	火の山公園山頂広場便所			利用圏域別分類					
所在地(町名・番地)	みもすそ川町			施設運営形態	直営(一部委託を含む)				
開設年月日	平成24年4月1日			指定管理者					
財産区分	行政財産			指定管理期間					
設置根拠法令				外観					
設置条例					内部				
施設概要	快適な公園の利用に資するため								
利用対象者	公園利用者								
土地情報	土地面積	29.20 m <sup>2</sup>		(区分・単位)	平成27年度		平成26年度	平成25年度	
	うち市有面積	29.20 m <sup>2</sup>			千円	前年度比%	千円	千円	
	うち借地面積	0.00 m <sup>2</sup>							
駐車場の設置状況	無	0 台		収入	市の収入計① (②+③+④)				
建物情報	総延床面積	29.20 m <sup>2</sup>			施設使用料・負担金②				
	占有面積(m <sup>2</sup> )	29.20	借家面積(m <sup>2</sup> )	0.00		貸付料・目的外使用料③			
	階数(主たる建物)	地上1階			その他収入④				
	構造(主たる建物)	鉄筋コンクリート【1級】			指定管理者の収入計 ⑤(⑥+⑦+⑧+⑨)				
	建築年(主たる建物)	平成24年			指定管理料⑥				
	建物所有状況				利用料金収入⑦				
	耐震対応(主たる建物)	対応済			自主事業収入⑧				
	劣化度点数	0.0	耐震対応率	1.0		その他収入⑨			
	避難所指定の有無	無	屋内受入人数(人)	—		収入合計⑩			
未利用スペース	0.00 m <sup>2</sup>			支出	市の支出計⑪ (指定管理料除く)				
利用情報	(区分・単位)	平成27年度		平成26年度	平成25年度				
		実績	前年比%						
	開館日数(日)	365	100.0	365					
	利用者数(人)	—	—	—					
	利用コマ数	—							
利用可能コマ数	—								
負担状況	市(市民)負担額⑮ (⑪-①+⑥-⑫)	18	16.8	107	107				
	市(市民)負担割合(%)⑯ (⑮÷(⑭-⑫))	100.0		100.0	100.0				
	利用者負担割合(%) (1-⑯)								
指定管理者収支差引 (⑤-⑬)		-			施設経営における実質的な 収入(⑩-⑥)				
施設所管課	公園緑地課			施設評価対象主管課	公園緑地課				

施設基本情報シート

平成27年度

施設コード	191000-132(418)			施設用途別分類	公園施設				
施設名	安岡地区公園多目的便所			利用圏域別分類					
所在地(町名・番地)	安岡町四丁目4			施設運営形態	直営(一部委託を含む)				
開設年月日	平成25年3月6日			指定管理者					
財産区分	行政財産			指定管理期間					
設置根拠法令				外観					
設置条例					内部				
施設概要	快適な公園の利用に資するため								
利用対象者	公園利用者								
土地情報	土地面積	5.34 m <sup>2</sup>		(区分・単位)	平成27年度		平成26年度	平成25年度	
	うち市有面積	5.34 m <sup>2</sup>			千円	前年度比%	千円	千円	
	うち借地面積	0.00 m <sup>2</sup>							
駐車場の設置状況	無	0 台		収入	市の収入計① (②+③+④)				
建物情報	総延床面積	5.34 m <sup>2</sup>		施設使用料・負担金②	-				
	占有面積(m <sup>2</sup> )	5.34	借家面積(m <sup>2</sup> )	0.00	貸付料・目的外使用料③	-			
	階数(主たる建物)	地上1階		その他収入④	-				
	構造(主たる建物)	鉄筋コンクリート【1級】		指定管理者の収入計 ⑤(⑥+⑦+⑧+⑨)	-				
	建築年(主たる建物)	平成25年		指定管理料⑥	-				
	建物所有状況			利用料金収入⑦	-				
	耐震対応(主たる建物)	対応済		自主事業収入⑧	-				
	劣化度点数	0.0	耐震対応率	1.0	その他収入⑨	-			
	避難所指定の有無	無	屋内受入人数(人)	-	収入合計⑩	-			
未利用スペース	0.00 m <sup>2</sup>		支出	市の支出計⑪ (指定管理料除く)					
利用情報	(区分・単位)	平成27年度		平成26年度	平成25年度				
		実績	前年比%						
	開館日数(日)	365	100.0	365					
	利用者数(人)	-	-	-					
	利用コマ数	-							
負担状況	市(市民)負担額⑮ (⑪-①+⑥-⑫)	0.0		65	65				
	市(市民)負担割合(%)⑯ (⑮÷(⑭-⑫))	-		100.0	100.0				
	利用者負担割合(%) (1-⑯)	-							
	指定管理者収支差引 (⑤-⑬)	-							
					施設のコスト	0.0	65	65	
					工事請負費・修繕費⑫	-			
					事業のコスト	-			
					人に係るコスト	-			
					指定管理者の支出計⑬	-			
					施設のコスト(修繕費含む)	-			
					自主事業以外のコスト	-			
					自主事業のコスト	-			
					人に係るコスト	-			
					支出合計⑭	0.0	65	65	
					施設経営における実質的な 収入(⑩-⑥)	-			

施設所管課	公園緑地課	施設評価対象主管課	公園緑地課
-------	-------	-----------	-------

施設基本情報シート

平成27年度

施設コード	191000-133(419)			施設用途別分類	公園施設					
施設名	桜山近隣公園多目的便所			利用圏域別分類						
所在地(町名・番地)	上新地町二丁目10			施設運営形態	直営(一部委託を含む)					
開設年月日	平成25年3月15日			指定管理者						
財産区分	行政財産			指定管理期間						
設置根拠法令				外観						
設置条例					内部					
施設概要	快適な公園の利用に資するため									
利用対象者	公園利用者									
土地情報	土地面積	5.34 m <sup>2</sup>		(区分・単位)	平成27年度		平成26年度	平成25年度		
	うち市有面積	5.34 m <sup>2</sup>			千円	前年度比%	千円	千円		
	うち借地面積	0.00 m <sup>2</sup>								
駐車場の設置状況	無	0 台		収入	市の収入計① (②+③+④)					
建物情報	総延床面積	5.34 m <sup>2</sup>		施設使用料・負担金②	-					
	占有面積(m <sup>2</sup> )	5.34	借家面積(m <sup>2</sup> )	0.00	貸付料・目的外使用料③	-				
	階数(主たる建物)	地上1階		その他収入④	-					
	構造(主たる建物)	鉄筋コンクリート【1級】		指定管理者の収入計 ⑤(⑥+⑦+⑧+⑨)	-					
	建築年(主たる建物)	平成25年		指定管理料⑥	-					
	建物所有状況			利用料金収入⑦	-					
	耐震対応(主たる建物)	対応済		自主事業収入⑧	-					
	劣化度点数	0.0	耐震対応率	1.0	その他収入⑨	-				
	避難所指定の有無	無	屋内受入人数(人)	-	収入合計⑩	-				
未利用スペース	0.00 m <sup>2</sup>		支出	市の支出計⑪ (指定管理料除く)						
利用情報	(区分・単位)	平成27年度		工事請負費・修繕費⑫	-					
		実績	前年比%	平成26年度	事業のコスト	-				
	開館日数(日)	365	100.0	平成25年度	人に係るコスト	-				
	利用者数(人)	-	-	-	指定管理者の支出計⑬	-				
	利用コマ数	-		施設のコスト(修繕費含む)	-					
負担状況	市(市民)負担額⑮ (⑪-①+⑥-⑫)	0.0		52	51	自主事業以外のコスト	-			
	市(市民)負担割合(%)⑯ (⑮÷(⑭-⑫))	-		100.0	100.0	自主事業のコスト	-			
	利用者負担割合(%) (1-⑯)	-				人に係るコスト	-			
指定管理者収支差引 (⑤-⑬)	-				支出合計⑭	0.0 52 51				
				施設経営における実質的な収入(⑩-⑥)				-		

施設所管課	公園緑地課	施設評価対象主管課	公園緑地課
-------	-------	-----------	-------

施設基本情報シート

平成27年度

施設コード	310300-005(463)			施設用途別分類	公園施設						
施設名	歌野川ダム公園公衆用便所			利用圏域別分類							
所在地(町名・番地)	菊川町大字上岡枝			施設運営形態	直営(一部委託を含む)						
開設年月日	平成1年12月2日			指定管理者							
財産区分	行政財産			指定管理期間							
設置根拠法令				外観							
設置条例					内部						
施設概要	公園に来られた方の公衆用便所										
利用対象者	一般市民										
土地情報	土地面積	8,353.85 m <sup>2</sup>		(区分・単位)	平成27年度		平成26年度	平成25年度			
	うち市有面積	8,353.85 m <sup>2</sup>			千円	前年度比%	千円	千円			
	うち借地面積	0.00 m <sup>2</sup>									
	駐車場の設置状況	有	20 台								
建物情報	総延床面積	11.85 m <sup>2</sup>		収入	市の収入計① (②+③+④)						
	占有面積(m <sup>2</sup> )	11.85	借家面積(m <sup>2</sup> )		0.00	施設使用料・負担金②					
	階数(主たる建物)	地上1階			貸付料・目的外使用料③						
	構造(主たる建物)	鉄筋コンクリート【1級】			その他収入④						
	建築年(主たる建物)	平成1年			指定管理者の収入計 ⑤(⑥+⑦+⑧+⑨)						
	建物所有状況				指定管理料⑥						
	耐震対応(主たる建物)	対応済			利用料金収入⑦						
	劣化度点数	0.0	耐震対応率		1.0	自主事業収入⑧					
	避難所指定の有無	無	屋内受入人数(人)		—	その他収入⑨					
未利用スペース	0.00 m <sup>2</sup>		支出	収入合計⑩							
利用情報	(区分・単位)	平成27年度		平成26年度	平成25年度	市の支出計⑪ (指定管理料除く)					
		実績				前年比%	4	100.0	4	4	
	開館日数(日)	365		100.0	365	365	施設のコスト				
	利用者数(人)	—		—	—	—	4	100.0	4	4	
	利用コマ数	—		工事請負費・修繕費⑫							
利用可能コマ数	—			事業のコスト							
負担状況	市(市民)負担額⑮ (⑪-①+⑥-⑫)			4	100.0	4	4	人に係るコスト			
	市(市民)負担割合(%)⑯ (⑮÷(⑭-⑫))			100.0	100.0	100.0	指定管理者の支出計⑬				
	利用者負担割合(%) (1-⑯)				施設のコスト(修繕費含む)						
					自主事業以外のコスト						
指定管理者収支差引 (⑤-⑬)	-				自主事業のコスト						
				人に係るコスト							
				支出合計⑭				4	100.0	4	4
				施設経営における実質的な 収入(⑩-⑥)							

施設所管課	菊川地域政策課	施設評価対象主管課	菊川地域政策課
-------	---------	-----------	---------

施設基本情報シート

平成27年度

施設コード	310300-009(466)			施設用途別分類	公園施設						
施設名	ふれあいプラザ住宅団地公園公衆用便所			利用圏域別分類							
所在地(町名・番地)	菊川町大字上田部788-1			施設運営形態	直営(一部委託を含む)						
開設年月日	平成10年9月2日			指定管理者							
財産区分	行政財産			指定管理期間							
設置根拠法令				外観							
設置条例					内部						
施設概要	公園に来られた方の公衆用便所										
利用対象者	一般市民										
土地情報	土地面積	2,881.00 m <sup>2</sup>			(区分・単位)	平成27年度		平成26年度	平成25年度		
	うち市有面積	2,881.00 m <sup>2</sup>				千円	前年度比%	千円	千円		
	うち借地面積	0.00 m <sup>2</sup>									
	駐車場の設置状況	有	6 台								
建物情報	総延床面積	15.00 m <sup>2</sup>			収入	市の収入計① (②+③+④)					
	占有面積(m <sup>2</sup> )	15.00	借家面積(m <sup>2</sup> )	0.00		施設使用料・負担金②					
	階数(主たる建物)	地上1階				貸付料・目的外使用料③					
	構造(主たる建物)	鉄筋コンクリート【1級】				その他収入④					
	建築年(主たる建物)	平成10年				指定管理者の収入計 ⑤(⑥+⑦+⑧+⑨)					
	建物所有状況					指定管理料⑥					
	耐震対応(主たる建物)	対応済				利用料金収入⑦					
	劣化度点数	0.0	耐震対応率	1.0		自主事業収入⑧					
	避難所指定の有無	無	屋内受入人数(人)	—		その他収入⑨					
未利用スペース	0.00 m <sup>2</sup>			支出	収入合計⑩						
(区分・単位)	平成27年度		平成26年度		平成25年度	市の支出計⑪ (指定管理料除く)					
	実績	前年比%				74	200.0	37	62		
					施設のコスト						
					工事請負費・修繕費⑫						
開館日数(日)	365	100.0	365		365	事業のコスト					
利用者数(人)	—	—	—		—	人に係るコスト					
利用コマ数	—				指定管理者の支出計⑬						
利用可能コマ数	—				施設のコスト(修繕費含む)						
負担状況	市(市民)負担額⑮ (⑪-①+⑥-⑫)	21	123.5	17	16	自主事業以外のコスト					
	市(市民)負担割合(%)⑯ (⑮÷(⑭-⑫))	100.0		100.0	100.0	自主事業のコスト					
	利用者負担割合(%) (1-⑯)					人に係るコスト					
指定管理者収支差引 (⑤-⑬)	-			施設経営における実質的な 収入(⑩-⑥)				74	200.0	37	62
施設所管課	菊川地域政策課			施設評価対象主管課	菊川地域政策課						



施設基本情報シート

平成27年度

施設コード	310300-010(467)			施設用途別分類	公園施設				
施設名	グリーンパーク住宅団地公園公衆用便所			利用圏域別分類					
所在地(町名・番地)	菊川町大字上田部208-1			施設運営形態	直営(一部委託を含む)				
開設年月日	平成10年9月2日			指定管理者					
財産区分	行政財産			指定管理期間					
設置根拠法令				外観					
設置条例					内部				
施設概要	公園に来られた方の公衆用便所								
利用対象者	一般市民								
土地情報	土地面積	2,038.00 m <sup>2</sup>		(区分・単位)	平成27年度		平成26年度	平成25年度	
	うち市有面積	2,038.00 m <sup>2</sup>			千円	前年度比%	千円	千円	
	うち借地面積	0.00 m <sup>2</sup>							
駐車場の設置状況	無	0 台		収入	市の収入計① (②+③+④)				
建物情報	総延床面積	9.00 m <sup>2</sup>			施設使用料・負担金②				
	占有面積(m <sup>2</sup> )	9.00	借家面積(m <sup>2</sup> )	0.00		貸付料・目的外使用料③			
	階数(主たる建物)	地上1階			その他収入④				
	構造(主たる建物)	鉄筋コンクリート【1級】			指定管理者の収入計 ⑤(⑥+⑦+⑧+⑨)				
	建築年(主たる建物)	平成10年			指定管理料⑥				
	建物所有状況				利用料金収入⑦				
	耐震対応(主たる建物)	対応済			自主事業収入⑧				
	劣化度点数	0.0	耐震対応率	1.0		その他収入⑨			
	避難所指定の有無	無	屋内受入人数(人)	—		収入合計⑩			
未利用スペース	0.00 m <sup>2</sup>			支出	市の支出計⑪ (指定管理料除く)				
利用情報	(区分・単位)	平成27年度		平成26年度	平成25年度				
		実績	前年比%	年度	年度				
	開館日数(日)	365	100.0	365	365				
	利用者数(人)	—	—	—	—				
	利用コマ数	—							
負担状況	市(市民)負担額⑮ (⑪-①+⑥-⑫)	32	168.4	19	17				
	市(市民)負担割合(%)⑯ (⑮÷(⑭-⑫))	100.0		100.0	100.0				
	利用者負担割合(%) (1-⑯)								
	指定管理者収支差引 (⑤-⑬)		-						
					施設経営における実質的な収入(⑩-⑥)				
施設所管課	菊川地域政策課			施設評価対象主管課	菊川地域政策課				

施設基本情報シート

平成27年度

施設コード	310300-042(475)			施設用途別分類	公園施設							
施設名	下市多目的広場			利用圏域別分類								
所在地(町名・番地)	菊川町大字田部327			施設運営形態	直営(一部委託を含む)							
開設年月日	昭和63年3月25日			指定管理者								
財産区分	普通財産			指定管理期間								
設置根拠法令				外観								
設置条例					内部							
施設概要	近隣住民から寄付があった土地であり、現在は市民が自由に利用できる広場となっている。倉庫については、防災資材等を保管している。											
利用対象者	総合支所職員											
土地情報	土地面積	4,960.00 m <sup>2</sup>		(区分・単位)	平成27年度		平成26年度	平成25年度				
	うち市有面積	4,960.00 m <sup>2</sup>			千円	前年度比%	千円	千円				
	うち借地面積	0.00 m <sup>2</sup>										
駐車場の設置状況	無	0 台										
建物情報	総延床面積	129.00 m <sup>2</sup>		収入	市の収入計① (②+③+④)		47	58.0	81	57		
	占有面積(m <sup>2</sup> )	129.00	借家面積(m <sup>2</sup> )		0.00	施設使用料・負担金②		-	-	-	-	
	階数(主たる建物)	地上1階			貸付料・目的外使用料③		47	58.0	81	57		
	構造(主たる建物)	普通鉄骨【2級】			その他収入④		-	-	-	-		
	建築年(主たる建物)	平成15年			指定管理者の収入計 ⑤(⑥+⑦+⑧+⑨)		-	-	-	-		
	建物所有状況	市有物件			指定管理料⑥		-	-	-	-		
	耐震対応(主たる建物)	対応済			利用料金収入⑦		-	-	-	-		
	劣化度点数	2.5	耐震対応率		1.0	自主事業収入⑧		-	-	-	-	
	避難所指定の有無	無	屋内受入人数(人)		-	その他収入⑨		-	-	-	-	
未利用スペース	0.00 m <sup>2</sup>		収入合計⑩		47	58.0	81	57				
利用情報	(区分・単位)	平成27年度		支出	市の支出計⑪ (指定管理料除く)		104	103.0	101	100		
		実績	前年比%		平成26年度	平成25年度	施設のコスト		104	103.0	101	100
	開館日数(日)	365	100.0		365	365	工事請負費・修繕費⑫		-	-	-	
	利用者数(人)	-	-		-	-	事業のコスト		-	-	-	
	利用コマ数	-			人に係るコスト		-	-	-	-		
負担状況	市(市民)負担額⑮ (⑪-①+⑥-⑫)	57	285.0	20	43	指定管理者の支出計⑬		-	-	-		
	市(市民)負担割合(%)⑯ (⑮÷(⑭-⑫))	54.8		19.8	43.0	施設のコスト(修繕費含む)		-	-	-		
	利用者負担割合(%) (1-⑯)	45.2		80.2	57.0	自主事業以外のコスト		-	-	-		
						自主事業のコスト		-	-	-		
指定管理者収支差引 (⑮-⑬)	-			人に係るコスト		-	-	-	-			
					支出合計⑭		104	103.0	101	100		
					施設経営における実質的な 収入(⑩-⑥)		47	58.0	81	57		

施設所管課	菊川地域政策課	施設評価対象主管課	菊川地域政策課
-------	---------	-----------	---------

施設基本情報シート

平成27年度

施設コード	330300-001(507)			施設用途別分類	公園施設					
施設名	石柱溪休憩所			利用圏域別分類						
所在地(町名・番地)	豊田町大字今出1438-2			施設運営形態	直営(一部委託を含む)					
開設年月日				指定管理者						
財産区分	行政財産			指定管理期間						
設置根拠法令				外観						
設置条例					内部					
施設概要	石柱溪観光客の利用の便に供するため設置。									
利用対象者	石柱溪観光客									
土地情報	土地面積	0.00 m <sup>2</sup>		(区分・単位)	平成27年度		平成26年度	平成25年度		
	うち市有面積	0.00 m <sup>2</sup>			千円	前年度比%	千円	千円		
	うち借地面積	0.00 m <sup>2</sup>								
駐車場の設置状況	無	0 台		収入	市の収入計① (②+③+④)					
建物情報	総延床面積	4.40 m <sup>2</sup>			施設使用料・負担金②					
	占有面積(m <sup>2</sup> )	4.40	借家面積(m <sup>2</sup> )	0.00		貸付料・目的外使用料③				
	階数(主たる建物)				その他収入④					
	構造(主たる建物)				指定管理者の収入計 ⑤(⑥+⑦+⑧+⑨)					
	建築年(主たる建物)				指定管理料⑥					
	建物所有状況	市有物件			利用料金収入⑦					
	耐震対応(主たる建物)	対応済			自主事業収入⑧					
	劣化度点数	0.0	耐震対応率	1.0		その他収入⑨				
	避難所指定の有無	無	屋内受入人数(人)	—	支出	市の支出計⑪ (指定管理料除く)				
未利用スペース	0.00 m <sup>2</sup>				176	108.0	163	160		
利用情報	(区分・単位)	平成27年度		平成26年度	施設のコスト					
		実績	前年比%	平成25年度		工事請負費・修繕費⑫				
	開館日数(日)	365	100.0	365	365		事業のコスト			
	利用者数(人)	—	—	—	—		人に係るコスト			
	利用コマ数	—				指定管理者の支出計⑬				
負担状況	市(市民)負担額⑮ (⑪-①+⑥-⑫)	176	108.0	163	160	施設のコスト(修繕費含む)				
	市(市民)負担割合(%)⑯ (⑮÷(⑭-⑫))	100.0		100.0	100.0	自主事業以外のコスト				
	利用者負担割合(%) (1-⑯)					自主事業のコスト				
						人に係るコスト				
指定管理者収支差引 (⑤-⑬)		-			施設経営における実質的な 収入(⑩-⑥)					
					176	108.0	163	160		

施設所管課	豊田地域政策課	施設評価対象主管課	豊田地域政策課
-------	---------	-----------	---------

施設基本情報シート

平成27年度

施設コード	330300-002(508)			施設用途別分類	公園施設					
施設名	長正司公園公衆便所			利用圏域別分類						
所在地(町名・番地)	豊田町大字殿敷886			施設運営形態	直営(一部委託を含む)					
開設年月日				指定管理者						
財産区分	行政財産			指定管理期間						
設置根拠法令				外観						
設置条例					内部					
施設概要	長正司公園の観光客の利用の便に供するために設置									
利用対象者	長正司公園の観光客									
土地情報	土地面積	0.00 m <sup>2</sup>		(区分・単位)	平成27年度		平成26年度	平成25年度		
	うち市有面積	0.00 m <sup>2</sup>			千円	前年度比%	千円	千円		
	うち借地面積	0.00 m <sup>2</sup>								
駐車場の設置状況	無	0 台		収入	市の収入計① (②+③+④)					
建物情報	総延床面積	10.00 m <sup>2</sup>		施設使用料・負担金②	-					
	占有面積(m <sup>2</sup> )	10.00	借家面積(m <sup>2</sup> )	0.00	貸付料・目的外使用料③	-				
	階数(主たる建物)	地上1階		その他収入④	-					
	構造(主たる建物)	コンクリートブロック【1級】		指定管理者の収入計 ⑤(⑥+⑦+⑧+⑨)	-					
	建築年(主たる建物)	昭和50年		指定管理料⑥	-					
	建物所有状況	市有物件		利用料金収入⑦	-					
	耐震対応(主たる建物)	対応済		自主事業収入⑧	-					
	劣化度点数	0.0	耐震対応率	1.0	その他収入⑨	-				
	避難所指定の有無	無	屋内受入人数(人)	-	収入合計⑩	-				
未利用スペース	0.00 m <sup>2</sup>		支出	市の支出計⑪ (指定管理料除く)						
利用情報	(区分・単位)	平成27年度		平成26年度	平成25年度					
		実績	前年比%	年度	年度					
	開館日数(日)	365	100.0	365	365	施設のコスト	56	100.0	56	79
	利用者数(人)	-	-	-	-	工事請負費・修繕費⑫	14	-	-	-
	利用コマ数	-		-		事業のコスト	-			
利用可能コマ数	-		-		人に係るコスト	-				
負担状況	市(市民)負担額⑮ (⑪-①+⑥-⑫)	56	100.0	56	79	指定管理者の支出計⑬	-			
	市(市民)負担割合(%)⑯ (⑮÷(⑭-⑫))	100.0		100.0	100.0	施設のコスト(修繕費含む)	-			
	利用者負担割合(%) (1-⑯)					自主事業以外のコスト	-			
指定管理者収支差引 (⑤-⑬)		-			自主事業のコスト	-				
					人に係るコスト	-				
					支出合計⑭	70	125.0	56	79	
					施設経営における実質的な 収入(⑩-⑥)	-				

施設所管課	豊田地域政策課	施設評価対象主管課	豊田地域政策課
-------	---------	-----------	---------

施設基本情報シート

平成27年度

施設コード	330300-077(509)			施設用途別分類	公園施設			
施設名	華山休憩所(江良)			利用圏域別分類				
所在地(町名・番地)	豊田町大字江良			施設運営形態	直営(一部委託を含む)			
開設年月日				指定管理者				
財産区分	行政財産			指定管理期間				
設置根拠法令				外観				
設置条例								
施設概要	華山を訪れる観光客の休憩所及び便所として設置されている。			内部				
利用対象者	華山登山客、県道262号線(華山頂上への道路)の利用者							
土地情報	土地面積	32.00 m <sup>2</sup>		(区分・単位)	平成27年度		平成26年度	平成25年度
	うち市有面積	0.00 m <sup>2</sup>			千円	前年度比%	千円	千円
	うち借地面積	32.00 m <sup>2</sup>						
	駐車場の設置状況	無	0台	収入	市の収入計① (②+③+④)			
建物情報	総延床面積	32.58 m <sup>2</sup>			施設使用料・負担金②			
	占有面積(m <sup>2</sup> )	32.58	借家面積(m <sup>2</sup> )	0.00	貸付料・目的外使用料③			
	階数(主たる建物)	地上1階			その他収入④			
	構造(主たる建物)	鉄筋コンクリート【1級】			指定管理者の収入計 ⑤(⑥+⑦+⑧+⑨)			
	建築年(主たる建物)	昭和50年			指定管理料⑥			
	建物所有状況	市有物件			利用料金収入⑦			
	耐震対応(主たる建物)	未対応			自主事業収入⑧			
	劣化度点数	1.5	耐震対応率	0.0	その他収入⑨			
	避難所指定の有無	無	屋内受入人数(人)	—	収入合計⑩			
	未利用スペース	0.00 m <sup>2</sup>		支出	市の支出計⑪ (指定管理料除く)			
利用情報	(区分・単位)	平成27年度		平成26年度	平成25年度			
		実績	前年比%	年度	年度			
	開館日数(日)	365	100.0	365	365	施設のコスト		
	利用者数(人)	—	—	—	—	工事請負費・修繕費⑫		
	利用コマ数	—		—		事業のコスト		
負担状況	市(市民)負担額⑮ (⑪-①+⑥-⑫)	101	101.0	100	112	人に係るコスト		
	市(市民)負担割合(%)⑯ (⑮÷(⑭-⑫))	100.0		100.0	100.0	指定管理者の支出計⑬		
	利用者負担割合(%) (1-⑯)					施設のコスト(修繕費含む)		
						自主事業以外のコスト		
指定管理者収支差引 (⑤-⑬)		-				自主事業のコスト		
						人に係るコスト		
						支出合計⑭		
					101	101.0	100	112
					施設経営における実質的な収入(⑩-⑥)			

施設所管課	豊田地域政策課	施設評価対象主管課	豊田地域政策課
-------	---------	-----------	---------

施設基本情報シート

平成27年度

施設コード	330300-004(510)			施設用途別分類	公園施設				
施設名	華山休憩所(庭田)			利用圏域別分類					
所在地(町名・番地)	豊田町大字庭田132-1			施設運営形態	直営(一部委託を含む)				
開設年月日				指定管理者					
財産区分	行政財産			指定管理期間					
設置根拠法令				外観					
設置条例					内部				
施設概要	華山登山者の利用の便に供するため。								
利用対象者	華山山頂付近の登山者、および華山山頂付近を縦走する県道262号線の利用者。								
土地情報	土地面積	31.50 m <sup>2</sup>		(区分・単位)	平成27年度		平成26年度	平成25年度	
	うち市有面積	31.50 m <sup>2</sup>			千円	前年度比%	千円	千円	
	うち借地面積	0.00 m <sup>2</sup>							
駐車場の設置状況	無	0 台		収入	市の収入計① (②+③+④)				
建物情報	総延床面積	31.50 m <sup>2</sup>		施設使用料・負担金②	-				
	占有面積(m <sup>2</sup> )	31.50	借家面積(m <sup>2</sup> )	0.00	貸付料・目的外使用料③	-			
	階数(主たる建物)	地上1階		その他収入④	-				
	構造(主たる建物)	プレキャストコンクリート【1級】		指定管理者の収入計 ⑤(⑥+⑦+⑧+⑨)	-				
	建築年(主たる建物)	昭和55年		指定管理料⑥	-				
	建物所有状況	市有物件		利用料金収入⑦	-				
	耐震対応(主たる建物)	未対応		自主事業収入⑧	-				
	劣化度点数	0.0	耐震対応率	0.0	その他収入⑨	-			
	避難所指定の有無	無	屋内受入人数(人)	-	収入合計⑩	-			
未利用スペース	0.00 m <sup>2</sup>		支出	市の支出計⑪ (指定管理料除く)					
利用情報	(区分・単位)	平成27年度		工事請負費・修繕費⑫	-				
		実績	前年比%	平成26年度	事業のコスト	-			
	開館日数(日)	365	100.0	平成25年度	人に係るコスト	-			
	利用者数(人)	-	-	-	指定管理者の支出計⑬	-			
	利用コマ数	-			施設のコスト(修繕費含む)	-			
負担状況	市(市民)負担額⑮ (⑪-①+⑥-⑫)	-		自主事業以外のコスト	-				
	市(市民)負担割合(%)⑯ (⑮÷(⑭-⑫))	-		自主事業のコスト	-				
	利用者負担割合(%) (1-⑯)	-		人に係るコスト	-				
	指定管理者収支差引 (⑤-⑬)	-		支出合計⑭	-				
施設経営における実質的な収入(⑩-⑥)	-								
施設所管課	豊田地域政策課			施設評価対象主管課	豊田地域政策課				

施設基本情報シート





平成27年度

施設コード	330300-008(513)			施設用途別分類	公園施設				
施設名	豊田湖休憩所			利用圏域別分類					
所在地(町名・番地)	豊田町大字地吉502-2			施設運営形態	直営(一部委託を含む)				
開設年月日				指定管理者					
財産区分	行政財産			指定管理期間					
設置根拠法令				外観					
設置条例					内部				
施設概要	豊田湖を訪れる観光客の休憩所及び便所として設置されている。								
利用対象者	豊田湖の観光客								
土地情報	土地面積	0.00 m <sup>2</sup>		(区分・単位)	平成27年度		平成26年度	平成25年度	
	うち市有面積	0.00 m <sup>2</sup>			千円	前年度比%	千円	千円	
	うち借地面積	0.00 m <sup>2</sup>							
駐車場の設置状況	無	0 台		収入	市の収入計① (②+③+④)				
建物情報	総延床面積	240.81 m <sup>2</sup>		施設使用料・負担金②	-				
	占有面積(m <sup>2</sup> )	240.81	借家面積(m <sup>2</sup> )	0.00	貸付料・目的外使用料③	-			
	階数(主たる建物)	地上2階		その他収入④	-				
	構造(主たる建物)	鉄筋コンクリート【1級】		指定管理者の収入計 ⑤(⑥+⑦+⑧+⑨)	-				
	建築年(主たる建物)	昭和63年		指定管理料⑥	-				
	建物所有状況	市有物件		利用料金収入⑦	-				
	耐震対応(主たる建物)	対応済		自主事業収入⑧	-				
	劣化度点数	0.0	耐震対応率	1.0	その他収入⑨	-			
避難所指定の有無	無	屋内受入人数(人)	-	収入合計⑩	-				
未利用スペース	231.00 m <sup>2</sup>		支出	市の支出計⑪ (指定管理料除く)	278	204.4	136	153	
利用情報	(区分・単位)	平成27年度		施設のコスト	237	174.3	136	153	
		実績	前年比%	平成26年度	平成25年度				
	開館日数(日)	365	100.0	365	365	工事請負費・修繕費⑫	41	-	-
	利用者数(人)	-	-	-	-	事業のコスト	-	-	-
	利用コマ数	-	-	-	-	人に係るコスト	-	-	-
負担状況	市(市民)負担額⑮ (⑪-①+⑥-⑫)	237	174.3	136	153	指定管理者の支出計⑬	-	-	-
	市(市民)負担割合(%)⑯ (⑮÷(⑭-⑫))	100.0		100.0	100.0	施設のコスト(修繕費含む)	-	-	-
	利用者負担割合(%) (1-⑯)					自主事業以外のコスト	-	-	-
						自主事業のコスト	-	-	-
指定管理者収支差引 (⑮-⑬)		-			人に係るコスト	-	-	-	
					支出合計⑭	278	204.4	136	153
					施設経営における実質的な 収入(⑩-⑥)	-	-	-	-

施設所管課	豊田地域政策課	施設評価対象主管課	豊田地域政策課
-------	---------	-----------	---------

施設基本情報シート

平成27年度

施設コード	330300-071(551)			施設用途別分類	公園施設			
施設名	豊田中村運動公園			利用圏域別分類				
所在地(町名・番地)	豊田町大字中村810-2			施設運営形態	直営(一部委託を含む)			
開設年月日	平成18年10月13日			指定管理者				
財産区分	行政財産			指定管理期間				
設置根拠法令				外観				
設置条例					内部			
施設概要	多目的広場予定地として取得。ゲートボールやグラウンドゴルフに使用できる。							
利用対象者	全市民							
土地情報	土地面積	5,741.00 m <sup>2</sup>		(区分・単位)	平成27年度		平成26年度	平成25年度
	うち市有面積	5,741.00 m <sup>2</sup>			千円	前年度比%	千円	千円
	うち借地面積	0.00 m <sup>2</sup>			収入	市の収入計① (②+③+④)		
駐車場の設置状況	有	50 台			1	100.0	1	1
建物情報	総延床面積	3.35 m <sup>2</sup>						
	占有面積(m <sup>2</sup> )	3.35	借家面積(m <sup>2</sup> )	0.00				
	階数(主たる建物)	地上1階						
	構造(主たる建物)	軽量鉄骨(H形は除く)【2級】						
	建築年(主たる建物)	平成18年						
	建物所有状況	市有物件						
	耐震対応(主たる建物)	対応済						
	劣化度点数	1.0	耐震対応率	1.0				
	避難所指定の有無	無	屋内受入人数(人)	—				
未利用スペース	0.00 m <sup>2</sup>							
利用情報	(区分・単位)	平成27年度		平成26年度	平成25年度			
		実績	前年比%					
	開館日数(日)	365	100.0	365	365			
	利用者数(人)	—	—	—	—			
	利用コマ数	—		—				
負担状況	市(市民)負担額⑮ (⑪-①+⑥-⑫)	87	75.7	115	297			
	市(市民)負担割合(%)⑯ (⑮÷(⑭-⑫))	98.9		99.1	99.7			
	利用者負担割合(%) (1-⑯)	1.1		0.9	0.3			
	指定管理者収支差引 (⑤-⑬)		—					
				支出	市の支出計⑪ (指定管理料除く)			
					88	75.9	116	298
					施設のコスト			
					28	50.0	56	238
					工事請負費・修繕費⑫			
						—		
					事業のコスト			
						—		
					人に係るコスト			
					60	100.0	60	60
					指定管理者の支出計⑬			
						—		
					施設のコスト(修繕費含む)			
						—		
					自主事業以外のコスト			
						—		
					自主事業のコスト			
						—		
					人に係るコスト			
						—		
					支出合計⑭			
					88	75.9	116	298
					施設経営における実質的な収入(⑩-⑥)			
					1	100.0	1	1

施設所管課	豊田地域政策課	施設評価対象主管課	豊田地域政策課
-------	---------	-----------	---------



施設基本情報シート

平成27年度

施設コード	350300-007(591)			施設用途別分類	公園施設				
施設名	国清山自然公園公衆便所			利用圏域別分類					
所在地(町名・番地)	豊浦町大字川棚			施設運営形態	直営(一部委託を含む)				
開設年月日	昭和53年2月9日			指定管理者					
財産区分	行政財産			指定管理期間					
設置根拠法令				外観					
設置条例					内部				
施設概要	国清山自然公園整備計画に基づき、国清山の整備をし、市民及び観光客の誘致をすることを目的とする。								
利用対象者	市民・一般客								
土地情報	土地面積	7.87 m <sup>2</sup>		(区分・単位)	平成27年度		平成26年度	平成25年度	
	うち市有面積	7.87 m <sup>2</sup>			千円	前年度比%	千円	千円	
	うち借地面積	0.00 m <sup>2</sup>							
駐車場の設置状況	無	0 台		収入	市の収入計① (②+③+④)				
建物情報	総延床面積	4.24 m <sup>2</sup>		施設使用料・負担金②	-				
	占有面積(m <sup>2</sup> )	4.24	借家面積(m <sup>2</sup> )	0.00	貸付料・目的外使用料③	-			
	階数(主たる建物)	地上1階		その他収入④	-				
	構造(主たる建物)	補強コンクリートブロック【1級】		指定管理者の収入計 ⑤(⑥+⑦+⑧+⑨)	-				
	建築年(主たる建物)	昭和53年		指定管理料⑥	-				
	建物所有状況	市有物件		利用料金収入⑦	-				
	耐震対応(主たる建物)	未対応		自主事業収入⑧	-				
	劣化度点数	5.0	耐震対応率	0.0	その他収入⑨	-			
	避難所指定の有無	無	屋内受入人数(人)	-	収入合計⑩	-			
未利用スペース	0.00 m <sup>2</sup>		支出	市の支出計⑪ (指定管理料除く)					
利用情報	(区分・単位)	平成27年度		工事請負費・修繕費⑫	-				
		実績	前年比%	平成26年度	事業のコスト	-			
	開館日数(日)	365	100.0	平成25年度	人に係るコスト	-			
	利用者数(人)	-	-	-	指定管理者の支出計⑬	-			
	利用コマ数	-		施設のコスト(修繕費含む)	-				
負担状況	市(市民)負担額⑮ (⑪-①+⑥-⑫)	-		自主事業以外のコスト	-				
	市(市民)負担割合(%)⑯ (⑮÷(⑭-⑫))	-		自主事業のコスト	-				
	利用者負担割合(%) (1-⑯)	-		人に係るコスト	-				
指定管理者収支差引 (⑤-⑬)	-		支出合計⑭	-					
				施設経営における実質的な収入(⑩-⑥)					
施設所管課	豊浦地域政策課			施設評価対象主管課	豊浦地域政策課				

施設基本情報シート

平成27年度

施設コード	351700-016(604)			施設用途別分類	公園施設					
施設名	豊洋運動広場便所倉庫			利用圏域別分類						
所在地(町名・番地)	豊浦町大字黒井2826-2			施設運営形態	直営(一部委託を含む)					
開設年月日	昭和64年1月1日			指定管理者						
財産区分	行政財産			指定管理期間						
設置根拠法令				外観						
設置条例										
施設概要	豊洋運動広場の利用者の利便性確保のため。			内部						
利用対象者	地域住民									
土地情報	土地面積	43.00 m <sup>2</sup>		(区分・単位)	平成27年度		平成26年度	平成25年度		
	うち市有面積	43.00 m <sup>2</sup>			千円	前年度比%	千円	千円		
	うち借地面積	0.00 m <sup>2</sup>			収入	市の収入計① (②+③+④)				
	駐車場の設置状況	有	80 台		72	107.5	67	68		
建物情報	総延床面積	43.00 m <sup>2</sup>		施設使用料・負担金②	71	107.6	66	67		
	占有面積(m <sup>2</sup> )	43.00	借家面積(m <sup>2</sup> )	0.00	貸付料・目的外使用料③	1	100.0	1	1	
	階数(主たる建物)	地上1階		その他収入④		-				
	構造(主たる建物)	鉄筋コンクリート【2級】		指定管理者の収入計 ⑤(⑥+⑦+⑧+⑨)		-				
	建築年(主たる建物)	昭和64年		指定管理料⑥		-				
	建物所有状況	市有物件		利用料金収入⑦		-				
	耐震対応(主たる建物)	対応済		自主事業収入⑧		-				
	劣化度点数	0.0	耐震対応率	1.0	その他収入⑨		-			
	避難所指定の有無	有	屋内受入人数(人)	4	収入合計⑩	72	107.5	67	68	
未利用スペース	0.00 m <sup>2</sup>		支出	市の支出計⑪ (指定管理料除く)	182	94.8	192	390		
利用情報	(区分・単位)	平成27年度		平成26年度	平成25年度					
		実績	前年比%	年度	年度					
	開館日数(日)	365	100.0	365	365	施設のコスト	182	94.8	192	168
	利用者数(人)	-	-	-	-	工事請負費・修繕費⑫		-		222
	利用コマ数		-			事業のコスト		-		
負担状況	市(市民)負担額⑮ (⑪-①+⑥-⑫)	110	88.0	125	100	人に係るコスト		-		
	市(市民)負担割合(%)⑯ (⑮÷(⑪-⑫))	60.4		65.1	59.5	指定管理者の支出計⑬		-		
	利用者負担割合(%) (1-⑯)	39.6		34.9	40.5	施設のコスト(修繕費含む)		-		
						自主事業以外のコスト		-		
指定管理者収支差引 (⑮-⑬)		-			自主事業のコスト		-			
					人に係るコスト		-			
					支出合計⑭	182	94.8	192	390	
					施設経営における実質的な 収入(⑩-⑥)	72	107.5	67	68	

施設所管課	豊浦建設課	施設評価対象主管課	豊浦建設課
-------	-------	-----------	-------

施設基本情報シート

平成27年度

施設コード	351100-006(621)			施設用途別分類	公園施設					
施設名	国見台森林公園公衆便所			利用圏域別分類						
所在地(町名・番地)	豊浦町大字川棚			施設運営形態	直営(一部委託を含む)					
開設年月日	昭和59年4月1日			指定管理者						
財産区分	行政財産			指定管理期間						
設置根拠法令				外観						
設置条例					内部					
施設概要	園内には「お花見広場」「展望広場」などあって、花見やレクリエーションなどの好適地です。また、この一帯には、学術的に貴重な金胎山城跡、天然記念物のモッコク大樹、弥生住居跡が点在し、歴史文化の探訪の場として利用できます。									
利用対象者	一般									
土地情報	土地面積	620,000.00 m <sup>2</sup>		(区分・単位)	平成27年度		平成26年度	平成25年度		
	うち市有面積	620,000.00 m <sup>2</sup>			千円	前年度比%	千円	千円		
	うち借地面積	0.00 m <sup>2</sup>								
駐車場の設置状況	無	0 台		収入	市の収入計① (②+③+④)					
建物情報	総延床面積	15.50 m <sup>2</sup>		施設使用料・負担金②	-					
	占有面積(m <sup>2</sup> )	15.50	借家面積(m <sup>2</sup> )	0.00	貸付料・目的外使用料③	-				
	階数(主たる建物)	地上1階		その他収入④	-					
	構造(主たる建物)	コンクリートブロック【1級】		指定管理者の収入計 ⑤(⑥+⑦+⑧+⑨)	-					
	建築年(主たる建物)	昭和61年		指定管理料⑥	-					
	建物所有状況	市有物件		利用料金収入⑦	-					
	耐震対応(主たる建物)	対応済		自主事業収入⑧	-					
	劣化度点数	0.0	耐震対応率	1.0	その他収入⑨	-				
避難所指定の有無	無	屋内受入人数(人)	-	収入合計⑩	-					
未利用スペース	0.00 m <sup>2</sup>		支出	市の支出計⑪ (指定管理料除く)						
利用情報	(区分・単位)	平成27年度		工事請負費・修繕費⑫	-					
		実績	前年比%	平成26年度	事業のコスト	-				
	開館日数(日)	365	100.0	平成25年度	人に係るコスト	-				
	利用者数(人)	-	-	-	指定管理者の支出計⑬	-				
	利用コマ数	-		施設のコスト(修繕費含む)	-					
負担状況	市(市民)負担額⑮ (⑪-①+⑥-⑫)	789	100.0	789	987	自主事業以外のコスト	-			
	市(市民)負担割合(%)⑯ (⑮÷(⑭-⑫))	100.0		100.0	100.0	自主事業のコスト	-			
	利用者負担割合(%) (1-⑯)					人に係るコスト	-			
指定管理者収支差引 (⑤-⑬)		-				支出合計⑭	789	100.0	789	987
				施設経営における実質的な収入(⑩-⑥)				-		

施設所管課	豊浦農林水産課	施設評価対象主管課	豊浦農林水産課
-------	---------	-----------	---------

施設基本情報シート

平成27年度

施設コード	370300-003(640)			施設用途別分類	公園施設				
施設名	附野薬師公園公衆便所			利用圏域別分類					
所在地(町名・番地)	豊北町大字神田3030			施設運営形態	その他				
開設年月日	昭和46年3月31日			指定管理者					
財産区分	行政財産			指定管理期間					
設置根拠法令				外観					
設置条例					内部				
施設概要	住民に健全な「レクリエーション」の場を与るとともに、財政収入の伸長を図るため								
利用対象者	一般市民及び観光客								
土地情報	土地面積	8.82 m <sup>2</sup>		(区分・単位)	平成27年度		平成26年度	平成25年度	
	うち市有面積	0.00 m <sup>2</sup>			千円	前年度比%	千円	千円	
	うち借地面積	8.82 m <sup>2</sup>							
駐車場の設置状況	無	0 台		収入	市の収入計① (②+③+④)				
建物情報	総延床面積	8.82 m <sup>2</sup>		施設使用料・負担金②	-				
	占有面積(m <sup>2</sup> )	8.82	借家面積(m <sup>2</sup> )	0.00	貸付料・目的外使用料③	-			
	階数(主たる建物)	地上1階		その他収入④	-				
	構造(主たる建物)	コンクリートブロック【2級】		指定管理者の収入計 ⑤(⑥+⑦+⑧+⑨)	-				
	建築年(主たる建物)	昭和46年		指定管理料⑥	-				
	建物所有状況	市有物件		利用料金収入⑦	-				
	耐震対応(主たる建物)	未対応		自主事業収入⑧	-				
	劣化度点数	0.0	耐震対応率	0.0	その他収入⑨	-			
	避難所指定の有無	無	屋内受入人数(人)	-	収入合計⑩	-			
未利用スペース	0.00 m <sup>2</sup>		支出	市の支出計⑪ (指定管理料除く)					
利用情報	(区分・単位)	平成27年度		工事請負費・修繕費⑫	-				
		実績	前年比%	平成26年度	事業のコスト	-			
	開館日数(日)	365	100.0	平成25年度	人に係るコスト	-			
	利用者数(人)	-	-	-	指定管理者の支出計⑬	-			
	利用コマ数	-		施設のコスト(修繕費含む)	-				
負担状況	市(市民)負担額⑮ (⑪-①+⑥-⑫)	1	100.0	1	1	自主事業以外のコスト			
	市(市民)負担割合(%)⑯ (⑮÷(⑪-⑫))	100.0	100.0	100.0	自主事業のコスト				
	利用者負担割合(%) (1-⑯)			人に係るコスト					
指定管理者収支差引 (⑤-⑬)	-				支出合計⑭	1	100.0	1	1
				施設経営における実質的な収入(⑩-⑥)					

施設所管課	豊北地域政策課	施設評価対象主管課	豊北地域政策課
-------	---------	-----------	---------

施設基本情報シート

平成27年度

施設コード	370300-011(646)			施設用途別分類	公園施設					
施設名	附野薬師公園休憩所			利用圏域別分類						
所在地(町名・番地)	豊北町大字神田3030			施設運営形態	その他					
開設年月日	昭和47年3月31日			指定管理者						
財産区分	行政財産			指定管理期間						
設置根拠法令				外観						
設置条例					内部					
施設概要	住民に健全な「レクリエーション」の場を与るとともに、財政収入の伸長を図るため									
利用対象者	一般市民及び観光客									
土地情報	土地面積	61.50 m <sup>2</sup>		(区分・単位)	平成27年度		平成26年度	平成25年度		
	うち市有面積	0.00 m <sup>2</sup>			千円	前年度比%	千円	千円		
	うち借地面積	61.50 m <sup>2</sup>								
駐車場の設置状況	無	0 台		収入	市の収入計① (②+③+④)					
建物情報	総延床面積	61.50 m <sup>2</sup>		施設使用料・負担金②	-					
	占有面積(m <sup>2</sup> )	61.50	借家面積(m <sup>2</sup> )	0.00	貸付料・目的外使用料③	-				
	階数(主たる建物)	地上1階		その他収入④	-					
	構造(主たる建物)	木造【3級】		指定管理者の収入計 ⑤(⑥+⑦+⑧+⑨)	-					
	建築年(主たる建物)	昭和47年		指定管理料⑥	-					
	建物所有状況	市有物件		利用料金収入⑦	-					
	耐震対応(主たる建物)	未対応		自主事業収入⑧	-					
	劣化度点数	2.0	耐震対応率	0.0	その他収入⑨	-				
	避難所指定の有無	無	屋内受入人数(人)	-	収入合計⑩	-				
未利用スペース	0.00 m <sup>2</sup>		支出	市の支出計⑪ (指定管理料除く)						
利用情報	(区分・単位)	平成27年度		工事請負費・修繕費⑫	-					
		実績	前年比%	平成26年度	事業のコスト	-				
	開館日数(日)	365	100.0	平成25年度	人に係るコスト	-				
	利用者数(人)	-	-	-	指定管理者の支出計⑬	-				
	利用コマ数	-		施設のコスト(修繕費含む)	-					
負担状況	市(市民)負担額⑮ (⑪-①+⑥-⑫)	3	75.0	4	4	自主事業以外のコスト	-			
	市(市民)負担割合(%)⑯ (⑮÷(⑭-⑫))	100.0		100.0	100.0	自主事業のコスト	-			
	利用者負担割合(%) (1-⑯)					人に係るコスト	-			
指定管理者収支差引 (⑤-⑬)	-				支出合計⑭	3	75.0	4	4	
				施設経営における実質的な収入(⑩-⑥)						

施設所管課	豊北地域政策課	施設評価対象主管課	豊北地域政策課
-------	---------	-----------	---------

施設基本情報シート

平成27年度

施設コード	370300-031(656)			施設用途別分類	公園施設					
施設名	滝部ゲートボール場			利用圏域別分類						
所在地(町名・番地)	豊北町大字滝部3397-13			施設運営形態	その他					
開設年月日	平成4年1月1日			指定管理者						
財産区分	普通財産			指定管理期間						
設置根拠法令				外観						
設置条例					内部					
施設概要	ゲートボール場の附属施設として設置された。 平成27年10月1日からは作業場等の用途として、建物及び土地の一部について個人に貸付を行っている。									
利用対象者	物件借受人									
土地情報	土地面積	1,192.12 m <sup>2</sup>		(区分・単位)	平成27年度		平成26年度	平成25年度		
	うち市有面積	1,192.12 m <sup>2</sup>			千円	前年度比%	千円	千円		
	うち借地面積	0.00 m <sup>2</sup>								
	駐車場の設置状況	有	3台							
建物情報	総延床面積	27.88 m <sup>2</sup>		収入	市の収入計① (②+③+④)					
	占有面積(m <sup>2</sup> )	27.88	借家面積(m <sup>2</sup> )		0.00	61	-			
	階数(主たる建物)	地上1階			施設使用料・負担金②					
	構造(主たる建物)	木造【3級】			貸付料・目的外使用料③					
	建築年(主たる建物)	平成4年			61					
	建物所有状況	市有物件、民間物件			その他収入④					
	耐震対応(主たる建物)	対応済			指定管理者の収入計 ⑤(⑥+⑦+⑧+⑨)					
	劣化度点数	0.0	耐震対応率		1.0	指定管理料⑥				
	避難所指定の有無	無	屋内受入人数(人)		-	利用料金収入⑦				
未利用スペース	0.00 m <sup>2</sup>		自主事業収入⑧							
利用情報	(区分・単位)	平成27年度		支出	市の支出計⑪ (指定管理料除く)					
		実績	前年比%		平成26年度	平成25年度				
	開館日数(日)	365	-				1	100.0	1	1
	利用者数(人)	-	-		-	-				
	利用コマ数		-							
負担状況	市(市民)負担額⑮ (⑪-①+⑥-⑫)	△ 60	△ 6,000.0	1	1	施設のコスト				
	市(市民)負担割合(%)⑯ (⑮÷(⑭-⑫))	△ 6,000.0		100.0	100.0	工事請負費・修繕費⑫				
	利用者負担割合(%) (1-⑯)	100.0				事業のコスト				
						人に係るコスト				
指定管理者収支差引 (⑤-⑬)		-			指定管理者の支出計⑬					
					施設のコスト(修繕費含む)					
					自主事業以外のコスト					
					自主事業のコスト					
					人に係るコスト					
					支出合計⑭					
					1	100.0	1	1		
					施設経営における実質的な 収入(⑩-⑥)					
					61	-				

施設所管課	豊北地域政策課	施設評価対象主管課	豊北地域政策課
-------	---------	-----------	---------

施設基本情報シート

平成27年度

施設コード	370300-041(664)			施設用途別分類	公園施設					
施設名	豊北田耕市民グラウンド			利用圏域別分類						
所在地(町名・番地)	豊北町大字田耕4332-2			施設運営形態	直営(一部委託を含む)					
開設年月日	平成3年7月1日			指定管理者						
財産区分	行政財産			指定管理期間						
設置根拠法令				外観						
設置条例	下関市体育施設の設置等に関する条例				内部					
施設概要	市民の健康増進と体育の振興を図るため									
利用対象者	利用希望者									
土地情報	土地面積	7,898.00 m <sup>2</sup>		(区分・単位)	平成27年度		平成26年度	平成25年度		
	うち市有面積	7,898.00 m <sup>2</sup>			千円	前年度比%	千円	千円		
	うち借地面積	0.00 m <sup>2</sup>			収入	市の収入計① (②+③+④)				
	駐車場の設置状況	無	0 台		32	114.3	28	12		
建物情報	総延床面積	17.22 m <sup>2</sup>		施設使用料・負担金②	32	114.3	28	12		
	占有面積(m <sup>2</sup> )	17.22	借家面積(m <sup>2</sup> )	0.00	貸付料・目的外使用料③	-	-	-		
	階数(主たる建物)	地上1階		その他収入④	-	-	-	-		
	構造(主たる建物)	コンクリートブロック【1級】		指定管理者の収入計 ⑤(⑥+⑦+⑧+⑨)	-	-	-	-		
	建築年(主たる建物)	昭和64年		指定管理料⑥	-	-	-	-		
	建物所有状況	市有物件		利用料金収入⑦	-	-	-	-		
	耐震対応(主たる建物)	対応済		自主事業収入⑧	-	-	-	-		
	劣化度点数	0.0	耐震対応率	1.0	その他収入⑨	-	-	-		
	避難所指定の有無	無	屋内受入人数(人)	-	収入合計⑩	32	114.3	28	12	
未利用スペース	0.00 m <sup>2</sup>		支出	市の支出計⑪ (指定管理料除く)						
利用情報	(区分・単位)	平成27年度		平成26年度	平成25年度					
		実績	前年比%	年度	年度					
	開館日数(日)	358	100.3	357	357	施設のコスト	242	113.1	214	182
	利用者数(人)	-	-	-	-	工事請負費・修繕費⑫	81	26.6	305	
	利用コマ数	-	-	-	-	事業のコスト	-	-	-	
負担状況	市(市民)負担額⑮ (⑪-①+⑥-⑫)	210	112.9	186	170	人に係るコスト	-	-	-	
	市(市民)負担割合(%)⑯ (⑮÷(⑭-⑫))	86.8	-	86.9	93.4	指定管理者の支出計⑬	-	-	-	
	利用者負担割合(%) (1-⑯)	13.2	-	13.1	6.6	施設のコスト(修繕費含む)	-	-	-	
						自主事業以外のコスト	-	-	-	
指定管理者収支差引 (⑮-⑬)	-	-	-	-	自主事業のコスト	-	-	-		
					人に係るコスト	-	-	-		
					支出合計⑭	323	62.2	519	182	
					施設経営における実質的な 収入(⑩-⑥)	32	114.3	28	12	

施設所管課	豊北地域政策課	施設評価対象主管課	豊北地域政策課
-------	---------	-----------	---------

施設基本情報シート

平成27年度




施設コード	370300-042(665)			施設用途別分類	公園施設					
施設名	豊北神田市民グラウンド			利用圏域別分類						
所在地(町名・番地)	豊北町大字神田2410-1			施設運営形態	直営(一部委託を含む)					
開設年月日	平成2年2月1日			指定管理者						
財産区分	行政財産			指定管理期間						
設置根拠法令				外観						
設置条例	下関市体育施設の設置等に関する条例				内部					
施設概要	市民の健康増進と体育の振興を図るため									
利用対象者	利用希望者									
土地情報	土地面積	11,527.00 m <sup>2</sup>		(区分・単位)	平成27年度		平成26年度	平成25年度		
	うち市有面積	11,527.00 m <sup>2</sup>			千円	前年度比%	千円	千円		
	うち借地面積	0.00 m <sup>2</sup>			収入	市の収入計① (②+③+④)				
	駐車場の設置状況	無	0 台		10	90.9	11	11		
建物情報	総延床面積	42.01 m <sup>2</sup>		施設使用料・負担金②	6	85.7	7	7		
	占有面積(m <sup>2</sup> )	42.01	借家面積(m <sup>2</sup> )	0.00	貸付料・目的外使用料③	4	100.0	4	4	
	階数(主たる建物)	地上1階		その他収入④		-				
	構造(主たる建物)	木造【3級】		指定管理者の収入計 ⑤(⑥+⑦+⑧+⑨)		-				
	建築年(主たる建物)	平成2年		指定管理料⑥		-				
	建物所有状況	市有物件		利用料金収入⑦		-				
	耐震対応(主たる建物)	対応済		自主事業収入⑧		-				
	劣化度点数	0.0	耐震対応率	1.0	その他収入⑨		-			
	避難所指定の有無	無	屋内受入人数(人)	-	収入合計⑩	10	90.9	11	11	
未利用スペース	0.00 m <sup>2</sup>		支出	市の支出計⑪ (指定管理料除く)						
利用情報	(区分・単位)	平成27年度		平成26年度	平成25年度					
		実績	前年比%	年度	年度					
	開館日数(日)	358	100.3	357	357	施設のコスト	457	105.1	435	499
	利用者数(人)	-	-	-	-	工事請負費・修繕費⑫	498	-	-	265
	利用コマ数	-	-	-	-	事業のコスト		-	-	
負担状況	市(市民)負担額⑮ (⑪-①+⑥-⑫)	447	105.4	424	488	人に係るコスト		-	-	
	市(市民)負担割合(%)⑯ (⑮÷(⑭-⑫))	97.8		97.5	97.8	指定管理者の支出計⑬		-	-	
	利用者負担割合(%) (1-⑯)	2.2		2.5	2.2	施設のコスト(修繕費含む)		-	-	
						自主事業以外のコスト		-	-	
指定管理者収支差引 (⑮-⑬)		-			自主事業のコスト		-	-		
					人に係るコスト		-	-		
					支出合計⑭	955	219.5	435	764	
					施設経営における実質的な 収入(⑩-⑥)	10	90.9	11	11	

施設所管課	豊北地域政策課	施設評価対象主管課	豊北地域政策課
-------	---------	-----------	---------



施設基本情報シート

平成27年度

施設コード	371100-002(681)			施設用途別分類	公園施設				
施設名	大浦嶽森林公園			利用圏域別分類					
所在地(町名・番地)	豊北町大字阿川174-1			施設運営形態	直営(一部委託を含む)				
開設年月日	平成5年10月7日			指定管理者					
財産区分	行政財産			指定管理期間					
設置根拠法令				外観					
設置条例					内部				
施設概要	地域開発の進展に伴う生活環境の悪化に対応して、都市周辺に治山効果と保健効果を発揮する森林を造成改良し、森林を通じて住みよい環境をつくる。								
利用対象者	一般市民								
土地情報	土地面積	58.64 m <sup>2</sup>		(区分・単位)	平成27年度		平成26年度	平成25年度	
	うち市有面積	58.64 m <sup>2</sup>			千円	前年度比%	千円	千円	
	うち借地面積	0.00 m <sup>2</sup>							
駐車場の設置状況	有	5台		収入	市の収入計① (②+③+④)				
建物情報	総延床面積	47.64 m <sup>2</sup>			施設使用料・負担金②				
	占有面積(m <sup>2</sup> )	47.64	借家面積(m <sup>2</sup> )	0.00		貸付料・目的外使用料③			
	階数(主たる建物)	地上1階			その他収入④				
	構造(主たる建物)	木造【3級】			指定管理者の収入計 ⑤(⑥+⑦+⑧+⑨)				
	建築年(主たる建物)	平成5年			指定管理料⑥				
	建物所有状況	市有物件			利用料金収入⑦				
	耐震対応(主たる建物)	対応済			自主事業収入⑧				
	劣化度点数	3.5	耐震対応率	1.0		その他収入⑨			
	避難所指定の有無	無	屋内受入人数(人)	—		収入合計⑩			
未利用スペース	30.00 m <sup>2</sup>			支出	市の支出計⑪ (指定管理料除く)				
利用情報	(区分・単位)	平成27年度		平成26年度	平成25年度				
		実績	前年比%	年度	年度				
	開館日数(日)	365	100.0	365	365				
	利用者数(人)	—	—	—	—				
	利用コマ数	—				施設のコスト			
負担状況	市(市民)負担額⑮ (⑪-①+⑥-⑫)	1,497	122.7	1,220	1,806				
	市(市民)負担割合(%)⑯ (⑮÷(⑭-⑫))	100.0		100.0	100.0				
	利用者負担割合(%) (1-⑯)					工事請負費・修繕費⑫			
						事業のコスト			
指定管理者収支差引 (⑤-⑬)	-				人に係るコスト				
					指定管理者の支出計⑬				
					施設のコスト(修繕費含む)				
					自主事業以外のコスト				
					自主事業のコスト				
					人に係るコスト				
					支出合計⑭				
					1,497	122.7	1,220	1,806	
					施設経営における実質的な収入(⑩-⑥)				
					-				

施設所管課	豊北農林水産課	施設評価対象主管課	豊北農林水産課
-------	---------	-----------	---------

施設基本情報シート

平成27年度

施設コード	371700-021(702)			施設用途別分類	公園施設						
施設名	滝部資料館前児童遊園便所			利用圏域別分類							
所在地(町名・番地)	豊北町大字滝部3153-1			施設運営形態	直営(一部委託を含む)						
開設年月日	昭和64年1月1日			指定管理者							
財産区分	行政財産			指定管理期間							
設置根拠法令				外観							
設置条例					内部						
施設概要	豊北歴史民俗資料館に隣接した小公園で、幼児及び小学生低学年を対象とした遊具を整備している。										
利用対象者	下関市民										
土地情報	土地面積	3,795.00 m <sup>2</sup>		(区分・単位)	平成27年度		平成26年度	平成25年度			
	うち市有面積	3,795.00 m <sup>2</sup>			千円	前年度比%	千円	千円			
	うち借地面積	0.00 m <sup>2</sup>									
	駐車場の設置状況	無	0 台								
建物情報	総延床面積	11.87 m <sup>2</sup>		収入	市の収入計① (②+③+④)						
	占有面積(m <sup>2</sup> )	11.87	借家面積(m <sup>2</sup> )		0.00	施設使用料・負担金②					
	階数(主たる建物)	地上1階			貸付料・目的外使用料③						
	構造(主たる建物)	木造【3級】			その他収入④						
	建築年(主たる建物)	昭和64年			指定管理者の収入計 ⑤(⑥+⑦+⑧+⑨)						
	建物所有状況	市有物件			指定管理料⑥						
	耐震対応(主たる建物)	対応済			利用料金収入⑦						
	劣化度点数	0.0	耐震対応率		1.0	自主事業収入⑧					
	避難所指定の有無	無	屋内受入人数(人)		—	その他収入⑨					
未利用スペース	0.00 m <sup>2</sup>		支出	収入合計⑩							
(区分・単位)	平成27年度			平成26年度	平成25年度	市の支出計⑪ (指定管理料除く)					
	実績	前年比%				施設のコスト					
	365			100.0	365	365	工事請負費・修繕費⑫				
	365			100.0	365	365	事業のコスト				
開館日数(日)	365	100.0		365	365	人に係るコスト					
利用者数(人)	—	—		—	—	指定管理者の支出計⑬					
利用コマ数	—			施設のコスト(修繕費含む)							
利用可能コマ数	—			自主事業以外のコスト							
負担状況	市(市民)負担額⑮ (⑪-①+⑥-⑫)	319	362.5	88	77	自主事業のコスト					
	市(市民)負担割合(%)⑯ (⑮÷(⑭-⑫))	100.0		100.0	100.0	人に係るコスト					
	利用者負担割合(%) (1-⑯)					支出合計⑭					
指定管理者収支差引 (⑤-⑬)	-			施設経営における実質的な 収入(⑩-⑥)							
施設所管課	豊北建設課			施設評価対象主管課	豊北建設課						

施設基本情報シート

平成27年度

施設コード	511200-007(803)			施設用途別分類	公園施設				
施設名	史跡綾羅木郷遺跡西地区四阿			利用圏域別分類					
所在地(町名・番地)	大字綾羅木			施設運営形態	直営(一部委託を含む)				
開設年月日	平成3年3月31日			指定管理者					
財産区分	行政財産			指定管理期間					
設置根拠法令				外観					
設置条例					内部				
施設概要	史跡綾羅木郷遺跡の整備に伴い、史跡公園利用者のために設置した休憩施設								
利用対象者	市民、観光客								
土地情報	土地面積	42,533.73 m <sup>2</sup>		(区分・単位)	平成27年度		平成26年度	平成25年度	
	うち市有面積	42,533.73 m <sup>2</sup>			千円	前年度比%	千円	千円	
	うち借地面積	0.00 m <sup>2</sup>		収入	市の収入計① (②+③+④)				
駐車場の設置状況	有	87 台			施設使用料・負担金②				
建物情報	総延床面積	21.87 m <sup>2</sup>			貸付料・目的外使用料③				
	占有面積(m <sup>2</sup> )	21.87	借家面積(m <sup>2</sup> )	0.00		その他収入④			
	階数(主たる建物)	地上1階			指定管理者の収入計 ⑤(⑥+⑦+⑧+⑨)				
	構造(主たる建物)	木造【3級】			指定管理料⑥				
	建築年(主たる建物)	平成3年			利用料金収入⑦				
	建物所有状況				自主事業収入⑧				
	耐震対応(主たる建物)	対応済			その他収入⑨				
	劣化度点数	0.0	耐震対応率	1.0		収入合計⑩			
	避難所指定の有無	無	屋内受入人数(人)	—	支出	市の支出計⑪ (指定管理料除く)			
未利用スペース	0.00 m <sup>2</sup>				施設のコスト				
利用情報	(区分・単位)	平成27年度		平成26年度	平成25年度				
		実績	前年比%	年度	年度				
	開館日数(日)	365	100.0	365	365				
	利用者数(人)	—	—	—	—				
	利用コマ数	—		—					
負担状況	市(市民)負担額⑮ (⑪-①+⑥-⑫)	—		—					
	市(市民)負担割合(%)⑯ (⑮÷(⑭-⑫))	—		—					
	利用者負担割合(%) (1-⑯)	—		—					
	指定管理者収支差引 (⑤-⑬)	—		—					
					施設経営における実質的な収入(⑩-⑥)				
施設所管課	文化財保護課			施設評価対象主管課	文化財保護課				

施設基本情報シート

平成27年度

施設コード	191000-135(1144)			施設用途別分類	公園施設				
施設名	稗田ミニスポ公園便所			利用圏域別分類					
所在地(町名・番地)	稗田西町-			施設運営形態					
開設年月日	平成26年3月31日			指定管理者					
財産区分	行政財産			指定管理期間					
設置根拠法令				外観					
設置条例									
施設概要	快適な公園の利用に資するため			内部					
利用対象者	公園利用者								
土地情報	土地面積	7.60 m <sup>2</sup>		(区分・単位)	平成27年度		平成26年度	平成25年度	
	うち市有面積	7.60 m <sup>2</sup>			千円	前年度比%	千円	千円	
	うち借地面積	0.00 m <sup>2</sup>							
駐車場の設置状況	無	0 台		収入	市の収入計① (②+③+④)				
建物情報	総延床面積	7.60 m <sup>2</sup>		施設使用料・負担金②	-				
	占有面積(m <sup>2</sup> )	7.60	借家面積(m <sup>2</sup> )	0.00	貸付料・目的外使用料③	-			
	階数(主たる建物)	地上1階		その他収入④	-				
	構造(主たる建物)	鉄筋コンクリート【1級】		指定管理者の収入計 ⑤(⑥+⑦+⑧+⑨)	-				
	建築年(主たる建物)	平成26年		指定管理料⑥	-				
	建物所有状況			利用料金収入⑦	-				
	耐震対応(主たる建物)	対応済		自主事業収入⑧	-				
	劣化度点数	0.0	耐震対応率	1.0	その他収入⑨	-			
	避難所指定の有無	無	屋内受入人数(人)	-	収入合計⑩	-			
未利用スペース	0.00 m <sup>2</sup>		支出	市の支出計⑪ (指定管理料除く)					
利用情報	(区分・単位)	平成27年度		工事請負費・修繕費⑫	76	-			
		実績	前年比%	平成26年度	平成25年度				
	開館日数(日)	365	-						
	利用者数(人)	-	-	-	-				
	利用コマ数		-						
負担状況	市(市民)負担額⑮ (⑪-①+⑥-⑫)	58	-		事業のコスト	-			
	市(市民)負担割合(%)⑯ (⑮÷(⑭-⑫))	100.0			人に係るコスト	-			
	利用者負担割合(%) (1-⑯)				指定管理者の支出計⑬	-			
	指定管理者収支差引 (⑤-⑬)		-		施設のコスト(修繕費含む)	-			
				自主事業以外のコスト	-				
				自主事業のコスト	-				
				人に係るコスト	-				
				支出合計⑭	76	-			
				施設経営における実質的な 収入(⑩-⑥)		-			

施設所管課	公園緑地課	施設評価対象主管課	公園緑地課
-------	-------	-----------	-------