

施設基本情報シート

平成29年度

施設コード	5028(32)			施設用途別分類	保養観光施設					
施設名	下関市満珠荘			利用圏域別分類	市域					
所在地(町名・番地)	みもすそ川町3-75			施設運営形態	指定管理者					
開設年月日	平成24年2月25日			指定管理者	一般財団法人下関市公営施設管理公社					
財産区分	行政財産			指定管理期間	平成29年4月1日～平成34年3月31日					
設置根拠法令				外観						
設置条例	下関市都市公園条例									
施設概要	昭和48年に老人休養ホームとして設置された施設を、大規模改修し、高齢者をはじめ、多くの市民が気軽に利用できる健康増進と休養のための施設として設置した。			内部						
利用対象者										
土地情報	土地面積	3,178.26 m ²			(区分・単位)	平成29年度		平成28年度	平成27年度	
	うち市有面積	0.00 m ²				千円	前年度比%	千円	千円	
	うち借地面積	3,178.26 m ²			収入	市の収入計① (②+③+④)				
	駐車場の設置状況	有	25 台			124	105.1	118	116	
建物情報	総延床面積	1831.94 m ²			支出	施設使用料・負担金②				
	占有面積(m ²)	1,831.94	借家面積(m ²)	0.00		貸付料・目的外使用料③				
	階数(主たる建物)	地上2階 地下1階			その他収入④					
	構造(主たる建物)	鉄筋コンクリート			指定管理者の収入計 ⑤(⑥+⑦+⑧+⑨)					
	建築年(主たる建物)	平成24年			指定管理料⑥					
	建物所有状況	市有物件			利用料金収入⑦					
	耐震対応(主たる建物)	対応済			自主事業収入⑧					
	耐震対応率	1.0			その他収入⑨					
	避難所指定の有無	無			収入合計⑩					
	未利用スペース	0.00 m ²			7,291				113.9	6,399
利用情報	(区分・単位)	平成29年度		平成28年度	平成27年度	市の支出計⑪ (指定管理料除く)				
		実績	前年比%	年度	年度	施設のコスト				
	開館日数(日)	359	100.0	359	360	工事請負費・修繕費⑫				
	利用者数(人)	59,719	106.9	55,883	52,230	事業のコスト				
	利用コマ数	2,814	108.9	2,584	1,610	人に係るコスト				
負担状況	市(市民)負担額⑮ (⑪-①+⑥-⑫)	17,167	232.1	7,396	7,032	指定管理者の支出計⑬				
	市(市民)負担割合(%)⑯ (⑮÷(⑭-⑫))	12.4		5.8	5.6	施設のコスト(修繕費含む)				
	利用者負担割合(%) (1-⑯)	87.6		94.2	94.4	自主事業以外のコスト				
						自主事業のコスト				
						人に係るコスト				
指定管理者収支差引 (⑤-⑬)	3,308	△ 50.1	△ 6,599	△ 13,028	支出合計⑭					
					施設経営における実質的な 収入(⑩-⑥)					
					125,132	109.4	114,412	106,149		

施設所管課	長寿支援課	施設評価対象主管課	長寿支援課
-------	-------	-----------	-------

施設基本情報シート

平成29年度

施設コード	5198(132)			施設用途別分類	保養観光施設					
施設名	火の山ロープウェイ			利用圏域別分類	市域					
所在地(町名・番地)	みもすそ川町7-14			施設運営形態	直営(一部委託を含む)					
開設年月日	昭和33年4月1日			指定管理者						
財産区分	行政財産			指定管理期間						
設置根拠法令				外観						
設置条例	下関市索道事業施設の設置等に関する条例				内部					
施設概要	瀬戸内海国立公園である火の山山頂部への交通機関であるとともに、火の山のシンボル景観を形成するため。									
利用対象者	主な利用者: 下関市民及び観光客									
土地情報	土地面積	1,334.47 m ²		(区分・単位)	平成29年度		平成28年度	平成27年度		
	うち市有面積	1,334.47 m ²			千円	前年度比%	千円	千円		
	うち借地面積	0.00 m ²								
駐車場の設置状況	有	30 台		収入	市の収入計① (②+③+④)	8,761	94.7	9,250	6,791	
建物情報	総延床面積	1294.80 m ²		施設使用料・負担金②	7,863	101.4	7,751	5,937		
	占有面積(m ²)	1,294.80	借家面積(m ²)	0.00	貸付料・目的外使用料③	304	105.2	289	281	
	階数(主たる建物)	地上3階		その他収入④	594	49.1	1,210	573		
	構造(主たる建物)	鉄筋コンクリート		指定管理者の収入計 ⑤(⑥+⑦+⑧+⑨)	-	-	-	-		
	建築年(主たる建物)	昭和33年		指定管理料⑥	-	-	-	-		
	建物所有状況	市有物件		利用料金収入⑦	-	-	-	-		
	耐震対応(主たる建物)	未対応		自主事業収入⑧	-	-	-	-		
	耐震対応率	0.0		その他収入⑨	-	-	-	-		
	避難所指定の有無	無		収入合計⑩	8,761	94.7	9,250	6,791		
未利用スペース	0.00 m ²		支出	市の支出計⑪ (指定管理料除く)	27,976	74.5	37,576	32,500		
利用情報	(区分・単位)	平成29年度		施設のコスト	3,705	126.1	2,938	11,378		
		実績	前年比%	平成28年度	平成27年度					
	開館日数(日)	193	99.0	195	202	工事請負費・修繕費⑫	1,376	13.1	10,489	756
	利用者数(人)	44,121	104.4	42,243	33,188	事業のコスト	20,513	101.5	20,213	16,436
	利用コマ数	-	-	-	-	人に係るコスト	2,382	60.5	3,936	3,930
負担状況	市(市民)負担額⑮ (⑪-①+⑥-⑫)	17,839	100.0	17,837	24,953	指定管理者の支出計⑬	-	-	-	
	市(市民)負担割合(%)⑯ (⑮÷(⑭-⑫))	67.1	-	65.9	78.6	施設のコスト(修繕費含む)	-	-	-	
	利用者負担割合(%) (1-⑯)	32.9	-	34.1	21.4	自主事業以外のコスト	-	-	-	
						自主事業のコスト	-	-	-	
指定管理者収支差引 (⑮-⑬)	-	-	-	-	人に係るコスト	-	-	-		
					支出合計⑭	27,976	74.5	37,576	32,500	
					施設経営における実質的な 収入(⑩-⑥)	8,761	94.7	9,250	6,791	

施設所管課	観光施設課	施設評価対象主管課	観光施設課
-------	-------	-----------	-------

施設基本情報シート

平成29年度

施設コード	5184(135)			施設用途別分類	保養観光施設				
施設名	下関フィッシングパーク			利用圏域別分類	市域				
所在地(町名・番地)	大字吉見下			施設運営形態	指定管理者				
開設年月日	昭和60年6月9日			指定管理者	(株)ハウスビルシステム				
財産区分	行政財産			指定管理期間	平成28年4月1日～平成33年3月31日				
設置根拠法令	-			外観					
設置条例	下関フィッシングパークの設置等に関する条例								
施設概要	快適な海釣りの場を提供することにより、市民の余暇の活用と健康の増進に寄与するための施設			内部					
利用対象者	市民及び観光客など								
土地情報	土地面積	2,893.87 m ²		(区分・単位)	平成29年度		平成28年度	平成27年度	
	うち市有面積	2,893.87 m ²			千円	前年度比%	千円	千円	
	うち借地面積	0.00 m ²			収入	市の収入計① (②+③+④)			
	駐車場の設置状況	有	80 台		5,909	89.6	6,596	6,629	
建物情報	総延床面積	98.24 m ²		施設使用料・負担金②	5,588	88.9	6,284	6,323	
	占有面積(m ²)	98.24	借家面積(m ²)	0.00	貸付料・目的外使用料③	321	108.1	297	306
	階数(主たる建物)	地上1階		その他収入④		0.0	15		
	構造(主たる建物)	鉄筋コンクリート		指定管理者の収入計 ⑤(⑥+⑦+⑧+⑨)	12,460	102.4	12,169	9,619	
	建築年(主たる建物)	昭和60年		指定管理料⑥	10,380	103.8	10,000	9,413	
	建物所有状況	市有物件		利用料金収入⑦		-			
	耐震対応(主たる建物)	対応済		自主事業収入⑧	2,080	95.9	2,169	206	
	耐震対応率	1.0		その他収入⑨		-			
	避難所指定の有無	無		収入合計⑩	18,369	97.9	18,765	16,248	
	未利用スペース	0.00 m ²		支出	市の支出計⑪ (指定管理料除く)				
利用情報	(区分・単位)	平成29年度		平成28年度	平成27年度				
		実績	前年比%						
	開館日数(日)	275	96.2	286	291				
	利用者数(人)	8,815	92.4	9,538	9,984				
	利用可能コマ数		-						
負担状況	市(市民)負担額⑮ (⑪-①+⑥-⑫)	4,520	130.9	3,453	2,833				
	市(市民)負担割合(%)⑯ (⑮÷(⑭-⑫))	39.6		34.9	27.7				
	利用者負担割合(%) (1-⑯)	60.4		65.1	72.3				
	指定管理者収支差引 (⑤-⑬)	1,084	46.8	2,314	△ 557				
				支出	施設のコスト	49	100.0	49	49
				支出	工事請負費・修繕費⑫		0.0	4,925	1,529
				支出	事業のコスト		-		
				支出	人に係るコスト		-		
				支出	指定管理者の支出計⑬	11,376	115.4	9,855	10,176
				支出	施設のコスト(修繕費含む)	305	27.3	1,117	1,430
				支出	自主事業以外のコスト	3,550	223.0	1,592	1,567
				支出	自主事業のコスト	954	217.8	438	404
				支出	人に係るコスト	6,567	97.9	6,708	6,775
				支出	支出合計⑭	11,425	77.0	14,829	11,754
				施設経営における実質的な 収入(⑩-⑥)	7,989	91.1	8,765	6,835	

施設所管課	観光施設課	施設評価対象主管課	観光施設課
-------	-------	-----------	-------

施設基本情報シート

平成29年度

施設コード	5189(140)			施設用途別分類	保養観光施設					
施設名	下関市ふれあい健康ランド			利用圏域別分類	市域					
所在地(町名・番地)	大字小野1198			施設運営形態	指定管理者					
開設年月日	平成6年4月29日			指定管理者	一般財団法人下関市公営施設管理公社					
財産区分	行政財産			指定管理期間	平成28年4月1日～平成33年3月31日					
設置根拠法令				外観						
設置条例	下関市余熱利用施設の設置等に関する条例									
施設概要	環境部所管である奥山工場の余熱利用施設であり、市民の健康の維持及び増進に寄与するとともに、福祉の向上を図る目的で設立されたもの			内部						
利用対象者	市民及び観光客など									
土地情報	土地面積	46,674.00 m ²		(区分・単位)	平成29年度		平成28年度	平成27年度		
	うち市有面積	46,674.00 m ²			千円	前年度比%	千円	千円		
	うち借地面積	0.00 m ²								
駐車場の設置状況	有	100 台		収入	市の収入計① (②+③+④)					
建物情報	総延床面積	4527.04 m ²		施設使用料・負担金②	986	84.5	1,167	1,499		
	占有面積(m ²)	4,527.04	借家面積(m ²)	0.00	貸付料・目的外使用料③	169	103.0	164	173	
	階数(主たる建物)	地上2階		その他収入④	61	119.6	51	134		
	構造(主たる建物)	鉄筋コンクリート		指定管理者の収入計 ⑤(⑥+⑦+⑧+⑨)	99,749	94.9	105,060	99,601		
	建築年(主たる建物)	平成6年		指定管理料⑥	93,035	95.3	97,640	94,538		
	建物所有状況	市有物件		利用料金収入⑦	-	-	-	-		
	耐震対応(主たる建物)	対応済		自主事業収入⑧	6,714	90.5	7,420	5,063		
	耐震対応率	1.0		その他収入⑨	-	-	-	-		
	避難所指定の有無	無		収入合計⑩	100,965	94.9	106,442	101,407		
	未利用スペース	0.00 m ²		支出	市の支出計⑪ (指定管理料除く)					
利用情報	(区分・単位)	平成29年度		工事請負費・修繕費⑫	7,266	116.8	6,223	21,356		
		実績	前年比%	平成28年度	事業のコスト	-	-	-		
	開館日数(日)	309	100.7	307	307	人に係るコスト	-	-		
	利用者数(人)	13,955	95.4	14,630	14,487	指定管理者の支出計⑬	90,246	97.6	92,472	100,568
	利用コマ数	1,211	93.6	1,294	1,210	施設のコスト(修繕費含む)	18,834	99.9	18,854	26,068
負担状況	市(市民)負担額⑮ (⑪-①+⑥-⑫)	92,199	95.4	96,644	98,609	自主事業以外のコスト	10,736	100.2	10,712	13,987
	市(市民)負担割合(%)⑯ (⑮÷(⑪-⑫))	101.7	-	104.1	92.6	自主事業のコスト	5,863	88.6	6,616	6,030
	利用者負担割合(%) (1-⑯)	△ 1.7	-	△ 4.1	7.4	人に係るコスト	54,813	97.4	56,290	54,483
	指定管理者収支差引 (⑤-⑬)	9,503	75.5	12,588	△ 967	支出合計⑭	97,892	98.8	99,081	127,801
施設経営における実質的な収入(⑩-⑥)	7,930		90.1	8,802	6,869					

施設所管課	観光施設課	施設評価対象主管課	観光施設課
-------	-------	-----------	-------

施設基本情報シート

平成29年度

施設コード	5192(143)			施設用途別分類	保養観光施設							
施設名	下関市営国民宿舎海峡ビューしものせき			利用圏域別分類	市域							
所在地(町名・番地)	みもすそ川町3-58			施設運営形態	指定管理者							
開設年月日	平成14年4月27日			指定管理者	株式会社ユニコン							
財産区分	行政財産			指定管理期間	平成28年4月1日～平成33年3月31日							
設置根拠法令				外観								
設置条例	下関市営国民宿舎海峡ビューしものせきの管理等に関する条例				内部							
施設概要	観光客を誘致することにより、観光振興を図るための施設。全客室、浴場から関門海峡を望むことができる立地が特徴。											
利用対象者	市民及び観光客など											
土地情報	土地面積	5,510.00 m ²		(区分・単位)	平成29年度		平成28年度	平成27年度				
	うち市有面積	5,510.00 m ²			千円	前年度比%	千円	千円				
	うち借地面積	0.00 m ²										
	駐車場の設置状況	有	67 台									
建物情報	総延床面積	5919.50 m ²		収入	市の収入計① (②+③+④)							
	占有面積(m ²)	5,919.50	借家面積(m ²)		0.00	54,577	100.3	54,430	55,100			
	階数(主たる建物)	地上5階			施設使用料・負担金②	-						
	構造(主たる建物)	鉄筋コンクリート			貸付料・目的外使用料③	21,077	100.7	20,930	20,800			
	建築年(主たる建物)	平成14年			その他収入④	33,500	100.0	33,500	34,300			
	建物所有状況	市有物件			指定管理者の収入計 ⑤(⑥+⑦+⑧+⑨)	333,724	99.5	335,556	347,610			
	耐震対応(主たる建物)	対応済			指定管理料⑥	-						
	耐震対応率	1.0			利用料金収入⑦	324,643	99.4	326,439	338,501			
	避難所指定の有無	無			自主事業収入⑧	9,081	99.6	9,117	9,109			
未利用スペース	0.00 m ²		その他収入⑨	-								
利用情報	(区分・単位)	平成29年度		平成28年度	平成27年度	収入合計⑩						
		実績	前年比%			388,301	99.6	389,986	402,710			
	開館日数(日)	365	100.8	362	365	支出	市の支出計⑪ (指定管理料除く)					
	利用者数(人)	27,581	99.0	27,853	29,069		15,706	128.4	12,228	10,357		
	利用コマ数	11,043	99.9	11,053	11,449		施設のコスト	6,587	101.6	6,483	9,740	
	利用可能コマ数	14,770	97.1	15,204	15,372		工事請負費・修繕費⑫	9,119	158.7	5,745	617	
負担状況	市(市民)負担額⑮ (⑪-①+⑥-⑫)	△ 47,990	100.1	△ 47,947	△ 45,360		事業のコスト	-				
	市(市民)負担割合(%)⑯ (⑮÷(⑪-⑫))	△ 12.5		△ 12.6	△ 11.6		人に係るコスト	-				
	利用者負担割合(%) (1-⑯)	100.0		100.0	100.0	指定管理者の支出計⑬	378,527	101.3	373,536	380,510		
	指定管理者収支差引 (⑤-⑬)	△ 44,803	118.0	△ 37,980	△ 32,900	施設のコスト(修繕費含む)	82,375	96.3	85,518	87,997		
					施設経営における実質的な収入(⑩-⑥)				388,301	99.6	389,986	402,710
					自主事業以外のコスト				148,685	103.1	144,216	147,486
					自主事業のコスト				9,081	99.6	9,116	9,109
					人に係るコスト				138,386	102.7	134,686	135,918
					支出合計⑭				394,233	102.2	385,764	390,867

施設所管課	観光施設課	施設評価対象主管課	観光施設課
-------	-------	-----------	-------

施設基本情報シート

平成29年度

施設コード	5193(144)			施設用途別分類	保養観光施設				
施設名	下関市園芸センター			利用圏域別分類	市域				
所在地(町名・番地)	富任町五丁目7-1			施設運営形態	直営(一部委託を含む)				
開設年月日	昭和48年4月1日			指定管理者					
財産区分	行政財産			指定管理期間					
設置根拠法令				外観					
設置条例					内部				
施設概要	昭和33年6月、下関市立農場試験場として設立、社会情勢と農業政策の変遷により、同48年4月に園芸センターと名称変更、同50年には温室・モデル花壇・バラ園・駐車場を整備した。園芸相談や講習会を実施し、展示会開催や各同好会の活動拠点であり、稀少種保存及び伝統園芸技術の維持、先進園芸技術の開発・発信を行い花きの文化発展に寄与、春・秋のイベントの開催、入場無料であり、多くの市民等に親しまれる施設となっている。								
利用対象者	市民・観光客等								
土地情報	土地面積	45,885.91 m ²		(区分・単位)	平成29年度		平成28年度	平成27年度	
	うち市有面積	45,885.91 m ²			千円	前年度比%	千円	千円	
	うち借地面積	0.00 m ²		収入	市の収入計① (②+③+④)				
駐車場の設置状況	有	99 台			679	82.6	822	697	
建物情報	総延床面積	3588.02 m ²			施設使用料・負担金②	-			
	占有面積(m ²)	3,588.02	借家面積(m ²)	0.00	貸付料・目的外使用料③	23	95.8	24	22
	階数(主たる建物)	地上1階			その他収入④	656	82.2	798	675
	構造(主たる建物)	軽量鉄骨造			指定管理者の収入計 ⑤(⑥+⑦+⑧+⑨)	-			
	建築年(主たる建物)	平成2年			指定管理料⑥	-			
	建物所有状況	市有物件			利用料金収入⑦	-			
	耐震対応(主たる建物)	対応済			自主事業収入⑧	-			
	耐震対応率	0.3			その他収入⑨	-			
	避難所指定の有無	無			収入合計⑩	679	82.6	822	697
未利用スペース	0.00 m ²			支出	市の支出計⑪ (指定管理料除く)				
利用情報	(区分・単位)	平成29年度		平成28年度	平成27年度	施設のコスト			
		実績	前年比%			4,409	100.9	4,368	4,156
	開館日数(日)	359	100.0	359	358	工事請負費・修繕費⑫			
	利用者数(人)	90,795	92.6	98,030	113,140	643	23.5	2,735	1,733
	利用コマ数	126	102.4	123	112	事業のコスト			
利用可能コマ数	718	100.0	718	716	7,046	123.2	5,718	5,323	
負担状況	市(市民)負担額⑮ (⑪-①+⑥-⑫)	77,001	101.6	75,754	75,161	人に係るコスト			
	市(市民)負担割合(%)⑯ (⑮÷(⑭-⑫))	99.1		98.9	99.1	66,225	99.6	66,490	66,379
	利用者負担割合(%) (1-⑯)	0.9		1.1	0.9	指定管理者の支出計⑬			
指定管理者収支差引 (⑤-⑬)	-				施設経営における実質的な 収入(⑩-⑥)				
					679	82.6	822	697	
施設所管課	観光施設課			施設評価対象主管課	観光施設課				

施設基本情報シート

平成29年度

施設コード	5194(145)			施設用途別分類	保養観光施設					
施設名	下関市園芸センター勝山苗圃場			利用圏域別分類	市域					
所在地(町名・番地)	大字形山200			施設運営形態	直営(一部委託を含む)					
開設年月日	平成14年11月1日			指定管理者						
財産区分	行政財産			指定管理期間						
設置根拠法令				外観						
設置条例	下関市市民農園の設置等に関する条例				内部					
施設概要	<p>市民ふれあい農園…市民が野菜や花等の栽培を通して自然にふれあうことにより、健康的でゆとりのある生活の実現をはかるため。</p> <p>勝山苗圃場…自治会、まちづくり協議会等が公共用地に植栽する草花苗の栽培、配布及び園芸センターで展示する植物を栽培するため。</p>									
利用対象者	本市に住所を有する者(一世帯1区画の利用)									
土地情報	土地面積	6,515.00 m ²		(区分・単位)	平成29年度		平成28年度	平成27年度		
	うち市有面積	6,515.00 m ²			千円	前年度比%	千円	千円		
	うち借地面積	0.00 m ²		収入	市の収入計①(②+③+④)					
駐車場の設置状況	有	30 台			754	97.3	775	751		
建物情報	総延床面積	103.64 m ²			752	97.3	773	750		
	占有面積(m ²)	103.64	借家面積(m ²)	0.00	貸付料・目的外使用料③	1	50.0	2	1	
	階数(主たる建物)	地上1階			その他収入④	1	-			
	構造(主たる建物)	軽量鉄骨造			指定管理者の収入計⑤(⑥+⑦+⑧+⑨)		-			
	建築年(主たる建物)	平成14年			指定管理料⑥		-			
	建物所有状況	市有物件			利用料金収入⑦		-			
	耐震対応(主たる建物)	対応済			自主事業収入⑧		-			
	耐震対応率	0.7			その他収入⑨		-			
	避難所指定の有無	無			収入合計⑩	754	97.3	775	751	
未利用スペース	0.00 m ²			支出	市の支出計⑪(指定管理料除く)					
利用情報	(区分・単位)	平成29年度		平成28年度	平成27年度					
		実績	前年比%							
	開館日数(日)	359	100.0	359	359	施設のコスト	29	103.6	28	33
	利用者数(人)	-	-	-	-	工事請負費・修繕費⑫		-		32
	利用コマ数		-			事業のコスト	465	60.6	767	733
利用可能コマ数		-			人に係るコスト		-			
負担状況	市(市民)負担額⑮(⑪-①+⑥-⑫)	△ 260	△ 1,300.0	20	15	指定管理者の支出計⑬				
	市(市民)負担割合(%)⑯(⑮÷(⑭-⑫))	△ 52.6		2.5	2.0	施設のコスト(修繕費含む)		-		
	利用者負担割合(%)⑰(1-⑯)	100.0		97.5	98.0	自主事業以外のコスト		-		
指定管理者収支差引(⑮-⑬)		-			自主事業のコスト		-			
					人に係るコスト		-			
					支出合計⑭	494	62.1	795	798	
					施設経営における実質的な収入(⑩-⑥)	754	97.3	775	751	

施設所管課	観光施設課	施設評価対象主管課	観光施設課
-------	-------	-----------	-------

施設基本情報シート

平成29年度

施設コード	5195(146)			施設用途別分類	保養観光施設				
施設名	鯨館			利用圏域別分類	市域				
所在地(町名・番地)	長府外浦町			施設運営形態	直営(一部委託を含む)				
開設年月日	昭和33年3月1日			指定管理者					
財産区分	行政財産			指定管理期間					
設置根拠法令				外観					
設置条例					内部				
施設概要	<p>下関市が捕鯨の基地として栄えたことを示すモニュメントとして活用している。元々は旧下関水族館の一部として鯨に関する博物展示施設として活用していたが、平成12年に旧下関水族館の閉館に伴い閉鎖した。現在はモニュメントとして活用している。</p>								
利用対象者									
土地情報	土地面積	129.00 m ²		(区分・単位)	平成29年度		平成28年度	平成27年度	
	うち市有面積	129.00 m ²			千円	前年度比%	千円	千円	
	うち借地面積	0.00 m ²							
駐車場の設置状況	無	0 台		収入	市の収入計① (②+③+④)				
建物情報	総延床面積	129.00 m ²		施設使用料・負担金②	-				
	占有面積(m ²)	129.00	借家面積(m ²)	0.00	貸付料・目的外使用料③	-			
	階数(主たる建物)	地上1階		その他収入④	-				
	構造(主たる建物)	鉄筋コンクリート		指定管理者の収入計 ⑤(⑥+⑦+⑧+⑨)	-				
	建築年(主たる建物)	昭和33年		指定管理料⑥	-				
	建物所有状況	市有物件		利用料金収入⑦	-				
	耐震対応(主たる建物)	未対応		自主事業収入⑧	-				
	耐震対応率	0.0		その他収入⑨	-				
	避難所指定の有無	無		収入合計⑩	-				
未利用スペース	70.00 m ²		支出	市の支出計⑪ (指定管理料除く)					
利用情報	(区分・単位)	平成29年度		工事請負費・修繕費⑫	-				
		実績	前年比%	平成28年度	-				
	開館日数(日)	-	-	平成27年度	-				
	利用者数(人)	-	-	事業のコスト	-				
	利用コマ数	-	-	人に係るコスト	-				
負担状況	市(市民)負担額⑮ (⑪-①+⑥-⑫)	20	100.0	20	20				
	市(市民)負担割合(%)⑯ (⑮÷(⑭-⑫))	100.0	-	-	-				
	利用者負担割合(%) (1-⑯)	-	-	-	-				
	指定管理者収支差引 (⑤-⑬)	-	-	-	-				
				支出合計⑭	20	100.0	20	20	
				施設経営における実質的な 収入(⑩-⑥)	-				
施設所管課	観光施設課			施設評価対象主管課	観光施設課				

施設基本情報シート

平成29年度

施設コード	5197(148)			施設用途別分類	保養観光施設				
施設名	彦島風車塔			利用圏域別分類	市域				
所在地(町名・番地)	彦島迫町六丁目			施設運営形態	直営(一部委託を含む)				
開設年月日	平成18年4月1日			指定管理者					
財産区分	行政財産			指定管理期間					
設置根拠法令				外観					
設置条例					内部				
施設概要	彦島有料道路が昭和50年9月30日の供用開始から平成7年で20周年に当たるため、記念事業として県道路公社が設置。平成17年9月30日から無料化されたことに伴い平成18年3月31日に管財課が普通財産として一括引継ぎし、平成18年4月1日付けで、風車塔は観光施設課所管となる。平成22年3月までは中を一般解放していたが、4月以降閉館し、オブジェとして定着している。								
利用対象者	一般市民及び観光客								
土地情報	土地面積	123.10 m ²		(区分・単位)	平成29年度		平成28年度	平成27年度	
	うち市有面積	0.00 m ²			千円	前年度比%	千円	千円	
	うち借地面積	123.10 m ²		収入	市の収入計① (②+③+④)				
駐車場の設置状況	有	17 台			施設使用料・負担金②				
建物情報	総延床面積	159.92 m ²			貸付料・目的外使用料③				
	占有面積(m ²)	159.92	借家面積(m ²)	0.00		その他収入④			
	階数(主たる建物)	地上3階			指定管理者の収入計 ⑤(⑥+⑦+⑧+⑨)				
	構造(主たる建物)	鉄骨造			指定管理料⑥				
	建築年(主たる建物)	平成6年			利用料金収入⑦				
	建物所有状況	市有物件			自主事業収入⑧				
	耐震対応(主たる建物)	対応済			その他収入⑨				
	耐震対応率	1.0			収入合計⑩				
	避難所指定の有無	無			支出	市の支出計⑪ (指定管理料除く)			
未利用スペース	98.00 m ²				552	73.5	751	834	
利用情報	(区分・単位)	平成29年度		平成28年度	平成27年度	施設のコスト			
		実績	前年比%			552	73.5	751	834
	開館日数(日)	-			工事請負費・修繕費⑫				
	利用者数(人)	-	-	-	事業のコスト				
	利用コマ数	-			人に係るコスト				
負担状況	市(市民)負担額⑮ (⑪-①+⑥-⑫)	552	73.5	751	834	指定管理者の支出計⑬			
	市(市民)負担割合(%)⑯ (⑮÷(⑭-⑫))	100.0		100.0	100.0	施設のコスト(修繕費含む)			
	利用者負担割合(%) (1-⑯)					自主事業以外のコスト			
						自主事業のコスト			
指定管理者収支差引 (⑮-⑬)		-				人に係るコスト			
					552	73.5	751	834	施設経営における実質的な 収入(⑩-⑥)

施設所管課	観光施設課	施設評価対象主管課	観光施設課
-------	-------	-----------	-------

施設基本情報シート

平成29年度

施設コード	5156(181)			施設用途別分類	保養観光施設							
施設名	下関市深坂自然の森			利用圏域別分類	市域							
所在地(町名・番地)	大字蒲生野24			施設運営形態	指定管理者							
開設年月日	昭和55年4月1日			指定管理者	みさかの森自然学校共同事業体							
財産区分	行政財産			指定管理期間	平成28年4月1日～平成33年3月31日							
設置根拠法令				外観								
設置条例	下関市深坂自然の森の設置等に関する条例、森の家下関の設置等に関する条例				内部							
施設概要	森林のもつ自然環境に親しみ、木材の良さの普及啓発及び木造建築物の普及促進に資するとともに、市民の情操と文化の向上に寄与する。											
利用対象者	市内・市外を問わず、野外活動や研修等を実施する団体や個人											
土地情報	土地面積	2,500,000.00 m ²			(区分・単位)	平成29年度		平成28年度	平成27年度			
	うち市有面積	2,500,000.00 m ²				千円	前年度比%	千円	千円			
	うち借地面積	0.00 m ²										
	駐車場の設置状況	有	164 台									
建物情報	総延床面積	1481.52 m ²			収入	市の収入計① (②+③+④)						
	占有面積(m ²)	1,481.52	借家面積(m ²)	0.00		45	102.3	44	2,538			
	階数(主たる建物)	地上2階				施設使用料・負担金②						
	構造(主たる建物)	木造				貸付料・目的外使用料③						
	建築年(主たる建物)	平成1年				45				102.3	44	43
	建物所有状況	市有物件				その他収入④						
	耐震対応(主たる建物)	対応済				指定管理者の収入計 ⑤(⑥+⑦+⑧+⑨)						
	耐震対応率	0.9				41,886				100.1	41,826	40,558
	避難所指定の有無	無				指定管理料⑥						
未利用スペース	0.00 m ²			37,111				100.2	37,052	39,261		
利用情報	(区分・単位)	平成29年度		平成28年度	平成27年度	利用料金収入⑦						
		実績	前年比%	年度	年度	2,975				100.0	2,975	
	開館日数(日)	359	100.0	359	360	自主事業収入⑧						
	利用者数(人)	70,483	100.1	70,413	69,106	1,708				100.1	1,707	1,205
	利用コマ数	1,765	119.9	1,472	1,492	その他収入⑨						
負担状況	市(市民)負担額⑮ (⑪-①+⑥-⑫)	37,137	100.2	37,080	36,795	収入合計⑩						
	市(市民)負担割合(%)⑯ (⑮÷(⑭-⑫))	89.6		90.0	91.1	41,931				100.1	41,870	43,096
	利用者負担割合(%) (1-⑯)	10.4		10.0	8.9	支出						
	指定管理者収支差引 (⑤-⑬)	488	69.6	701	240	市の支出計⑪ (指定管理料除く)						
施設所管課	農林整備課	施設評価対象主管課	農林整備課	平成29年度		施設のコスト						
				実績	前年比%	年度	年度	71	98.6	72	909	
				工事請負費・修繕費⑫	-				837			
				事業のコスト	-							
				人に係るコスト	-							
				指定管理者の支出計⑬	41,398				100.7	41,125	40,318	
施設評価対象主管課	農林整備課	施設評価対象主管課	農林整備課	平成29年度		施設のコスト(修繕費含む)						
				実績	前年比%	年度	年度	20,281	99.7	20,333	20,507	
				自主事業以外のコスト	-							
				自主事業のコスト	1,473				109.7	1,343	1,030	
施設評価対象主管課	農林整備課	施設評価対象主管課	農林整備課	平成29年度		人に係るコスト						
				実績	前年比%	年度	年度	19,644	101.0	19,449	18,781	
支出合計⑭		41,469		100.7	41,197	41,227						
施設経営における実質的な収入(⑩-⑥)		4,820		100.0	4,818	3,835						

施設所管課	農林整備課	施設評価対象主管課	農林整備課
-------	-------	-----------	-------

施設基本情報シート

平成29年度

施設コード	5467(461)			施設用途別分類	保養観光施設							
施設名	菊川総合交流ターミナル			利用圏域別分類	市域							
所在地(町名・番地)	菊川町大字上岡枝766-1			施設運営形態	指定管理者							
開設年月日	平成9年4月5日			指定管理者	菊川町まちづくり株式会社							
財産区分	行政財産			指定管理期間	平成28年4月1日～平成33年3月31日							
設置根拠法令				外観								
設置条例	下関市菊川総合交流ターミナルの設置等に関する条例				内部							
施設概要	道の駅…農林水産物の展示販売、これら産物を活用した郷土料理の提供、観光案内、イベント情報の提供を通じて都市と農村の交流を促進し、地域の特産品の振興及び雇用の場の確保を図る。											
利用対象者	指定管理者が許可したもの											
土地情報	土地面積	2,541.41 m ²		(区分・単位)	平成29年度		平成28年度	平成27年度				
	うち市有面積	0.00 m ²			千円	前年度比%	千円	千円				
	うち借地面積	2,541.41 m ²		収入	市の収入計① (②+③+④)							
駐車場の設置状況	有	71 台			18	51.4	35	34				
建物情報	総延床面積	762.00 m ²			施設使用料・負担金②							
	占有面積(m ²)	762.00	借家面積(m ²)	0.00		貸付料・目的外使用料③						
	階数(主たる建物)	地上2階			18	51.4	35	34				
	構造(主たる建物)	鉄骨造			その他収入④							
	建築年(主たる建物)	平成9年			指定管理者の収入計 ⑤(⑥+⑦+⑧+⑨)							
	建物所有状況	市有物件			19,006	106.9	17,776	21,063				
	耐震対応(主たる建物)	対応済			指定管理料⑥							
	耐震対応率	1.0			利用料金収入⑦							
	避難所指定の有無	無			自主事業収入⑧							
未利用スペース	0.00 m ²			その他収入⑨								
利用情報	(区分・単位)	平成29年度		平成28年度	平成27年度	収入合計⑩		支出	市の支出計⑪ (指定管理料除く)			
		実績	前年比%			19,024	106.8		17,811	21,097	1,525	73.8
	開館日数(日)	361	99.7	362	363	施設のコスト		1,384		73.0	1,895	1,905
	利用者数(人)	216,780	114.6	189,085	181,532	工事請負費・修繕費⑫		141		82.0	172	297
	利用コマ数	5,734	99.0	5,792	5,808	事業のコスト				-		
利用可能コマ数	7,986	129.8	6,154	6,171	人に係るコスト				-			
負担状況	市(市民)負担額⑮ (⑪-①+⑥-⑫)	1,366	73.4	1,860	1,871	指定管理者の支出計⑬		18,698		95.7	19,537	20,561
	市(市民)負担割合(%)⑯ (⑮÷(⑭-⑫))	6.8		8.7	8.3	施設のコスト(修繕費含む)		3,021		95.8	3,154	3,459
	利用者負担割合(%) (1-⑯)	93.2		91.3	91.7	自主事業以外のコスト		6,846		151.7	4,513	4,513
指定管理者収支差引 (⑤-⑬)	308	△ 17.5	△ 1,761	502	自主事業のコスト		837		22.5	3,716	3,116	
					人に係るコスト		7,994		98.0	8,154	9,473	
					支出合計⑭		20,223		93.6	21,604	22,763	
					施設経営における実質的な収入(⑩-⑥)				19,024	106.8	17,811	21,097

施設所管課	菊川地域政策課	施設評価対象主管課	菊川地域政策課
-------	---------	-----------	---------

施設基本情報シート

平成29年度

施設コード	10002(462)	施設用途別分類	保養観光施設											
施設名	菊川自然活用村	利用圏域別分類	市域											
所在地(町名・番地)	菊川町大字上岡枝	施設運営形態	直営											
開設年月日	平成28年3月31日	指定管理者												
財産区分	普通財産	指定管理期間												
設置根拠法令	用途廃止	<div style="display: flex; flex-direction: column;"> <div style="text-align: center;">外観</div>   <div style="text-align: center;">内部</div>   </div>												
設置条例														
施設概要														
利用対象者														
土地情報	土地面積	0.00 m ²		(区分・単位)	平成29年度		平成28年度	平成27年度						
	うち市有面積	39,227.00 m ²			千円	前年度比%	千円	千円						
	うち借地面積	0.00 m ²												
	駐車場の設置状況	有	200 台											
建物情報	総延床面積	446.00 m ²		収入	市の収入計① (②+③+④)				24	-		622		
	占有面積(m ²)	446.00	借家面積(m ²)		0.00	施設使用料・負担金②					-		417	
	階数(主たる建物)	地上1階			貸付料・目的外使用料③				24	-		205		
	構造(主たる建物)	鉄骨造			その他収入④					-				
	建築年(主たる建物)	昭和60年			指定管理者の収入計 ⑤(⑥+⑦+⑧+⑨)					-		4,958		
	建物所有状況	市有物件			指定管理料⑥					-		4,053		
	耐震対応(主たる建物)	対応済			利用料金収入⑦					-				
	耐震対応率	1.0			自主事業収入⑧					-		905		
	避難所指定の有無	無			その他収入⑨					-				
未利用スペース	0.00 m ²		収入合計⑩				24	-		5,580				
利用情報	(区分・単位)	平成29年度		支出	市の支出計⑪ (指定管理料除く)				11	550.0	2	1,017		
		実績	前年比%		平成28年度	平成27年度	施設のコスト				11	550.0	2	1,017
	開館日数(日)		-			308	工事請負費・修繕費⑫					-		
	利用者数(人)	-	-		-	14,360	事業のコスト					-		
	利用コマ数		-			106	人に係るコスト					-		
	利用可能コマ数		-			3,388	指定管理者の支出計⑬					-		4,053
	市(市民)負担額⑮ (⑪-①+⑥-⑫)	△ 13	△ 650.0		2	4,448	施設のコスト(修繕費含む)					-		1,334
市(市民)負担割合(%)⑯ (⑮÷(⑪-⑫))	△ 118.2		100.0	87.7	自主事業以外のコスト					-				
利用者負担割合(%) (1-⑯)	100.0			12.3	自主事業のコスト					-				
指定管理者収支差引 (⑤-⑬)		-		905	人に係るコスト					-		2,719		
					支出合計⑭				11	550.0	2	5,070		
					施設経営における実質的な 収入(⑩-⑥)				24	-		1,527		

施設所管課	菊川地域政策課	施設評価対象主管課	菊川地域政策課
-------	---------	-----------	---------

施設基本情報シート

平成29年度

施設コード	5470(464)			施設用途別分類	保養観光施設						
施設名	市営宿舎サングリーン菊川			利用圏域別分類	市域						
所在地(町名・番地)	菊川町大字下岡枝511-6			施設運営形態	指定管理者						
開設年月日	昭和55年10月1日			指定管理者	一般財団法人下関市公営施設管理公社						
財産区分	行政財産			指定管理期間	平成25年4月1日～平成30年3月31日						
設置根拠法令				外観							
設置条例	下関市営宿舎サングリーン菊川の設置等に関する条例				内部						
施設概要	昭和55年に雇用・能力開発機構(旧雇用促進事業団)により建設された宿泊施設で、平成15年3月に旧菊川町が購入した。平成20年度から平成21年度にかけて、耐震補強を兼ね一部改修を行い客室の洋室化、エレベーター設置によりバリアフリー化を図った。(平成21年10月10日リニューアルオープン)										
利用対象者	市民・観光客等										
土地情報	土地面積	1,485.46 m ²		(区分・単位)	平成29年度		平成28年度	平成27年度			
	うち市有面積	1,485.46 m ²			千円	前年度比%	千円	千円			
	うち借地面積	0.00 m ²									
駐車場の設置状況	有	26 台									
建物情報	総延床面積	2178.91 m ²		収入	市の収入計①(②+③+④)						
	占有面積(m ²)	2,178.91	借家面積(m ²)		0.00	66	103.1	64	61		
	階数(主たる建物)	地上3階			施設使用料・負担金②	-					
	構造(主たる建物)	鉄筋コンクリート			貸付料・目的外使用料③	66	103.1	64	61		
	建築年(主たる建物)	昭和55年			その他収入④	-					
	建物所有状況	市有物件			指定管理者の収入計⑤(⑥+⑦+⑧+⑨)	113,885	95.3	119,457	111,381		
	耐震対応(主たる建物)	対応済			指定管理料⑥	3,500	100.0	3,500	3,500		
	耐震対応率	1.0			利用料金収入⑦	98,029	105.4	93,041	83,754		
	避難所指定の有無	無			自主事業収入⑧	11,081	51.8	21,374	22,780		
未利用スペース	0.00 m ²		その他収入⑨	1,275	82.7	1,542	1,347				
利用情報	(区分・単位)	平成29年度		平成28年度	平成27年度	収入合計⑩					
		実績	前年比%			113,951	95.3	119,521	111,442		
	開館日数(日)	362	100.0	362	339	支出	市の支出計⑪(指定管理料除く)				
	利用者数(人)	37,588	80.4	46,771	40,618		9,421	1,697.5	555	4,088	
	利用コマ数	4,095	97.7	4,191	3,825	施設のコスト	540	100.0	540	540	
	利用可能コマ数	9,774	100.0	9,774	9,153	工事請負費・修繕費⑫	8,854	-	-	3,534	
	負担状況	市(市民)負担額⑮(⑪-①+⑥-⑫)	4,001	100.3	3,991	3,993	事業のコスト	27	180.0	15	14
		市(市民)負担割合(%)⑯(⑮÷(⑭-⑫))	3.0		3.2	3.4	人に係るコスト		-	-	-
		利用者負担割合(%)⑰(1-⑯)	97.0		96.8	96.6	指定管理者の支出計⑬	131,553	105.5	124,669	116,888
		指定管理者収支差引(⑤-⑬)	△ 17,668	339.0	△ 5,212	△ 5,507	施設のコスト(修繕費含む)	24,715	102.7	24,057	21,408
					施設経営における実質的な収入(⑩-⑥)	110,451	95.2	116,021	107,942		

施設所管課	菊川地域政策課	施設評価対象主管課	菊川地域政策課
-------	---------	-----------	---------

施設基本情報シート

平成29年度

施設コード	5500(486)			施設用途別分類	保養観光施設					
施設名	きくがわ温泉華陽			利用圏域別分類	市域					
所在地(町名・番地)	菊川町大字下岡枝508			施設運営形態	指定管理者					
開設年月日	平成6年11月28日			指定管理者	一般財団法人下関市公営施設管理公社					
財産区分	行政財産			指定管理期間	平成28年4月1日～平成30年3月31日					
設置根拠法令				外観						
設置条例	下関市きくがわ温泉華陽の設置等に関する条例				内部					
施設概要	市民の健康の保持及び増進に寄与するとともに、福祉の向上を図るため									
利用対象者	市民									
土地情報	土地面積	538.49 m ²		(区分・単位)	平成29年度		平成28年度	平成27年度		
	うち市有面積	0.00 m ²			千円	前年度比%	千円	千円		
	うち借地面積	538.49 m ²								
駐車場の設置状況	有	27 台		収入	市の収入計① (②+③+④)					
建物情報	総延床面積	538.49 m ²		施設使用料・負担金②	-					
	占有面積(m ²)	538.49	借家面積(m ²)	0.00	貸付料・目的外使用料③	127	83.6	152	199	
	階数(主たる建物)	地上1階		その他収入④	1,066	129.4	824	1,095		
	構造(主たる建物)	鉄筋コンクリート		指定管理者の収入計 ⑤(⑥+⑦+⑧+⑨)	38,243	174.1	21,972	23,445		
	建築年(主たる建物)	平成6年		指定管理料⑥	9,000	73.7	12,212			
	建物所有状況	市有物件		利用料金収入⑦	26,567	308.8	8,603	21,100		
	耐震対応(主たる建物)	対応済		自主事業収入⑧	1,199	231.5	518	1,252		
	耐震対応率	1.0		その他収入⑨	1,477	231.1	639	1,093		
	避難所指定の有無	無		収入合計⑩	39,436	171.8	22,948	24,739		
未利用スペース	0.00 m ²		支出	市の支出計⑪ (指定管理料除く)						
利用情報	(区分・単位)	平成29年度		工事請負費・修繕費⑫	2,727	27.8	9,814	1,698		
		実績	前年比%	平成28年度	事業のコスト	-				
	開館日数(日)	296	302.0	98	252	人に係るコスト	-			
	利用者数(人)	70,133	244.3	28,711	70,396	指定管理者の支出計⑬	29,518	199.0	14,833	28,622
	利用可能コマ数	-		施設のコスト(修繕費含む)	22,156	208.6	10,622	21,941		
負担状況	市(市民)負担額⑮ (⑪-①+⑥-⑫)	19,053	134.1	14,205	1,467	自主事業以外のコスト	-			
	市(市民)負担割合(%)⑯ (⑮÷(⑪-⑫))	46.7		79.8	4.7	自主事業のコスト	-			
	利用者負担割合(%) (1-⑯)	53.3		20.2	95.3	人に係るコスト	7,362	174.8	4,211	6,681
指定管理者収支差引 (⑤-⑬)	8,725	122.2	7,139	△ 5,177	施設経営における実質的な 収入(⑩-⑥)	30,436	283.5	10,736	24,739	

施設所管課	菊川市民生活課	施設評価対象主管課	菊川市民生活課
-------	---------	-----------	---------



施設基本情報シート

平成29年度

施設コード	5564(512)			施設用途別分類	保養観光施設					
施設名	華山キャンプ場			利用圏域別分類	市域					
所在地(町名・番地)	豊田町大字江良11			施設運営形態	直営(一部委託を含む)					
開設年月日	昭和55年7月28日			指定管理者						
財産区分	行政財産			指定管理期間						
設置根拠法令				外観						
設置条例	下関市華山自然の森の設置等に関する条例									
施設概要	森林のもつ自然環境に親しみ、市民の情操と健康の増進に資するため、市民連帯施設として設置。			内部						
利用対象者	一般市民									
土地情報	土地面積	10,502.00 m ²		(区分・単位)	平成29年度		平成28年度	平成27年度		
	うち市有面積	10,502.00 m ²			千円	前年度比%	千円	千円		
	うち借地面積	0.00 m ²								
駐車場の設置状況	有	20 台		収入	市の収入計① (②+③+④)					
建物情報	総延床面積	107.60 m ²			施設使用料・負担金②	-				
	占有面積(m ²)	107.60	借家面積(m ²)		0.00	貸付料・目的外使用料③	-			
	階数(主たる建物)	地上1階			その他収入④	-				
	構造(主たる建物)	鉄筋コンクリート			指定管理者の収入計 ⑤(⑥+⑦+⑧+⑨)	-				
	建築年(主たる建物)	昭和55年			指定管理料⑥	-				
	建物所有状況	市有物件			利用料金収入⑦	-				
	耐震対応(主たる建物)	未対応			自主事業収入⑧	-				
	耐震対応率	0.1			その他収入⑨	-				
避難所指定の有無	無		収入合計⑩		-					
未利用スペース	0.00 m ²		支出	市の支出計⑪ (指定管理料除く)						
利用情報	(区分・単位)	平成29年度		平成28年度	平成27年度					
		実績		前年比%						
	開館日数(日)	365		100.0	365	365				
	利用者数(人)	-		-	-	-				
利用コマ数	-			施設のコスト						
利用可能コマ数	-			工事請負費・修繕費⑫						
負担状況	市(市民)負担額⑮ (⑪-①+⑥-⑫)	156		104.0	150	154				
	市(市民)負担割合(%)⑯ (⑮÷(⑪-⑫))	100.0			100.0	100.0				
	利用者負担割合(%) (1-⑯)									
指定管理者収支差引 (⑤-⑬)	-			施設経営における実質的な 収入(⑩-⑥)						
施設所管課		豊田地域政策課		施設評価対象主管課		豊田地域政策課				

施設基本情報シート

平成29年度

施設コード	5529(514)			施設用途別分類	保養観光施設						
施設名	豊田湖畔公園			利用圏域別分類	市域						
所在地(町名・番地)	豊田町大字地吉350-1			施設運営形態	指定管理者						
開設年月日	平成7年5月1日			指定管理者	一般財団法人豊田湖畔公園管理財団						
財産区分	行政財産			指定管理期間	平成28年4月1日～平成33年3月31日						
設置根拠法令				外観							
設置条例	下関市豊田湖畔公園施設の設置等に関する条例				内部						
施設概要	森と湖に囲まれた豊かな自然の中に滞在型観光レクリエーション活動の場を確保し、住民が利用するとともに広く観光客の利用に供することにより、住民福祉の増進と観光の振興に資するため。										
利用対象者	一般市民										
土地情報	土地面積	64,648.74 m ²		(区分・単位)	平成29年度		平成28年度	平成27年度			
	うち市有面積	64,060.74 m ²			千円	前年度比%	千円	千円			
	うち借地面積	588.00 m ²									
	駐車場の設置状況	有	150 台								
建物情報	総延床面積	850.32 m ²		収入	市の収入計① (②+③+④)						
	占有面積(m ²)	850.32	借家面積(m ²)		0.00	160	104.6	153	158		
	階数(主たる建物)	地上1階			施設使用料・負担金②	-					
	構造(主たる建物)	木造			貸付料・目的外使用料③	1	100.0	1	1		
	建築年(主たる建物)	平成9年			その他収入④	159	104.6	152	157		
	建物所有状況	市有物件			指定管理者の収入計 ⑤(⑥+⑦+⑧+⑨)	23,518	94.7	24,827	23,197		
	耐震対応(主たる建物)	対応済			指定管理料⑥	2,600	100.0	2,600	2,400		
	耐震対応率	1.0			利用料金収入⑦	16,703	92.3	18,092	16,493		
	避難所指定の有無	無			自主事業収入⑧	3,375	101.6	3,322	3,492		
未利用スペース	0.00 m ²		その他収入⑨	840	103.3	813	812				
利用情報	(区分・単位)	平成29年度		支出	市の支出計⑪ (指定管理料除く)						
		実績	前年比%		平成28年度	平成27年度	1,314	40.1	3,279	1,141	
	開館日数(日)	365	100.0		365	365	施設のコスト	996	49.3	2,019	992
	利用者数(人)	-	-		15,636	15,101	工事請負費・修繕費⑫	318	25.2	1,260	149
	利用コマ数	857	89.0		963	859	事業のコスト	-	-	-	-
	利用可能コマ数	4,380	100.0		4,380	4,392	人に係るコスト	-	-	-	-
負担状況	市(市民)負担額⑮ (⑪-①+⑥-⑫)	3,436	76.9	4,466	3,234	指定管理者の支出計⑬	23,746	96.1	24,718	23,096	
	市(市民)負担割合(%)⑯ (⑮÷(⑪-⑫))	13.9		16.7	13.4	施設のコスト(修繕費含む)	6,660	88.5	7,524	6,598	
	利用者負担割合(%) (1-⑯)	86.1		83.3	86.6	自主事業以外のコスト	4,799	98.4	4,877	4,643	
指定管理者収支差引 (⑤-⑬)	△ 228	△ 209.2	109	101	施設経営における実質的な 収入(⑩-⑥)	21,078	94.2	22,380	20,955		
施設所管課	豊田地域政策課			施設評価対象主管課	豊田地域政策課						

施設基本情報シート

平成29年度

施設コード	5535(522)			施設用途別分類	保養観光施設					
施設名	道の駅蛍街道西ノ市			利用圏域別分類	市域					
所在地(町名・番地)	豊田町大字中村876			施設運営形態	指定管理者					
開設年月日	平成16年12月14日			指定管理者	株式会社豊田ふるさとセンター					
財産区分	行政財産			指定管理期間	平成26年4月1日～平成31年3月31日					
設置根拠法令				外観						
設置条例	下関市豊田町道の駅蛍街道西ノ市の設置等に関する条例				内部					
施設概要	本市の歴史、自然、文化等を後世に伝え、新しい地域個性の形成を目指すとともに、市民と来訪者との交流を通じて住民生活に潤いと憩いを提供し、もって市民の福祉の向上、地域経済の活性化を図るため。									
利用対象者	一般市民、県道34号線利用者									
土地情報	土地面積	13,099.85 m ²		(区分・単位)	平成29年度		平成28年度	平成27年度		
	うち市有面積	13,099.85 m ²			千円	前年度比%	千円	千円		
	うち借地面積	0.00 m ²		収入	市の収入計① (②+③+④)					
駐車場の設置状況	有	129 台			386	94.1	410	397		
建物情報	総延床面積	2266.44 m ²			施設使用料・負担金②	-				
	占有面積(m ²)	2,266.44	借家面積(m ²)	0.00	貸付料・目的外使用料③	386	94.1	410		
	階数(主たる建物)	地上1階			その他収入④	-				
	構造(主たる建物)	木造			指定管理者の収入計 ⑤(⑥+⑦+⑧+⑨)	414,315	88.7	466,932	505,590	
	建築年(主たる建物)	平成16年			指定管理料⑥	3,578	100.0	3,578	3,578	
	建物所有状況	市有物件			利用料金収入⑦	60,144	75.9	79,232	73,759	
	耐震対応(主たる建物)	対応済			自主事業収入⑧	350,593	91.3	384,122	428,253	
	耐震対応率	1.0			その他収入⑨	-				
	避難所指定の有無	無			収入合計⑩	414,701	88.7	467,342	505,987	
未利用スペース	0.00 m ²			支出	市の支出計⑪ (指定管理料除く)					
利用情報	(区分・単位)	平成29年度		平成28年度	施設のコスト					
		実績	前年比%	平成27年度	2,623	99.0	2,649	2,611		
	開館日数(日)	353	99.7	354	355	工事請負費・修繕費⑫	7,451	175.1	4,255	896
	利用者数(人)	732,986	92.9	789,111	859,128	事業のコスト		0.0	15,444	
	利用コマ数	144	46.0	313		人に係るコスト		-		
負担状況	市(市民)負担額⑮ (⑪-①+⑥-⑫)	5,815	27.4	21,261	5,792	指定管理者の支出計⑬	437,060	87.5	499,644	527,395
	市(市民)負担割合(%)⑯ (⑮÷(⑭-⑫))	1.3		4.1	1.1	施設のコスト(修繕費含む)	75,257	101.8	73,960	74,331
	利用者負担割合(%) (1-⑯)	98.7		95.9	98.9	自主事業以外のコスト		-		
						自主事業のコスト	280,535	84.9	330,612	359,154
指定管理者収支差引 (⑤-⑬)	△ 22,745	69.5	△ 32,712	△ 21,805	人に係るコスト	81,268	85.5	95,072	93,910	
					支出合計⑭	447,134	85.7	521,992	530,902	
					施設経営における実質的な 収入(⑩-⑥)	411,123	88.6	463,764	502,409	

施設所管課	豊田地域政策課	施設評価対象主管課	豊田地域政策課
-------	---------	-----------	---------

施設基本情報シート

平成29年度

施設コード	5604(588)			施設用途別分類	保養観光施設				
施設名	豊浦コミュニティ情報プラザ			利用圏域別分類	市域				
所在地(町名・番地)	豊浦町大字川棚7099			施設運営形態	直営(一部委託を含む)				
開設年月日	平成14年4月1日			指定管理者					
財産区分	行政財産			指定管理期間					
設置根拠法令				外観					
設置条例	下関市豊浦コミュニティ情報プラザの設置等に関する条例				内部				
施設概要	市民への情報発信と地域住民のコミュニティ活動の振興を図るため。								
利用対象者	地域住民								
土地情報	土地面積	2,519.76 m ²		(区分・単位)	平成29年度		平成28年度	平成27年度	
	うち市有面積	1,261.52 m ²			千円	前年度比%	千円	千円	
	うち借地面積	1,258.24 m ²		収入	市の収入計① (②+③+④)				
駐車場の設置状況	有	25 台			358	103.8	345	96	
建物情報	総延床面積	310.48 m ²			施設使用料・負担金②	79	101.3	78	78
	占有面積(m ²)	310.48	借家面積(m ²)	0.00	貸付料・目的外使用料③	63	105.0	60	18
	階数(主たる建物)	地上1階			その他収入④	216	104.3	207	
	構造(主たる建物)	鉄筋コンクリート			指定管理者の収入計 ⑤(⑥+⑦+⑧+⑨)		-		
	建築年(主たる建物)	平成14年			指定管理料⑥		-		
	建物所有状況	市有物件			利用料金収入⑦		-		
	耐震対応(主たる建物)	対応済			自主事業収入⑧		-		
	耐震対応率	1.0			その他収入⑨		-		
	避難所指定の有無	無			収入合計⑩	358	103.8	345	96
未利用スペース	0.00 m ²			支出	市の支出計⑪ (指定管理料除く)				
利用情報	(区分・単位)	平成29年度		平成28年度	平成27年度				
		実績	前年比%	年度	年度				
	開館日数(日)	365	100.0	365	365				
	利用者数(人)	-	-	-	-				
	利用コマ数	-							
負担状況	市(市民)負担額⑮ (⑪-①+⑥-⑫)	8,124	102.0	7,962	8,291				
	市(市民)負担割合(%)⑯ (⑮÷(⑭-⑫))	95.8		95.8	98.9				
	利用者負担割合(%) (1-⑯)	4.2		4.2	1.1				
	指定管理者収支差引 (⑤-⑬)		-						
					支出合計⑭	8,696	104.3	8,334	8,422
					施設のコスト	4,874	103.7	4,699	4,779
					工事請負費・修繕費⑫	214	792.6	27	35
					事業のコスト		-		
					人に係るコスト	3,608	100.0	3,608	3,608
					指定管理者の支出計⑬		-		
					施設のコスト(修繕費含む)		-		
					自主事業以外のコスト		-		
					自主事業のコスト		-		
					人に係るコスト		-		
					施設経営における実質的な 収入(⑩-⑥)	358	103.8	345	96

施設所管課	豊浦地域政策課	施設評価対象主管課	豊浦地域政策課
-------	---------	-----------	---------

施設基本情報シート

平成29年度

施設コード	5635(616)			施設用途別分類	保養観光施設								
施設名	下関市豊浦自然活用総合管理センター(とんがりぼうし豊浦)			利用圏域別分類	市域								
所在地(町名・番地)	豊浦町大字川棚5262-1			施設運営形態	指定管理者								
開設年月日	平成2年4月1日			指定管理者	一般社団法人豊浦産業振興事業団								
財産区分	行政財産			指定管理期間	平成28年4月1日～平成33年3月31日								
設置根拠法令				外観									
設置条例	下関市豊浦自然活用総合管理センターの設置等に関する条例												
施設概要	豊かな自然環境の活用を図り、地域の特性を活かした快適で活力あるまちづくり、人づくりを総合的に推進するため。			内部									
利用対象者	下関市豊浦町大字川棚・吉永に住所を有する者、ただし市長が特に認めた場合はこの限りではない。												
土地情報	土地面積	3,468.00 m ²		(区分・単位)	平成29年度		平成28年度	平成27年度					
	うち市有面積	1,637.00 m ²			千円	前年度比%	千円	千円					
	うち借地面積	1,831.00 m ²		収入	市の収入計① (②+③+④)	540	115.4	468	463				
駐車場の設置状況	有	50 台			施設使用料・負担金②	463	112.7	411	423				
建物情報	総延床面積	574.25 m ²			貸付料・目的外使用料③	77	135.1	57	40				
	占有面積(m ²)	574.25	借家面積(m ²)	0.00	その他収入④		-						
	階数(主たる建物)	地上1階		指定管理者の収入計 ⑤(⑥+⑦+⑧+⑨)	7,422	39.5	18,781	32,616					
	構造(主たる建物)	鉄骨造		指定管理料⑥	4,762	100.0	4,762	4,762					
	建築年(主たる建物)	平成2年		利用料金収入⑦		-							
	建物所有状況	市有物件		自主事業収入⑧	2,243	16.7	13,468	27,335					
	耐震対応(主たる建物)	対応済		その他収入⑨	417	75.7	551	519					
	耐震対応率	1.0		収入合計⑩	7,962	41.4	19,249	33,079					
	避難所指定の有無	有		支出	市の支出計⑪ (指定管理料除く)	1,372	95.3	1,440	2,555				
未利用スペース	0.00 m ²			施設のコスト	1,288	100.2	1,286	1,285					
利用情報	(区分・単位)	平成29年度		平成28年度	平成27年度	工事請負費・修繕費⑫	84	54.5	154	1,260			
		実績	前年比%			事業のコスト		-		10			
	開館日数(日)	304	99.7	305	305	人に係るコスト		-					
	利用者数(人)	6,955	113.6	6,125	6,349	指定管理者の支出計⑬	6,677	36.6	18,248	33,859			
	利用コマ数	287	104.0	276	269	施設のコスト(修繕費含む)	1,548	92.6	1,672	2,197			
負担状況	(区分・単位)	平成29年度		平成28年度	平成27年度	自主事業以外のコスト	231	63.6	363	1,404			
		市(市民)負担額⑮ (⑪-①+⑥-⑫)	5,510			98.7	5,580	5,594	自主事業のコスト	2,153	18.5	11,647	23,624
		市(市民)負担割合(%)⑯ (⑮÷(⑪-⑫))	69.2				28.6	15.9	人に係るコスト	2,745	60.1	4,566	6,634
利用者負担割合(%) (1-⑯)	30.8		71.4	84.1	支出合計⑭	8,049	40.9	19,688	36,414				
指定管理者収支差引 (⑤-⑬)	745	139.8	533	△ 1,243	施設経営における実質的な 収入(⑩-⑥)	3,200	22.1	14,487	28,317				

施設所管課	豊浦建設農林水産課	施設評価対象主管課	豊浦建設農林水産課
-------	-----------	-----------	-----------

施設基本情報シート

平成29年度

施設コード	5641(622)			施設用途別分類	保養観光施設				
施設名	下関市海浜環境活用総合管理センター			利用圏域別分類	市域				
所在地(町名・番地)	豊浦町大字室津下352-3			施設運営形態	指定管理者				
開設年月日	平成7年7月1日			指定管理者	山口県漁業協同組合				
財産区分	行政財産			指定管理期間	平成28年4月1日～平成31年3月31日				
設置根拠法令				外観					
設置条例	下関市海浜環境活用総合管理センターの設置等に関する条例				内部				
施設概要	漁村の潤いのある生活の実現と景観に配慮した生産基盤の拡充を図るとともに、海浜環境を活用した都市と漁村の交流を通じ、漁村地域の活性化を総合的に推進するため。								
利用対象者	一般								
土地情報	土地面積	1,553.00 m ²		(区分・単位)	平成29年度		平成28年度	平成27年度	
	うち市有面積	1,308.70 m ²			千円	前年度比%	千円	千円	
	うち借地面積	244.30 m ²		収入	市の収入計① (②+③+④)				
駐車場の設置状況	無	0 台			施設使用料・負担金②				
建物情報	総延床面積	403.35 m ²			貸付料・目的外使用料③				
	占有面積(m ²)	403.35	借家面積(m ²)	0.00		その他収入④			
	階数(主たる建物)	地上2階			指定管理者の収入計 ⑤(⑥+⑦+⑧+⑨)				
	構造(主たる建物)	木造			指定管理料⑥				
	建築年(主たる建物)	平成7年			利用料金収入⑦				
	建物所有状況	市有物件			自主事業収入⑧				
	耐震対応(主たる建物)	対応済			その他収入⑨				
	耐震対応率	1.0			収入合計⑩				
	避難所指定の有無	無			支出				
未利用スペース	0.00 m ²			市の支出計⑪ (指定管理料除く)					
利用情報	(区分・単位)	平成29年度		平成28年度	平成27年度				
		実績	前年比%						
	開館日数(日)	257	75.8	339		施設のコスト			
	利用者数(人)	1,937	126.7	1,529	—	工事請負費・修繕費⑫			
	利用コマ数	213	108.1	197		事業のコスト			
利用可能コマ数	5,140	75.8	6,780	9,125	人に係るコスト				
負担状況	市(市民)負担額⑮ (⑪-①+⑥-⑫)	7,376	101.9	7,242	5,748	指定管理者の支出計⑬			
	市(市民)負担割合(%)⑯ (⑮÷(⑭-⑫))	75.8		75.4	100.0	施設のコスト(修繕費含む)			
	利用者負担割合(%) (1-⑯)	24.2		24.6		自主事業以外のコスト			
指定管理者収支差引 (⑤-⑬)	8	△ 3.6	△ 223		自主事業のコスト				
					人に係るコスト				
					支出合計⑭				
					施設経営における実質的な 収入(⑩-⑥)				
					2,360	110.5	2,135		

施設所管課	豊浦建設農林水産課	施設評価対象主管課	豊浦建設農林水産課
-------	-----------	-----------	-----------

施設基本情報シート

平成29年度

施設コード	5653(637)			施設用途別分類	保養観光施設					
施設名	リフレッシュパーク豊浦			利用圏域別分類	市域					
所在地(町名・番地)	豊浦町大字川棚2035-9			施設運営形態	指定管理者					
開設年月日	平成7年10月3日			指定管理者	株式会社 下関植木					
財産区分	行政財産			指定管理期間	平成28年4月1日～平成33年3月31日					
設置根拠法令	都市計画法			外観						
設置条例	下関市都市公園条例									
施設概要	花公園・・・ふるさと創生事業として「とよら夢ランド構想」を策定、リフレッシュゾーンとして既設の森林やため池を活用し、保全と利用が調和した「水と緑のコミュニティ空間」を創出する公園を整備した。四季折々の花が咲き、チョウやカブトムシを育て、大型複合遊具(ドラゴンライダー)などがあり、お子様からお年寄りまで楽しめる。春は菜の花、秋はコスモスが咲き誇る。			内部						
利用対象者										
土地情報	土地面積	151,227.00 m ²		(区分・単位)	平成29年度		平成28年度	平成27年度		
	うち市有面積	135,361.00 m ²			千円	前年度比%	千円	千円		
	うち借地面積	15,866.00 m ²		収入	市の収入計① (②+③+④)					
駐車場の設置状況	有	180 台			7,079	110.8	6,390	8,196		
建物情報	総延床面積	264.93 m ²			施設使用料・負担金②	6,700	111.5	6,009	7,837	
	占有面積(m ²)	264.93	借家面積(m ²)	0.00		貸付料・目的外使用料③	379	99.5	381	359
	階数(主たる建物)	地上1階				その他収入④	-	-	-	
	構造(主たる建物)	木造			指定管理者の収入計 ⑤(⑥+⑦+⑧+⑨)	28,018	99.0	28,293	26,892	
	建築年(主たる建物)	平成8年			指定管理料⑥	22,200	98.7	22,500	19,502	
	建物所有状況	市有物件			利用料金収入⑦	-	-	-	-	
	耐震対応(主たる建物)	対応済			自主事業収入⑧	5,668	100.4	5,643	7,245	
	耐震対応率	1.0			その他収入⑨	150	100.0	150	145	
	避難所指定の有無	有			収入合計⑩	35,097	101.2	34,683	35,088	
未利用スペース	0.00 m ²			支出	市の支出計⑪ (指定管理料除く)					
利用情報	(区分・単位)	平成29年度		平成28年度	平成27年度	施設の支出計⑬				
		実績	前年比%			25,509	93.7	27,219	25,601	
	開館日数(日)	357	100.0	357	358	施設のコスト(修繕費含む)	3,326	100.0	3,326	3,389
	利用者数(人)	83,753	110.1	76,077	98,322	自主事業以外のコスト	4,651	126.9	3,665	3,890
	利用可能コマ数	-				自主事業のコスト	4,339	91.9	4,719	5,175
負担状況	市(市民)負担額⑮ (⑪-①+⑥-⑫)	15,913	94.1	16,906	11,836	人に係るコスト	13,193	85.1	15,509	13,147
	市(市民)負担割合(%)⑯ (⑮÷(⑪-⑫))	60.5		60.3	45.3	支出合計⑭	26,301	93.9	28,015	26,131
	利用者負担割合(%) (1-⑯)	39.5		39.7	54.7	施設経営における実質的な 収入(⑩-⑥)	12,897	105.9	12,183	15,586
指定管理者収支差引 (⑤-⑬)	2,509	233.6	1,074	1,291						
施設所管課	豊浦建設農林水産課			施設評価対象主管課	豊浦建設農林水産課					

施設基本情報シート

平成29年度

施設コード	5666(647)			施設用途別分類	保養観光施設				
施設名	下関市豊北特産品センター			利用圏域別分類	市域				
所在地(町名・番地)	豊北町大字滝部1185-1			施設運営形態	直営(一部委託を含む)				
開設年月日	平成1年3月31日			指定管理者					
財産区分	行政財産			指定管理期間					
設置根拠法令				外観					
設置条例	下関市豊北特産品センターの設置等に関する条例				内部				
施設概要	下関市の特産品の展示、開発及び研究に資する。								
利用対象者	一般市民及び観光客								
土地情報	土地面積	323.03 m ²		(区分・単位)	平成29年度		平成28年度	平成27年度	
	うち市有面積	323.03 m ²			千円	前年度比%	千円	千円	
	うち借地面積	0.00 m ²							
駐車場の設置状況	無	0 台		収入	市の収入計① (②+③+④)				
建物情報	総延床面積	86.54 m ²		施設使用料・負担金②	-				
	占有面積(m ²)	86.54	借家面積(m ²)	0.00	貸付料・目的外使用料③	136	95.1	143	162
	階数(主たる建物)	地上1階		その他収入④	-				
	構造(主たる建物)	鉄骨コンクリート		指定管理者の収入計 ⑤(⑥+⑦+⑧+⑨)	-				
	建築年(主たる建物)	平成1年		指定管理料⑥	-				
	建物所有状況	市有物件		利用料金収入⑦	-				
	耐震対応(主たる建物)	対応済		自主事業収入⑧	-				
	耐震対応率	1.0		その他収入⑨	-				
	避難所指定の有無	無		収入合計⑩	136	95.1	143	162	
未利用スペース	0.00 m ²		支出	市の支出計⑪ (指定管理料除く)					
利用情報	(区分・単位)	平成29年度		工事請負費・修繕費⑫	-				
		実績	前年比%	事業のコスト	-				
	開館日数(日)	-		人に係るコスト	-				
	利用者数(人)	-	-	指定管理者の支出計⑬	-				
	利用コマ数	-		施設のコスト(修繕費含む)	-				
負担状況	市(市民)負担額⑮ (⑪-①+⑥-⑫)	△ 135	95.7	自主事業以外のコスト	-				
	市(市民)負担割合(%)⑯ (⑮÷(⑭-⑫))	△ 13,500.0		自主事業のコスト	-				
	利用者負担割合(%) (1-⑯)	100.0	100.0	人に係るコスト	-				
指定管理者収支差引 (⑤-⑬)	-		支出合計⑭	1	50.0	2	1		
			施設経営における実質的な 収入(⑩-⑥)	136	95.1	143	162		

施設所管課	豊北地域政策課	施設評価対象主管課	豊北地域政策課
-------	---------	-----------	---------

施設基本情報シート

平成29年度

施設コード	5667(648)			施設用途別分類	保養観光施設					
施設名	角島灯台公園			利用圏域別分類	市域					
所在地(町名・番地)	豊北町大字角島2343-2			施設運営形態	指定管理者					
開設年月日	平成6年3月30日			指定管理者	株式会社ギャラリー館					
財産区分	行政財産			指定管理期間	平成28年4月1日～平成33年3月31日					
設置根拠法令				外観						
設置条例	角島灯台公園の設置等に関する条例				内部					
施設概要	建築物として、歴史的・文化的にも価値ある角島灯台の隣接地に角島灯台公園(以下「灯台公園」という。)を設置し、航路標識としての灯台に対する市民の理解と愛着を深めるとともに、観光レクリエーション客の増大及び交流を図り、活力ある地域社会の形成に資することを目的とする。									
利用対象者	一般市民及び観光客									
土地情報	土地面積	5,585.00 m ²		(区分・単位)	平成29年度		平成28年度	平成27年度		
	うち市有面積	5,585.00 m ²			千円	前年度比%	千円	千円		
	うち借地面積	0.00 m ²								
駐車場の設置状況	無	0 台								
建物情報	総延床面積	472.92 m ²		収入	市の収入計① (②+③+④)					
	占有面積(m ²)	472.92	借家面積(m ²)		0.00	1,126	103.1	1,092	1,064	
	階数(主たる建物)	地上3階			施設使用料・負担金②	-				
	構造(主たる建物)	鉄筋コンクリート			貸付料・目的外使用料③	1,126	116.4	967	939	
	建築年(主たる建物)	平成6年			その他収入④	0.0				
	建物所有状況	市有物件			指定管理者の収入計 ⑤(⑥+⑦+⑧+⑨)	40,264	103.7	38,840	35,385	
	耐震対応(主たる建物)	対応済			指定管理料⑥	3,600	100.0	3,600	3,600	
	耐震対応率	1.0			利用料金収入⑦	-				
	避難所指定の有無	無			自主事業収入⑧	36,565	103.8	35,239	31,784	
未利用スペース	0.00 m ²		その他収入⑨	99	9,900.0	1	1			
利用情報	(区分・単位)	平成29年度		支出	市の支出計⑪ (指定管理料除く)					
		実績	前年比%		平成28年度	平成27年度				
	開館日数(日)	315	100.6		313	312	2,268	111.2	2,040	2,036
	利用者数(人)	133,203	123.4		107,925	104,539	2,268	111.2	2,040	2,036
	利用コマ数	-			施設のコスト					
利用可能コマ数	-		工事請負費・修繕費⑫							
負担状況	市(市民)負担額⑮ (⑪-①+⑥-⑫)	4,742	104.3	4,548	4,572	事業のコスト				
	市(市民)負担割合(%)⑯ (⑮÷(⑭-⑫))	11.6		11.3	12.4	人に係るコスト				
	利用者負担割合(%) (1-⑯)	88.4		88.7	87.6	指定管理者の支出計⑬				
	指定管理者収支差引 (⑤-⑬)	1,820	242.3	751	641	38,444	100.9	38,089	34,744	
				施設経営における実質的な収入(⑩-⑥)	施設のコスト(修繕費含む)					
					自主事業以外のコスト					
					自主事業のコスト					
					人に係るコスト					
				支出合計⑭						
				施設経営における実質的な収入(⑩-⑥)						
				37,790				104.0	36,332	32,849

施設所管課	豊北地域政策課	施設評価対象主管課	豊北地域政策課
-------	---------	-----------	---------

施設基本情報シート


平成29年度

施設コード	5668(649)			施設用途別分類	保養観光施設				
施設名	角島地域観光交流施設			利用圏域別分類	市域				
所在地(町名・番地)	豊北町大字角島3067			施設運営形態	指定管理者				
開設年月日	平成13年3月30日			指定管理者	株式会社ギャラリー館				
財産区分	行政財産			指定管理期間	平成28年4月1日～平成33年3月31日				
設置根拠法令				外観					
設置条例	角島灯台公園の設置等に関する条例				内部				
施設概要	建築物として、歴史的・文化的にも価値ある角島灯台の隣接地に角島灯台公園(以下「灯台公園」という。)を設置し、航路標識としての灯台に対する市民の理解と愛着を深めるとともに、観光レクリエーション客の増大及び交流を図り、活力ある地域社会の形成に資することを目的とする。								
利用対象者	一般市民及び観光客								
土地情報	土地面積	5,585.00 m ²		(区分・単位)	平成29年度		平成28年度	平成27年度	
	うち市有面積	5,585.00 m ²			千円	前年度比%	千円	千円	
	うち借地面積	0.00 m ²							
駐車場の設置状況	無	0 台		収入	市の収入計① (②+③+④)				
建物情報	総延床面積	29.78 m ²		施設使用料・負担金②	-				
	占有面積(m ²)	29.78	借家面積(m ²)	0.00	貸付料・目的外使用料③	-			
	階数(主たる建物)	地上1階		その他収入④	-				
	構造(主たる建物)	木造		指定管理者の収入計 ⑤(⑥+⑦+⑧+⑨)	-				
	建築年(主たる建物)	平成13年		指定管理料⑥	-				
	建物所有状況	市有物件		利用料金収入⑦	-				
	耐震対応(主たる建物)	対応済		自主事業収入⑧	-				
	耐震対応率	1.0		その他収入⑨	-				
	避難所指定の有無	無		収入合計⑩	-				
未利用スペース	0.00 m ²		支出	市の支出計⑪ (指定管理料除く)					
利用情報	(区分・単位)	平成29年度		工事請負費・修繕費⑫	-				
		実績	前年比%	平成28年度	平成27年度				
	開館日数(日)	315	100.6	313	312	事業のコスト			
	利用者数(人)	516	140.2	368	411	人に係るコスト			
	利用コマ数	-		指定管理者の支出計⑬					
負担状況	市(市民)負担額⑮ (⑪-①+⑥-⑫)	3	100.0	3	2	施設のコスト(修繕費含む)			
	市(市民)負担割合(%)⑯ (⑮÷(⑪-⑫))	100.0		100.0	100.0	自主事業以外のコスト			
	利用者負担割合(%) (1-⑯)			自主事業のコスト					
				人に係るコスト					
指定管理者収支差引 (⑤-⑬)	-				施設経営における実質的な 収入(⑩-⑥)				
支出合計⑭	3		100.0	3	2				

施設所管課	豊北地域政策課	施設評価対象主管課	豊北地域政策課
-------	---------	-----------	---------

施設基本情報シート

平成29年度

施設コード	5670(652)			施設用途別分類	保養観光施設					
施設名	角島サイクルポート			利用圏域別分類	市域					
所在地(町名・番地)	豊北町大字角島853-1			施設運営形態	指定管理者					
開設年月日	平成21年3月19日			指定管理者	豊北町むらおこし物産振興協同組合					
財産区分	行政財産			指定管理期間	平成28年4月1日～平成33年3月31日					
設置根拠法令				外観						
設置条例	下関市角島サイクルポートの設置等に関する条例				内部					
施設概要	市民が自然環境を体験し、及び学習できる場を提供することにより市民の余暇の活用を寄与するとともに、体験型観光を促進し、角島における交流人口の増加を図る。									
利用対象者	一般市民及び観光客									
土地情報	土地面積	7,243.00 m ²		(区分・単位)	平成29年度		平成28年度	平成27年度		
	うち市有面積	7,243.00 m ²			千円	前年度比%	千円	千円		
	うち借地面積	0.00 m ²								
駐車場の設置状況	無	0 台		収入	市の収入計① (②+③+④)					
建物情報	総延床面積	108.86 m ²		施設使用料・負担金②	-					
	占有面積(m ²)	108.86	借家面積(m ²)	0.00	貸付料・目的外使用料③	-				
	階数(主たる建物)	地上1階		その他収入④	-					
	構造(主たる建物)	木造		指定管理者の収入計 ⑤(⑥+⑦+⑧+⑨)	2,106	100.3	2,099	2,083		
	建築年(主たる建物)	平成21年		指定管理料⑥	1,652	100.0	1,652	1,652		
	建物所有状況	市有物件		利用料金収入⑦	454	101.6	447	431		
	耐震対応(主たる建物)	対応済		自主事業収入⑧	-					
	耐震対応率	1.0		その他収入⑨	-					
	避難所指定の有無	無		収入合計⑩	2,106	100.3	2,099	2,083		
未利用スペース	0.00 m ²		支出	市の支出計⑪ (指定管理料除く)						
利用情報	(区分・単位)	平成29年度		工事請負費・修繕費⑫	-					
		実績	前年比%	平成28年度	平成27年度					
	開館日数(日)	245	100.4	244	243	事業のコスト	-			
	利用者数(人)	1,361	102.8	1,324	1,377	人に係るコスト	-			
	利用コマ数	4	44.4	9	8	指定管理者の支出計⑬	1,929	97.8	1,973	1,881
負担状況	市(市民)負担額⑮ (⑪-①+⑥-⑫)	1,659	100.0	1,659	1,659	施設のコスト(修繕費含む)	656	90.6	724	533
	市(市民)負担割合(%)⑯ (⑮÷(⑪-⑫))	85.7		83.8	87.9	自主事業以外のコスト	145	120.8	120	43
	利用者負担割合(%) (1-⑯)	14.3		16.2	12.1	自主事業のコスト	-			
	指定管理者収支差引 (⑤-⑬)	177	140.5	126	202	人に係るコスト	1,128	99.9	1,129	1,305
				施設経営における実質的な 収入(⑩-⑥)	454	101.6	447	431		
施設所管課	豊北地域政策課			施設評価対象主管課	豊北地域政策課					

施設基本情報シート

平成29年度

施設コード	5685(667)			施設用途別分類	保養観光施設					
施設名	下関市豊北地区集客施設「道の駅北浦街道豊北」			利用圏域別分類	市域					
所在地(町名・番地)	豊北町大字神田上314-1			施設運営形態	指定管理者					
開設年月日	平成24年3月24日			指定管理者	道の駅豊北共同企業体					
財産区分	行政財産			指定管理期間	平成29年4月1日～平成34年3月31日					
設置根拠法令				外観						
設置条例	下関市豊北地区集客施設の設置等に関する条例				内部					
施設概要	道路利用者に対し、良好な休憩の場及び道路情報を提供するとともに、地域の観光・交流イベント情報の発信、地域の物産品の販売等を通じて交流人口の拡大を図り、地域の活性化と産業の振興に資するため。									
利用対象者	道路利用者・地域住民・観光客・一般県民、市民等									
土地情報	土地面積	12,455.57 m ²		(区分・単位)	平成29年度		平成28年度	平成27年度		
	うち市有面積	12,455.57 m ²			千円	前年度比%	千円	千円		
	うち借地面積	0.00 m ²								
駐車場の設置状況	有	150 台								
建物情報	総延床面積	1427.57 m ²		収入	市の収入計① (②+③+④)					
	占有面積(m ²)	1,427.57	借家面積(m ²)		0.00	182	4.0	4,554	3,471	
	階数(主たる建物)	地上1階			施設使用料・負担金②	-				
	構造(主たる建物)	鉄筋コンクリート			貸付料・目的外使用料③	2	100.0	2		
	建築年(主たる建物)	平成24年			その他収入④	180	4.0	4,552	3,471	
	建物所有状況	市有物件			指定管理者の収入計 ⑤(⑥+⑦+⑧+⑨)	625,224	105.8	590,840	565,019	
	耐震対応(主たる建物)	対応済			指定管理料⑥	-				
	耐震対応率	1.0			利用料金収入⑦	53,423	100.2	53,293	51,858	
	避難所指定の有無	無			自主事業収入⑧	563,402	106.3	530,197	498,326	
未利用スペース	0.00 m ²		その他収入⑨	8,399	114.3	7,350	14,835			
利用情報	(区分・単位)	平成29年度		平成28年度	平成27年度	収入合計⑩				
		実績	前年比%			625,406	105.0	595,394	568,490	
	開館日数(日)	341	100.0	341	342	支出	市の支出計⑪ (指定管理料除く)			
	利用者数(人)	610,951	105.7	578,089	536,892		579	7.2	8,093	64,735
	利用コマ数	-		施設のコスト						
利用可能コマ数	-		工事請負費・修繕費⑫							
負担状況	市(市民)負担額⑮ (⑪-①+⑥-⑫)	397	16.5	2,408	15,077	事業のコスト				
	市(市民)負担割合(%)⑯ (⑮÷(⑪-⑫))	0.1		0.4	2.7	人に係るコスト				
	利用者負担割合(%) (1-⑯)	99.9		99.6	97.3	指定管理者の支出計⑬				
	指定管理者収支差引 (⑤-⑬)	14,515	105.8	13,714	17,180	施設のコスト(修繕費含む)				
					施設経営における実質的な収入(⑩-⑥)					
					625,406	105.0	595,394	568,490		
施設所管課	豊北地域政策課			施設評価対象主管課	豊北地域政策課					

施設基本情報シート

平成29年度

施設コード	5702(682)			施設用途別分類	保養観光施設							
施設名	下関市角島地域資源活用総合交流促進センター			利用圏域別分類	市域							
所在地(町名・番地)	豊北町大字角島853-4			施設運営形態	指定管理者							
開設年月日	平成13年11月3日			指定管理者	豊北町むらおこし物産振興協同組合							
財産区分	行政財産			指定管理期間	平成29年4月1日～平成34年3月31日							
設置根拠法令				外観								
設置条例	下関市角島地域資源活用総合交流促進施設の設置等に関する条例				内部							
施設概要	都市農村交流の促進及び農林水産業振興を図るため、地域資源を活用した交流拠点。											
利用対象者	観光客											
土地情報	土地面積	4,898.72 m ²			(区分・単位)	平成29年度		平成28年度	平成27年度			
	うち市有面積	4,898.72 m ²				千円	前年度比%	千円	千円			
	うち借地面積	0.00 m ²			収入	市の収入計① (②+③+④)						
駐車場の設置状況	有	65 台			3	16.7	18	2				
建物情報	総延床面積	526.17 m ²				3	150.0	2	2			
	占有面積(m ²)	526.17	借家面積(m ²)	0.00		-		2				
	階数(主たる建物)	地上1階				その他収入④						
	構造(主たる建物)	木造				0.0						
	建築年(主たる建物)	平成13年				指定管理者の収入計 ⑤(⑥+⑦+⑧+⑨)						
	建物所有状況	市有物件				55,525						
	耐震対応(主たる建物)	対応済				98.6						
	耐震対応率	1.0				56,303						
	避難所指定の有無	無				49,877						
未利用スペース	0.00 m ²				指定管理料⑥							
利用情報	(区分・単位)	平成29年度		平成28年度	平成27年度	利用料金収入⑦						
		実績	前年比%	年度	年度	2,070						
	開館日数(日)	320	100.6	318	315	100.5						
	利用者数(人)	-	-	158,597	151,679	2,060						
	利用コマ数	-				自主事業収入⑧						
利用可能コマ数	-				50,949							
負担状況	市(市民)負担額⑮ (⑪-①+⑥-⑫)	2,939	79.6	3,693	2,866	2,506						
	市(市民)負担割合(%)⑯ (⑮÷(⑭-⑫))	5.5		6.6	6.2	2,506						
	利用者負担割合(%) (1-⑯)	94.5		93.4	93.8	収入合計⑩						
指定管理者収支差引 (⑤-⑬)	4,891	113.6	4,304	6,635	55,528							
施設所管課	豊北建設農林水産課	施設評価対象主管課	豊北建設農林水産課	施設経営における実質的な 収入(⑩-⑥)	平成29年度		平成28年度	平成27年度	平成26年度			
					55,528	98.6	56,321	49,879				
					支出				市の支出計⑪ (指定管理料除く)			
					施設のコスト				56	22.6	248	55
					工事請負費・修繕費⑫				345	-		1,202
事業のコスト				-								
人に係るコスト				2,886	83.3	3,463	2,813					
指定管理者の支出計⑬				50,634	97.4	51,999	43,242					
施設のコスト(修繕費含む)				10,098	93.9	10,751	7,489					
自主事業以外のコスト				10,710	86.9	12,322	9,437					
自主事業のコスト				-								
人に係るコスト				29,826	103.1	28,926	26,316					
支出合計⑭				53,921	96.8	55,710	47,312					

施設所管課	豊北建設農林水産課	施設評価対象主管課	豊北建設農林水産課
-------	-----------	-----------	-----------

施設基本情報シート

平成29年度

施設コード	5199(1146)			施設用途別分類	保養観光施設				
施設名	火の山ユースホステル			利用圏域別分類	市域				
所在地(町名・番地)	みもすそ川町7-1			施設運営形態	指定管理者				
開設年月日	平成28年3月1日			指定管理者	特定非営利活動法人青少年共育活動協会				
財産区分	行政財産			指定管理期間	平成28年3月1日～平成33年3月31日				
設置根拠法令				外観					
設置条例	下関市火の山ユースホステルの管理等に関する条例				内部				
施設概要	国籍、性別、年齢を問わず、誰もが安全に楽しく簡素に旅ができるように国際的な宿泊施設ネットワークのひとつとして、旅人同士の交流の場として、また、青少年の健全育成を図るため。								
利用対象者	主な利用者:学校関係者(高校生が合宿・遠征で利用する等)、個人旅行者、家族旅行者、個人外国人バックパッカー								
土地情報	土地面積	3,621.85 m ²		(区分・単位)	平成29年度		平成28年度	平成27年度	
	うち市有面積	3,621.85 m ²			千円	前年度比%	千円	千円	
	うち借地面積	0.00 m ²		収入	市の収入計① (②+③+④)				
駐車場の設置状況	有	11 台			631	95.2	663	13	
建物情報	総延床面積	999.99 m ²			施設使用料・負担金②				
	占有面積(m ²)	999.99	借家面積(m ²)	0.00		貸付料・目的外使用料③			
	階数(主たる建物)	地上2階			その他収入④				
	構造(主たる建物)	鉄筋コンクリート			指定管理者の収入計 ⑤(⑥+⑦+⑧+⑨)				
	建築年(主たる建物)	平成28年			指定管理料⑥				
	建物所有状況	市有物件			利用料金収入⑦				
	耐震対応(主たる建物)	対応済			自主事業収入⑧				
	耐震対応率	1.0			その他収入⑨				
	避難所指定の有無	無			収入合計⑩				
未利用スペース	0.00 m ²			支出					
利用情報	(区分・単位)	平成29年度		平成28年度	市の支出計⑪ (指定管理料除く)				
		実績	前年比%	平成27年度	822	84.0	978	477,329	
	開館日数(日)	362	99.5	364	28	施設のコスト			
	利用者数(人)	—	—	6,382	456	480	109.8	437	
	利用コマ数	1,894	97.7	1,938	113	工事請負費・修繕費⑫			
利用可能コマ数	6,154	99.5	6,188	476	事業のコスト				
負担状況	市(市民)負担額⑮ (⑪-①+⑥-⑫)	491	60.2	815	3,099	人に係るコスト			
	市(市民)負担割合(%)⑯ (⑮÷(⑪-⑫))	1.4		2.3	50.5	指定管理者の支出計⑬			
	利用者負担割合(%) (1-⑯)	98.6		97.7	49.5	施設のコスト(修繕費含む)			
指定管理者収支差引 (⑤-⑬)	889	96.5	921	△ 838	自主事業以外のコスト				
					自主事業のコスト				
					人に係るコスト				
					支出合計⑭				
					34,775	95.9	36,267	2,198	
					施設経営における実質的な収入(⑩-⑥)				
					34,775	96.4	35,661	480,352	
					34,475	96.4	35,767	2,198	

施設所管課	観光施設課	施設評価対象主管課	観光施設課
-------	-------	-----------	-------