

消防施設

No.	地区	カルテ番号	施設名称	No.	地区	カルテ番号	施設名称	No.	地区	カルテ番号	施設名称	No.	地区	カルテ番号	施設名称
1	中東	1130	下関市消防局・中央消防署合同庁舎	41	勝山	0978	霊鷲山消防無線中継局	81	菊川	1038	下関市消防団岡枝第1分団機庫	121	豊浦	1032	室津分団第1部室津上消防機庫
2	中東	0969	消防職員待機寮	42	内日	0900	内日水防倉庫	82	菊川	1040	下関市消防団豊東分団第1部	122	豊浦	1043	下関市消防団宇賀分団第5部消防機庫
3	西部	0967	中央消防署伊崎出張所	43	内日	0921	下関市消防団内日分団第1部消防機庫	83	菊川	1128	コミュニティセンター櫛崎分団第4部消防機庫	123	豊浦	1151	豊洋消防救急無線中継局
4	西部	0948	総合防災資材倉庫	44	内日	0922	下関市消防団内日分団第2部消防機庫	84	豊田	0974	豊浦東消防署	124	豊北	0972	豊浦西消防署豊北出張所
5	向洋	0901	大坪水防倉庫	45	内日	0923	下関市消防団内日分団第3部消防機庫	85	豊田	0979	下関市消防団殿居第1分団消防機庫(下走路子)	125	豊北	0975	豊浦西消防署豊北出張所待機宿舎
6	彦島	0899	西消防署	46	内日	0960	コミュニティ消防センター内日分団4・5部消防機庫	86	豊田	0980	下関市消防団殿居第2分団消防機庫(殿居)	126	豊北	1001	下関市消防団神玉分団第1部消防機庫(矢玉)
7	彦島	0906	下関市消防団彦島分団第1部消防機庫	47	川中	0976	北消防署	87	豊田	0981	下関市消防団殿居第3分団消防機庫(一ノ俣)	127	豊北	1002	下関市消防団神玉分団第2部消防機庫(和久)
8	彦島	0908	下関市消防団彦島分団第6部消防機庫	48	川中	0924	下関市消防団川中分団第1部消防機庫	88	豊田	0982	下関市消防団殿居第1分団消防機庫(上走路子)	128	豊北	1003	下関市消防団神玉分団第3部消防機庫(根崎)
9	彦島	0909	下関市消防団彦島分団第7部消防機庫	49	川中	0925	下関市消防団川中分団第2部消防機庫	89	豊田	0983	下関市消防団豊田中第3分団消防機庫(稲見)	129	豊北	1004	下関市消防団角島分団第1部消防機庫(黒瀬)
10	彦島	0951	下関市消防団彦島分団第5部消防機庫	50	川中	0926	下関市消防団川中分団第6部消防機庫	90	豊田	0984	下関市消防団豊田中第2分団消防機庫(八道)	130	豊北	1006	下関市消防団角島分団第3部消防機庫(西迫)
11	彦島	0952	下関市消防団彦島分団第2部消防機庫	51	川中	0927	下関市消防団川中分団第8部消防機庫	91	豊田	0985	下関市消防団豊田中第4分団消防機庫(秋葉)	131	豊北	1007	下関市消防団神田分団第1部消防機庫(特牛)
12	彦島	0956	コミュニティ消防センター彦島分団第3部消防機庫	52	川中	0937	下関市消防団川中分団第4部消防機庫	92	豊田	0986	下関市消防団豊田中第1分団消防機庫(浮石)	132	豊北	1008	下関市消防団神田分団第2部消防機庫(肥中)
13	彦島	1165	下関市消防団彦島分団第8部消防機庫	53	川中	0944	下関市消防団川中分団第3部消防機庫	93	豊田	0987	下関市消防団西市第1分団消防機庫(西市)	133	豊北	1009	下関市消防団神田分団第3部消防機庫(島戸)
14	彦島	1166	下関市消防団彦島分団第4・5部消防機庫	54	川中	0950	下関市消防団川中分団第9部消防機庫	94	豊田	0988	下関市消防団西市第3分団消防機庫(楡原)	134	豊北	1010	下関市消防団神田分団第3部消防機庫(大久保)
15	長府東部	0897	下関市東消防署	55	川中	0963	防災拠点川中分団第5部消防機庫	95	豊田	0989	下関市消防団西市第4分団消防機庫(台)	135	豊北	1011	下関市消防団阿川分団第1部消防機庫(上市)
16	長府東部	0966	消防吏員待機宿舎	56	川中	1041	下関市消防団川中分団第7部消防機庫	96	豊田	0990	下関市消防団西市第2分団消防機庫(大河内)	136	豊北	1012	下関市消防団阿川分団第2部消防機庫(河内)
17	東部5	0898	下関市東消防署小月出張所	57	安岡	0903	安岡水防倉庫	97	豊田	0991	下関市消防団西市第5分団消防機庫(今出)	137	豊北	1013	下関市消防団阿川分団第3部消防機庫(浦)
18	東部5	0912	下関市消防団王司分団第1部消防機庫	58	安岡	0928	下関市消防団安岡分団第3部消防機庫	98	豊田	0992	下関市消防団豊田下第4分団消防機庫(中の瀬)	138	豊北	1014	下関市消防団栗野分団第1部消防機庫(浦)
19	東部5	0914	下関市消防団王司分団第2部消防機庫	59	安岡	0929	下関市消防団安岡分団第4部消防機庫	99	豊田	0993	下関市消防団豊田下第1分団消防機庫(中村)	139	豊北	1015	下関市消防団栗野分団第2部消防機庫(宮迫)
20	東部5	0915	下関市消防団王司分団第3部消防機庫	60	安岡	0930	下関市消防団安岡分団第5部消防機庫	100	豊田	0994	下関市消防団豊田下第2分団消防機庫(日高萩)	140	豊北	1016	下関市消防団栗野分団第3部消防機庫(郷西上)
21	東部5	0916	下関市消防団王喜分団第3部消防機庫	61	安岡	0931	下関市消防団安岡分団第6部消防機庫	101	豊田	0995	下関市消防団豊田下第3分団消防機庫(石町)	141	豊北	1017	下関市消防団滝部分団第3部消防機庫(二見)
22	東部5	0917	下関市消防団吉田分団第1部消防機庫	62	安岡	0946	下関市消防団安岡分団第1部消防機庫	102	豊田	1037	下関市消防団西市第6分団消防機庫(庭田)	142	豊北	1018	下関市消防団田耕分団第1部消防機庫(小野)
23	東部5	0918	下関市消防団吉田分団第3部消防機庫	63	安岡	1039	下関市消防団安岡分団第2部消防機庫	103	豊田	1152	華山消防救急無線中継局	143	豊北	1019	下関市消防団田耕分団第2・3部消防機庫(五千原)
24	東部5	0919	下関市消防団吉田分団第4部消防機庫	64	吉見	0904	吉見水防倉庫	104	豊浦	0971	豊浦西消防署	144	豊北	1020	下関市消防団田耕分団第4部消防機庫(下畑)
25	東部5	0939	下関市消防団小月分団第1部消防機庫	65	吉見	0932	下関市消防団吉見分団第2部消防機庫	105	豊浦	0996	下関市消防団宇賀第1分団消防機庫(大河内)	145	豊北	1045	下関市消防団滝部分団第1・2部消防機庫
26	東部5	0942	下関市消防団王喜分団第2部消防機庫	66	吉見	0933	下関市消防団吉見分団第8部消防機庫	106	豊浦	0997	下関市消防団小串分団消防機庫	146	豊北	1132	角島分団第2部消防機庫
27	東部5	0958	コミュニティ消防センター吉田分団第2部消防機庫	67	吉見	0934	下関市消防団吉見分団第1部第1消防機庫	107	豊浦	0998	下関市消防団川棚第1分団消防機庫(湯町)	147	豊北	1149	角島消防救急無線中継局
28	東部5	0962	コミュニティ消防センター清末分団第1部消防機庫	68	吉見	0935	下関市消防団吉見分団第1部第2消防機庫	108	豊浦	0999	下関市消防団黒井第1分団消防機庫(厚母)	148	豊北	1150	豊北消防救急無線中継局
29	東部5	0977	王司水防倉庫	69	吉見	0936	下関市消防団吉見分団第1部第2部消防機庫	109	豊浦	1000	下関市消防団室津分団消防機庫1(室津下)				
30	東部5	1044	下関市消防団清末分団第2部消防機庫	70	吉見	0940	下関市消防団吉見分団第1部消防機庫	110	豊浦	1021	下関市消防団宇賀第2分団消防機庫(本郷)				
31	東部5	1159	下関市消防団王喜分団第1・4部消防機庫	71	吉見	0945	下関市消防団吉見分団第5部消防機庫	111	豊浦	1022	下関市消防団宇賀第3分団消防機庫(今養)				
32	勝山	1121	下関市東消防署勝山出張所	72	吉見	0959	コミュニティ消防センター吉見分団4・6部消防機庫	112	豊浦	1023	下関市消防団宇賀第4分団消防機庫(湯玉在)				
33	勝山	0920	下関市消防団勝山分団第4部消防機庫	73	吉見	0961	コミュニティ消防センター吉見分団第3部消防機庫	113	豊浦	1024	下関市消防団川棚第2分団消防機庫(松谷)				
34	勝山	0943	下関市消防団勝山分団第1部消防機庫	74	吉見	0964	防災拠点施設吉見分団第9・10部消防機庫	114	豊浦	1025	下関市消防団川棚第3分団消防機庫(川棚中央)				
35	勝山	0947	下関市消防団勝山分団第5部小野消防機庫	75	吉見	1042	下関市消防団吉見分団第7部消防機庫	115	豊浦	1026	下関市消防団川棚第4分団消防機庫(北村)				
36	勝山	0949	下関市消防団勝山分団第3部消防機庫	76	菊川	0973	豊浦東消防署菊川出張所	116	豊浦	1027	下関市消防団川棚第5分団消防機庫(小中野)				
37	勝山	0953	下関市消防団勝山分団第2部消防機庫	77	菊川	1033	下関市消防団豊東第2分団消防機庫	117	豊浦	1028	下関市消防団川棚第6分団消防機庫(高砂)				
38	勝山	0955	下関市消防団勝山分団第5部消防機庫	78	菊川	1034	下関市消防団豊東第3分団消防機庫	118	豊浦	1029	下関市消防団黒井第2分団消防機庫(原)				
39	勝山	0957	コミュニティ消防センター勝山分団第4部消防機庫	79	菊川	1035	下関市消防団豊東第5分団消防機庫	119	豊浦	1030	下関市消防団黒井第3分団消防機庫(吉永)				
40	勝山	0968	下関市消防訓練センター	80	菊川	1036	下関市消防団岡枝第3分団消防機庫	120	豊浦	1031	下関市消防団黒井第4分団消防機庫(浦田)				

カルテ番号	1130	利用用途分類	消防施設	評価分類	消防庁舎
-------	------	--------	------	------	------

【施設基本情報】

施設名	下関市消防局・中央消防署合同庁舎	所在地	岬之町17-1			所管課	消防局総務課	敷地面積	8,999.00 m ²	うち借地面積	0.00 m ²
		地区	中東	利用圏域	市域	駐車場台数	100台	総延床面積	5,847.01 m ²	延床面積	5,847.01 m ²
設置根拠法令	消防組織法	設置条例	下関市消防署条例			複合 関連施設	カルテ番号	施設名		所管課	延床面積
設置目的	消防は、その施設及び人員を活用して、国民の生命、身体及び財産を火災から保護するとともに、水火災又は地震等の災害を防除し、及びこれらの災害による被害を軽減するほか、災害等による傷病者の搬送を適切に行うことを任務とする。										m ²
											m ²
											m ²

【建物内訳】

No.	物件番号	名称	建築日	主体構造	屋根構造	耐用年数	地上階	地下階	耐震性	財産区分	延床面積
1	3211	下関市消防局・中央消防署合同庁舎(附属設備含む)	2013(H25)/10/01	鉄筋コンクリート	その他	50	4F		○	行政財産	5,847.01 m ²
2											m ²
3											m ²
4											m ²
5											m ²
6											m ²
7											m ²
8											m ²
9											m ²
10											m ²
合 計											5,847.01 m ²

【指定緊急避難場所・指定避難所】

指定緊急 避難場所	地震	津波	高潮	土砂災害	洪水
指定 避難所	指定	収容人員		人	

【施設写真】



【過去5年以内に実施した工事の内容】 (単位:千円)

実施年度	件名	工事費
(No work items listed)		

【公共施設の適正配置に関する方向性】

占有面積	前期末面積	前期増減	機能の方向性	
			前期	中期・後期
5,847.01 m ²	5,847.01 m ²	0.00 m ²	→	→

【運営方法等】

運営方法	直営(一部委託を含む)	指定管理者		指定管理期間	~
------	-------------	-------	--	--------	---

【利用状況】

区分	H28(2016)年度	H29(2017)年度	H30(2018)年度
開館日数	365	365	365
利用者数			
利用者数/日	0.0	0.0	0.0
利用可能コマ数	0	0	0
利用コマ数	0	0	0
利用率			

【歳出情報】

(単位:千円)

区分	H28(2016)年度	H29(2017)年度	H30(2018)年度	
施設の コスト	人件費	806,730	818,550	779,545
	光熱水費等	11,156	13,506	12,944
	修繕料	19	790	4,676
	委託料	38,803	32,278	53,184
	工事請負費			
	使用料及び賃借料			
事業の コスト	その他			
	人件費			
	委託料・報償費	1,403	1,439	1,385
	その他	3,660	3,996	4,765
指定管理料				
歳出計	861,771	870,559	856,499	

【歳入情報】

(単位:千円)

区分	H28(2016)年度	H29(2017)年度	H30(2018)年度
施設使用料・負担金等	0	0	0
貸付料・目的外使用料等	0	0	0
その他収入	0	0	0
歳入計	0	0	0

平成30年度(2018年度)

公共施設カルテ

カルテ番号	0969	利用用途分類	消防施設	評価分類	その他消防施設
-------	------	--------	------	------	---------

【施設基本情報】

施設名	消防職員待機寮	所在地	丸山町三丁目14-3			所管課	消防局総務課	敷地面積	1,138.40 m ²	うち借地面積	0.00 m ²
		地区	中東	利用圏域	その他	駐車場台数	7台	総延床面積	354.73 m ²	延床面積	354.73 m ²
設置根拠法令		設置条例				複合 関連施設	カルテ番号	施設名		所管課	延床面積
設置目的	下関市中心市街地での大規模災害発生時において、迅速に応援部隊を編成することが出来るように、丸山町に消防職員寮を設けている。										m ²
											m ²
											m ²

【建物内訳】

No.	物件番号	名称	建築日	主体構造	屋根構造	耐用年数	地上階	地下階	耐震性	財産区分	延床面積
1	3127	消防職員待機寮	1982(S57)/03/31	鉄筋コンクリート	陸屋根	47	3F		○	行政財産	349.23 m ²
2	3128	消防職員待機寮 ポンプ室	1982(S57)/03/31	鉄筋コンクリート	陸屋根	38	1F		○	行政財産	5.50 m ²
3											m ²
4											m ²
5											m ²
6											m ²
7											m ²
8											m ²
9											m ²
10											m ²
合 計											354.73 m ²

【指定緊急避難場所・指定避難所】

指定緊急 避難場所	地震	津波	高潮	土砂災害	洪水
指定 避難所	指定	収容人員		人	

【施設写真】



【過去5年以内に実施した工事の内容】 (単位:千円)

実施年度	件名	工事費
(No work performed in the last 5 years)		

【公共施設の適正配置に関する方向性】

占有面積	前期末面積	前期増減	機能の方向性	
			前期	中期・後期
354.73 m ²	354.73 m ²	0.00 m ²	→	→

【運営方法等】

運営方法	直営(一部委託を含む)	指定管理者		指定管理期間	~
------	-------------	-------	--	--------	---

【利用状況】

区分	H28(2016)年度	H29(2017)年度	H30(2018)年度
開館日数	365	365	365
利用者数			
利用者数/日	0.0	0.0	0.0
利用可能コマ数	0	0	0
利用コマ数	0	0	0
利用率			

【歳入情報】 (単位:千円)

区分	H28(2016)年度	H29(2017)年度	H30(2018)年度
施設使用料・負担金等	0	0	0
貸付料・目的外使用料等	0	0	0
その他収入	0	0	0
歳入計	0	0	0

【歳出情報】 (単位:千円)

区分	H28(2016)年度	H29(2017)年度	H30(2018)年度
施設の コスト	人件費	0	0
	光熱水費等		
	修繕料	9	52
	委託料		
	工事請負費		
	使用料及び賃借料		
事業の コスト	その他		
	人件費		
	委託料・報償費		
	その他	4,102	0
指定管理料			
歳出計	4,111	52	43

カルテ番号	0967	利用用途分類	消防施設	評価分類	消防庁舎
-------	------	--------	------	------	------

【施設基本情報】

施設名	中央消防署伊崎出張所	所在地	伊崎町一丁目1-8			所管課	消防局総務課	敷地面積	203.10 m ²	うち借地面積	0.00 m ²
		地区	西部	利用圏域	広域	駐車場台数	0台	総延床面積	460.00 m ²	延床面積	460.00 m ²
設置根拠法令	消防組織法	設置条例	下関市消防署条例			複合 関連施設	カルテ番号	施設名		所管課	延床面積
設置目的	消防は、その施設及び人員を活用して、国民の生命、身体及び財産を火災から保護するとともに、水火災又は地震等の災害を防除し、及びこれらの災害による被害を軽減するほか、災害等による傷病者の搬送を適切に行うことを任務とする。										m ²
											m ²
											m ²

【建物内訳】

No.	物件番号	名称	建築日	主体構造	屋根構造	耐用年数	地上階	地下階	耐震性	財産区分	延床面積
1	3124	中央消防署伊崎出張所 消防庁舎(附属設備含む)	1980(S55)/03/31	鉄筋コンクリート	陸屋根	50	3F		○	行政財産	460.00 m ²
2											m ²
3											m ²
4											m ²
5											m ²
6											m ²
7											m ²
8											m ²
9											m ²
10											m ²
合 計											460.00 m ²

【運営方法等】

運営方法	直営(一部委託を含む)	指定管理者		指定管理期間	~
------	-------------	-------	--	--------	---

【利用状況】

区分	H28(2016)年度	H29(2017)年度	H30(2018)年度
開館日数	365	365	365
利用者数			
利用者数/日	0.0	0.0	0.0
利用可能コマ数	0	0	0
利用コマ数	0	0	0
利用率			

【歳入情報】

区分	H28(2016)年度	H29(2017)年度	H30(2018)年度
施設使用料・負担金等	0	0	0
貸付料・目的外使用料等	0	0	0
その他収入	0	0	0
歳入計	0	0	0

【歳出情報】

区分	H28(2016)年度	H29(2017)年度	H30(2018)年度
人件費	101,010	101,010	100,604
光熱水費等	1,701	1,852	1,710
修繕料	65	52	794
委託料			
工事請負費			
使用料及び賃借料			
その他			
事業のコスト			
人件費			
委託料・報償費			
その他	288	315	376
指定管理料			
歳出計	103,064	103,229	103,484

【指定緊急避難場所・指定避難所】

指定緊急 避難場所	地震	津波	高潮	土砂災害	洪水
指定 避難所	指定	収容人員		人	

【施設写真】



【過去5年以内に実施した工事の内容】 (単位:千円)

実施年度	件名	工事費
(No work items reported)		

【公共施設の適正配置に関する方向性】

占有面積	前期末面積	前期増減	機能の方向性	
			前期	中期・後期
460.00 m ²	0.00 m ²	△ 460.00 m ²	集約化	

カルテ番号	0948	利用用途分類	消防施設	評価分類	その他消防施設
-------	------	--------	------	------	---------

【施設基本情報】

施設名	総合防災資材倉庫	所在地	東大和町二丁目33			所管課	消防局総務課	敷地面積	598.00 m ²	うち借地面積	0.00 m ²
		地区	西部	利用圏域	広域	駐車場台数	0台	総延床面積	195.00 m ²	延床面積	195.00 m ²
設置根拠法令		設置条例				複合 関連施設	カルテ番号	施設名		所管課	延床面積
設置目的	危険物火災用の泡消火薬剤、交通事故現場での燃料・オイル漏れ対策用のスピーディドライ、水防用資機材等を保管し、これら大規模災害発生時の対応を的確に行うため。										m ²
											m ²
											m ²

【建物内訳】

No.	物件番号	名称	建築日	主体構造	屋根構造	耐用年数	地上階	地下階	耐震性	財産区分	延床面積
1	3105	総合防災資材倉庫	1980(S55)/03/27	鉄筋コンクリート	陸屋根	38	1F		—	行政財産	195.00 m ²
2											m ²
3											m ²
4											m ²
5											m ²
6											m ²
7											m ²
8											m ²
9											m ²
10											m ²
合 計											195.00 m ²

【運営方法等】

運営方法	直営(一部委託を含む)	指定管理者		指定管理期間	~
------	-------------	-------	--	--------	---

【利用状況】

区分	H28(2016)年度	H29(2017)年度	H30(2018)年度
開館日数	365	365	365
利用者数			
利用者数/日	0.0	0.0	0.0
利用可能コマ数	0	0	0
利用コマ数	0	0	0
利用率			

【歳入情報】

区分	H28(2016)年度	H29(2017)年度	H30(2018)年度
施設使用料・負担金等	0	0	0
貸付料・目的外使用料等	0	0	0
その他収入	0	0	0
歳入計	0	0	0

【歳出情報】

区分	H28(2016)年度	H29(2017)年度	H30(2018)年度	
施設の コスト	人件費	0	0	0
	光熱水費等	46	68	66
	修繕料			
	委託料			
	工事請負費			
	使用料及び賃借料			
事業の コスト	その他			
	人件費			
	委託料・報償費			
	その他	0	0	0
指定管理料				
歳出計	46	68	66	

【指定緊急避難場所・指定避難所】

指定緊急 避難場所	地震	津波	高潮	土砂災害	洪水
指定 避難所	指定	収容人員		人	

【施設写真】



【過去5年以内に実施した工事の内容】 (単位:千円)

実施年度	件名	工事費
(No work performed in the last 5 years)		

【公共施設の適正配置に関する方向性】

占有面積	前期末面積	前期増減	機能の方向性	
			前期	中期・後期
195.00 m ²	195.00 m ²	0.00 m ²	→	→

カルテ番号	0901	利用用途分類	消防施設	評価分類	その他消防施設
-------	------	--------	------	------	---------

【施設基本情報】

施設名	大坪水防倉庫	所在地	藤附町411-9			所管課	消防局総務課	敷地面積	10.64 m ²	うち借地面積	0.00 m ²
		地区	向洋	利用圏域	地区	駐車場台数	0台	総延床面積	10.64 m ²	延床面積	10.64 m ²
設置根拠法令	水防法	設置条例				複合 関連施設	カルテ番号	施設名		所管課	延床面積
設置目的	洪水、津波又は高潮に際し、水災を警戒し、防御し、及びこれによる被害を軽減し、もって公共の安全を保持することを目的とする。										m ²
											m ²
											m ²


【建物内訳】

No.	物件番号	名称	建築日	主体構造	屋根構造	耐用年数	地上階	地下階	耐震性	財産区分	延床面積
1	3055	大坪水防倉庫	1968(S43)/08/24	補強コンクリート	スレート葺	34	1F		×	行政財産	10.64 m ²
2											m ²
3											m ²
4											m ²
5											m ²
6											m ²
7											m ²
8											m ²
9											m ²
10											m ²
合 計											10.64 m ²

【指定緊急避難場所・指定避難所】

指定緊急 避難場所	地震	津波	高潮	土砂災害	洪水
指定 避難所	指定	収容人員			人

【施設写真】



【過去5年以内に実施した工事の内容】 (単位:千円)

実施年度	件名	工事費
(No work performed in the last 5 years)		

【公共施設の適正配置に関する方向性】

占有面積	前期末面積	前期増減	機能の方向性	
			前期	中期・後期
10.64 m ²	0.00 m ²	△ 10.64 m ²	集約化	

【運営方法等】

運営方法	直営(一部委託を含む)	指定管理者		指定管理期間	~
------	-------------	-------	--	--------	---

【利用状況】

区分	H28(2016)年度	H29(2017)年度	H30(2018)年度
開館日数	365	365	365
利用者数			
利用者数/日	0.0	0.0	0.0
利用可能コマ数	0	0	0
利用コマ数	0	0	0
利用率			

【歳出情報】 (単位:千円)

区分	H28(2016)年度	H29(2017)年度	H30(2018)年度
施設の コスト	人件費	0	0
	光熱水費等		
	修繕料		
	委託料		
	工事請負費		
	使用料及び賃借料		
事業の コスト	その他		
	人件費		
	委託料・報償費		
	その他	0	0
指定管理料			
歳出計	0	0	0

【歳入情報】 (単位:千円)

区分	H28(2016)年度	H29(2017)年度	H30(2018)年度
施設使用料・負担金等	0	0	0
貸付料・目的外使用料等	0	0	0
その他収入	0	0	0
歳入計	0	0	0

平成30年度(2018年度)

公共施設カルテ

カルテ番号	0899	利用用途分類	消防施設	評価分類	消防庁舎
-------	------	--------	------	------	------

【施設基本情報】

施設名	西消防署	所在地	彦島本村町六丁目1-2			所管課	消防局総務課	敷地面積	611.65 m ²	うち借地面積	0.00 m ²
		地区	彦島	利用圏域	広域	駐車場台数	9台	総延床面積	1,078.25 m ²	延床面積	1,078.25 m ²
設置根拠法令	消防組織法	設置条例	下関市消防署条例			複合 関連施設	カルテ番号	施設名	所管課	延床面積	
設置目的	消防は、その施設及び人員を活用して、国民の生命、身体及び財産を火災から保護するとともに、水火災又は地震等の災害を防除し、及びこれらの災害による被害を軽減するほか、災害等による傷病者の搬送を適切に行うことを任務とする。									m ²	
										m ²	
										m ²	

【建物内訳】

No.	物件番号	名称	建築日	主体構造	屋根構造	耐用年数	地上階	地下階	耐震性	財産区分	延床面積
1	3053	西消防署 事務室及び車庫(附属設備含む)	1970(S45)/03/31	鉄骨コンクリート	陸屋根	38	3F		○	行政財産	839.96 m ²
2	3129	西消防署車庫	1985(S60)/10/29	鉄骨造	陸屋根	31	1F		○	行政財産	238.29 m ²
3											m ²
4											m ²
5											m ²
6											m ²
7											m ²
8											m ²
9											m ²
10											m ²
合 計											1,078.25 m ²

【指定緊急避難場所・指定避難所】

指定緊急 避難場所	地震	津波	高潮	土砂災害	洪水
指定 避難所	指定	収容人員		人	

【施設写真】



【過去5年以内に実施した工事の内容】 (単位:千円)

実施年度	件名	工事費
(No data visible)		

【公共施設の適正配置に関する方向性】

占有面積	前期末面積	前期増減	機能の方向性	
			前期	中期・後期
1,078.25 m ²	1,078.25 m ²	0.00 m ²	→	→

【運営方法等】

運営方法	直営(一部委託を含む)	指定管理者		指定管理期間	~
------	-------------	-------	--	--------	---

【利用状況】

区分	H28(2016)年度	H29(2017)年度	H30(2018)年度
開館日数	365	365	365
利用者数			
利用者数/日	0.0	0.0	0.0
利用可能コマ数	0	0	0
利用コマ数	0	0	0
利用率			

【歳出情報】 (単位:千円)

区分	H28(2016)年度	H29(2017)年度	H30(2018)年度
施設の コスト	人件費	245,310	245,310
	光熱水費等	2,306	2,515
	修繕料	202	35
	委託料		
	工事請負費		
	使用料及び賃借料		
事業の コスト	人件費		
	委託料・報償費		
	その他	526	575
指定管理料			
歳出計	248,344	248,435	254,745

【歳入情報】 (単位:千円)

区分	H28(2016)年度	H29(2017)年度	H30(2018)年度
施設使用料・負担金等	0	0	0
貸付料・目的外使用料等	0	0	0
その他収入	0	0	0
歳入計	0	0	0

カルテ番号	0906	利用用途分類	消防施設	評価分類	その他消防施設
-------	------	--------	------	------	---------

【施設基本情報】

施設名	下関市消防団彦島分団第1部消防機庫	所在地	彦島本村町五丁目510-1			所管課	消防局総務課	敷地面積	344.57 m ²	うち借地面積	344.57 m ²
		地区	彦島	利用圏域		地区		駐車場台数	0台	総延床面積	74.50 m ²
設置根拠法令	消防組織法	設置条例	下関市消防団の設置等に関する条例			複合 関連施設	カルテ番号	施設名		所管課	延床面積
設置目的	消防は、その施設及び人員を活用して、国民の生命、身体及び財産を火災から保護するとともに、水火災又は地震等の災害を防除し、及びこれらの災害による被害を軽減するほか、災害等による傷病者の搬送を適切に行うことを任務とする。										m ²
											m ²
										m ²	

【建物内訳】

No.	物件番号	名称	建築日	主体構造	屋根構造	耐用年数	地上階	地下階	耐震性	財産区分	延床面積
1	10010		2017(H29)/03/17	鉄骨造	その他	34	2F		○	行政財産	74.50 m ²
2											m ²
3											m ²
4											m ²
5											m ²
6											m ²
7											m ²
8											m ²
9											m ²
10											m ²
合 計											74.50 m ²

【運営方法等】

運営方法	直営(一部委託を含む)	指定管理者		指定管理期間	~
------	-------------	-------	--	--------	---

【利用状況】

区分	H28(2016)年度	H29(2017)年度	H30(2018)年度
開館日数	365	365	365
利用者数			
利用者数/日	0.0	0.0	0.0
利用可能コマ数	0	0	0
利用コマ数	0	0	0
利用率			

【歳入情報】

区分	H28(2016)年度	H29(2017)年度	H30(2018)年度
施設使用料・負担金等	0	0	0
貸付料・目的外使用料等	0	0	0
その他収入	0	0	0
歳入計	0	0	0

【歳出情報】

区分	H28(2016)年度	H29(2017)年度	H30(2018)年度
人件費	0	0	0
光熱水費等	46	43	46
修繕料			
委託料			
工事請負費			
使用料及び賃借料			
その他	0	0	0
事業のコスト			
人件費			
委託料・報償費			
その他	0	0	0
指定管理料			
歳出計	46	43	46

【指定緊急避難場所・指定避難所】

指定緊急 避難場所	地震	津波	高潮	土砂災害	洪水
指定 避難所	指定	収容人員		人	

【施設写真】



【過去5年以内に実施した工事の内容】 (単位:千円)

実施年度	件名	工事費
(No work reported)		

【公共施設の適正配置に関する方向性】

占有面積	前期末面積	前期増減	機能の方向性	
			前期	中期・後期
26.00 m ²	74.50 m ²	48.50 m ²	→(改築済)	→

カルテ番号	0908	利用用途分類	消防施設	評価分類	その他消防施設
-------	------	--------	------	------	---------

【施設基本情報】

施設名	下関市消防団彦島分団第6部消防機庫	所在地	彦島迫町五丁目6210-2			所管課	消防局総務課	敷地面積	110.89 m ²	うち借地面積	110.89 m ²
		地区	彦島	利用圏域	地区	駐車場台数	0台	総延床面積	49.90 m ²	延床面積	49.90 m ²
設置根拠法令	消防組組法	設置条例	下関市消防団の設置等に関する条例			複合 関連施設	カルテ番号	施設名		所管課	延床面積
設置目的	消防は、その施設及び人員を活用して、国民の生命、身体及び財産を火災から保護するとともに、水火災又は地震等の災害を防除し、及びこれらの災害による被害を軽減するほか、災害等による傷病者の搬送を適切に行うことを任務とする。										m ²
											m ²
											m ²

【建物内訳】

No.	物件番号	名称	建築日	主体構造	屋根構造	耐用年数	地上階	地下階	耐震性	財産区分	延床面積
1	10065	下関市消防団彦島分団第6部消防機庫	2019(H31)/03/18	鉄骨造	その他	31	1F		○	行政財産	49.90 m ²
2											m ²
3											m ²
4											m ²
5											m ²
6											m ²
7											m ²
8											m ²
9											m ²
10											m ²
合 計											49.90 m ²

【運営方法等】

運営方法	直営(一部委託を含む)	指定管理者		指定管理期間	~
------	-------------	-------	--	--------	---

【利用状況】

区分	H28(2016)年度	H29(2017)年度	H30(2018)年度
開館日数			
利用者数			
利用者数/日			
利用可能コマ数			
利用コマ数			
利用率			

【歳入情報】

区分	H28(2016)年度	H29(2017)年度	H30(2018)年度
施設使用料・負担金等	0	0	0
貸付料・目的外使用料等	0	0	0
その他収入	0	0	0
歳入計	0	0	0

【歳出情報】

区分	H28(2016)年度	H29(2017)年度	H30(2018)年度
施設の コスト	人件費		
	光熱水費等		
	修繕料		
	委託料		
	工事請負費		
	使用料及び賃借料		
事業の コスト	その他		
	人件費		
	委託料・報償費		
	その他		
指定管理料			
歳出計	0	0	0

【指定緊急避難場所・指定避難所】

指定緊急 避難場所	地震	津波	高潮	土砂災害	洪水
指定 避難所	指定	収容人員		人	

【施設写真】



【過去5年以内に実施した工事の内容】 (単位:千円)

実施年度	件名	工事費
(No work reported)		

【公共施設の適正配置に関する方向性】

占有面積	前期末面積	前期増減	機能の方向性	
			前期	中期・後期
10.99 m ²	47.26 m ²	36.27 m ²	→(改築)	→

カルテ番号	0909	利用用途分類	消防施設	評価分類	その他消防施設
-------	------	--------	------	------	---------

【施設基本情報】

施設名	下関市消防団彦島分団第7部消防機庫	所在地	彦島竹ノ子島町4336-14			所管課	消防局総務課	敷地面積	59.92 m ²	うち借地面積	59.92 m ²
		地区	彦島	利用圏域	地区	駐車場台数	0台	総延床面積	39.42 m ²	延床面積	39.42 m ²
設置根拠法令	消防組織法	設置条例	下関市消防団の設置等に関する条例			複合 関連施設	カルテ番号	施設名		所管課	延床面積
設置目的	消防は、その施設及び人員を活用して、国民の生命、身体及び財産を火災から保護するとともに、水火災又は地震等の災害を防除し、及びこれらの災害による被害を軽減するほか、災害等による傷病者の搬送を適切に行うことを任務とする。										m ²
											m ²
											m ²

【建物内訳】

No.	物件番号	名称	建築日	主体構造	屋根構造	耐用年数	地上階	地下階	耐震性	財産区分	延床面積
1	3063	下関市消防団彦島分団第7部消防機庫	1992(H04)/03/31	鉄筋コンクリート	陸屋根	38	1F		○	行政財産	39.42 m ²
2											m ²
3											m ²
4											m ²
5											m ²
6											m ²
7											m ²
8											m ²
9											m ²
10											m ²
合 計											39.42 m ²

【指定緊急避難場所・指定避難所】

指定緊急 避難場所	地震	津波	高潮	土砂災害	洪水
指定 避難所	指定	収容人員		人	

【施設写真】



【過去5年以内に実施した工事の内容】 (単位:千円)

実施年度	件名	工事費
(No data visible)		

【公共施設の適正配置に関する方向性】

占有面積	前期末面積	前期増減	機能の方向性	
			前期	中期・後期
39.42 m ²	39.42 m ²	0.00 m ²	→	→

【運営方法等】

運営方法	直営(一部委託を含む)	指定管理者	指定管理期間	~
------	-------------	-------	--------	---

【利用状況】

区分	H28(2016)年度	H29(2017)年度	H30(2018)年度
開館日数	365	365	365
利用者数			
利用者数/日	0.0	0.0	0.0
利用可能コマ数	0	0	0
利用コマ数	0	0	0
利用率			

【歳出情報】 (単位:千円)

区分	H28(2016)年度	H29(2017)年度	H30(2018)年度	
施設の コスト	人件費	0	0	0
	光熱水費等	46	45	45
	修繕料	19	0	0
	委託料			
	工事請負費			
	使用料及び賃借料			
事業の コスト	その他	0	0	0
	人件費			
	委託料・報償費			
	その他	0	0	0
指定管理料				
歳出計	65	45	45	

【歳入情報】 (単位:千円)

区分	H28(2016)年度	H29(2017)年度	H30(2018)年度
施設使用料・負担金等	0	0	0
貸付料・目的外使用料等	0	0	0
その他収入	0	0	0
歳入計	0	0	0

カルテ番号	0951	利用用途分類	消防施設	評価分類	その他消防施設
-------	------	--------	------	------	---------

【施設基本情報】

施設名	下関市消防団彦島分団第5部消防機庫	所在地	彦島田の首町二丁目1722			所管課	消防局総務課	敷地面積	55.00 m ²	うち借地面積	55.00 m ²
		地区	彦島	利用圏域	地区	駐車場台数	0台	総延床面積	33.06 m ²	延床面積	33.06 m ²
設置根拠法令	消防組織法	設置条例	下関市消防団の設置に関する条例			複合 関連施設	カルテ番号	施設名		所管課	延床面積
設置目的	消防は、その施設及び人員を活用して、国民の生命、身体及び財産を火災から保護するとともに、水火災又は地震等の災害を防除し、及びこれらの災害による被害を軽減するほか、災害等による傷病者の搬送を適切に行うことを任務とする。										m ²
											m ²
											m ²

【建物内訳】

No.	物件番号	名称	建築日	主体構造	屋根構造	耐用年数	地上階	地下階	耐震性	財産区分	延床面積
1	3108	組替	1981(S56)/03/31	補強コンクリート	その他	34	1F			普通財産	33.06 m ²
2											m ²
3											m ²
4											m ²
5											m ²
6											m ²
7											m ²
8											m ²
9											m ²
10											m ²
合 計											33.06 m ²

【運営方法等】

運営方法	直営(一部委託を含む)	指定管理者		指定管理期間	~
------	-------------	-------	--	--------	---

【利用状況】

区分	H28(2016)年度	H29(2017)年度	H30(2018)年度
開館日数	365	365	365
利用者数			
利用者数/日	0.0	0.0	0.0
利用可能コマ数	0	0	0
利用コマ数	0	0	0
利用率			

【歳入情報】

(単位:千円)

区分	H28(2016)年度	H29(2017)年度	H30(2018)年度
施設使用料・負担金等	0	0	0
貸付料・目的外使用料等	0	0	0
その他収入	0	0	0
歳入計	0	0	0

【歳出情報】

(単位:千円)

区分	H28(2016)年度	H29(2017)年度	H30(2018)年度	
施設の コスト	人件費	0	0	0
	光熱水費等	17	13	13
	修繕料			
	委託料			
	工事請負費	0	0	0
	使用料及び賃借料			
事業の コスト	その他	0	0	0
	人件費			
	委託料・報償費			
	その他	0	0	0
指定管理料				
歳出計	17	13	13	

【指定緊急避難場所・指定避難所】

指定緊急 避難場所	地震	津波	高潮	土砂災害	洪水
指定 避難所	指定	収容人員			
		人			

【施設写真】



【過去5年以内に実施した工事の内容】 (単位:千円)

実施年度	件名	工事費
(No work reported)		

【公共施設の適正配置に関する方向性】

占有面積	前期末面積	前期増減	機能の方向性	
			前期	中期・後期
33.06 m ²	0.00 m ²	△ 33.06 m ²	集約化	

カルテ番号	0952	利用用途分類	消防施設	評価分類	その他消防施設
-------	------	--------	------	------	---------

【施設基本情報】

施設名	下関市消防団彦島分団第2部消防機庫	所在地	彦島西山町二丁目3455-2			所管課	消防局総務課	敷地面積	82.00 m ²	うち借地面積	0.00 m ²
		地区	彦島	利用圏域	地区	駐車場台数	0台	総延床面積	43.72 m ²	延床面積	43.72 m ²
設置根拠法令	消防組織法	設置条例	下関市消防団の設置に関する条例			複合 関連施設	カルテ番号	施設名		所管課	延床面積
設置目的	消防は、その施設及び人員を活用して、国民の生命、身体及び財産を火災から保護するとともに、水火災又は地震等の災害を防除し、及びこれらの災害による被害を軽減するほか、災害等による傷病者の搬送を適切に行うことを任務とする。										m ²
											m ²
											m ²

【建物内訳】

No.	物件番号	名称	建築日	主体構造	屋根構造	耐用年数	地上階	地下階	耐震性	財産区分	延床面積
1	3109	下関市消防団彦島分団第2部消防機庫	1984(S59)/03/01	補強コンクリート	陸屋根	34	1F		×	行政財産	41.54 m ²
2	3110	下関市消防団彦島分団第2部消防機庫 増築	1996(H08)/03/29	鉄筋コンクリート	陸屋根	38	1F		○	行政財産	2.18 m ²
3											m ²
4											m ²
5											m ²
6											m ²
7											m ²
8											m ²
9											m ²
10											m ²
合 計											43.72 m ²

【指定緊急避難場所・指定避難所】

指定緊急 避難場所	地震	津波	高潮	土砂災害	洪水
指定 避難所	指定	収容人員		人	

【施設写真】



【過去5年以内に実施した工事の内容】 (単位:千円)

実施年度	件名	工事費
(No work has been implemented in the past 5 years)		

【公共施設の適正配置に関する方向性】

占有面積	前期末面積	前期増減	機能の方向性	
			前期	中期・後期
43.72 m ²	43.72 m ²	0.00 m ²	→	→

【運営方法等】

運営方法	直営(一部委託を含む)	指定管理者		指定管理期間	~
------	-------------	-------	--	--------	---

【利用状況】

区分	H28(2016)年度	H29(2017)年度	H30(2018)年度
開館日数	365	365	365
利用者数			
利用者数/日	0.0	0.0	0.0
利用可能コマ数	0	0	0
利用コマ数	0	0	0
利用率			

【歳出情報】 (単位:千円)

区分	H28(2016)年度	H29(2017)年度	H30(2018)年度	
施設の コスト	人件費	0	0	0
	光熱水費等	36	38	38
	修繕料			
	委託料			
	工事請負費			
	使用料及び賃借料			
事業の コスト	その他	0	0	0
	人件費			
	委託料・報償費			
	その他	0	0	0
指定管理料				
歳出計	36	38	38	

【歳入情報】 (単位:千円)

区分	H28(2016)年度	H29(2017)年度	H30(2018)年度
施設使用料・負担金等	0	0	0
貸付料・目的外使用料等	0	0	0
その他収入	0	0	0
歳入計	0	0	0

カルテ番号	0956	利用用途分類	消防施設	評価分類	その他消防施設
-------	------	--------	------	------	---------

【施設基本情報】

施設名	コミュニティ消防センター彦島分団第3部消防機庫	所在地	彦島海士郷町4316-3			所管課	消防局総務課	敷地面積	160.27 m ²	うち借地面積	0.00 m ²
		地区	彦島	利用圏域		地区		駐車場台数	0台	総延床面積	61.77 m ²
設置根拠法令	消防組織法	設置条例	下関市消防団の設置に関する条例			複合 関連施設	カルテ番号	施設名		所管課	延床面積
設置目的	消防は、その施設及び人員を活用して、国民の生命、身体及び財産を火災から保護するとともに、水火災又は地震等の災害を防除し、及びこれらの災害による被害を軽減するほか、災害等による傷病者の搬送を適切に行うことを任務とする。										m ²
											m ²
											m ²

【建物内訳】

No.	物件番号	名称	建築日	主体構造	屋根構造	耐用年数	地上階	地下階	耐震性	財産区分	延床面積
1	3114	コミュニティ消防センター彦島分団第3部消防機庫	1997(H09)/03/28	鉄筋コンクリート	陸屋根	38	2F		○	行政財産	61.77 m ²
2											m ²
3											m ²
4											m ²
5											m ²
6											m ²
7											m ²
8											m ²
9											m ²
10											m ²
合 計											61.77 m ²

【運営方法等】

運営方法	直営(一部委託を含む)	指定管理者		指定管理期間	~
------	-------------	-------	--	--------	---

【利用状況】

区分	H28(2016)年度	H29(2017)年度	H30(2018)年度
開館日数	365	365	365
利用者数			
利用者数/日	0.0	0.0	0.0
利用可能コマ数	0	0	0
利用コマ数	0	0	0
利用率			

【歳入情報】

区分	H28(2016)年度	H29(2017)年度	H30(2018)年度
施設使用料・負担金等	0	0	0
貸付料・目的外使用料等	0	0	0
その他収入	0	0	0
歳入計	0	0	0

【歳出情報】

		区分	H28(2016)年度	H29(2017)年度	H30(2018)年度
施設の コスト	人件費		0	0	0
	光熱水費等		103	99	113
	修繕料				
	委託料				
	工事請負費				
	使用料及び賃借料				
事業の コスト	その他		0	0	0
	人件費				
	委託料・報償費				
	その他		0	0	0
		指定管理料			
		歳出計	103	99	113

【指定緊急避難場所・指定避難所】

指定緊急 避難場所	地震	津波	高潮	土砂災害	洪水
指定 避難所	指定	収容人員			
			人		

【施設写真】



【過去5年以内に実施した工事の内容】 (単位:千円)

実施年度	件名	工事費
(No data visible)		

【公共施設の適正配置に関する方向性】

占有面積	前期末面積	前期増減	機能の方向性	
			前期	中期・後期
61.77 m ²	61.77 m ²	0.00 m ²	→	→

カルテ番号	1165	利用用途分類	消防施設	評価分類	その他消防施設
-------	------	--------	------	------	---------

【施設基本情報】

施設名	下関市消防団彦島分団第8部消防機庫	所在地	大字六連島字船着668-6			所管課	消防局総務課	敷地面積	142.13 m ²	うち借地面積	m ²
		地区	彦島	利用圏域	地区	駐車場台数	台	総延床面積	39.32 m ²	延床面積	39.32 m ²
設置根拠法令	消防組織法	設置条例	下関市消防団の設置等に関する条例			複合 関連施設	カルテ番号	施設名		所管課	延床面積
設置目的	消防は、その施設及び人員を活用して、国民の生命、身体及び財産を火災から保護するとともに、水火災又は地震等の災害を防除し、及びこれらの災害による被害を軽減するほか、災害等による傷病者の搬送を適切に行うことを任務とする。										m ²
											m ²
										m ²	

【建物内訳】

No.	物件番号	名称	建築日	主体構造	屋根構造	耐用年数	地上階	地下階	耐震性	財産区分	延床面積
1	10060	字船着 下関市消防団彦島分団第8部消防機庫	2019(H31)/02/04	鉄骨造	その他	31	1F		○	行政財産	39.32 m ²
2											m ²
3											m ²
4											m ²
5											m ²
6											m ²
7											m ²
8											m ²
9											m ²
10											m ²
合 計											39.32 m ²

【運営方法等】

運営方法	直営(一部委託を含む)	指定管理者		指定管理期間	~
------	-------------	-------	--	--------	---

【利用状況】

区分	H28(2016)年度	H29(2017)年度	H30(2018)年度
開館日数			
利用者数			
利用者数/日			
利用可能コマ数			
利用コマ数			
利用率			

【歳入情報】

区分	H28(2016)年度	H29(2017)年度	H30(2018)年度
施設使用料・負担金等			
貸付料・目的外使用料等			
その他収入			
歳入計	0	0	0

【歳出情報】

(単位:千円)

区分	H28(2016)年度	H29(2017)年度	H30(2018)年度
施設の コスト	人件費		
	光熱水費等		
	修繕料		
	委託料		
	工事請負費		
	使用料及び賃借料		
事業の コスト	その他		
	人件費		
	委託料・報償費		
	その他		
指定管理料			
歳出計	0	0	0

【指定緊急避難場所・指定避難所】

指定緊急 避難場所	地震	津波	高潮	土砂災害	洪水
指定 避難所	指定	収容人員		人	

【施設写真】



【過去5年以内に実施した工事の内容】 (単位:千円)

実施年度	件名	工事費
(No work reported)		

【公共施設の適正配置に関する方向性】

占有面積	前期末面積	前期増減	機能の方向性	
			前期	中期・後期
m ²	m ²	0.00 m ²		

カルテ番号	1166	利用用途分類	消防施設	評価分類	その他消防施設
-------	------	--------	------	------	---------

【施設基本情報】

施設名	下関市消防団彦島分団第4・5部消防機庫	所在地	彦島向井町二丁目14-5			所管課	消防局総務課	敷地面積	462.63 m ²	うち借地面積	0.00 m ²
		地区	彦島	利用圏域		地区		駐車場台数	台	総延床面積	86.48 m ²
設置根拠法令	消防組織法	設置条例	下関市消防団の設置等に関する条例			複合 関連施設	カルテ番号	施設名		所管課	延床面積
設置目的	消防は、その施設及び人員を活用して、国民の生命、身体及び財産を火災から保護するとともに、水火災又は地震等の災害を防除し、及びこれらの災害による被害を軽減するほか、災害等による傷病者の搬送を適切に行うことを任務とする。										m ²
											m ²
											m ²

【建物内訳】

No.	物件番号	名称	建築日	主体構造	屋根構造	耐用年数	地上階	地下階	耐震性	財産区分	延床面積
1	10066	下関市消防団彦島分団第4・5部消防機庫	2019(H31)/03/15	鉄骨造	その他	31	1F		○	行政財産	86.48 m ²
2											m ²
3											m ²
4											m ²
5											m ²
6											m ²
7											m ²
8											m ²
9											m ²
10											m ²
合 計											86.48 m ²

【運営方法等】

運営方法	直営(一部委託を含む)	指定管理者		指定管理期間	~
------	-------------	-------	--	--------	---

【利用状況】

区分	H28(2016)年度	H29(2017)年度	H30(2018)年度
開館日数			
利用者数			
利用者数/日			
利用可能コマ数			
利用コマ数			
利用率			

【歳入情報】

区分	H28(2016)年度	H29(2017)年度	H30(2018)年度
施設使用料・負担金等			
貸付料・目的外使用料等			
その他収入			
歳入計	0	0	0

【歳出情報】

区分	H28(2016)年度	H29(2017)年度	H30(2018)年度
施設の コスト	人件費		
	光熱水費等		
	修繕料		
	委託料		
	工事請負費		
	使用料及び賃借料		
事業の コスト	その他		
	人件費		
	委託料・報償費		
	その他		
指定管理料			
歳出計	0	0	0

【指定緊急避難場所・指定避難所】

指定緊急 避難場所	地震	津波	高潮	土砂災害	洪水
指定 避難所	指定	収容人員		人	

【施設写真】



【過去5年以内に実施した工事の内容】 (単位:千円)

実施年度	件名	工事費
(No work performed in the last 5 years)		

【公共施設の適正配置に関する方向性】

占有面積	前期末面積	前期増減	機能の方向性	
			前期	中期・後期
m ²	m ²	0.00 m ²		

カルテ番号	0897	利用用途分類	消防施設	評価分類	消防庁舎
-------	------	--------	------	------	------

【施設基本情報】

施設名	下関市東消防署	所在地	長府八幡町1-14			所管課	消防局総務課	敷地面積	1,177.92 m ²	うち借地面積	0.00 m ²
		地区	長府東部	利用圏域	広域	駐車場台数	7台	総延床面積	811.87 m ²	延床面積	811.87 m ²
設置根拠法令	消防組織法	設置条例	下関市消防署条例			複合 関連施設	カルテ番号	施設名	所管課	延床面積	
設置目的	消防は、その施設及び人員を活用して、国民の生命、身体及び財産を火災から保護するとともに、水火災又は地震等の災害を防除し、及びこれらの災害による被害を軽減するほか、災害等による傷病者の搬送を適切に行うことを任務とする。									m ²	
										m ²	
										m ²	

【建物内訳】

No.	物件番号	名称	建築日	主体構造	屋根構造	耐用年数	地上階	地下階	耐震性	財産区分	延床面積
1	3050	下関市東消防署 庁舎(附属設備含む)	1969(S44)/09/04	鉄筋コンクリート	陸屋根	50	2F		○	行政財産	779.47 m ²
2	3051	下関市東消防署 倉庫	1969(S44)/09/04	軽量鉄骨造	亜鉛メッキ鋼板葺	24	1F		○	行政財産	32.40 m ²
3											m ²
4											m ²
5											m ²
6											m ²
7											m ²
8											m ²
9											m ²
10											m ²
合 計											811.87 m ²

【指定緊急避難場所・指定避難所】

指定緊急 避難場所	地震	津波	高潮	土砂災害	洪水
指定 避難所	指定	収容人員		人	

【施設写真】



【過去5年以内に実施した工事の内容】 (単位:千円)

実施年度	件名	工事費
(No work reported in the last 5 years)		

【公共施設の適正配置に関する方向性】

占有面積	前期末面積	前期増減	機能の方向性	
			前期	中期・後期
811.87 m ²	811.87 m ²	0.00 m ²	→	→

【運営方法等】

運営方法	直営(一部委託を含む)	指定管理者		指定管理期間	~
------	-------------	-------	--	--------	---

【利用状況】

区分	H28(2016)年度	H29(2017)年度	H30(2018)年度
開館日数	365	365	365
利用者数			
利用者数/日	0.0	0.0	0.0
利用可能コマ数	0	0	0
利用コマ数	0	0	0
利用率			

【歳出情報】

(単位:千円)

区分	H28(2016)年度	H29(2017)年度	H30(2018)年度
施設の コスト	人件費	245,310	252,525
	光熱水費等	2,692	3,220
	修繕料	137	100
	委託料		
	工事請負費	1,818	
	使用料及び賃借料		
事業の コスト	人件費		
	委託料・報償費		
	その他	488	534
指定管理料			
歳出計	250,445	256,379	255,278

【歳入情報】

(単位:千円)

区分	H28(2016)年度	H29(2017)年度	H30(2018)年度
施設使用料・負担金等	0	0	0
貸付料・目的外使用料等	0	0	0
その他収入	0	0	0
歳入計	0	0	0

カルテ番号	0966	利用用途分類	消防施設	評価分類	その他消防施設
-------	------	--------	------	------	---------

【施設基本情報】

施設名	消防吏員待機宿舎	所在地	長府豊城町8-33			所管課	消防局総務課	敷地面積	987.60 m ²	うち借地面積	0.00 m ²			
		地区	長府東部	利用圏域	その他	駐車場台数	21台	総延床面積	715.50 m ²	延床面積	715.50 m ²			
設置根拠法令		設置条例				複合 関連施設	カルテ番号	施設名		所管課	延床面積			
設置目的	大規模災害発生時において、迅速に応援部隊を編成することが出来るように、消防庁舎敷地内に消防職員待機宿舎を設けている。											m ²		
														m ²

【建物内訳】

No.	物件番号	名称	建築日	主体構造	屋根構造	耐用年数	地上階	地下階	耐震性	財産区分	延床面積
1	3123	消防吏員待機宿舎	1974(S49)/06/28	鉄筋コンクリート	陸屋根	47	3F		—	行政財産	715.50 m ²
2											m ²
3											m ²
4											m ²
5											m ²
6											m ²
7											m ²
8											m ²
9											m ²
10											m ²
合 計											715.50 m ²

【運営方法等】

運営方法	直営(一部委託を含む)	指定管理者		指定管理期間	~
------	-------------	-------	--	--------	---

【利用状況】

区分	H28(2016)年度	H29(2017)年度	H30(2018)年度
開館日数	365	365	365
利用者数			
利用者数/日	0.0	0.0	0.0
利用可能コマ数	0	0	0
利用コマ数	0	0	0
利用率			

【歳入情報】

区分	H28(2016)年度	H29(2017)年度	H30(2018)年度
施設使用料・負担金等	0	0	0
貸付料・目的外使用料等	0	0	0
その他収入	0	0	0
歳入計	0	0	0

【歳出情報】

区分	H28(2016)年度	H29(2017)年度	H30(2018)年度
施設の コスト	人件費	0	0
	光熱水費等		
	修繕料	606	
	委託料		
	工事請負費		
	使用料及び賃借料		
事業の コスト	その他		
	人件費		
	委託料・報償費		
	その他	0	0
指定管理料			
歳出計	606	0	0

【指定緊急避難場所・指定避難所】

指定緊急 避難場所	地震	津波	高潮	土砂災害	洪水
指定 避難所	指定	収容人員		人	

【施設写真】



【過去5年以内に実施した工事の内容】 (単位:千円)

実施年度	件名	工事費
(No work reported)		

【公共施設の適正配置に関する方向性】

占有面積	前期末面積	前期増減	機能の方向性	
			前期	中期・後期
715.50 m ²	715.50 m ²	0.00 m ²	→	廃止

カルテ番号	0898	利用用途分類	消防施設	評価分類	消防庁舎
-------	------	--------	------	------	------

【施設基本情報】

施設名	下関市東消防署小月出張所	所在地	小月茶屋二丁目3-5			所管課	消防局総務課	敷地面積	677.68 m ²	うち借地面積	0.00 m ²
		地区	東部5	利用圏域	広域	駐車場台数	7台	総延床面積	493.76 m ²	延床面積	493.76 m ²
設置根拠法令	消防組織法	設置条例	下関市消防署条例			複合 関連施設	カルテ番号	施設名	所管課	延床面積	
設置目的	消防は、その施設及び人員を活用して、国民の生命、身体及び財産を火災から保護するとともに、水火災又は地震等の災害を防除し、及びこれらの災害による被害を軽減するほか、災害等による傷病者の搬送を適切に行うことを任務とする。									m ²	
										m ²	
										m ²	

【建物内訳】

No.	物件番号	名称	建築日	主体構造	屋根構造	耐用年数	地上階	地下階	耐震性	財産区分	延床面積
1	3052	下関市東消防署小月出張所 庁舎(附属設備含む)	1972(S47)/03/30	鉄筋コンクリート	陸屋根	50	2F		○	行政財産	493.76 m ²
2											m ²
3											m ²
4											m ²
5											m ²
6											m ²
7											m ²
8											m ²
9											m ²
10											m ²
合 計											493.76 m ²

【運営方法等】

運営方法	直営(一部委託を含む)	指定管理者		指定管理期間	~
------	-------------	-------	--	--------	---

【利用状況】

区分	H28(2016)年度	H29(2017)年度	H30(2018)年度
開館日数	365	365	365
利用者数			
利用者数/日	0.0	0.0	0.0
利用可能コマ数	0	0	0
利用コマ数	0	0	0
利用率			

【歳入情報】

区分	H28(2016)年度	H29(2017)年度	H30(2018)年度
施設使用料・負担金等	0	0	0
貸付料・目的外使用料等	0	0	0
その他収入	0	0	0
歳入計	0	0	0

【歳出情報】

区分	H28(2016)年度	H29(2017)年度	H30(2018)年度	
施設の コスト	人件費	115,440	115,440	122,162
	光熱水費等	1,482	1,564	1,519
	修繕料		62	115
	委託料			
	工事請負費			
	使用料及び賃借料			
事業の コスト	その他			
	人件費			
	委託料・報償費			
	その他	309	338	403
指定管理料				
歳出計	117,231	117,404	124,199	

【指定緊急避難場所・指定避難所】

指定緊急 避難場所	地震	津波	高潮	土砂災害	洪水
指定 避難所	指定	収容人員		人	

【施設写真】



【過去5年以内に実施した工事の内容】 (単位:千円)

実施年度	件名	工事費
(No work reported)		

【公共施設の適正配置に関する方向性】

占有面積	前期末面積	前期増減	機能の方向性	
			前期	中期・後期
493.76 m ²	493.76 m ²	0.00 m ²	→	→

カルテ番号	0912	利用用途分類	消防施設	評価分類	その他消防施設
-------	------	--------	------	------	---------

【施設基本情報】

施設名	下関市消防団王司分団第1部消防機庫	所在地	大字宇部1776			所管課	消防局総務課	敷地面積	140.25 m ²	うち借地面積	140.25 m ²
		地区	東部5	利用圏域	地区	駐車場台数	0台	総延床面積	39.47 m ²	延床面積	39.47 m ²
設置根拠法令	消防組織法	設置条例	下関市消防団の設置等に関する条例			複合 関連施設	カルテ番号	施設名		所管課	延床面積
設置目的	消防は、その施設及び人員を活用して、国民の生命、身体及び財産を火災から保護するとともに、水火災又は地震等の災害を防除し、及びこれらの災害による被害を軽減するほか、災害等による傷病者の搬送を適切に行うことを任務とする。										m ²
											m ²
											m ²

【建物内訳】

No.	物件番号	名称	建築日	主体構造	屋根構造	耐用年数	地上階	地下階	耐震性	財産区分	延床面積
1	3066	下関市消防団王司分団第1部消防機庫	1982(S57)/10/29	補強コンクリート	その他	34	1F		×	行政財産	33.06 m ²
2	3067	下関市消防団王司分団第1部消防機庫 増築	2010(H22)/12/16	鉄筋コンクリート	その他	38	1F		○	行政財産	6.41 m ²
3											m ²
4											m ²
5											m ²
6											m ²
7											m ²
8											m ²
9											m ²
10											m ²
合 計											39.47 m ²

【指定緊急避難場所・指定避難所】

指定緊急 避難場所	地震	津波	高潮	土砂災害	洪水
指定 避難所	指定	収容人員		人	

【施設写真】



【運営方法等】

運営方法	直営(一部委託を含む)	指定管理者		指定管理期間	~
------	-------------	-------	--	--------	---

【利用状況】

区分	H28(2016)年度	H29(2017)年度	H30(2018)年度
開館日数	365	365	365
利用者数			
利用者数/日	0.0	0.0	0.0
利用可能コマ数	0	0	0
利用コマ数	0	0	0
利用率			

【歳出情報】

(単位:千円)

区分	H28(2016)年度	H29(2017)年度	H30(2018)年度	
施設の コスト	人件費	0	0	0
	光熱水費等	82	83	83
	修繕料			
	委託料			
	工事請負費			
	使用料及び賃借料			
事業の コスト	その他	0	0	0
	人件費			
	委託料・報償費			
	その他	0	0	0
指定管理料				
歳出計	82	83	83	

【歳入情報】

(単位:千円)

区分	H28(2016)年度	H29(2017)年度	H30(2018)年度
施設使用料・負担金等	0	0	0
貸付料・目的外使用料等	0	0	0
その他収入	0	0	0
歳入計	0	0	0

【過去5年以内に実施した工事の内容】 (単位:千円)

実施年度	件名	工事費
(No data visible)		

【公共施設の適正配置に関する方向性】

占有面積	前期末面積	前期増減	機能の方向性	
			前期	中期・後期
39.47 m ²	39.47 m ²	0.00 m ²	→	→

カルテ番号	0914	利用用途分類	消防施設	評価分類	その他消防施設
-------	------	--------	------	------	---------

【施設基本情報】

施設名	下関市消防団王司分団第2部消防機庫	所在地	大字員光155-11			所管課	消防局総務課	敷地面積	94.53 m ²	うち借地面積	0.00 m ²
		地区	東部5	利用圏域	地区	駐車場台数	0台	総延床面積	32.00 m ²	延床面積	32.00 m ²
設置根拠法令	消防組織法	設置条例	下関市消防団の設置等に関する条例			複合 関連施設	カルテ番号	施設名		所管課	延床面積
設置目的	消防は、その施設及び人員を活用して、国民の生命、身体及び財産を火災から保護するとともに、水火災又は地震等の災害を防除し、及びこれらの災害による被害を軽減するほか、災害等による傷病者の搬送を適切に行うことを任務とする。										m ²
											m ²
											m ²

【建物内訳】

No.	物件番号	名称	建築日	主体構造	屋根構造	耐用年数	地上階	地下階	耐震性	財産区分	延床面積
1	3068	下関市消防団王司分団第2部消防機庫	1990(H02)/11/30	鉄筋コンクリート	陸屋根	38	1F		○	行政財産	32.00 m ²
2											m ²
3											m ²
4											m ²
5											m ²
6											m ²
7											m ²
8											m ²
9											m ²
10											m ²
合 計											32.00 m ²

【指定緊急避難場所・指定避難所】

指定緊急 避難場所	地震	津波	高潮	土砂災害	洪水
指定 避難所	指定	収容人員			
		人			

【施設写真】



【過去5年以内に実施した工事の内容】 (単位:千円)

実施年度	件名	工事費
(No data provided)		

【公共施設の適正配置に関する方向性】

占有面積	前期末面積	前期増減	機能の方向性	
			前期	中期・後期
32.00 m ²	32.00 m ²	0.00 m ²	→	→

【運営方法等】

運営方法	直営(一部委託を含む)	指定管理者		指定管理期間	~
------	-------------	-------	--	--------	---

【利用状況】

区分	H28(2016)年度	H29(2017)年度	H30(2018)年度
開館日数	365	365	355
利用者数			
利用者数/日	0.0	0.0	0.0
利用可能コマ数	0	0	0
利用コマ数	0	0	0
利用率			

【歳出情報】 (単位:千円)

区分	H28(2016)年度	H29(2017)年度	H30(2018)年度	
施設の コスト	人件費	0	0	0
	光熱水費等	17	18	18
	修繕料			
	委託料			
	工事請負費			
	使用料及び賃借料			
事業の コスト	その他	0	0	0
	人件費			
	委託料・報償費			
	その他	0	0	0
指定管理料				
歳出計	17	18	18	

【歳入情報】 (単位:千円)

区分	H28(2016)年度	H29(2017)年度	H30(2018)年度
施設使用料・負担金等	0	0	0
貸付料・目的外使用料等	0	0	0
その他収入	0	0	0
歳入計	0	0	0

カルテ番号	0915	利用用途分類	消防施設	評価分類	その他消防施設
-------	------	--------	------	------	---------

【施設基本情報】

施設名	下関市消防団王司分団第3部消防機庫	所在地	大字員光1751-2			所管課	消防局総務課	敷地面積	98.00 m ²	うち借地面積	98.00 m ²
		地区	東部5	利用圏域	地区	駐車場台数	0台	総延床面積	35.00 m ²	延床面積	35.00 m ²
設置根拠法令	消防組織法	設置条例	下関市消防団の設置等に関する条例			複合 関連施設	カルテ番号	施設名		所管課	延床面積
設置目的	消防は、その施設及び人員を活用して、国民の生命、身体及び財産を火災から保護するとともに、水火災又は地震等の災害を防除し、及びこれらの災害による被害を軽減するほか、災害等による傷病者の搬送を適切に行うことを任務とする。										m ²
											m ²
											m ²

【建物内訳】

No.	物件番号	名称	建築日	主体構造	屋根構造	耐用年数	地上階	地下階	耐震性	財産区分	延床面積
1	3069	下関市消防団王司分団第3部消防機庫	1994(H06)/03/23	鉄筋コンクリート	陸屋根	38	1F		○	行政財産	35.00 m ²
2											m ²
3											m ²
4											m ²
5											m ²
6											m ²
7											m ²
8											m ²
9											m ²
10											m ²
合 計											35.00 m ²

【運営方法等】

運営方法	直営(一部委託を含む)	指定管理者		指定管理期間	~
------	-------------	-------	--	--------	---

【利用状況】

区分	H28(2016)年度	H29(2017)年度	H30(2018)年度
開館日数	365	365	365
利用者数			
利用者数/日	0.0	0.0	0.0
利用可能コマ数	0	0	0
利用コマ数	0	0	0
利用率			

【歳入情報】

区分	H28(2016)年度	H29(2017)年度	H30(2018)年度
施設使用料・負担金等	0	0	0
貸付料・目的外使用料等	0	0	0
その他収入	0	0	0
歳入計	0	0	0

【歳出情報】

(単位:千円)

区分	H28(2016)年度	H29(2017)年度	H30(2018)年度	
施設の コスト	人件費	0	0	0
	光熱水費等	18	21	18
	修繕料			
	委託料			
	工事請負費			
	使用料及び賃借料			
事業の コスト	その他	0	0	0
	人件費			
	委託料・報償費			
	その他	0	0	0
指定管理料				
歳出計	18	21	18	

【指定緊急避難場所・指定避難所】

指定緊急 避難場所	地震	津波	高潮	土砂災害	洪水
指定 避難所	指定	収容人員			
		人			

【施設写真】



【過去5年以内に実施した工事の内容】 (単位:千円)

実施年度	件名	工事費
(No work reported)		

【公共施設の適正配置に関する方向性】

占有面積	前期末面積	前期増減	機能の方向性	
			前期	中期・後期
32.60 m ²	35.00 m ²	2.40 m ²	→(改築済)	→

平成30年度(2018年度)

公共施設カルテ

カルテ番号	0916	利用用途分類	消防施設	評価分類	その他消防施設
-------	------	--------	------	------	---------

【施設基本情報】

施設名	下関市消防団王喜分団第3部消防機庫	所在地	大字松屋1099-1			所管課	消防局総務課	敷地面積	50.70 m ²	うち借地面積	50.70 m ²
		地区	東部5	利用圏域	地区	駐車場台数	0台	総延床面積	34.82 m ²	延床面積	34.82 m ²
設置根拠法令	消防組織法	設置条例	下関市消防団の設置等に関する条例			複合 関連施設	カルテ番号	施設名		所管課	延床面積
設置目的	消防は、その施設及び人員を活用して、国民の生命、身体及び財産を火災から保護するとともに、水火災又は地震等の災害を防除し、及びこれらの災害による被害を軽減するほか、災害等による傷病者の搬送を適切に行うことを任務とする。										m ²
											m ²
											m ²

【建物内訳】

No.	物件番号	名称	建築日	主体構造	屋根構造	耐用年数	地上階	地下階	耐震性	財産区分	延床面積
1	3070	下関市消防団王喜分団第3部消防機庫	1995(H07)/03/08	鉄筋コンクリート	陸屋根	38	2F		○	行政財産	34.82 m ²
2											m ²
3											m ²
4											m ²
5											m ²
6											m ²
7											m ²
8											m ²
9											m ²
10											m ²
合 計											34.82 m ²

【運営方法等】

運営方法	直営(一部委託を含む)	指定管理者		指定管理期間	~
------	-------------	-------	--	--------	---

【利用状況】

区分	H28(2016)年度	H29(2017)年度	H30(2018)年度
開館日数	365	365	365
利用者数			
利用者数/日	0.0	0.0	0.0
利用可能コマ数	0	0	0
利用コマ数	0	0	0
利用率			

【歳入情報】

区分	H28(2016)年度	H29(2017)年度	H30(2018)年度
施設使用料・負担金等	0	0	0
貸付料・目的外使用料等	0	0	0
その他収入	0	0	0
歳入計	0	0	0

【歳出情報】

		(単位:千円)		
区分	H28(2016)年度	H29(2017)年度	H30(2018)年度	
施設の コスト	人件費	0	0	0
	光熱水費等	17	18	18
	修繕料			
	委託料			
	工事請負費			
	使用料及び賃借料			
事業の コスト	その他	0	0	0
	人件費			
	委託料・報償費			
	その他	0	0	0
	指定管理料			
歳出計	17	18	18	

【指定緊急避難場所・指定避難所】

指定緊急 避難場所	地震	津波	高潮	土砂災害	洪水
指定 避難所	指定	収容人員		人	

【施設写真】



【過去5年以内に実施した工事の内容】 (単位:千円)

実施年度	件名	工事費
(No data for the past 5 years)		

【公共施設の適正配置に関する方向性】

占有面積	前期末面積	前期増減	機能の方向性	
			前期	中期・後期
34.82 m ²	34.82 m ²	0.00 m ²	→	→

カルテ番号	0917	利用用途分類	消防施設	評価分類	その他消防施設
-------	------	--------	------	------	---------

【施設基本情報】

施設名	下関市消防団吉田分団第1部消防機庫	所在地	大字吉田地方2499-1			所管課	消防局総務課	敷地面積	45.46 m ²	うち借地面積	0.00 m ²
		地区	東部5	利用圏域	地区	駐車場台数	0台	総延床面積	39.21 m ²	延床面積	39.21 m ²
設置根拠法令	消防組織法	設置条例	下関市消防団の設置等に関する条例			複合 関連施設	カルテ番号	施設名		所管課	延床面積
設置目的	消防は、その施設及び人員を活用して、国民の生命、身体及び財産を火災から保護するとともに、水火災又は地震等の災害を防除し、及びこれらの災害による被害を軽減するほか、災害等による傷病者の搬送を適切に行うことを任務とする。										m ²
											m ²
											m ²

【建物内訳】

No.	物件番号	名称	建築日	主体構造	屋根構造	耐用年数	地上階	地下階	耐震性	財産区分	延床面積
1	3071	下関市消防団吉田分団第1部消防機庫	1976(S51)/10/31	補強コンクリート	その他	34	1F		×	行政財産	39.21 m ²
2											m ²
3											m ²
4											m ²
5											m ²
6											m ²
7											m ²
8											m ²
9											m ²
10											m ²
合 計											39.21 m ²

【指定緊急避難場所・指定避難所】

指定緊急 避難場所	地震	津波	高潮	土砂災害	洪水
指定 避難所	指定	収容人員		人	

【施設写真】



【運営方法等】

運営方法	直営(一部委託を含む)	指定管理者		指定管理期間	~
------	-------------	-------	--	--------	---

【利用状況】

区分	H28(2016)年度	H29(2017)年度	H30(2018)年度
開館日数	365	365	365
利用者数			
利用者数/日	0.0	0.0	0.0
利用可能コマ数	0	0	0
利用コマ数	0	0	0
利用率			

【歳出情報】

(単位:千円)

区分	H28(2016)年度	H29(2017)年度	H30(2018)年度	
施設の コスト	人件費	0	0	0
	光熱水費等	11	11	13
	修繕料			
	委託料			
	工事請負費			
	使用料及び賃借料			
事業の コスト	その他	0	0	0
	人件費			
	委託料・報償費			
	その他	0	0	0
	指定管理料			
歳出計	11	11	13	

【歳入情報】

(単位:千円)

区分	H28(2016)年度	H29(2017)年度	H30(2018)年度
施設使用料・負担金等	0	0	0
貸付料・目的外使用料等	0	0	0
その他収入	0	0	0
歳入計	0	0	0

【過去5年以内に実施した工事の内容】 (単位:千円)

実施年度	件名	工事費
(No data visible)		

【公共施設の適正配置に関する方向性】

占有面積	前期末面積	前期増減	機能の方向性	
			前期	中期・後期
39.21 m ²	39.21 m ²	0.00 m ²	→	→

カルテ番号	0918	利用用途分類	消防施設	評価分類	その他消防施設
-------	------	--------	------	------	---------

【施設基本情報】

施設名	下関市消防団吉田分団第3部消防機庫	所在地	大字吉田地方255			所管課	消防局総務課	敷地面積	179.91 m ²	うち借地面積	179.91 m ²
		地区	東部5	利用圏域	地区	駐車場台数	0台	総延床面積	36.38 m ²	延床面積	36.38 m ²
設置根拠法令	消防組織法	設置条例	下関市消防団の設置等に関する条例			複合 関連施設	カルテ番号	施設名		所管課	延床面積
設置目的	消防は、その施設及び人員を活用して、国民の生命、身体及び財産を火災から保護するとともに、水火災又は地震等の災害を防除し、及びこれらの災害による被害を軽減するほか、災害等による傷病者の搬送を適切に行うことを任務とする。										m ²
											m ²
										m ²	

【建物内訳】

No.	物件番号	名称	建築日	主体構造	屋根構造	耐用年数	地上階	地下階	耐震性	財産区分	延床面積
1	3072	下関市消防団吉田分団第3部消防機庫	1995(H07)/11/21	鉄筋コンクリート	陸屋根	38	1F		○	行政財産	36.38 m ²
2											m ²
3											m ²
4											m ²
5											m ²
6											m ²
7											m ²
8											m ²
9											m ²
10											m ²
合 計											36.38 m ²

【指定緊急避難場所・指定避難所】

指定緊急 避難場所	地震	津波	高潮	土砂災害	洪水
指定 避難所	指定	収容人員		人	

【施設写真】



【過去5年以内に実施した工事の内容】 (単位:千円)

実施年度	件名	工事費
(No data for the past 5 years)		

【公共施設の適正配置に関する方向性】

占有面積	前期末面積	前期増減	機能の方向性	
			前期	中期・後期
36.38 m ²	36.38 m ²	0.00 m ²	→	→

【運営方法等】

運営方法	直営(一部委託を含む)	指定管理者		指定管理期間	~
------	-------------	-------	--	--------	---

【利用状況】

区分	H28(2016)年度	H29(2017)年度	H30(2018)年度
開館日数	365	365	365
利用者数			
利用者数/日	0.0	0.0	0.0
利用可能コマ数	0	0	0
利用コマ数	0	0	0
利用率			

【歳出情報】 (単位:千円)

区分	H28(2016)年度	H29(2017)年度	H30(2018)年度
施設の コスト	人件費	0	0
	光熱水費等	29	33
	修繕料		
	委託料		
	工事請負費		
	使用料及び賃借料		
事業の コスト	その他	0	0
	人件費		
	委託料・報償費		
	その他	0	0
指定管理料			
歳出計	29	33	29

【歳入情報】 (単位:千円)

区分	H28(2016)年度	H29(2017)年度	H30(2018)年度
施設使用料・負担金等	0	0	0
貸付料・目的外使用料等	0	0	0
その他収入	0	0	0
歳入計	0	0	0

カルテ番号	0919	利用用途分類	消防施設	評価分類	その他消防施設
-------	------	--------	------	------	---------

【施設基本情報】

施設名	下関市消防団吉田分団第4部消防機庫	所在地	大字吉田地方592-4			所管課	消防局総務課	敷地面積	59.00 m ²	うち借地面積	59.00 m ²
		地区	東部5	利用圏域	地区	駐車場台数	0台	総延床面積	34.40 m ²	延床面積	34.40 m ²
設置根拠法令	消防組織法	設置条例	下関市消防団の設置等に関する条例			複合 関連施設	カルテ番号	施設名		所管課	延床面積
設置目的	消防は、その施設及び人員を活用して、国民の生命、身体及び財産を火災から保護するとともに、水火災又は地震等の災害を防除し、及びこれらの災害による被害を軽減するほか、災害等による傷病者の搬送を適切に行うことを任務とする。										m ²
											m ²
											m ²

【建物内訳】

No.	物件番号	名称	建築日	主体構造	屋根構造	耐用年数	地上階	地下階	耐震性	財産区分	延床面積
1	3073	下関市消防団吉田分団第4部消防機庫	1980(S55)/01/09	補強コンクリート	その他	34	1F		×	行政財産	34.40 m ²
2											m ²
3											m ²
4											m ²
5											m ²
6											m ²
7											m ²
8											m ²
9											m ²
10											m ²
合 計											34.40 m ²

【指定緊急避難場所・指定避難所】

指定緊急 避難場所	地震	津波	高潮	土砂災害	洪水
指定 避難所	指定	収容人員		人	

【施設写真】



【運営方法等】

運営方法	直営(一部委託を含む)	指定管理者		指定管理期間	~
------	-------------	-------	--	--------	---

【利用状況】

区分	H28(2016)年度	H29(2017)年度	H30(2018)年度
開館日数	365	365	365
利用者数			
利用者数/日	0.0	0.0	0.0
利用可能コマ数	0	0	0
利用コマ数	0	0	0
利用率			

【歳出情報】

(単位:千円)

区分	H28(2016)年度	H29(2017)年度	H30(2018)年度	
施設の コスト	人件費	0	0	0
	光熱水費等	3	3	3
	修繕料			
	委託料			
	工事請負費			
	使用料及び賃借料	2	2	2
その他	0	0	0	
事業の コスト	人件費			
	委託料・報償費			
	その他	0	0	0
指定管理料				
歳出計	5	5	5	

【歳入情報】

(単位:千円)

区分	H28(2016)年度	H29(2017)年度	H30(2018)年度
施設使用料・負担金等	0	0	0
貸付料・目的外使用料等	0	0	0
その他収入	0	0	0
歳入計	0	0	0

【過去5年以内に実施した工事の内容】 (単位:千円)

実施年度	件名	工事費
(No data visible)		

【公共施設の適正配置に関する方向性】

占有面積	前期末面積	前期増減	機能の方向性	
			前期	中期・後期
34.40 m ²	34.40 m ²	0.00 m ²	→	→

カルテ番号	0939	利用用途分類	消防施設	評価分類	その他消防施設
-------	------	--------	------	------	---------

【施設基本情報】

施設名	下関市消防団小月分団第1部消防機庫	所在地	大字小月町1145-1			所管課	消防局総務課	敷地面積	0.00 m ²	うち借地面積	0.00 m ²
		地区	東部5	利用圏域	地区	駐車場台数	0台	総延床面積	24.75 m ²	延床面積	24.75 m ²
設置根拠法令	消防組織法	設置条例	下関市消防団の設置に関する条例			複合 関連施設	カルテ番号	施設名	所管課	延床面積	
設置目的	消防組織法第一条 消防は、その施設及び人員を活用して、国民の生命、身体及び財産を火災から保護するとともに、水災又は地震等の災害を防除し、及びこれらの災害による被害を軽減するほか、災害等による傷病者の搬送を適切に行うことを任務とする。										m ²
											m ²
										m ²	

【建物内訳】

No.	物件番号	名称	建築日	主体構造	屋根構造	耐用年数	地上階	地下階	耐震性	財産区分	延床面積
1	3094	下関市消防団小月分団第1部消防機庫	1972(S47)/09/11	補強コンクリート	その他	34	1F		×	行政財産	24.75 m ²
2											m ²
3											m ²
4											m ²
5											m ²
6											m ²
7											m ²
8											m ²
9											m ²
10											m ²
合 計											24.75 m ²

【指定緊急避難場所・指定避難所】

指定緊急 避難場所	地震	津波	高潮	土砂災害	洪水
指定 避難所	指定	収容人員		人	

【施設写真】



【過去5年以内に実施した工事の内容】 (単位:千円)

実施年度	件名	工事費
(No data provided)		

【公共施設の適正配置に関する方向性】

占有面積	前期末面積	前期増減	機能の方向性	
			前期	中期・後期
24.75 m ²	24.75 m ²	0.00 m ²	→	→

【運営方法等】

運営方法	直営(一部委託を含む)	指定管理者		指定管理期間	~
------	-------------	-------	--	--------	---

【利用状況】

区分	H28(2016)年度	H29(2017)年度	H30(2018)年度
開館日数	365	365	365
利用者数			
利用者数/日	0.0	0.0	0.0
利用可能コマ数	0	0	0
利用コマ数	0	0	0
利用率			

【歳出情報】

(単位:千円)

区分	H28(2016)年度	H29(2017)年度	H30(2018)年度	
施設の コスト	人件費	0	0	0
	光熱水費等	5	5	7
	修繕料			
	委託料			
	工事請負費			
	使用料及び賃借料			
事業の コスト	その他	0	0	0
	人件費			
	委託料・報償費			
	その他	0	0	0
指定管理料				
歳出計	5	5	7	

【歳入情報】

(単位:千円)

区分	H28(2016)年度	H29(2017)年度	H30(2018)年度
施設使用料・負担金等	0	0	0
貸付料・目的外使用料等	0	0	0
その他収入	0	0	0
歳入計	0	0	0

カルテ番号	0942	利用用途分類	消防施設	評価分類	その他消防施設
-------	------	--------	------	------	---------

【施設基本情報】

施設名	下関市消防団王喜分団第2部消防機庫	所在地	大字宇津井59-2			所管課	消防局総務課	敷地面積	52.89 m ²	うち借地面積	52.89 m ²
		地区	東部5	利用圏域	地区	駐車場台数	0台	総延床面積	10.98 m ²	延床面積	10.98 m ²
設置根拠法令	消防組織法	設置条例	下関市消防団の設置に関する条例			複合 関連施設	カルテ番号	施設名	所管課	延床面積	
設置目的	消防組織法第一条 消防は、その施設及び人員を活用して、国民の生命、身体及び財産を火災から保護するとともに、水災又は地震等の災害を防除し、及びこれらの災害による被害を軽減するほか、災害等による傷病者の搬送を適切に行うことを任務とする。										m ²
										m ²	

【建物内訳】

No.	物件番号	名称	建築日	主体構造	屋根構造	耐用年数	地上階	地下階	耐震性	財産区分	延床面積
1	3098	下関市消防団王喜分団第2部消防機庫	1973(S48)/12/27	補強コンクリート	その他	34	1F		×	行政財産	10.98 m ²
2											m ²
3											m ²
4											m ²
5											m ²
6											m ²
7											m ²
8											m ²
9											m ²
10											m ²
合 計											10.98 m ²

【運営方法等】

運営方法	直営(一部委託を含む)	指定管理者		指定管理期間	~
------	-------------	-------	--	--------	---

【利用状況】

区分	H28(2016)年度	H29(2017)年度	H30(2018)年度
開館日数	365	365	365
利用者数			
利用者数/日	0.0	0.0	0.0
利用可能コマ数	0	0	0
利用コマ数	0	0	0
利用率			

【歳入情報】

区分	H28(2016)年度	H29(2017)年度	H30(2018)年度
施設使用料・負担金等	0	0	0
貸付料・目的外使用料等	0	0	0
その他収入	0	0	0
歳入計	0	0	0

【歳出情報】

区分	H28(2016)年度	H29(2017)年度	H30(2018)年度	
施設の コスト	人件費	0	0	0
	光熱水費等	0	0	0
	修繕料			
	委託料			
	工事請負費			
	使用料及び賃借料			
事業の コスト	その他	0	0	0
	人件費			
	委託料・報償費			
	その他	0	0	0
指定管理料				
歳出計	0	0	0	

【指定緊急避難場所・指定避難所】

指定緊急 避難場所	地震	津波	高潮	土砂災害	洪水
指定 避難所	指定	収容人員			
		人			

【施設写真】



【過去5年以内に実施した工事の内容】 (単位:千円)

実施年度	件名	工事費
(No work reported)		

【公共施設の適正配置に関する方向性】

占有面積	前期末面積	前期増減	機能の方向性	
			前期	中期・後期
10.98 m ²	10.98 m ²	0.00 m ²	→	→

カルテ番号	0958	利用用途分類	消防施設	評価分類	その他消防施設
-------	------	--------	------	------	---------

【施設基本情報】

施設名	コミュニティー消防センター吉田分団第2部消防機庫	所在地	大字吉田2010			所管課	消防局総務課	敷地面積	50.20 m ²	うち借地面積	50.20 m ²
		地区	東部5	利用圏域	地区	駐車場台数	0台	総延床面積	39.89 m ²	延床面積	39.89 m ²
設置根拠法令	消防組織法	設置条例	下関市消防団の設置に関する条例			複合 関連施設	カルテ番号	施設名		所管課	延床面積
設置目的	消防は、その施設及び人員を活用して、国民の生命、身体及び財産を火災から保護するとともに、水火災又は地震等の災害を防除し、及びこれらの災害による被害を軽減するほか、災害等による傷病者の搬送を適切に行うことを任務とする。										m ²
											m ²
											m ²

【建物内訳】

No.	物件番号	名称	建築日	主体構造	屋根構造	耐用年数	地上階	地下階	耐震性	財産区分	延床面積
1	3116	コミュニティー消防センター吉田分団第2部消防機庫	1998(H10)/03/25	鉄筋コンクリート	陸屋根	38	2F		○	行政財産	39.89 m ²
2											m ²
3											m ²
4											m ²
5											m ²
6											m ²
7											m ²
8											m ²
9											m ²
10											m ²
合 計											39.89 m ²

【運営方法等】

運営方法	直営(一部委託を含む)	指定管理者		指定管理期間	~
------	-------------	-------	--	--------	---

【利用状況】

区分	H28(2016)年度	H29(2017)年度	H30(2018)年度
開館日数	365	365	365
利用者数			
利用者数/日	0.0	0.0	0.0
利用可能コマ数	0	0	0
利用コマ数	0	0	0
利用率			

【歳入情報】

区分	H28(2016)年度	H29(2017)年度	H30(2018)年度
施設使用料・負担金等	0	0	0
貸付料・目的外使用料等	0	0	0
その他収入	0	0	0
歳入計	0	0	0

【歳出情報】

(単位:千円)

区分	H28(2016)年度	H29(2017)年度	H30(2018)年度	
施設の コスト	人件費	0	0	0
	光熱水費等	19	20	19
	修繕料			
	委託料			
	工事請負費			
	使用料及び賃借料	5	5	5
その他	0	0	0	
事業の コスト	人件費			
	委託料・報償費			
	その他	0	0	0
指定管理料				
歳出計	24	25	24	

【指定緊急避難場所・指定避難所】

指定緊急 避難場所	地震	津波	高潮	土砂災害	洪水
指定 避難所	指定	収容人員			
		人			

【施設写真】



【過去5年以内に実施した工事の内容】 (単位:千円)

実施年度	件名	工事費
(No work reported)		

【公共施設の適正配置に関する方向性】

占有面積	前期末面積	前期増減	機能の方向性	
			前期	中期・後期
39.89 m ²	39.89 m ²	0.00 m ²	→	→

カルテ番号	0962	利用用途分類	消防施設	評価分類	その他消防施設
-------	------	--------	------	------	---------

【施設基本情報】

施設名	コミュニティー消防センター清未分団第1部消防機庫	所在地	清未中町一丁目163-4			所管課	消防局総務課	敷地面積	148.76 m ²	うち借地面積	148.76 m ²
		地区	東部5	利用圏域	地区	駐車場台数	0台	総延床面積	78.21 m ²	延床面積	78.21 m ²
設置根拠法令	消防組織法	設置条例	下関市消防団の設置に関する条例			複合 関連施設	カルテ番号	施設名	所管課	延床面積	
設置目的	消防は、その施設及び人員を活用して、国民の生命、身体及び財産を火災から保護するとともに、水火災又は地震等の災害を防除し、及びこれらの災害による被害を軽減するほか、災害等による傷病者の搬送を適切に行うことを任務とする。										m ²
											m ²
										m ²	


【建物内訳】

No.	物件番号	名称	建築日	主体構造	屋根構造	耐用年数	地上階	地下階	耐震性	財産区分	延床面積
1	3120	コミュニティー消防センター清未分団第1部消防機庫	2002(H14)/03/11	鉄筋コンクリート	その他	38	2F		○	行政財産	78.21 m ²
2											m ²
3											m ²
4											m ²
5											m ²
6											m ²
7											m ²
8											m ²
9											m ²
10											m ²
合 計											78.21 m ²

【指定緊急避難場所・指定避難所】

指定緊急 避難場所	地震	津波	高潮	土砂災害	洪水
指定 避難所	指定	収容人員		人	

【施設写真】



【過去5年以内に実施した工事の内容】 (単位:千円)

実施年度	件名	工事費
(No work reported)		

【公共施設の適正配置に関する方向性】

占有面積	前期末面積	前期増減	機能の方向性	
			前期	中期・後期
78.21 m ²	78.21 m ²	0.00 m ²	→	→

【運営方法等】

運営方法	直営(一部委託を含む)	指定管理者		指定管理期間	~
------	-------------	-------	--	--------	---

【利用状況】

区分	H28(2016)年度	H29(2017)年度	H30(2018)年度
開館日数	365	365	365
利用者数			
利用者数/日	0.0	0.0	0.0
利用可能コマ数	0	0	0
利用コマ数	0	0	0
利用率			

【歳出情報】 (単位:千円)

区分	H28(2016)年度	H29(2017)年度	H30(2018)年度	
施設の コスト	人件費	0	0	0
	光熱水費等	21	21	22
	修繕料			
	委託料			
	工事請負費			
	使用料及び賃借料			
事業の コスト	その他	0	0	0
	人件費			
	委託料・報償費			
	その他	0	0	0
	指定管理料			
歳出計	21	21	22	

【歳入情報】 (単位:千円)

区分	H28(2016)年度	H29(2017)年度	H30(2018)年度
施設使用料・負担金等	0	0	0
貸付料・目的外使用料等	0	0	0
その他収入	0	0	0
歳入計	0	0	0

カルテ番号	0977	利用用途分類	消防施設	評価分類	その他消防施設
-------	------	--------	------	------	---------

【施設基本情報】

施設名	王司水防倉庫	所在地	東観音町133-3			所管課	消防局総務課	敷地面積	14.43 m ²	うち借地面積	0.00 m ²
		地区	東部5	利用圏域	地区	駐車場台数	0台	総延床面積	14.43 m ²	延床面積	14.43 m ²
設置根拠法令	水防法	設置条例				複合 関連施設	カルテ番号	施設名		所管課	延床面積
設置目的	洪水、津波又は高潮に際し、水災を警戒し、防御し、及びこれによる被害を軽減し、もって公共の安全を保持することを目的とする。										m ²
											m ²
											m ²

【建物内訳】

No.	物件番号	名称	建築日	主体構造	屋根構造	耐用年数	地上階	地下階	耐震性	財産区分	延床面積
1	3142	王司水防倉庫	1998(H10)/01/29	鉄筋コンクリート	陸屋根	38	1F		○	行政財産	14.43 m ²
2											m ²
3											m ²
4											m ²
5											m ²
6											m ²
7											m ²
8											m ²
9											m ²
10											m ²
合 計											14.43 m ²

【運営方法等】

運営方法	直営(一部委託を含む)	指定管理者		指定管理期間	~
------	-------------	-------	--	--------	---

【利用状況】

区分	H28(2016)年度	H29(2017)年度	H30(2018)年度
開館日数	365	365	365
利用者数			
利用者数/日	0.0	0.0	0.0
利用可能コマ数	0	0	0
利用コマ数	0	0	0
利用率			

【歳入情報】

区分	H28(2016)年度	H29(2017)年度	H30(2018)年度
施設使用料・負担金等	0	0	0
貸付料・目的外使用料等	0	0	0
その他収入	0	0	0
歳入計	0	0	0

【歳出情報】

区分	H28(2016)年度	H29(2017)年度	H30(2018)年度	
施設の コスト	人件費	0	0	0
	光熱水費等	4	5	5
	修繕料			
	委託料			
	工事請負費			
	使用料及び賃借料			
事業の コスト	その他			
	人件費			
	委託料・報償費			
	その他	0	0	0
指定管理料				
歳出計	4	5	5	

【指定緊急避難場所・指定避難所】

指定緊急 避難場所	地震	津波	高潮	土砂災害	洪水
指定 避難所	指定	収容人員			
		人			

【施設写真】



【過去5年以内に実施した工事の内容】 (単位:千円)

実施年度	件名	工事費
(No work has been implemented in the past 5 years)		

【公共施設の適正配置に関する方向性】

占有面積	前期末面積	前期増減	機能の方向性	
			前期	中期・後期
14.43 m ²	14.43 m ²	0.00 m ²	→	→

カルテ番号	1044	利用用途分類	消防施設	評価分類	その他消防施設
-------	------	--------	------	------	---------

【施設基本情報】

施設名	下関市消防団清末分団第2部消防機庫	所在地	大字阿内1183-1			所管課	消防局総務課	敷地面積	268.00 m ²	うち借地面積	0.00 m ²
		地区	東部5	利用圏域	地区	駐車場台数	0台	総延床面積	61.43 m ²	延床面積	61.43 m ²
設置根拠法令	消防組織法	設置条例	下関市消防団の設置等に関する条例			複合 関連施設	カルテ番号	施設名		所管課	延床面積
設置目的	消防は、その施設及び人員を活用して、国民の生命、身体及び財産を火災から保護するとともに、水火災又は地震等の災害を防除し、及びこれらの災害による被害を軽減するほか、災害等による傷病者の搬送を適切に行うことを任務とする。										m ²
											m ²
											m ²

【建物内訳】

No.	物件番号	名称	建築日	主体構造	屋根構造	耐用年数	地上階	地下階	耐震性	財産区分	延床面積
1	3208	下関市消防団清末分団第2部消防機庫 詰所及び機庫	2012(H24)/03/01	鉄骨造	スレート葺	31	1F		○	行政財産	61.43 m ²
2											m ²
3											m ²
4											m ²
5											m ²
6											m ²
7											m ²
8											m ²
9											m ²
10											m ²
合 計											61.43 m ²

【指定緊急避難場所・指定避難所】

指定緊急 避難場所	地震	津波	高潮	土砂災害	洪水
指定 避難所	指定	収容人員		人	

【施設写真】



【過去5年以内に実施した工事の内容】 (単位:千円)

実施年度	件名	工事費
(No data visible)		

【公共施設の適正配置に関する方向性】

占有面積	前期末面積	前期増減	機能の方向性	
			前期	中期・後期
61.43 m ²	61.43 m ²	0.00 m ²	→	→

【運営方法等】

運営方法	直営(一部委託を含む)	指定管理者		指定管理期間	~
------	-------------	-------	--	--------	---

【利用状況】

区分	H28(2016)年度	H29(2017)年度	H30(2018)年度
開館日数	365	365	365
利用者数			
利用者数/日	0.0	0.0	0.0
利用可能コマ数	0	0	0
利用コマ数	0	0	0
利用率			

【歳出情報】 (単位:千円)

区分	H28(2016)年度	H29(2017)年度	H30(2018)年度
施設の コスト	人件費	0	0
	光熱水費等	23	24
	修繕料	0	0
	委託料		
	工事請負費		
	使用料及び賃借料		
事業の コスト	その他	0	0
	人件費		
	委託料・報償費		
	その他	0	0
指定管理料			
歳出計	23	24	42

【歳入情報】 (単位:千円)

区分	H28(2016)年度	H29(2017)年度	H30(2018)年度
施設使用料・負担金等	0	0	0
貸付料・目的外使用料等	0	0	0
その他収入	0	0	0
歳入計	0	0	0

カルテ番号	1159	利用用途分類	消防施設	評価分類	その他消防施設
-------	------	--------	------	------	---------

【施設基本情報】

施設名	下関市消防団王喜分団第1・4部消防機庫	所在地	王喜本町二丁目1257-1			所管課	消防局総務課	敷地面積	282.28 m ²	うち借地面積	0.00 m ²
		地区	東部5	利用圏域	地区	駐車場台数	0台	総延床面積	97.51 m ²	延床面積	97.51 m ²
設置根拠法令	消防組織法	設置条例	下関市消防団の設置等に関する条例			複合 関連施設	カルテ番号	施設名		所管課	延床面積
設置目的	消防は、その施設及び人員を活用して、国民の生命、身体及び財産を火災から保護するとともに、水火災又は地震等の災害を防除し、及びこれらの災害による被害を軽減するほか、災害等による傷病者の搬送を適切に行うことを任務とする。										m ²
											m ²
										m ²	

【建物内訳】

No.	物件番号	名称	建築日	主体構造	屋根構造	耐用年数	地上階	地下階	耐震性	財産区分	延床面積
1	10009		2017(H29)/03/17	鉄骨造	その他	34	2F		○	行政財産	97.51 m ²
2											m ²
3											m ²
4											m ²
5											m ²
6											m ²
7											m ²
8											m ²
9											m ²
10											m ²
合 計											97.51 m ²

【運営方法等】

運営方法	直営(一部委託を含む)	指定管理者		指定管理期間	~
------	-------------	-------	--	--------	---

【利用状況】

区分	H28(2016)年度	H29(2017)年度	H30(2018)年度
開館日数	365	365	365
利用者数			
利用者数/日	0.0	0.0	0.0
利用可能コマ数	0	0	0
利用コマ数	0	0	0
利用率			

【歳入情報】

区分	H28(2016)年度	H29(2017)年度	H30(2018)年度
施設使用料・負担金等	0	0	0
貸付料・目的外使用料等	0	0	0
その他収入	0	0	0
歳入計	0	0	0

【歳出情報】

区分	H28(2016)年度	H29(2017)年度	H30(2018)年度	
施設の コスト	人件費	0	0	0
	光熱水費等	0	36	36
	修繕料			
	委託料			
	工事請負費			
	使用料及び賃借料			
事業の コスト	その他	0	0	0
	人件費			
	委託料・報償費			
	その他	0	0	0
指定管理料				
歳出計	0	36	36	

【指定緊急避難場所・指定避難所】

指定緊急 避難場所	地震	津波	高潮	土砂災害	洪水
指定 避難所	指定	収容人員		人	

【施設写真】



【過去5年以内に実施した工事の内容】 (単位:千円)

実施年度	件名	工事費
(No work reported in the past 5 years)		

【公共施設の適正配置に関する方向性】

占有面積	前期末面積	前期増減	機能の方向性	
			前期	中期・後期
m ²	m ²	0.00 m ²		

カルテ番号	1121	利用用途分類	消防施設	評価分類	消防庁舎
-------	------	--------	------	------	------

【施設基本情報】

施設名	下関市東消防署勝山出張所	所在地	秋根西町一丁目5-10			所管課	消防局総務課	敷地面積	3,311.89 m ²	うち借地面積	0.00 m ²
		地区	勝山	利用圏域	広域	駐車場台数	30台	総延床面積	3,437.48 m ²	延床面積	725.20 m ²
設置根拠法令	消防組織法	設置条例	下関市消防署条例			複合 関連施設	カルテ番号	施設名		所管課	延床面積
設置目的	消防は、その施設及び人員を活用して、国民の生命、身体及び財産を火災から保護するとともに、水火災又は地震等の災害を防除し、及びこれらの災害による被害を軽減するほか、災害等による傷病者の搬送を適切に行うことを任務とする。						0968	下関市消防訓練センター		消防局総務課	2,712.28 m ²
							1121	下関市東消防署勝山出張所		消防局総務課	725.20 m ²
m ²											

【建物内訳】

No.	物件番号	名称	建築日	主体構造	屋根構造	耐用年数	地上階	地下階	耐震性	財産区分	延床面積
1	3125	下関市消防訓練センター 庁舎(附属設備含む)	1981(S56)/12/01	鉄筋コンクリート	陸屋根	50	5F		○	行政財産	3,257.88 m ²
2	3126	下関市消防訓練センター 訓練塔	1981(S56)/12/01	鉄筋コンクリート	陸屋根	47	6F		○	行政財産	179.60 m ²
3											m ²
4											m ²
5											m ²
6											m ²
7											m ²
8											m ²
9											m ²
10											m ²
合 計											3,437.48 m ²

【指定緊急避難場所・指定避難所】

指定緊急 避難場所	地震	津波	高潮	土砂災害	洪水
指定 避難所	指定	収容人員		人	

【施設写真】



【過去5年以内に実施した工事の内容】 (単位:千円)

実施年度	件名	工事費
(No data visible)		

【公共施設の適正配置に関する方向性】

占有面積	前期末面積	前期増減	機能の方向性	
			前期	中期・後期
725.20 m ²	725.20 m ²	0.00 m ²	→	→

【運営方法等】

運営方法	直営(一部委託を含む)	指定管理者		指定管理期間	~
------	-------------	-------	--	--------	---

【利用状況】

区分	H28(2016)年度	H29(2017)年度	H30(2018)年度
開館日数	365	365	365
利用者数			
利用者数/日	0.0	0.0	0.0
利用可能コマ数	0	0	0
利用コマ数	0	0	0
利用率			

【歳入情報】 (単位:千円)

区分	H28(2016)年度	H29(2017)年度	H30(2018)年度
施設使用料・負担金等	0	0	0
貸付料・目的外使用料等	0	0	0
その他収入	0	0	0
歳入計	0	0	0

【歳出情報】 (単位:千円)

区分	H28(2016)年度	H29(2017)年度	H30(2018)年度	
施設の コスト	人件費	115,440	122,655	122,162
	光熱水費等	3,040	4,236	3,725
	修繕料	1,533	717	413
	委託料	4,433	4,184	4,147
	工事請負費		46,107	
	使用料及び賃借料			
事業の コスト	その他			
	人件費			
	委託料・報償費			
指定管理料	2,183	2,385	2,847	
歳出計	126,629	180,284	133,294	

平成30年度(2018年度)

公共施設カルテ

カルテ番号	0920	利用用途分類	消防施設	評価分類	その他消防施設
-------	------	--------	------	------	---------

【施設基本情報】

施設名	下関市消防団勝山分団第4部消防機庫	所在地	大字田倉264-1			所管課	消防局総務課	敷地面積	84.48 m ²	うち借地面積	84.48 m ²
		地区	勝山	利用圏域	地区	駐車場台数	0台	総延床面積	10.82 m ²	延床面積	10.82 m ²
設置根拠法令	消防組織法	設置条例	下関市消防団の設置等に関する条例			複合 関連施設	カルテ番号	施設名		所管課	延床面積
設置目的	消防は、その施設及び人員を活用して、国民の生命、身体及び財産を火災から保護するとともに、水火災又は地震等の災害を防除し、及びこれらの災害による被害を軽減するほか、災害等による傷病者の搬送を適切に行うことを任務とする。										m ²
											m ²
											m ²

【建物内訳】

No.	物件番号	名称	建築日	主体構造	屋根構造	耐用年数	地上階	地下階	耐震性	財産区分	延床面積
1	3074	下関市消防団勝山分団第4部消防機庫	1969(S44)/03/31	補強コンクリート	その他	34	1F		×	行政財産	10.82 m ²
2											m ²
3											m ²
4											m ²
5											m ²
6											m ²
7											m ²
8											m ²
9											m ²
10											m ²
合 計											10.82 m ²

【運営方法等】

運営方法	直営(一部委託を含む)	指定管理者		指定管理期間	~
------	-------------	-------	--	--------	---

【利用状況】

区分	H28(2016)年度	H29(2017)年度	H30(2018)年度
開館日数	365	365	365
利用者数			
利用者数/日	0.0	0.0	0.0
利用可能コマ数	0	0	0
利用コマ数	0	0	0
利用率			

【歳入情報】

区分	H28(2016)年度	H29(2017)年度	H30(2018)年度
施設使用料・負担金等	0	0	0
貸付料・目的外使用料等	0	0	0
その他収入	0	0	0
歳入計	0	0	0

【歳出情報】


(単位:千円)

区分	H28(2016)年度	H29(2017)年度	H30(2018)年度	
施設の コスト	人件費	0	0	0
	光熱水費等	0	0	0
	修繕料			
	委託料			
	工事請負費			
	使用料及び賃借料			
事業の コスト	その他	0	0	0
	人件費			
	委託料・報償費			
	その他	0	0	0
指定管理料				
歳出計	0	0	0	

【指定緊急避難場所・指定避難所】

指定緊急 避難場所	地震	津波	高潮	土砂災害	洪水
指定 避難所	指定	収容人員		人	

【施設写真】



【過去5年以内に実施した工事の内容】 (単位:千円)

実施年度	件名	工事費
(No data visible)		

【公共施設の適正配置に関する方向性】

占有面積	前期末面積	前期増減	機能の方向性	
			前期	中期・後期
10.82 m ²	10.82 m ²	0.00 m ²	→	→

カルテ番号	0943	利用用途分類	消防施設	評価分類	その他消防施設
-------	------	--------	------	------	---------

【施設基本情報】

施設名	下関市消防団勝山分団第1部消防機庫	所在地	大字秋根68			所管課	消防局総務課	敷地面積	57.23 m ²	うち借地面積	57.23 m ²
		地区	勝山	利用圏域	地区	駐車場台数	0台	総延床面積	20.00 m ²	延床面積	20.00 m ²
設置根拠法令	消防組織法	設置条例	下関市消防団の設置に関する条例			複合 関連施設	カルテ番号	施設名		所管課	延床面積
設置目的	消防組織法第一条 消防は、その施設及び人員を活用して、国民の生命、身体及び財産を火災から保護するとともに、水災又は地震等の災害を防除し、及びこれらの災害による被害を軽減するほか、災害等による傷病者の搬送を適切に行うことを任務とする。										m ²
											m ²
											m ²

【建物内訳】

No.	物件番号	名称	建築日	主体構造	屋根構造	耐用年数	地上階	地下階	耐震性	財産区分	延床面積
1	3099	下関市消防団勝山分団第1部消防機庫	1990(H02)/11/30	鉄筋コンクリート	陸屋根	38	1F		○	行政財産	20.00 m ²
2											m ²
3											m ²
4											m ²
5											m ²
6											m ²
7											m ²
8											m ²
9											m ²
10											m ²
合 計											20.00 m ²

【運営方法等】

運営方法	直営(一部委託を含む)	指定管理者		指定管理期間	~
------	-------------	-------	--	--------	---

【利用状況】

区分	H28(2016)年度	H29(2017)年度	H30(2018)年度
開館日数	365	365	365
利用者数			
利用者数/日	0.0	0.0	0.0
利用可能コマ数	0	0	0
利用コマ数	0	0	0
利用率			

【歳入情報】

区分	H28(2016)年度	H29(2017)年度	H30(2018)年度
施設使用料・負担金等	0	0	0
貸付料・目的外使用料等	0	0	0
その他収入	0	0	0
歳入計	0	0	0

【歳出情報】

(単位:千円)

区分	H28(2016)年度	H29(2017)年度	H30(2018)年度	
施設の コスト	人件費	0	0	0
	光熱水費等	4	4	4
	修繕料			
	委託料			
	工事請負費			
	使用料及び賃借料			
事業の コスト	その他	0	0	0
	人件費			
	委託料・報償費			
	その他	0	0	0
指定管理料				
歳出計	4	4	4	

【指定緊急避難場所・指定避難所】

指定緊急 避難場所	地震	津波	高潮	土砂災害	洪水
指定 避難所	指定	収容人員			
		人			

【施設写真】



【過去5年以内に実施した工事の内容】 (単位:千円)

実施年度	件名	工事費
(No data provided)		

【公共施設の適正配置に関する方向性】

占有面積	前期末面積	前期増減	機能の方向性	
			前期	中期・後期
20.00 m ²	20.00 m ²	0.00 m ²	→	→

カルテ番号	0947	利用用途分類	消防施設	評価分類	その他消防施設
-------	------	--------	------	------	---------

【施設基本情報】

施設名	下関市消防団勝山分団第5部小野消防機庫	所在地	大字小野665-1			所管課	消防局総務課	敷地面積	68.49 m ²	うち借地面積	0.00 m ²
		地区	勝山	利用圏域	地区	駐車場台数	0台	総延床面積	51.40 m ²	延床面積	51.40 m ²
設置根拠法令	消防組織法	設置条例	下関市消防団の設置に関する条例			複合 関連施設	カルテ番号	施設名	所管課	延床面積	
設置目的	消防は、その施設及び人員を活用して、国民の生命、身体及び財産を火災から保護するとともに、水火災又は地震等の災害を防除し、及びこれらの災害による被害を軽減するほか、災害等による傷病者の搬送を適切に行うことを任務とする。										m ²
											m ²
											m ²

【建物内訳】

No.	物件番号	名称	建築日	主体構造	屋根構造	耐用年数	地上階	地下階	耐震性	財産区分	延床面積
1	3104	下関市消防団勝山分団第5部小野消防機庫	1978(S53)/10/25	補強コンクリート	陸屋根	34	2F		×	行政財産	51.40 m ²
2											m ²
3											m ²
4											m ²
5											m ²
6											m ²
7											m ²
8											m ²
9											m ²
10											m ²
合 計											51.40 m ²

【運営方法等】

運営方法	直営(一部委託を含む)	指定管理者		指定管理期間	~
------	-------------	-------	--	--------	---

【利用状況】

区分	H28(2016)年度	H29(2017)年度	H30(2018)年度
開館日数	365	365	365
利用者数			
利用者数/日	0.0	0.0	0.0
利用可能コマ数	0	0	0
利用コマ数	0	0	0
利用率			

【歳入情報】

区分	H28(2016)年度	H29(2017)年度	H30(2018)年度
施設使用料・負担金等	0	0	0
貸付料・目的外使用料等	0	0	0
その他収入	0	0	0
歳入計	0	0	0

【歳出情報】

(単位:千円)

区分	H28(2016)年度	H29(2017)年度	H30(2018)年度	
施設の コスト	人件費	0	0	0
	光熱水費等	17	18	18
	修繕料			
	委託料			
	工事請負費			
	使用料及び賃借料			
事業の コスト	その他	0	0	0
	人件費			
	委託料・報償費			
	その他	0	0	0
指定管理料				
歳出計	17	18	18	

【指定緊急避難場所・指定避難所】

指定緊急 避難場所	地震	津波	高潮	土砂災害	洪水
指定 避難所	指定	収容人員			
		人			

【施設写真】



【過去5年以内に実施した工事の内容】 (単位:千円)

実施年度	件名	工事費
(No work reported)		

【公共施設の適正配置に関する方向性】

占有面積	前期末面積	前期増減	機能の方向性	
			前期	中期・後期
51.40 m ²	51.40 m ²	0.00 m ²	→	→

カルテ番号	0949	利用用途分類	消防施設	評価分類	その他消防施設
-------	------	--------	------	------	---------

【施設基本情報】

施設名	下関市消防団勝山分団第3部消防機庫	所在地	大字勝谷550			所管課	消防局総務課	敷地面積	90.00 m ²	うち借地面積	90.00 m ²
		地区	勝山	利用圏域	地区	駐車場台数	0台	総延床面積	33.06 m ²	延床面積	33.06 m ²
設置根拠法令	消防組織法	設置条例	下関市消防団の設置に関する条例			複合 関連施設	カルテ番号	施設名		所管課	延床面積
設置目的	消防は、その施設及び人員を活用して、国民の生命、身体及び財産を火災から保護するとともに、水火災又は地震等の災害を防除し、及びこれらの災害による被害を軽減するほか、災害等による傷病者の搬送を適切に行うことを任務とする。										m ²
											m ²
											m ²

【建物内訳】

No.	物件番号	名称	建築日	主体構造	屋根構造	耐用年数	地上階	地下階	耐震性	財産区分	延床面積
1	3106	下関市消防団勝山分団第3部消防機庫	1981(S56)/03/31	補強コンクリート	その他	34	1F		×	行政財産	33.06 m ²
2											m ²
3											m ²
4											m ²
5											m ²
6											m ²
7											m ²
8											m ²
9											m ²
10											m ²
合 計											33.06 m ²

【運営方法等】

運営方法	直営(一部委託を含む)	指定管理者		指定管理期間	~
------	-------------	-------	--	--------	---

【利用状況】

区分	H28(2016)年度	H29(2017)年度	H30(2018)年度
開館日数	365	365	365
利用者数			
利用者数/日	0.0	0.0	0.0
利用可能コマ数	0	0	0
利用コマ数	0	0	0
利用率			

【歳入情報】

区分	H28(2016)年度	H29(2017)年度	H30(2018)年度
施設使用料・負担金等	0	0	0
貸付料・目的外使用料等	0	0	0
その他収入	0	0	0
歳入計	0	0	0

【歳出情報】

		区分	H28(2016)年度	H29(2017)年度	H30(2018)年度
施設の コスト	人件費		0	0	0
	光熱水費等		15	17	18
	修繕料				
	委託料				
	工事請負費				
	使用料及び賃借料				
	その他		0	0	0
事業の コスト	人件費				
	委託料・報償費				
	その他		0	0	0
	指定管理料				
	歳出計		15	17	18

【指定緊急避難場所・指定避難所】

指定緊急 避難場所	地震	津波	高潮	土砂災害	洪水
指定 避難所	指定	収容人員			
		人			

【施設写真】



【過去5年以内に実施した工事の内容】 (単位:千円)

実施年度	件名	工事費
(No data for the past 5 years)		

【公共施設の適正配置に関する方向性】

占有面積	前期末面積	前期増減	機能の方向性	
			前期	中期・後期
33.06 m ²	33.06 m ²	0.00 m ²	→	→

カルテ番号	0953	利用用途分類	消防施設	評価分類	その他消防施設
-------	------	--------	------	------	---------

【施設基本情報】

施設名	下関市消防団勝山分団第2部消防機庫	所在地	一の宮住吉一丁目363-22			所管課	消防局総務課	敷地面積	88.40 m ²	うち借地面積	88.40 m ²
		地区	勝山	利用圏域	地区	駐車場台数	0台	総延床面積	27.00 m ²	延床面積	27.00 m ²
設置根拠法令	消防組織法	設置条例	下関市消防団の設置に関する条例			複合 関連施設	カルテ番号	施設名		所管課	延床面積
設置目的	消防は、その施設及び人員を活用して、国民の生命、身体及び財産を火災から保護するとともに、水火災又は地震等の災害を防除し、及びこれらの災害による被害を軽減するほか、災害等による傷病者の搬送を適切に行うことを任務とする。										m ²
											m ²
											m ²

【建物内訳】

No.	物件番号	名称	建築日	主体構造	屋根構造	耐用年数	地上階	地下階	耐震性	財産区分	延床面積
1	3111	下関市消防団勝山分団第2部消防機庫	1992(H04)/03/16	鉄筋コンクリート	陸屋根	38	1F		○	行政財産	27.00 m ²
2											m ²
3											m ²
4											m ²
5											m ²
6											m ²
7											m ²
8											m ²
9											m ²
10											m ²
合 計											27.00 m ²

【指定緊急避難場所・指定避難所】

指定緊急 避難場所	地震	津波	高潮	土砂災害	洪水
指定 避難所	指定	収容人員		人	

【施設写真】



【過去5年以内に実施した工事の内容】 (単位:千円)

実施年度	件名	工事費
(No work was performed in the last 5 years)		

【公共施設の適正配置に関する方向性】

占有面積	前期末面積	前期増減	機能の方向性	
			前期	中期・後期
27.00 m ²	27.00 m ²	0.00 m ²	→	→

【運営方法等】

運営方法	直営(一部委託を含む)	指定管理者		指定管理期間	~
------	-------------	-------	--	--------	---

【利用状況】

区分	H28(2016)年度	H29(2017)年度	H30(2018)年度
開館日数	365	365	365
利用者数			
利用者数/日	0.0	0.0	0.0
利用可能コマ数	0	0	0
利用コマ数	0	0	0
利用率			

【歳出情報】 (単位:千円)

区分	H28(2016)年度	H29(2017)年度	H30(2018)年度	
施設の コスト	人件費	0	0	0
	光熱水費等	73	69	66
	修繕料			
	委託料			
	工事請負費			
	使用料及び賃借料			
事業の コスト	その他	0	0	0
	人件費			
	委託料・報償費			
	その他	0	0	0
指定管理料				
歳出計	73	69	66	

【歳入情報】 (単位:千円)

区分	H28(2016)年度	H29(2017)年度	H30(2018)年度
施設使用料・負担金等	0	0	0
貸付料・目的外使用料等	0	0	0
その他収入	0	0	0
歳入計	0	0	0

カルテ番号	0955	利用用途分類	消防施設	評価分類	その他消防施設
-------	------	--------	------	------	---------

【施設基本情報】

施設名	下関市消防団勝山分団第5部消防機庫	所在地	大字井田340-2			所管課	消防局総務課	敷地面積	32.49 m ²	うち借地面積	0.00 m ²				
		地区	勝山	利用圏域		地区		駐車場台数	0台	総延床面積	32.49 m ²	延床面積	32.49 m ²		
設置根拠法令	消防組織法	設置条例	下関市消防団の設置に関する条例			複合 関連施設	カルテ番号		施設名		所管課		延床面積	m ²	
設置目的	消防は、その施設及び人員を活用して、国民の生命、身体及び財産を火災から保護するとともに、水火災又は地震等の災害を防除し、及びこれらの災害による被害を軽減するほか、災害等による傷病者の搬送を適切に行うことを任務とする。												m ²		
															m ²

【建物内訳】

No.	物件番号	名称	建築日	主体構造	屋根構造	耐用年数	地上階	地下階	耐震性	財産区分	延床面積
1	3113	下関市消防団勝山分団第5部消防機庫	1993(H05)/03/29	鉄筋コンクリート	陸屋根	38	1F		○	行政財産	32.49 m ²
2											m ²
3											m ²
4											m ²
5											m ²
6											m ²
7											m ²
8											m ²
9											m ²
10											m ²
合 計											32.49 m ²

【指定緊急避難場所・指定避難所】

指定緊急 避難場所	地震	津波	高潮	土砂災害	洪水
指定 避難所	指定	収容人員		人	

【施設写真】



【運営方法等】

運営方法	直営(一部委託を含む)	指定管理者		指定管理期間	~
------	-------------	-------	--	--------	---

【利用状況】

区分	H28(2016)年度	H29(2017)年度	H30(2018)年度
開館日数	365	365	365
利用者数			
利用者数/日	0.0	0.0	0.0
利用可能コマ数	0	0	0
利用コマ数	0	0	0
利用率			

【歳出情報】

(単位:千円)

区分	H28(2016)年度	H29(2017)年度	H30(2018)年度	
施設の コスト	人件費	0	0	0
	光熱水費等	17	19	19
	修繕料			
	委託料			
	工事請負費			
	使用料及び賃借料			
事業の コスト	その他	0	0	0
	人件費			
	委託料・報償費			
	その他	0	0	0
	指定管理料			
歳出計	17	19	19	

【歳入情報】

(単位:千円)

区分	H28(2016)年度	H29(2017)年度	H30(2018)年度
施設使用料・負担金等	0	0	0
貸付料・目的外使用料等	0	0	0
その他収入	0	0	0
歳入計	0	0	0

【過去5年以内に実施した工事の内容】 (単位:千円)

実施年度	件名	工事費
(No data visible)		

【公共施設の適正配置に関する方向性】

占有面積	前期末面積	前期増減	機能の方向性	
			前期	中期・後期
32.49 m ²	32.49 m ²	0.00 m ²	→	→

カルテ番号	0957	利用用途分類	消防施設	評価分類	その他消防施設
-------	------	--------	------	------	---------

【施設基本情報】

施設名	コミュニティ消防センター勝山分団第4部消防機庫	所在地	大字田倉264-1			所管課	消防局総務課	敷地面積	0.00 m ²	うち借地面積	0.00 m ²
		地区	勝山	利用圏域	地区	駐車場台数	0台	総延床面積	47.60 m ²	延床面積	47.60 m ²
設置根拠法令	消防組織法	設置条例	下関市消防団の設置に関する条例			複合 関連施設	カルテ番号	施設名		所管課	延床面積
設置目的	消防は、その施設及び人員を活用して、国民の生命、身体及び財産を火災から保護するとともに、水火災又は地震等の災害を防除し、及びこれらの災害による被害を軽減するほか、災害等による傷病者の搬送を適切に行うことを任務とする。										m ²
											m ²
											m ²

【建物内訳】

No.	物件番号	名称	建築日	主体構造	屋根構造	耐用年数	地上階	地下階	耐震性	財産区分	延床面積
1	3115	コミュニティ消防センター勝山分団第4部消防機庫	1997(H09)/03/28	鉄筋コンクリート	陸屋根	38	1F		○	行政財産	47.60 m ²
2											m ²
3											m ²
4											m ²
5											m ²
6											m ²
7											m ²
8											m ²
9											m ²
10											m ²
合 計											47.60 m ²

【運営方法等】

運営方法	直営(一部委託を含む)	指定管理者		指定管理期間	~
------	-------------	-------	--	--------	---

【利用状況】

区分	H28(2016)年度	H29(2017)年度	H30(2018)年度
開館日数	365	365	365
利用者数			
利用者数/日	0.0	0.0	0.0
利用可能コマ数	0	0	0
利用コマ数	0	0	0
利用率			

【歳入情報】

区分	H28(2016)年度	H29(2017)年度	H30(2018)年度
施設使用料・負担金等	0	0	0
貸付料・目的外使用料等	0	0	0
その他収入	0	0	0
歳入計	0	0	0

【歳出情報】

		区分	H28(2016)年度	H29(2017)年度	H30(2018)年度
施設の コスト	人件費		0	0	0
	光熱水費等		17	18	18
	修繕料				
	委託料				
	工事請負費				
	使用料及び賃借料				
	その他		0	0	0
事業の コスト	人件費				
	委託料・報償費				
	その他		0	0	0
	指定管理料				
	歳出計		17	18	18

【指定緊急避難場所・指定避難所】

指定緊急 避難場所	地震	津波	高潮	土砂災害	洪水
指定 避難所	指定	収容人員			
		人			

【施設写真】



【過去5年以内に実施した工事の内容】

実施年度	件名	工事費
(単位:千円)		
(No data visible)		

【公共施設の適正配置に関する方向性】

占有面積	前期末面積	前期増減	機能の方向性	
			前期	中期・後期
47.60 m ²	47.60 m ²	0.00 m ²	→	→

平成30年度(2018年度)

公共施設カルテ

カルテ番号	0968	利用用途分類	消防施設	評価分類	その他消防施設
-------	------	--------	------	------	---------

【施設基本情報】

施設名	下関市消防訓練センター	所在地	秋根西町一丁目5-10			所管課	消防局総務課	敷地面積	3,311.89 m ²	うち借地面積	0.00 m ²
		地区	勝山	利用圏域	広域	駐車場台数	30台	総延床面積	3,437.48 m ²	延床面積	2,712.28 m ²
設置根拠法令	消防組織法	設置条例	下関市消防署条例			複合 関連施設	カルテ番号	施設名		所管課	延床面積
設置目的	消防は、その施設及び人員を活用して、国民の生命、身体及び財産を火災から保護するとともに、水火災又は地震等の災害を防除し、及びこれらの災害による被害を軽減するほか、災害等による傷病者の搬送を適切に行うことを任務とする。						0968	下関市消防訓練センター		消防局総務課	2,712.28 m ²
							1121	下関市東消防署勝山出張所		消防局総務課	725.20 m ²
m ²											

【建物内訳】

No.	物件番号	名称	建築日	主体構造	屋根構造	耐用年数	地上階	地下階	耐震性	財産区分	延床面積
1	3125	下関市消防訓練センター 庁舎(附属設備含む)	1981(S56)/12/01	鉄筋コンクリート	陸屋根	50	5F		○	行政財産	3,257.88 m ²
2	3126	下関市消防訓練センター 訓練塔	1981(S56)/12/01	鉄筋コンクリート	陸屋根	47	6F		○	行政財産	179.60 m ²
3											m ²
4											m ²
5											m ²
6											m ²
7											m ²
8											m ²
9											m ²
10											m ²
合 計											3,437.48 m ²

【指定緊急避難場所・指定避難所】

指定緊急 避難場所	地震	津波	高潮	土砂災害	洪水
指定 避難所	指定	収容人員		人	

【施設写真】



【過去5年以内に実施した工事の内容】 (単位:千円)

実施年度	件名	工事費
(No data visible)		

【公共施設の適正配置に関する方向性】

占有面積	前期末面積	前期増減	機能の方向性	
			前期	中期・後期
2,762.28 m ²	2,712.28 m ²	△ 50.00 m ²	→(減築済)	→

【運営方法等】

運営方法	直営(一部委託を含む)	指定管理者		指定管理期間	~
------	-------------	-------	--	--------	---

【利用状況】

区分	H28(2016)年度	H29(2017)年度	H30(2018)年度
開館日数	365	365	365
利用者数			
利用者数/日	0.0	0.0	0.0
利用可能コマ数	5,538	5,538	5,538
利用コマ数	906	895	796
利用率	16.4%	16.2%	14.4%

【歳出情報】 (単位:千円)

区分	H28(2016)年度	H29(2017)年度	H30(2018)年度	
施設の コスト	人件費	1,965	1,965	1,981
	光熱水費等	3,040	4,236	3,725
	修繕料	1,533	717	413
	委託料	4,433	4,184	4,147
	工事請負費		46,107	
	使用料及び賃借料			
事業の コスト	その他			
	人件費			
	委託料・報償費			
その他	2,183	2,385	2,847	
指定管理料				
歳出計	13,154	59,594	13,113	

【歳入情報】 (単位:千円)

区分	H28(2016)年度	H29(2017)年度	H30(2018)年度
施設使用料・負担金等	458	439	388
貸付料・目的外使用料等	0	0	0
その他収入	0	0	0
歳入計	458	439	388

カルテ番号	0978	利用用途分類	消防施設	評価分類	その他消防施設
-------	------	--------	------	------	---------

【施設基本情報】

施設名	霊鷲山消防無線中継局	所在地	大字楠乃555-2			所管課	消防局総務課	敷地面積	211.88 m ²	うち借地面積	211.88 m ²
		地区	勝山	利用圏域	その他	駐車場台数	0台	総延床面積	95.80 m ²	延床面積	95.80 m ²
設置根拠法令		設置条例				複合 関連施設	カルテ番号	施設名		所管課	延床面積
設置目的	市民の安全安心を確保する消防救急活動において、消防局指令センターと消防隊・救急隊間、及び各隊間を結ぶ消防救急無線は、災害に強い自営の無線通信システムであり、国の指針に基づきデジタル化し整備した消防業務に必要な不可欠な施設である。									m ²	
										m ²	
										m ²	

【建物内訳】

No.	物件番号	名称	建築日	主体構造	屋根構造	耐用年数	地上階	地下階	耐震性	財産区分	延床面積
1	3143	霊鷲山消防無線中継局 無線中継局舎(附属設備含む)	2003(H15)/03/11	鉄骨コンクリート	陸屋根	38	2F		○	行政財産	85.80 m ²
2	3144	霊鷲山消防無線中継局 油脂・ボンベ庫	2003(H15)/03/11	鉄骨コンクリート	陸屋根	31	1F		○	行政財産	10.00 m ²
3											m ²
4											m ²
5											m ²
6											m ²
7											m ²
8											m ²
9											m ²
10											m ²
合 計											95.80 m ²

【指定緊急避難場所・指定避難所】

指定緊急 避難場所	地震	津波	高潮	土砂災害	洪水
指定 避難所	指定	収容人員		人	

【施設写真】



【過去5年以内に実施した工事の内容】 (単位:千円)

実施年度	件名	工事費
(No work performed in the last 5 years)		

【公共施設の適正配置に関する方向性】

占有面積	前期末面積	前期増減	機能の方向性	
			前期	中期・後期
95.80 m ²	95.80 m ²	0.00 m ²	→	→

【運営方法等】

運営方法	直営(一部委託を含む)	指定管理者		指定管理期間	~
------	-------------	-------	--	--------	---

【利用状況】

区分	H28(2016)年度	H29(2017)年度	H30(2018)年度
開館日数	0	0	0
利用者数			
利用者数/日			
利用可能コマ数	0	0	0
利用コマ数	0	0	0
利用率			

【歳出情報】

(単位:千円)

区分	H28(2016)年度	H29(2017)年度	H30(2018)年度
施設の コスト	人件費	0	0
	光熱水費等	578	583
	修繕料	497	497
	委託料	2,268	2,268
	工事請負費		
	使用料及び賃借料		
事業の コスト	その他		
	人件費		
	委託料・報償費		
	その他	0	0
指定管理料			
歳出計	3,343	3,348	2,195

【歳入情報】

(単位:千円)

区分	H28(2016)年度	H29(2017)年度	H30(2018)年度
施設使用料・負担金等	0	0	0
貸付料・目的外使用料等	0	0	0
その他収入	0	0	0
歳入計	0	0	0

カルテ番号	0900	利用用途分類	消防施設	評価分類	その他消防施設
-------	------	--------	------	------	---------

【施設基本情報】

施設名	内日水防倉庫	所在地	大字内日下1179-1			所管課	消防局総務課	敷地面積	16.45 m ²	うち借地面積	0.00 m ²		
		地区	内日	利用圏域	地区	駐車場台数	0台	総延床面積	16.45 m ²	延床面積	16.45 m ²		
設置根拠法令	水防法	設置条例				複合 関連施設	カルテ番号	施設名		所管課	延床面積		
設置目的	洪水、津波又は高潮に際し、水災を警戒し、防御し、及びこれによる被害を軽減し、もって公共の安全を保持することを目的とする。											m ²	
													m ²
													m ²

【建物内訳】

No.	物件番号	名称	建築日	主体構造	屋根構造	耐用年数	地上階	地下階	耐震性	財産区分	延床面積
1	3054	内日水防倉庫	1966(S41)/10/20	補強コンクリート	スレート葺	34	1F		×	行政財産	16.45 m ²
2											m ²
3											m ²
4											m ²
5											m ²
6											m ²
7											m ²
8											m ²
9											m ²
10											m ²
合 計											16.45 m ²

【運営方法等】

運営方法	直営(一部委託を含む)	指定管理者		指定管理期間	~
------	-------------	-------	--	--------	---

【利用状況】

区分	H28(2016)年度	H29(2017)年度	H30(2018)年度
開館日数	365	365	365
利用者数			
利用者数/日	0.0	0.0	0.0
利用可能コマ数	0	0	0
利用コマ数	0	0	0
利用率			

【歳入情報】

区分	H28(2016)年度	H29(2017)年度	H30(2018)年度
施設使用料・負担金等	0	0	0
貸付料・目的外使用料等	0	0	0
その他収入	0	0	0
歳入計	0	0	0

【歳出情報】

区分	H28(2016)年度	H29(2017)年度	H30(2018)年度
施設の コスト	人件費	0	0
	光熱水費等		
	修繕料		
	委託料		
	工事請負費		
	使用料及び賃借料		
事業の コスト	その他		
	人件費		
	委託料・報償費		
	その他	0	0
指定管理料			
歳出計	0	0	0

【指定緊急避難場所・指定避難所】

指定緊急 避難場所	地震	津波	高潮	土砂災害	洪水
指定 避難所	指定	収容人員			
		人			

【施設写真】



【過去5年以内に実施した工事の内容】 (単位:千円)

実施年度	件名	工事費
(No work performed in the last 5 years)		

【公共施設の適正配置に関する方向性】

占有面積	前期末面積	前期増減	機能の方向性	
			前期	中期・後期
16.45 m ²	0.00 m ²	△ 16.45 m ²	集約化	

カルテ番号	0921	利用用途分類	消防施設	評価分類	その他消防施設
-------	------	--------	------	------	---------

【施設基本情報】

施設名	下関市消防団内日分団第1部消防機庫	所在地	大字内日下1142-5			所管課	消防局総務課	敷地面積	93.22 m ²	うち借地面積	93.22 m ²
		地区	内日	利用圏域	地区	駐車場台数	0台	総延床面積	37.67 m ²	延床面積	37.67 m ²
設置根拠法令	消防組織法	設置条例	下関市消防団の設置等に関する条例			複合 関連施設	カルテ番号	施設名		所管課	延床面積
設置目的	消防は、その施設及び人員を活用して、国民の生命、身体及び財産を火災から保護するとともに、水火災又は地震等の災害を防除し、及びこれらの災害による被害を軽減するほか、災害等による傷病者の搬送を適切に行うことを任務とする。										m ²
											m ²
											m ²


【建物内訳】

No.	物件番号	名称	建築日	主体構造	屋根構造	耐用年数	地上階	地下階	耐震性	財産区分	延床面積
1	3075	下関市消防団内日分団第1部消防機庫	1981(S56)/09/10	補強コンクリート	その他	34	1F		×	行政財産	33.06 m ²
2	3076	下関市消防団内日分団第1部消防機庫	1995(H07)/03/08	鉄筋コンクリート	陸屋根	38	1F		○	行政財産	1.87 m ²
3	3077	下関市消防団内日分団第1部消防機庫	1997(H09)/09/03	鉄筋コンクリート	陸屋根	38	1F		○	行政財産	2.74 m ²
4											m ²
5											m ²
6											m ²
7											m ²
8											m ²
9											m ²
10											m ²
合 計											37.67 m ²

【指定緊急避難場所・指定避難所】

指定緊急 避難場所	地震	津波	高潮	土砂災害	洪水
指定 避難所	指定	収容人員		人	

【施設写真】



【運営方法等】

運営方法	直営(一部委託を含む)	指定管理者		指定管理期間	~
------	-------------	-------	--	--------	---

【利用状況】

区分	H28(2016)年度	H29(2017)年度	H30(2018)年度
開館日数	365	365	365
利用者数			
利用者数/日	0.0	0.0	0.0
利用可能コマ数	0	0	0
利用コマ数	0	0	0
利用率			

【歳出情報】

(単位:千円)

区分	H28(2016)年度	H29(2017)年度	H30(2018)年度	
施設の コスト	人件費	0	0	0
	光熱水費等	18	18	18
	修繕料			
	委託料			
	工事請負費			
	使用料及び賃借料	7	7	7
その他	0	0	0	
事業の コスト	人件費			
	委託料・報償費			
	その他	0	0	0
指定管理料				
歳出計	25	25	25	

【歳入情報】

(単位:千円)

区分	H28(2016)年度	H29(2017)年度	H30(2018)年度
施設使用料・負担金等	0	0	0
貸付料・目的外使用料等	0	0	0
その他収入	0	0	0
歳入計	0	0	0

【過去5年以内に実施した工事の内容】 (単位:千円)

実施年度	件名	工事費
(No data visible)		

【公共施設の適正配置に関する方向性】

占有面積	前期末面積	前期増減	機能の方向性	
			前期	中期・後期
37.67 m ²	37.67 m ²	0.00 m ²	→	→

カルテ番号	0922	利用用途分類	消防施設	評価分類	その他消防施設
-------	------	--------	------	------	---------

【施設基本情報】

施設名	下関市消防団内日分団第2部消防機庫	所在地	大字内日上513-1			所管課	消防局総務課	敷地面積	72.05 m ²	うち借地面積	72.05 m ²
		地区	内日	利用圏域	地区	駐車場台数	0台	総延床面積	26.48 m ²	延床面積	26.48 m ²
設置根拠法令	消防組織法	設置条例	下関市消防団の設置等に関する条例			複合 関連施設	カルテ番号	施設名		所管課	延床面積
設置目的	消防は、その施設及び人員を活用して、国民の生命、身体及び財産を火災から保護するとともに、水火災又は地震等の災害を防除し、及びこれらの災害による被害を軽減するほか、災害等による傷病者の搬送を適切に行うことを任務とする。										m ²
											m ²
											m ²

【建物内訳】

No.	物件番号	名称	建築日	主体構造	屋根構造	耐用年数	地上階	地下階	耐震性	財産区分	延床面積
1	3078	下関市消防団内日分団第2部消防機庫	1985(S60)/03/11	鉄筋コンクリート	陸屋根	38	1F		○	行政財産	26.48 m ²
2											m ²
3											m ²
4											m ²
5											m ²
6											m ²
7											m ²
8											m ²
9											m ²
10											m ²
合 計											26.48 m ²

【指定緊急避難場所・指定避難所】

指定緊急 避難場所	地震	津波	高潮	土砂災害	洪水
指定 避難所	指定	収容人員		人	

【施設写真】



【過去5年以内に実施した工事の内容】 (単位:千円)

実施年度	件名	工事費
(No work performed in the last 5 years)		

【公共施設の適正配置に関する方向性】

占有面積	前期末面積	前期増減	機能の方向性	
			前期	中期・後期
26.48 m ²	26.48 m ²	0.00 m ²	→	→

【運営方法等】

運営方法	直営(一部委託を含む)	指定管理者		指定管理期間	~
------	-------------	-------	--	--------	---

【利用状況】

区分	H28(2016)年度	H29(2017)年度	H30(2018)年度
開館日数	365	365	365
利用者数			
利用者数/日	0.0	0.0	0.0
利用可能コマ数	0	0	0
利用コマ数	0	0	0
利用率			

【歳出情報】 (単位:千円)

区分	H28(2016)年度	H29(2017)年度	H30(2018)年度
施設の コスト	人件費	0	0
	光熱水費等	4	4
	修繕料		
	委託料		
	工事請負費		
	使用料及び賃借料		
事業の コスト	その他	0	0
	人件費		
	委託料・報償費		
	その他	0	0
指定管理料			
歳出計	4	4	4

【歳入情報】 (単位:千円)

区分	H28(2016)年度	H29(2017)年度	H30(2018)年度
施設使用料・負担金等	0	0	0
貸付料・目的外使用料等	0	0	0
その他収入	0	0	0
歳入計	0	0	0

カルテ番号	0923	利用用途分類	消防施設	評価分類	その他消防施設
-------	------	--------	------	------	---------

【施設基本情報】

施設名	下関市消防団内日分団第3部消防機庫	所在地	大字内日上1988			所管課	消防局総務課	敷地面積	90.00 m ²	うち借地面積	90.00 m ²
		地区	内日	利用圏域	地区	駐車場台数	0台	総延床面積	25.93 m ²	延床面積	25.93 m ²
設置根拠法令	消防組織法	設置条例	下関市消防団の設置に関する条例			複合 関連施設	カルテ番号	施設名		所管課	延床面積
設置目的	消防は、その施設及び人員を活用して、国民の生命、身体及び財産を火災から保護するとともに、水火災又は地震等の災害を防除し、及びこれらの災害による被害を軽減するほか、災害等による傷病者の搬送を適切に行うことを任務とする。										m ²
											m ²
											m ²

【建物内訳】

No.	物件番号	名称	建築日	主体構造	屋根構造	耐用年数	地上階	地下階	耐震性	財産区分	延床面積
1	3079	下関市消防団内日分団第3部消防機庫	1977(S52)/02/02	補強コンクリート	その他	34	1F		×	行政財産	25.93 m ²
2											m ²
3											m ²
4											m ²
5											m ²
6											m ²
7											m ²
8											m ²
9											m ²
10											m ²
合 計											25.93 m ²

【運営方法等】

運営方法	直営(一部委託を含む)	指定管理者		指定管理期間	~
------	-------------	-------	--	--------	---

【利用状況】

区分	H28(2016)年度	H29(2017)年度	H30(2018)年度
開館日数	365	365	365
利用者数			
利用者数/日	0.0	0.0	0.0
利用可能コマ数	0	0	0
利用コマ数	0	0	0
利用率			

【歳入情報】

区分	H28(2016)年度	H29(2017)年度	H30(2018)年度
施設使用料・負担金等	0	0	0
貸付料・目的外使用料等	0	0	0
その他収入	0	0	0
歳入計	0	0	0

【歳出情報】

		(単位:千円)		
区分	H28(2016)年度	H29(2017)年度	H30(2018)年度	
施設の コスト	人件費	0	0	0
	光熱水費等	8	9	9
	修繕料			
	委託料			
	工事請負費			
	使用料及び賃借料	9	9	9
その他	0	0	0	
事業の コスト	人件費			
	委託料・報償費			
	その他	0	0	0
指定管理料				
歳出計	17	18	18	

【指定緊急避難場所・指定避難所】

指定緊急 避難場所	地震	津波	高潮	土砂災害	洪水
指定 避難所	指定	収容人員		人	

【施設写真】



【過去5年以内に実施した工事の内容】 (単位:千円)

実施年度	件名	工事費
(No data visible)		

【公共施設の適正配置に関する方向性】

占有面積	前期末面積	前期増減	機能の方向性	
			前期	中期・後期
25.93 m ²	25.93 m ²	0.00 m ²	→	→

カルテ番号	0960	利用用途分類	消防施設	評価分類	その他消防施設
-------	------	--------	------	------	---------

【施設基本情報】

施設名	コミュニティ消防センター内日分団4・5部消防機庫	所在地	大字内日下2462-1			所管課	消防局総務課	敷地面積	154.50 m ²	うち借地面積	154.50 m ²
		地区	内日	利用圏域	地区	駐車場台数	0台	総延床面積	64.30 m ²	延床面積	64.30 m ²
設置根拠法令	消防組織法	設置条例	下関市消防団の設置に関する条例			複合 関連施設	カルテ番号	施設名	所管課	延床面積	
設置目的	消防は、その施設及び人員を活用して、国民の生命、身体及び財産を火災から保護するとともに、水火災又は地震等の災害を防除し、及びこれらの災害による被害を軽減するほか、災害等による傷病者の搬送を適切に行うことを任務とする。									m ²	
										m ²	
									m ²		

【建物内訳】

No.	物件番号	名称	建築日	主体構造	屋根構造	耐用年数	地上階	地下階	耐震性	財産区分	延床面積
1	3118	コミュニティ消防センター内日分団4・5部消防機庫	2000(H12)/03/27	鉄筋コンクリート	陸屋根	38	2F		○	行政財産	64.30 m ²
2											m ²
3											m ²
4											m ²
5											m ²
6											m ²
7											m ²
8											m ²
9											m ²
10											m ²
合 計											64.30 m ²

【指定緊急避難場所・指定避難所】

指定緊急 避難場所	地震	津波	高潮	土砂災害	洪水
指定 避難所	指定	収容人員		人	

【施設写真】



【運営方法等】

運営方法	直営(一部委託を含む)	指定管理者		指定管理期間	~
------	-------------	-------	--	--------	---

【利用状況】

区分	H28(2016)年度	H29(2017)年度	H30(2018)年度
開館日数	365	365	365
利用者数			
利用者数/日	0.0	0.0	0.0
利用可能コマ数	0	0	0
利用コマ数	0	0	0
利用率			

【歳出情報】

(単位:千円)

区分	H28(2016)年度	H29(2017)年度	H30(2018)年度	
施設の コスト	人件費	0	0	0
	光熱水費等	25	27	27
	修繕料			
	委託料			
	工事請負費			
	使用料及び賃借料	7	7	7
その他	0	0	0	
事業の コスト	人件費			
	委託料・報償費			
	その他	0	0	0
指定管理料				
歳出計	32	34	34	

【歳入情報】

(単位:千円)

区分	H28(2016)年度	H29(2017)年度	H30(2018)年度
施設使用料・負担金等	0	0	0
貸付料・目的外使用料等	0	0	0
その他収入	0	0	0
歳入計	0	0	0

【過去5年以内に実施した工事の内容】 (単位:千円)

実施年度	件名	工事費
(No data visible)		

【公共施設の適正配置に関する方向性】

占有面積	前期末面積	前期増減	機能の方向性	
			前期	中期・後期
64.30 m ²	64.30 m ²	0.00 m ²	→	→

カルテ番号	0976	利用用途分類	消防施設	評価分類	消防庁舎
-------	------	--------	------	------	------

【施設基本情報】

施設名	北消防署	所在地	綾羅木新町四丁目3-12			所管課	消防局総務課	敷地面積	1,591.69 m ²	うち借地面積	0.00 m ²
		地区	川中	利用圏域	広域	駐車場台数	10台	総延床面積	626.13 m ²	延床面積	626.13 m ²
設置根拠法令	消防組織法	設置条例	下関市消防署条例			複合 関連施設	カルテ番号	施設名	所管課	延床面積	
設置目的	消防は、その施設及び人員を活用して、国民の生命、身体及び財産を火災から保護するとともに、水火災又は地震等の災害を防除し、及びこれらの災害による被害を軽減するほか、災害等による傷病者の搬送を適切に行うことを任務とする。									m ²	
										m ²	
										m ²	

【建物内訳】

No.	物件番号	名称	建築日	主体構造	屋根構造	耐用年数	地上階	地下階	耐震性	財産区分	延床面積
1	3141	北消防署 消防庁舎(附属設備含む)	1988(S63)/08/09	鉄筋コンクリート	陸屋根	50	1F		○	行政財産	626.13 m ²
2											m ²
3											m ²
4											m ²
5											m ²
6											m ²
7											m ²
8											m ²
9											m ²
10											m ²
合 計											626.13 m ²

【指定緊急避難場所・指定避難所】

指定緊急 避難場所	地震	津波	高潮	土砂災害	洪水
指定 避難所	指定	収容人員		人	

【施設写真】



【運営方法等】

運営方法	直営(一部委託を含む)	指定管理者		指定管理期間	~
------	-------------	-------	--	--------	---

【利用状況】

区分	H28(2016)年度	H29(2017)年度	H30(2018)年度
開館日数	365	365	365
利用者数			
利用者数/日	0.0	0.0	0.0
利用可能コマ数	0	0	0
利用コマ数	0	0	0
利用率			

【歳出情報】

(単位:千円)

区分	H28(2016)年度	H29(2017)年度	H30(2018)年度
施設の コスト	人件費	245,310	245,310
	光熱水費等	1,988	2,184
	修繕料		
	委託料		
	工事請負費	2,138	1,782
	使用料及び賃借料		
事業の コスト	その他		
	人件費		
	委託料・報償費		
	その他	391	428
指定管理料			
歳出計	249,827	249,704	254,606

【歳入情報】

(単位:千円)

区分	H28(2016)年度	H29(2017)年度	H30(2018)年度
施設使用料・負担金等	0	0	0
貸付料・目的外使用料等	0	0	0
その他収入	0	0	0
歳入計	0	0	0

【過去5年以内に実施した工事の内容】 (単位:千円)

実施年度	件名	工事費
(No data visible)		

【公共施設の適正配置に関する方向性】

占有面積	前期末面積	前期増減	機能の方向性	
			前期	中期・後期
626.13 m ²	626.13 m ²	0.00 m ²	→	→

平成30年度(2018年度)

公共施設カルテ

カルテ番号	0924	利用用途分類	消防施設	評価分類	その他消防施設
-------	------	--------	------	------	---------

【施設基本情報】

施設名	下関市消防団川中分団第1部消防機庫	所在地	伊倉本町490-1			所管課	消防局総務課	敷地面積	165.53 m ²	うち借地面積	165.53 m ²
		地区	川中	利用圏域	地区	駐車場台数	0台	総延床面積	43.82 m ²	延床面積	43.82 m ²
設置根拠法令	消防組織法	設置条例	下関市消防団の設置等に関する条例			複合 関連施設	カルテ番号	施設名		所管課	延床面積
設置目的	消防は、その施設及び人員を活用して、国民の生命、身体及び財産を火災から保護するとともに、水火災又は地震等の災害を防除し、及びこれらの災害による被害を軽減するほか、災害等による傷病者の搬送を適切に行うことを任務とする。										m ²
											m ²
											m ²

【建物内訳】

No.	物件番号	名称	建築日	主体構造	屋根構造	耐用年数	地上階	地下階	耐震性	財産区分	延床面積
1	3214	下関市消防団川中分団第1部消防機庫(伊倉)	2016(H28)/03/17	鉄骨造	その他	31	2F		○	行政財産	43.82 m ²
2											m ²
3											m ²
4											m ²
5											m ²
6											m ²
7											m ²
8											m ²
9											m ²
10											m ²
合 計											43.82 m ²

【指定緊急避難場所・指定避難所】

指定緊急 避難場所	地震	津波	高潮	土砂災害	洪水
指定 避難所	指定	収容人員		人	

【施設写真】



【過去5年以内に実施した工事の内容】 (単位:千円)

実施年度	件名	工事費
(No data visible)		

【公共施設の適正配置に関する方向性】

占有面積	前期末面積	前期増減	機能の方向性	
			前期	中期・後期
13.64 m ²	43.82 m ²	30.18 m ²	→(改築済)	→

【運営方法等】

運営方法	直営(一部委託を含む)	指定管理者		指定管理期間	~
------	-------------	-------	--	--------	---

【利用状況】

区分	H28(2016)年度	H29(2017)年度	H30(2018)年度
開館日数	365	365	365
利用者数			
利用者数/日	0.0	0.0	0.0
利用可能コマ数	0	0	0
利用コマ数	0	0	0
利用率			

【歳出情報】 (単位:千円)

区分	H28(2016)年度	H29(2017)年度	H30(2018)年度	
施設の コスト	人件費	0	0	0
	光熱水費等	20	38	40
	修繕料			
	委託料			
	工事請負費			
	使用料及び賃借料			
事業の コスト	その他	0	0	0
	人件費			
	委託料・報償費			
	その他	0	0	0
	指定管理料			
歳出計	20	38	40	

【歳入情報】 (単位:千円)

区分	H28(2016)年度	H29(2017)年度	H30(2018)年度
施設使用料・負担金等	0	0	0
貸付料・目的外使用料等	0	0	0
その他収入	0	0	0
歳入計	0	0	0

カルテ番号	0925	利用用途分類	消防施設	評価分類	その他消防施設
-------	------	--------	------	------	---------

【施設基本情報】

施設名	下関市消防団川中分団第2部消防機庫	所在地	大字熊野488-6			所管課	消防局総務課	敷地面積	69.10 m ²	うち借地面積	0.00 m ²
		地区	川中	利用圏域	地区	駐車場台数	0台	総延床面積	26.48 m ²	延床面積	26.48 m ²
設置根拠法令	消防組織法	設置条例	下関市消防団の設置等に関する条例			複合 関連施設	カルテ番号	施設名		所管課	延床面積
設置目的	消防は、その施設及び人員を活用して、国民の生命、身体及び財産を火災から保護するとともに、水火災又は地震等の災害を防除し、及びこれらの災害による被害を軽減するほか、災害等による傷病者の搬送を適切に行うことを任務とする。										m ²
											m ²
											m ²

【建物内訳】

No.	物件番号	名称	建築日	主体構造	屋根構造	耐用年数	地上階	地下階	耐震性	財産区分	延床面積
1	3080	下関市消防団川中分団第2部消防機庫	1985(S60)/11/09	鉄筋コンクリート	陸屋根	38	1F		○	行政財産	26.48 m ²
2											m ²
3											m ²
4											m ²
5											m ²
6											m ²
7											m ²
8											m ²
9											m ²
10											m ²
合 計											26.48 m ²

【指定緊急避難場所・指定避難所】

指定緊急 避難場所	地震	津波	高潮	土砂災害	洪水
指定 避難所	指定	収容人員		人	

【施設写真】



【運営方法等】

運営方法	直営(一部委託を含む)	指定管理者		指定管理期間	~
------	-------------	-------	--	--------	---

【利用状況】

区分	H28(2016)年度	H29(2017)年度	H30(2018)年度
開館日数	365	365	365
利用者数			
利用者数/日	0.0	0.0	0.0
利用可能コマ数	0	0	0
利用コマ数	0	0	0
利用率			

【歳出情報】

(単位:千円)

区分	H28(2016)年度	H29(2017)年度	H30(2018)年度	
施設の コスト	人件費	0	0	0
	光熱水費等	13	13	13
	修繕料	0	0	46
	委託料			
	工事請負費			
	使用料及び賃借料			
事業の コスト	その他	0	0	0
	人件費			
	委託料・報償費			
	その他	0	0	0
指定管理料				
歳出計	13	13	59	

【歳入情報】

(単位:千円)

区分	H28(2016)年度	H29(2017)年度	H30(2018)年度
施設使用料・負担金等	0	0	0
貸付料・目的外使用料等	0	0	0
その他収入	0	0	0
歳入計	0	0	0

【過去5年以内に実施した工事の内容】 (単位:千円)

実施年度	件名	工事費
(No data visible)		

【公共施設の適正配置に関する方向性】

占有面積	前期末面積	前期増減	機能の方向性	
			前期	中期・後期
26.48 m ²	26.48 m ²	0.00 m ²	→	→

カルテ番号	0926	利用用途分類	消防施設	評価分類	その他消防施設
-------	------	--------	------	------	---------

【施設基本情報】

施設名	下関市消防団川中分団第6部消防機庫	所在地	大字延行264			所管課	消防局総務課	敷地面積	58.64 m ²	うち借地面積	58.64 m ²
		地区	川中	利用圏域	地区	駐車場台数	0台	総延床面積	32.49 m ²	延床面積	32.49 m ²
設置根拠法令	消防組織法	設置条例	下関市消防団の設置等に関する条例			複合 関連施設	カルテ番号	施設名		所管課	延床面積
設置目的	消防は、その施設及び人員を活用して、国民の生命、身体及び財産を火災から保護するとともに、水火災又は地震等の災害を防除し、及びこれらの災害による被害を軽減するほか、災害等による傷病者の搬送を適切に行うことを任務とする。										m ²
											m ²
											m ²

【建物内訳】

No.	物件番号	名称	建築日	主体構造	屋根構造	耐用年数	地上階	地下階	耐震性	財産区分	延床面積
1	3081	下関市消防団川中分団第6部消防機庫	1986(S61)/12/06	鉄筋コンクリート	陸屋根	38	1F		○	行政財産	32.49 m ²
2											m ²
3											m ²
4											m ²
5											m ²
6											m ²
7											m ²
8											m ²
9											m ²
10											m ²
合 計											32.49 m ²

【運営方法等】

運営方法	直営(一部委託を含む)	指定管理者		指定管理期間	~
------	-------------	-------	--	--------	---

【利用状況】

区分	H28(2016)年度	H29(2017)年度	H30(2018)年度
開館日数	365	365	365
利用者数			
利用者数/日	0.0	0.0	0.0
利用可能コマ数	0	0	0
利用コマ数	0	0	0
利用率			

【歳入情報】

区分	H28(2016)年度	H29(2017)年度	H30(2018)年度
施設使用料・負担金等	0	0	0
貸付料・目的外使用料等	0	0	0
その他収入	0	0	0
歳入計	0	0	0

【歳出情報】

		(単位:千円)		
区分	H28(2016)年度	H29(2017)年度	H30(2018)年度	
施設の コスト	人件費	0	0	0
	光熱水費等	17	17	18
	修繕料			
	委託料			
	工事請負費			
	使用料及び賃借料			
事業の コスト	その他	0	0	0
	人件費			
	委託料・報償費			
	その他	0	0	0
	指定管理料			
歳出計	17	17	18	

【指定緊急避難場所・指定避難所】

指定緊急 避難場所	地震	津波	高潮	土砂災害	洪水
指定 避難所	指定	収容人員		人	

【施設写真】



【過去5年以内に実施した工事の内容】 (単位:千円)

実施年度	件名	工事費
(No data visible)		

【公共施設の適正配置に関する方向性】

占有面積	前期末面積	前期増減	機能の方向性	
			前期	中期・後期
32.49 m ²	32.49 m ²	0.00 m ²	→	→

カルテ番号	0927	利用用途分類	消防施設	評価分類	その他消防施設
-------	------	--------	------	------	---------

【施設基本情報】

施設名	下関市消防団川中分団第8部消防機庫	所在地	大字石原74-5			所管課	消防局総務課	敷地面積	33.05 m ²	うち借地面積	33.05 m ²
		地区	川中	利用圏域	地区	駐車場台数	0台	総延床面積	23.04 m ²	延床面積	23.04 m ²
設置根拠法令	消防組織法	設置条例	下関市消防団の設置等に関する条例			複合 関連施設	カルテ番号	施設名		所管課	延床面積
設置目的	消防は、その施設及び人員を活用して、国民の生命、身体及び財産を火災から保護するとともに、水火災又は地震等の災害を防除し、及びこれらの災害による被害を軽減するほか、災害等による傷病者の搬送を適切に行うことを任務とする。										m ²
											m ²
										m ²	

【建物内訳】

No.	物件番号	名称	建築日	主体構造	屋根構造	耐用年数	地上階	地下階	耐震性	財産区分	延床面積
1	3082	下関市消防団川中分団第8部消防機庫	1985(S60)/03/28	鉄筋コンクリート	陸屋根	38	1F		○	行政財産	23.04 m ²
2											m ²
3											m ²
4											m ²
5											m ²
6											m ²
7											m ²
8											m ²
9											m ²
10											m ²
合 計											23.04 m ²

【指定緊急避難場所・指定避難所】

指定緊急 避難場所	地震	津波	高潮	土砂災害	洪水
指定 避難所	指定	収容人員		人	

【施設写真】



【過去5年以内に実施した工事の内容】 (単位:千円)

実施年度	件名	工事費
(No work performed in the last 5 years)		

【公共施設の適正配置に関する方向性】

占有面積	前期末面積	前期増減	機能の方向性	
			前期	中期・後期
23.04 m ²	23.04 m ²	0.00 m ²	→	→

【運営方法等】

運営方法	直営(一部委託を含む)	指定管理者		指定管理期間	~
------	-------------	-------	--	--------	---

【利用状況】

区分	H28(2016)年度	H29(2017)年度	H30(2018)年度
開館日数	365	365	365
利用者数			
利用者数/日	0.0	0.0	0.0
利用可能コマ数	0	0	0
利用コマ数	0	0	0
利用率			

【歳出情報】 (単位:千円)

区分	H28(2016)年度	H29(2017)年度	H30(2018)年度	
施設の コスト	人件費	0	0	0
	光熱水費等	17	17	18
	修繕料			
	委託料			
	工事請負費			
	使用料及び賃借料			
事業の コスト	その他	0	0	0
	人件費			
	委託料・報償費			
	その他	0	0	0
指定管理料				
歳出計	17	17	18	

【歳入情報】 (単位:千円)

区分	H28(2016)年度	H29(2017)年度	H30(2018)年度
施設使用料・負担金等	0	0	0
貸付料・目的外使用料等	0	0	0
その他収入	0	0	0
歳入計	0	0	0

平成30年度(2018年度)

公共施設カルテ

カルテ番号	0937	利用用途分類	消防施設	評価分類	その他消防施設
-------	------	--------	------	------	---------

【施設基本情報】

施設名	下関市消防団川中分団第4部消防機庫	所在地	垢田町一丁目861-1			所管課	消防局総務課	敷地面積	32.90 m ²	うち借地面積	32.90 m ²
		地区	川中	利用圏域	地区	駐車場台数	0台	総延床面積	76.98 m ²	延床面積	76.98 m ²
設置根拠法令	消防組織法	設置条例	下関市消防団の設置に関する条例			複合 関連施設	カルテ番号	施設名	所管課	延床面積	
設置目的	消防組織法第一条 消防は、その施設及び人員を活用して、国民の生命、身体及び財産を火災から保護するとともに、水災又は地震等の災害を防除し、及びこれらの災害による被害を軽減するほか、災害等による傷病者の搬送を適切に行うことを任務とする。										m ²
										m ²	

【建物内訳】

No.	物件番号	名称	建築日	主体構造	屋根構造	耐用年数	地上階	地下階	耐震性	財産区分	延床面積
1	10030	下関市消防団川中分団第4部消防機庫	2018(H30)/03/16	鉄骨造	その他	31	2F		○	行政財産	76.98 m ²
2											m ²
3											m ²
4											m ²
5											m ²
6											m ²
7											m ²
8											m ²
9											m ²
10											m ²
合 計											76.98 m ²

【運営方法等】

運営方法	直営(一部委託を含む)	指定管理者		指定管理期間	~
------	-------------	-------	--	--------	---

【利用状況】

区分	H28(2016)年度	H29(2017)年度	H30(2018)年度
開館日数			365
利用者数			
利用者数/日			0.0
利用可能コマ数			0
利用コマ数			0
利用率			

【歳入情報】

区分	H28(2016)年度	H29(2017)年度	H30(2018)年度
施設使用料・負担金等			0
貸付料・目的外使用料等			0
その他収入			0
歳入計	0	0	0

【歳出情報】

区分	H28(2016)年度	H29(2017)年度	H30(2018)年度
施設の コスト	人件費		0
	光熱水費等		42
	修繕料		
	委託料		
	工事請負費		0
	使用料及び賃借料		
事業の コスト	その他		0
	人件費		
	委託料・報償費		
	その他		0
指定管理料			
歳出計	0	0	42

【指定緊急避難場所・指定避難所】

指定緊急 避難場所	地震	津波	高潮	土砂災害	洪水
指定 避難所	指定	収容人員			
			人		

【施設写真】



【過去5年以内に実施した工事の内容】 (単位:千円)

実施年度	件名	工事費
(No data for the past 5 years)		

【公共施設の適正配置に関する方向性】

占有面積	前期末面積	前期増減	機能の方向性	
			前期	中期・後期
21.84 m ²	76.98 m ²	55.14 m ²	→(改築済)	→

カルテ番号	0944	利用用途分類	消防施設	評価分類	その他消防施設
-------	------	--------	------	------	---------

【施設基本情報】

施設名	下関市消防団川中分団第3部消防機庫	所在地	大字稗田373-3			所管課	消防局総務課	敷地面積	50.00 m ²	うち借地面積	50.00 m ²
		地区	川中	利用圏域	地区	駐車場台数	0台	総延床面積	10.62 m ²	延床面積	10.62 m ²
設置根拠法令	消防組織法	設置条例	下関市消防団の設置に関する条例			複合 関連施設	カルテ番号	施設名	所管課	延床面積	
設置目的	消防組織法第一条 消防は、その施設及び人員を活用して、国民の生命、身体及び財産を火災から保護するとともに、水災又は地震等の災害を防除し、及びこれらの災害による被害を軽減するほか、災害等による傷病者の搬送を適切に行うことを任務とする。										m ²
											m ²
										m ²	

【建物内訳】

No.	物件番号	名称	建築日	主体構造	屋根構造	耐用年数	地上階	地下階	耐震性	財産区分	延床面積
1	3100	下関市消防団川中分団第3部消防機庫	1976(S51)/01/10	補強コンクリート	その他	34	1F		×	行政財産	10.62 m ²
2											m ²
3											m ²
4											m ²
5											m ²
6											m ²
7											m ²
8											m ²
9											m ²
10											m ²
合 計											10.62 m ²

【指定緊急避難場所・指定避難所】

指定緊急 避難場所	地震	津波	高潮	土砂災害	洪水
指定 避難所	指定	収容人員			
		人			

【施設写真】



【過去5年以内に実施した工事の内容】 (単位:千円)

実施年度	件名	工事費
(No data provided)		

【公共施設の適正配置に関する方向性】

占有面積	前期末面積	前期増減	機能の方向性	
			前期	中期・後期
10.62 m ²	10.62 m ²	0.00 m ²	→	→

【運営方法等】

運営方法	直営(一部委託を含む)	指定管理者		指定管理期間	~
------	-------------	-------	--	--------	---

【利用状況】

区分	H28(2016)年度	H29(2017)年度	H30(2018)年度
開館日数	365	365	365
利用者数			
利用者数/日	0.0	0.0	0.0
利用可能コマ数	0	0	0
利用コマ数	0	0	0
利用率			

【歳出情報】

(単位:千円)

区分	H28(2016)年度	H29(2017)年度	H30(2018)年度
施設の コスト	人件費	0	0
	光熱水費等	9	10
	修繕料		
	委託料		
	工事請負費		
	使用料及び賃借料	14	14
その他	0	0	
事業の コスト	人件費		
	委託料・報償費		
	その他	0	0
指定管理料			
歳出計	23	24	

【歳入情報】

(単位:千円)

区分	H28(2016)年度	H29(2017)年度	H30(2018)年度
施設使用料・負担金等	0	0	
貸付料・目的外使用料等	0	0	
その他収入	0	0	
歳入計	0	0	

カルテ番号	0950	利用用途分類	消防施設	評価分類	その他消防施設
-------	------	--------	------	------	---------

【施設基本情報】

施設名	下関市消防団川中分団第9部消防機庫	所在地	綾羅木本町五丁目14-3			所管課	消防局総務課	敷地面積	66.11 m ²	うち借地面積	66.11 m ²
		地区	川中	利用圏域	地区	駐車場台数	0台	総延床面積	33.06 m ²	延床面積	33.06 m ²
設置根拠法令	消防組織法	設置条例	下関市消防団の設置に関する条例			複合 関連施設	カルテ番号	施設名		所管課	延床面積
設置目的	消防は、その施設及び人員を活用して、国民の生命、身体及び財産を火災から保護するとともに、水火災又は地震等の災害を防除し、及びこれらの災害による被害を軽減するほか、災害等による傷病者の搬送を適切に行うことを任務とする。										m ²
											m ²
											m ²

【建物内訳】

No.	物件番号	名称	建築日	主体構造	屋根構造	耐用年数	地上階	地下階	耐震性	財産区分	延床面積
1	3107	下関市消防団川中分団第9部消防機庫	1981(S56)/03/31	補強コンクリート	その他	34	1F		×	行政財産	33.06 m ²
2											m ²
3											m ²
4											m ²
5											m ²
6											m ²
7											m ²
8											m ²
9											m ²
10											m ²
合 計											33.06 m ²

【指定緊急避難場所・指定避難所】

指定緊急 避難場所	地震	津波	高潮	土砂災害	洪水
指定 避難所	指定	収容人員		人	

【施設写真】



【運営方法等】

運営方法	直営(一部委託を含む)	指定管理者		指定管理期間	~
------	-------------	-------	--	--------	---

【利用状況】

区分	H28(2016)年度	H29(2017)年度	H30(2018)年度
開館日数	365	365	365
利用者数			
利用者数/日	0.0	0.0	0.0
利用可能コマ数	0	0	0
利用コマ数	0	0	0
利用率			

【歳出情報】

(単位:千円)

区分	H28(2016)年度	H29(2017)年度	H30(2018)年度	
施設の コスト	人件費	0	0	0
	光熱水費等	24	25	26
	修繕料			
	委託料			
	工事請負費			
	使用料及び賃借料			
事業の コスト	その他	0	0	0
	人件費			
	委託料・報償費			
	その他	0	0	0
	指定管理料			
歳出計	24	25	26	

【歳入情報】

(単位:千円)

区分	H28(2016)年度	H29(2017)年度	H30(2018)年度
施設使用料・負担金等	0	0	0
貸付料・目的外使用料等	0	0	0
その他収入	0	0	0
歳入計	0	0	0

【過去5年以内に実施した工事の内容】 (単位:千円)

実施年度	件名	工事費
/		

【公共施設の適正配置に関する方向性】

占有面積	前期末面積	前期増減	機能の方向性	
			前期	中期・後期
33.06 m ²	33.06 m ²	0.00 m ²	→	→

カルテ番号	0963	利用用途分類	消防施設	評価分類	その他消防施設
-------	------	--------	------	------	---------

【施設基本情報】

施設名	防災拠点川中分団第5部消防機庫	所在地	大字綾羅木530-1			所管課	消防局総務課	敷地面積	340.47 m ²	うち借地面積	340.47 m ²
		地区	川中	利用圏域	地区	駐車場台数	0台	総延床面積	63.91 m ²	延床面積	63.91 m ²
設置根拠法令	消防組織法	設置条例	下関市消防団の設置に関する条例			複合 関連施設	カルテ番号	施設名		所管課	延床面積
設置目的	消防は、その施設及び人員を活用して、国民の生命、身体及び財産を火災から保護するとともに、水火災又は地震等の災害を防除し、及びこれらの災害による被害を軽減するほか、災害等による傷病者の搬送を適切に行うことを任務とする。										m ²
											m ²
											m ²

【建物内訳】

No.	物件番号	名称	建築日	主体構造	屋根構造	耐用年数	地上階	地下階	耐震性	財産区分	延床面積
1	3121	防災拠点川中分団第5部消防機庫	2003(H15)/03/27	鉄筋コンクリート	陸屋根	38	2F		○	行政財産	63.91 m ²
2											m ²
3											m ²
4											m ²
5											m ²
6											m ²
7											m ²
8											m ²
9											m ²
10											m ²
合 計											63.91 m ²

【指定緊急避難場所・指定避難所】

指定緊急 避難場所	地震	津波	高潮	土砂災害	洪水
指定 避難所	指定	収容人員		人	

【施設写真】



【過去5年以内に実施した工事の内容】 (単位:千円)

実施年度	件名	工事費
(No data for the last 5 years)		

【公共施設の適正配置に関する方向性】

占有面積	前期末面積	前期増減	機能の方向性	
			前期	中期・後期
63.91 m ²	63.91 m ²	0.00 m ²	→	→

【運営方法等】

運営方法	直営(一部委託を含む)	指定管理者		指定管理期間	~
------	-------------	-------	--	--------	---

【利用状況】

区分	H28(2016)年度	H29(2017)年度	H30(2018)年度
開館日数	365	365	365
利用者数			
利用者数/日	0.0	0.0	0.0
利用可能コマ数	0	0	0
利用コマ数	0	0	0
利用率			

【歳出情報】 (単位:千円)

区分	H28(2016)年度	H29(2017)年度	H30(2018)年度	
施設の コスト	人件費	0	0	0
	光熱水費等	36	36	28
	修繕料	0	0	45
	委託料			
	工事請負費			
	使用料及び賃借料			
事業の コスト	その他	0	0	0
	人件費			
	委託料・報償費			
	その他	0	0	0
指定管理料				
歳出計	36	36	73	

【歳入情報】 (単位:千円)

区分	H28(2016)年度	H29(2017)年度	H30(2018)年度
施設使用料・負担金等	0	0	0
貸付料・目的外使用料等	0	0	0
その他収入	0	0	0
歳入計	0	0	0

カルテ番号	1041	利用用途分類	消防施設	評価分類	その他消防施設
-------	------	--------	------	------	---------

【施設基本情報】

施設名	下関市消防団川中分団第7部消防機庫	所在地	大字有富247-3			所管課	消防局総務課	敷地面積	200.88 m ²	うち借地面積	0.00 m ²
		地区	川中	利用圏域	地区	駐車場台数	0台	総延床面積	66.82 m ²	延床面積	66.82 m ²
設置根拠法令	消防組織法	設置条例	下関市消防団の設置等に関する条例			複合 関連施設	カルテ番号	施設名		所管課	延床面積
設置目的	消防は、その施設及び人員を活用して、国民の生命、身体及び財産を火災から保護するとともに、水火災又は地震等の災害を防除し、及びこれらの災害による被害を軽減するほか、災害等による傷病者の搬送を適切に行うことを任務とする。										m ²
											m ²
											m ²

【建物内訳】

No.	物件番号	名称	建築日	主体構造	屋根構造	耐用年数	地上階	地下階	耐震性	財産区分	延床面積
1	3205	下関市消防団川中分団第7部消防機庫	2009(H21)/12/10	鉄骨造	スレート葺	31	2F		○	行政財産	66.82 m ²
2											m ²
3											m ²
4											m ²
5											m ²
6											m ²
7											m ²
8											m ²
9											m ²
10											m ²
合 計											66.82 m ²

【指定緊急避難場所・指定避難所】

指定緊急 避難場所	地震	津波	高潮	土砂災害	洪水
指定 避難所	指定	収容人員		人	

【施設写真】



【過去5年以内に実施した工事の内容】 (単位:千円)

実施年度	件名	工事費
(No data for the past 5 years)		

【公共施設の適正配置に関する方向性】

占有面積	前期末面積	前期増減	機能の方向性	
			前期	中期・後期
66.82 m ²	66.82 m ²	0.00 m ²	→	→

【運営方法等】

運営方法	直営(一部委託を含む)	指定管理者		指定管理期間	~
------	-------------	-------	--	--------	---

【利用状況】

区分	H28(2016)年度	H29(2017)年度	H30(2018)年度
開館日数	365	365	365
利用者数			
利用者数/日	0.0	0.0	0.0
利用可能コマ数	0	0	0
利用コマ数	0	0	0
利用率			

【歳出情報】 (単位:千円)

区分	H28(2016)年度	H29(2017)年度	H30(2018)年度
施設の コスト	人件費	0	0
	光熱水費等	66	34
	修繕料	0	19
	委託料		
	工事請負費		
	使用料及び賃借料		
事業の コスト	その他	0	0
	人件費		
	委託料・報償費		
	その他	0	0
指定管理料			
歳出計	66	53	29

【歳入情報】 (単位:千円)

区分	H28(2016)年度	H29(2017)年度	H30(2018)年度
施設使用料・負担金等	0	0	0
貸付料・目的外使用料等	0	0	0
その他収入	0	0	0
歳入計	0	0	0

平成30年度(2018年度)

公共施設カルテ

カルテ番号	0903	利用用途分類	消防施設	評価分類	その他消防施設
-------	------	--------	------	------	---------

【施設基本情報】

施設名	安岡水防倉庫	所在地	大字横野52-4			所管課	消防局総務課	敷地面積	27.72 m ²	うち借地面積	0.00 m ²
		地区	安岡	利用圏域	地区	駐車場台数	0台	総延床面積	12.95 m ²	延床面積	12.95 m ²
設置根拠法令	水防法	設置条例				複合 関連施設	カルテ番号	施設名		所管課	延床面積
設置目的	洪水、津波又は高潮に際し、水災を警戒し、防御し、及びこれによる被害を軽減し、もって公共の安全を保持することを目的とする。										m ²
											m ²
											m ²

【建物内訳】

No.	物件番号	名称	建築日	主体構造	屋根構造	耐用年数	地上階	地下階	耐震性	財産区分	延床面積
1	3057	安岡水防倉庫	1972(S47)/03/30	補強コンクリート	その他	34	1F		×	行政財産	12.95 m ²
2											m ²
3											m ²
4											m ²
5											m ²
6											m ²
7											m ²
8											m ²
9											m ²
10											m ²
合 計											12.95 m ²

【指定緊急避難場所・指定避難所】

指定緊急 避難場所	地震	津波	高潮	土砂災害	洪水
指定 避難所	指定	収容人員		人	

【施設写真】



【過去5年以内に実施した工事の内容】 (単位:千円)

実施年度	件名	工事費
(No work performed in the last 5 years)		

【公共施設の適正配置に関する方向性】

占有面積	前期末面積	前期増減	機能の方向性	
			前期	中期・後期
12.95 m ²	12.95 m ²	0.00 m ²	→	集約化

【運営方法等】

運営方法	直営(一部委託を含む)	指定管理者		指定管理期間	~
------	-------------	-------	--	--------	---

【利用状況】

区分	H28(2016)年度	H29(2017)年度	H30(2018)年度
開館日数	365	365	365
利用者数			
利用者数/日	0.0	0.0	0.0
利用可能コマ数	0	0	0
利用コマ数	0	0	0
利用率			

【歳出情報】

(単位:千円)

区分	H28(2016)年度	H29(2017)年度	H30(2018)年度
施設の コスト	人件費	0	0
	光熱水費等	6	7
	修繕料		
	委託料		
	工事請負費		
	使用料及び賃借料		
事業の コスト	その他		
	人件費		
	委託料・報償費		
	その他	0	0
指定管理料			
歳出計	6	7	8

【歳入情報】

(単位:千円)

区分	H28(2016)年度	H29(2017)年度	H30(2018)年度
施設使用料・負担金等	0	0	0
貸付料・目的外使用料等	0	0	0
その他収入	0	0	0
歳入計	0	0	0

カルテ番号	0928	利用用途分類	消防施設	評価分類	その他消防施設
-------	------	--------	------	------	---------

【施設基本情報】

施設名	下関市消防団安岡分団第3部消防機庫	所在地	大字福江1591-2			所管課	消防局総務課	敷地面積	147.92 m ²	うち借地面積	147.92 m ²
		地区	安岡	利用圏域	地区	駐車場台数	0台	総延床面積	34.40 m ²	延床面積	34.40 m ²
設置根拠法令	消防組織法	設置条例	下関市消防団の設置等に関する条例			複合 関連施設	カルテ番号	施設名		所管課	延床面積
設置目的	消防は、その施設及び人員を活用して、国民の生命、身体及び財産を火災から保護するとともに、水火災又は地震等の災害を防除し、及びこれらの災害による被害を軽減するほか、災害等による傷病者の搬送を適切に行うことを任務とする。										m ²
											m ²
											m ²

【建物内訳】

No.	物件番号	名称	建築日	主体構造	屋根構造	耐用年数	地上階	地下階	耐震性	財産区分	延床面積
1	3083	下関市消防団安岡分団第3部消防機庫	1980(S55)/03/05	補強コンクリート	その他	34	1F		×	行政財産	34.40 m ²
2											m ²
3											m ²
4											m ²
5											m ²
6											m ²
7											m ²
8											m ²
9											m ²
10											m ²
合 計											34.40 m ²

【運営方法等】

運営方法	直営(一部委託を含む)	指定管理者		指定管理期間	~
------	-------------	-------	--	--------	---

【利用状況】

区分	H28(2016)年度	H29(2017)年度	H30(2018)年度
開館日数	365	365	365
利用者数			
利用者数/日	0.0	0.0	0.0
利用可能コマ数	0	0	0
利用コマ数	0	0	0
利用率			

【歳入情報】

区分	H28(2016)年度	H29(2017)年度	H30(2018)年度
施設使用料・負担金等	0	0	0
貸付料・目的外使用料等	0	0	0
その他収入	0	0	0
歳入計	0	0	0

【歳出情報】

		(単位:千円)		
区分	H28(2016)年度	H29(2017)年度	H30(2018)年度	
施設の コスト	人件費	0	0	0
	光熱水費等	18	18	18
	修繕料	91	0	0
	委託料			
	工事請負費			
	使用料及び賃借料			
	その他	0	0	0
事業の コスト	人件費			
	委託料・報償費			
	その他	0	0	0
指定管理料				
歳出計	109	18	18	

【指定緊急避難場所・指定避難所】

指定緊急 避難場所	地震	津波	高潮	土砂災害	洪水
指定 避難所	指定	収容人員			
		人			

【施設写真】



【過去5年以内に実施した工事の内容】 (単位:千円)

実施年度	件名	工事費
(No data provided)		

【公共施設の適正配置に関する方向性】

占有面積	前期末面積	前期増減	機能の方向性	
			前期	中期・後期
34.40 m ²	34.40 m ²	0.00 m ²	→	→

カルテ番号	0929	利用用途分類	消防施設	評価分類	その他消防施設
-------	------	--------	------	------	---------

【施設基本情報】

施設名	下関市消防団安岡分団第4部消防機庫	所在地	大字安岡800			所管課	消防局総務課	敷地面積	43.68 m ²	うち借地面積	43.68 m ²
		地区	安岡	利用圏域	地区	駐車場台数	0台	総延床面積	32.49 m ²	延床面積	32.49 m ²
設置根拠法令	消防組織法	設置条例	下関市消防団の設置等に関する条例			複合 関連施設	カルテ番号	施設名		所管課	延床面積
設置目的	消防は、その施設及び人員を活用して、国民の生命、身体及び財産を火災から保護するとともに、水火災又は地震等の災害を防除し、及びこれらの災害による被害を軽減するほか、災害等による傷病者の搬送を適切に行うことを任務とする。										m ²
											m ²
											m ²

【建物内訳】

No.	物件番号	名称	建築日	主体構造	屋根構造	耐用年数	地上階	地下階	耐震性	財産区分	延床面積
1	3084	下関市消防団安岡分団第4部消防機庫	1986(S61)/12/17	鉄筋コンクリート	陸屋根	38	1F		○	行政財産	32.49 m ²
2											m ²
3											m ²
4											m ²
5											m ²
6											m ²
7											m ²
8											m ²
9											m ²
10											m ²
合 計											32.49 m ²

【指定緊急避難場所・指定避難所】

指定緊急 避難場所	地震	津波	高潮	土砂災害	洪水
指定 避難所	指定	収容人員		人	

【施設写真】



【過去5年以内に実施した工事の内容】 (単位:千円)

実施年度	件名	工事費
(No work performed in the last 5 years)		

【公共施設の適正配置に関する方向性】

占有面積	前期末面積	前期増減	機能の方向性	
			前期	中期・後期
32.49 m ²	32.49 m ²	0.00 m ²	→	→

【運営方法等】

運営方法	直営(一部委託を含む)	指定管理者		指定管理期間	~
------	-------------	-------	--	--------	---

【利用状況】

区分	H28(2016)年度	H29(2017)年度	H30(2018)年度
開館日数	365	365	365
利用者数			
利用者数/日	0.0	0.0	0.0
利用可能コマ数	0	0	0
利用コマ数	0	0	0
利用率			

【歳出情報】 (単位:千円)

区分	H28(2016)年度	H29(2017)年度	H30(2018)年度
施設の コスト	人件費	0	0
	光熱水費等	18	20
	修繕料		
	委託料		
	工事請負費		
	使用料及び賃借料		
事業の コスト	その他	0	0
	人件費		
	委託料・報償費		
	その他	0	0
	指定管理料		
歳出計	18	20	21

【歳入情報】 (単位:千円)

区分	H28(2016)年度	H29(2017)年度	H30(2018)年度
施設使用料・負担金等	0	0	0
貸付料・目的外使用料等	0	0	0
その他収入	0	0	0
歳入計	0	0	0

カルテ番号	0930	利用用途分類	消防施設	評価分類	その他消防施設
-------	------	--------	------	------	---------

【施設基本情報】

施設名	下関市消防団安岡分団第5部消防機庫	所在地	大字蒲生野604			所管課	消防局総務課	敷地面積	50.00 m ²	うち借地面積	50.00 m ²
		地区	安岡	利用圏域		地区		駐車場台数	0台	総延床面積	32.49 m ²
設置根拠法令	消防組織法	設置条例	下関市消防団の設置等に関する条例			複合 関連施設	カルテ番号	施設名		所管課	延床面積
設置目的	消防は、その施設及び人員を活用して、国民の生命、身体及び財産を火災から保護するとともに、水火災又は地震等の災害を防除し、及びこれらの災害による被害を軽減するほか、災害等による傷病者の搬送を適切に行うことを任務とする。										m ²
											m ²
											m ²

【建物内訳】

No.	物件番号	名称	建築日	主体構造	屋根構造	耐用年数	地上階	地下階	耐震性	財産区分	延床面積
1	3085	下関市消防団安岡分団第5部消防機庫	1988(S63)/03/23	鉄筋コンクリート	陸屋根	38	1F		○	行政財産	32.49 m ²
2											m ²
3											m ²
4											m ²
5											m ²
6											m ²
7											m ²
8											m ²
9											m ²
10											m ²
合 計											32.49 m ²

【指定緊急避難場所・指定避難所】

指定緊急 避難場所	地震	津波	高潮	土砂災害	洪水
指定 避難所	指定	収容人員		人	

【施設写真】



【過去5年以内に実施した工事の内容】 (単位:千円)

実施年度	件名	工事費
(No data provided)		

【公共施設の適正配置に関する方向性】

占有面積	前期末面積	前期増減	機能の方向性	
			前期	中期・後期
32.49 m ²	32.49 m ²	0.00 m ²	→	→

【運営方法等】

運営方法	直営(一部委託を含む)	指定管理者		指定管理期間	~
------	-------------	-------	--	--------	---

【利用状況】

区分	H28(2016)年度	H29(2017)年度	H30(2018)年度
開館日数	365	365	365
利用者数			
利用者数/日	0.0	0.0	0.0
利用可能コマ数	0	0	0
利用コマ数	0	0	0
利用率			

【歳出情報】 (単位:千円)

区分	H28(2016)年度	H29(2017)年度	H30(2018)年度	
施設の コスト	人件費	0	0	0
	光熱水費等	25	23	23
	修繕料			
	委託料			
	工事請負費			
	使用料及び賃借料			
事業の コスト	その他	0	0	0
	人件費			
	委託料・報償費			
	その他	0	0	0
	指定管理料			
歳出計	25	23	23	

【歳入情報】 (単位:千円)

区分	H28(2016)年度	H29(2017)年度	H30(2018)年度
施設使用料・負担金等	0	0	0
貸付料・目的外使用料等	0	0	0
その他収入	0	0	0
歳入計	0	0	0

カルテ番号	0931	利用用途分類	消防施設	評価分類	その他消防施設
-------	------	--------	------	------	---------

【施設基本情報】

施設名	下関市消防団安岡分団第6部消防機庫	所在地	大字富任119-1			所管課	消防局総務課	敷地面積	156.65 m ²	うち借地面積	0.00 m ²
		地区	安岡	利用圏域	地区	駐車場台数	0台	総延床面積	36.20 m ²	延床面積	36.20 m ²
設置根拠法令	消防組織法	設置条例	下関市消防団の設置等に関する条例			複合 関連施設	カルテ番号	施設名		所管課	延床面積
設置目的	消防は、その施設及び人員を活用して、国民の生命、身体及び財産を火災から保護するとともに、水火災又は地震等の災害を防除し、及びこれらの災害による被害を軽減するほか、災害等による傷病者の搬送を適切に行うことを任務とする。										m ²
											m ²
											m ²

【建物内訳】

No.	物件番号	名称	建築日	主体構造	屋根構造	耐用年数	地上階	地下階	耐震性	財産区分	延床面積
1	3086	下関市消防団安岡分団第6部消防機庫	1988(S63)/03/30	鉄筋コンクリート	陸屋根	38	1F		○	行政財産	36.20 m ²
2											m ²
3											m ²
4											m ²
5											m ²
6											m ²
7											m ²
8											m ²
9											m ²
10											m ²
合 計											36.20 m ²

【指定緊急避難場所・指定避難所】

指定緊急 避難場所	地震	津波	高潮	土砂災害	洪水
指定 避難所	指定	収容人員		人	

【施設写真】



【過去5年以内に実施した工事の内容】 (単位:千円)

実施年度	件名	工事費
(No work performed in the last 5 years)		

【公共施設の適正配置に関する方向性】

占有面積	前期末面積	前期増減	機能の方向性	
			前期	中期・後期
27.00 m ²	36.20 m ²	9.20 m ²	→(改築済)	→

【運営方法等】

運営方法	直営(一部委託を含む)	指定管理者		指定管理期間	~
------	-------------	-------	--	--------	---

【利用状況】

区分	H28(2016)年度	H29(2017)年度	H30(2018)年度
開館日数	365	365	365
利用者数			
利用者数/日	0.0	0.0	0.0
利用可能コマ数	0	0	0
利用コマ数	0	0	0
利用率			

【歳出情報】 (単位:千円)

区分	H28(2016)年度	H29(2017)年度	H30(2018)年度	
施設の コスト	人件費	0	0	0
	光熱水費等	34	36	35
	修繕料			
	委託料			
	工事請負費			
	使用料及び賃借料			
事業の コスト	その他	0	0	0
	人件費			
	委託料・報償費			
	その他	0	0	0
	指定管理料			
歳出計	34	36	35	

【歳入情報】 (単位:千円)

区分	H28(2016)年度	H29(2017)年度	H30(2018)年度
施設使用料・負担金等	0	0	0
貸付料・目的外使用料等	0	0	0
その他収入	0	0	0
歳入計	0	0	0

カルテ番号	0946	利用用途分類	消防施設	評価分類	その他消防施設
-------	------	--------	------	------	---------

【施設基本情報】

施設名	下関市消防団安岡分団第1部消防機庫	所在地	大字富任824-5			所管課	消防局総務課	敷地面積	141.90 m ²	うち借地面積	141.90 m ²
		地区	安岡	利用圏域	地区	駐車場台数	0台	総延床面積	39.68 m ²	延床面積	39.68 m ²
設置根拠法令	消防組織法	設置条例	下関市消防団の設置に関する条例			複合 関連施設	カルテ番号	施設名	所管課	延床面積	
設置目的	消防組織法第一条 消防は、その施設及び人員を活用して、国民の生命、身体及び財産を火災から保護するとともに、水火災又は地震等の災害を防除し、及びこれらの災害による被害を軽減するほか、災害等による傷病者の搬送を適切に行うことを任務とする。										m ²
										m ²	

【建物内訳】

No.	物件番号	名称	建築日	主体構造	屋根構造	耐用年数	地上階	地下階	耐震性	財産区分	延床面積
1	3102	下関市消防団安岡分団第1部消防機庫	1977(S52)/07/08	補強コンクリート	その他	34	1F		×	行政財産	25.93 m ²
2	3103	下関市消防団安岡分団第1部消防機庫 詰所	1981(S56)/09/10	補強コンクリート	その他	34	1F		×	行政財産	13.75 m ²
3											m ²
4											m ²
5											m ²
6											m ²
7											m ²
8											m ²
9											m ²
10											m ²
合 計											39.68 m ²

【指定緊急避難場所・指定避難所】

指定緊急 避難場所	地震	津波	高潮	土砂災害	洪水
指定 避難所	指定	収容人員		人	

【施設写真】



【過去5年以内に実施した工事の内容】 (単位:千円)

実施年度	件名	工事費
(No work performed in the last 5 years)		

【公共施設の適正配置に関する方向性】

占有面積	前期末面積	前期増減	機能の方向性	
			前期	中期・後期
39.68 m ²	39.68 m ²	0.00 m ²	→	→

【運営方法等】

運営方法	直営(一部委託を含む)	指定管理者		指定管理期間	~
------	-------------	-------	--	--------	---

【利用状況】

区分	H28(2016)年度	H29(2017)年度	H30(2018)年度
開館日数	365	365	365
利用者数			
利用者数/日	0.0	0.0	0.0
利用可能コマ数	0	0	0
利用コマ数	0	0	0
利用率			

【歳出情報】

(単位:千円)

区分	H28(2016)年度	H29(2017)年度	H30(2018)年度
施設の コスト	人件費	0	0
	光熱水費等	19	19
	修繕料		
	委託料		
	工事請負費		
	使用料及び賃借料	43	43
その他	0	0	
事業の コスト	人件費		
	委託料・報償費		
	その他	0	0
指定管理料			
歳出計	62	62	

【歳入情報】

(単位:千円)

区分	H28(2016)年度	H29(2017)年度	H30(2018)年度
施設使用料・負担金等	0	0	
貸付料・目的外使用料等	0	0	
その他収入	0	0	
歳入計	0	0	

カルテ番号	1039	利用用途分類	消防施設	評価分類	その他消防施設
-------	------	--------	------	------	---------

【施設基本情報】

施設名	下関市消防団安岡分団第2部消防機庫	所在地	横野町三丁目550			所管課	消防局総務課	敷地面積	129.76 m ²	うち借地面積	129.76 m ²
		地区	安岡	利用圏域		地区		駐車場台数	0台	総延床面積	62.27 m ²
設置根拠法令	消防組織法	設置条例	下関市消防団の設置等に関する条例			複合 関連施設	カルテ番号	施設名		所管課	延床面積
設置目的	消防は、その施設及び人員を活用して、国民の生命、身体及び財産を火災から保護するとともに、水火災又は地震等の災害を防除し、及びこれらの災害による被害を軽減するほか、災害等による傷病者の搬送を適切に行うことを任務とする。										m ²
											m ²
											m ²

【建物内訳】

No.	物件番号	名称	建築日	主体構造	屋根構造	耐用年数	地上階	地下階	耐震性	財産区分	延床面積
1	3203	下関市消防団安岡分団第2部消防機庫	2009(H21)/03/12	鉄骨造	スレート葺	31	2F		○	行政財産	62.27 m ²
2											m ²
3											m ²
4											m ²
5											m ²
6											m ²
7											m ²
8											m ²
9											m ²
10											m ²
合 計											62.27 m ²

【指定緊急避難場所・指定避難所】

指定緊急 避難場所	地震	津波	高潮	土砂災害	洪水
指定 避難所	指定	収容人員		人	

【施設写真】



【過去5年以内に実施した工事の内容】 (単位:千円)

実施年度	件名	工事費
(No work reported)		

【公共施設の適正配置に関する方向性】

占有面積	前期末面積	前期増減	機能の方向性	
			前期	中期・後期
62.27 m ²	62.27 m ²	0.00 m ²	→	→

【運営方法等】

運営方法	直営(一部委託を含む)	指定管理者		指定管理期間	~
------	-------------	-------	--	--------	---

【利用状況】

区分	H28(2016)年度	H29(2017)年度	H30(2018)年度
開館日数	365	365	365
利用者数			
利用者数/日	0.0	0.0	0.0
利用可能コマ数	0	0	0
利用コマ数	0	0	0
利用率			

【歳出情報】 (単位:千円)

区分	H28(2016)年度	H29(2017)年度	H30(2018)年度	
施設の コスト	人件費	0	0	0
	光熱水費等	52	66	60
	修繕料	0	28	0
	委託料			
	工事請負費			
	使用料及び賃借料			
事業の コスト	その他	0	0	0
	人件費			
	委託料・報償費			
	その他	0	0	0
指定管理料				
歳出計	52	94	60	

【歳入情報】 (単位:千円)

区分	H28(2016)年度	H29(2017)年度	H30(2018)年度
施設使用料・負担金等	0	0	0
貸付料・目的外使用料等	0	0	0
その他収入	0	0	0
歳入計	0	0	0

カルテ番号	0904	利用用途分類	消防施設	評価分類	その他消防施設
-------	------	--------	------	------	---------

【施設基本情報】

施設名	吉見水防倉庫	所在地	大字吉見下297			所管課	消防局総務課	敷地面積	10.82 m ²	うち借地面積	0.00 m ²	
		地区	吉見	利用圏域	地区	駐車場台数	0台	総延床面積	10.82 m ²	延床面積	10.82 m ²	
設置根拠法令	水防法	設置条例				複合 関連施設	カルテ番号	施設名		所管課	延床面積	
設置目的	洪水、津波又は高潮に際し、水災を警戒し、防御し、及びこれによる被害を軽減し、もって公共の安全を保持することを目的とする。											m ²
												m ²
												m ²

【建物内訳】

No.	物件番号	名称	建築日	主体構造	屋根構造	耐用年数	地上階	地下階	耐震性	財産区分	延床面積
1	3058	吉見水防倉庫	1969(S44)/12/07	補強コンクリート	スレート葺	34	1F		×	行政財産	10.82 m ²
2											m ²
3											m ²
4											m ²
5											m ²
6											m ²
7											m ²
8											m ²
9											m ²
10											m ²
合 計											10.82 m ²

【運営方法等】

運営方法	直営(一部委託を含む)	指定管理者		指定管理期間	~
------	-------------	-------	--	--------	---

【利用状況】

区分	H28(2016)年度	H29(2017)年度	H30(2018)年度
開館日数	365	365	365
利用者数			
利用者数/日	0.0	0.0	0.0
利用可能コマ数	0	0	0
利用コマ数	0	0	0
利用率			

【歳入情報】

区分	H28(2016)年度	H29(2017)年度	H30(2018)年度
施設使用料・負担金等	0	0	0
貸付料・目的外使用料等	0	0	0
その他収入	0	0	0
歳入計	0	0	0

【歳出情報】

		(単位:千円)		
区分	H28(2016)年度	H29(2017)年度	H30(2018)年度	
施設の コスト	人件費	0	0	0
	光熱水費等	5	6	6
	修繕料			
	委託料			
	工事請負費			
	使用料及び賃借料			
事業の コスト	その他			
	人件費			
	委託料・報償費			
	その他	0	0	0
指定管理料				
歳出計	5	6	6	

【指定緊急避難場所・指定避難所】

指定緊急 避難場所	地震	津波	高潮	土砂災害	洪水
指定 避難所	指定	収容人員			
		人			

【施設写真】



【過去5年以内に実施した工事の内容】 (単位:千円)

実施年度	件名	工事費
(No work reported)		

【公共施設の適正配置に関する方向性】

占有面積	前期末面積	前期増減	機能の方向性	
			前期	中期・後期
10.82 m ²	0.00 m ²	△ 10.82 m ²	集約化	

カルテ番号	0932	利用用途分類	消防施設	評価分類	その他消防施設
-------	------	--------	------	------	---------

【施設基本情報】

施設名	下関市消防団吉見分団第2部消防機庫	所在地	大字吉見下3038-2			所管課	消防局総務課	敷地面積	95.00 m ²	うち借地面積	95.00 m ²
		地区	吉見	利用圏域	地区	駐車場台数	0台	総延床面積	32.49 m ²	延床面積	32.49 m ²
設置根拠法令	消防組織法	設置条例	下関市消防団の設置等に関する条例			複合 関連施設	カルテ番号	施設名		所管課	延床面積
設置目的	消防は、その施設及び人員を活用して、国民の生命、身体及び財産を火災から保護するとともに、水火災又は地震等の災害を防除し、及びこれらの災害による被害を軽減するほか、災害等による傷病者の搬送を適切に行うことを任務とする。										m ²
											m ²
											m ²

【建物内訳】

No.	物件番号	名称	建築日	主体構造	屋根構造	耐用年数	地上階	地下階	耐震性	財産区分	延床面積
1	3087	下関市消防団吉見分団第2部消防機庫	1989(H01)/03/22	鉄筋コンクリート	陸屋根	38	1F		○	行政財産	32.49 m ²
2											m ²
3											m ²
4											m ²
5											m ²
6											m ²
7											m ²
8											m ²
9											m ²
10											m ²
合 計											32.49 m ²

【指定緊急避難場所・指定避難所】

指定緊急 避難場所	地震	津波	高潮	土砂災害	洪水
指定 避難所	指定	収容人員		人	

【施設写真】



【運営方法等】

運営方法	直営(一部委託を含む)	指定管理者		指定管理期間	~
------	-------------	-------	--	--------	---

【利用状況】

区分	H28(2016)年度	H29(2017)年度	H30(2018)年度
開館日数	365	365	365
利用者数			
利用者数/日	0.0	0.0	0.0
利用可能コマ数	0	0	0
利用コマ数	0	0	0
利用率			

【歳出情報】

(単位:千円)

区分	H28(2016)年度	H29(2017)年度	H30(2018)年度	
施設の コスト	人件費	0	0	0
	光熱水費等	18	18	18
	修繕料			
	委託料			
	工事請負費			
	使用料及び賃借料			
事業の コスト	その他	0	0	0
	人件費			
	委託料・報償費			
	その他	0	0	0
指定管理料				
歳出計	18	18	18	

【歳入情報】

(単位:千円)

区分	H28(2016)年度	H29(2017)年度	H30(2018)年度
施設使用料・負担金等	0	0	0
貸付料・目的外使用料等	0	0	0
その他収入	0	0	0
歳入計	0	0	0

【過去5年以内に実施した工事の内容】 (単位:千円)

実施年度	件名	工事費
(No data for the past 5 years)		

【公共施設の適正配置に関する方向性】

占有面積	前期末面積	前期増減	機能の方向性	
			前期	中期・後期
32.49 m ²	32.49 m ²	0.00 m ²	→	→

カルテ番号	0933	利用用途分類	消防施設	評価分類	その他消防施設
-------	------	--------	------	------	---------

【施設基本情報】

施設名	下関市消防団吉見分団第8部消防機庫	所在地	大字吉見下2796-5			所管課	消防局総務課	敷地面積	62.85 m ²	うち借地面積	0.00 m ²
		地区	吉見	利用圏域	地区	駐車場台数	0台	総延床面積	32.00 m ²	延床面積	32.00 m ²
設置根拠法令	消防組織法	設置条例	下関市消防団の設置等に関する条例			複合 関連施設	カルテ番号	施設名		所管課	延床面積
設置目的	消防は、その施設及び人員を活用して、国民の生命、身体及び財産を火災から保護するとともに、水火災又は地震等の災害を防除し、及びこれらの災害による被害を軽減するほか、災害等による傷病者の搬送を適切に行うことを任務とする。										m ²
											m ²
											m ²

【建物内訳】

No.	物件番号	名称	建築日	主体構造	屋根構造	耐用年数	地上階	地下階	耐震性	財産区分	延床面積
1	3088	下関市消防団吉見分団第8部消防機庫	1987(S62)/12/22	鉄筋コンクリート	陸屋根	38	2F		○	行政財産	32.00 m ²
2											m ²
3											m ²
4											m ²
5											m ²
6											m ²
7											m ²
8											m ²
9											m ²
10											m ²
合 計											32.00 m ²

【指定緊急避難場所・指定避難所】

指定緊急 避難場所	地震	津波	高潮	土砂災害	洪水
指定 避難所	指定	収容人員		人	

【施設写真】



【運営方法等】

運営方法	直営(一部委託を含む)	指定管理者		指定管理期間	~
------	-------------	-------	--	--------	---

【利用状況】

区分	H28(2016)年度	H29(2017)年度	H30(2018)年度
開館日数	365	365	365
利用者数			
利用者数/日	0.0	0.0	0.0
利用可能コマ数	0	0	0
利用コマ数	0	0	0
利用率			

【歳出情報】

(単位:千円)

区分	H28(2016)年度	H29(2017)年度	H30(2018)年度	
施設の コスト	人件費	0	0	0
	光熱水費等	26	29	29
	修繕料			
	委託料			
	工事請負費			
	使用料及び賃借料			
事業の コスト	その他	0	0	0
	人件費			
	委託料・報償費			
	その他	0	0	0
	指定管理料			
歳出計	26	29	29	

【歳入情報】

(単位:千円)

区分	H28(2016)年度	H29(2017)年度	H30(2018)年度
施設使用料・負担金等	0	0	0
貸付料・目的外使用料等	0	0	0
その他収入	0	0	0
歳入計	0	0	0

【過去5年以内に実施した工事の内容】 (単位:千円)

実施年度	件名	工事費
(No data visible)		

【公共施設の適正配置に関する方向性】

占有面積	前期末面積	前期増減	機能の方向性	
			前期	中期・後期
32.00 m ²	32.00 m ²	0.00 m ²	→	→

カルテ番号	0934	利用用途分類	消防施設	評価分類	その他消防施設
-------	------	--------	------	------	---------

【施設基本情報】

施設名	下関市消防団吉見分団第11部第1消防機庫	所在地	大字蓋井島74-2			所管課	消防局総務課	敷地面積	29.89 m ²	うち借地面積	0.00 m ²
		地区	吉見	利用圏域	地区	駐車場台数	0台	総延床面積	10.98 m ²	延床面積	10.98 m ²
設置根拠法令	消防組織法	設置条例	下関市消防団の設置等に関する条例			複合 関連施設	カルテ番号	施設名		所管課	延床面積
設置目的	消防は、その施設及び人員を活用して、国民の生命、身体及び財産を火災から保護するとともに、水火災又は地震等の災害を防除し、及びこれらの災害による被害を軽減するほか、災害等による傷病者の搬送を適切に行うことを任務とする。										m ²
											m ²
											m ²


【建物内訳】

No.	物件番号	名称	建築日	主体構造	屋根構造	耐用年数	地上階	地下階	耐震性	財産区分	延床面積
1	3089	下関市消防団吉見分団第11部第1消防機庫	1970(S45)/11/20	補強コンクリート	その他	34	1F		×	行政財産	10.98 m ²
2											m ²
3											m ²
4											m ²
5											m ²
6											m ²
7											m ²
8											m ²
9											m ²
10											m ²
合 計											10.98 m ²

【指定緊急避難場所・指定避難所】

指定緊急 避難場所	地震	津波	高潮	土砂災害	洪水
指定 避難所	指定	収容人員		人	

【施設写真】



【運営方法等】

運営方法	直営(一部委託を含む)	指定管理者		指定管理期間	~
------	-------------	-------	--	--------	---

【利用状況】

区分	H28(2016)年度	H29(2017)年度	H30(2018)年度
開館日数	365	365	365
利用者数			
利用者数/日	0.0	0.0	0.0
利用可能コマ数	0	0	0
利用コマ数	0	0	0
利用率			

【歳出情報】

(単位:千円)

区分	H28(2016)年度	H29(2017)年度	H30(2018)年度	
施設の コスト	人件費	0	0	0
	光熱水費等	7	8	8
	修繕料			
	委託料			
	工事請負費			
	使用料及び賃借料			
事業の コスト	その他	0	0	0
	人件費			
	委託料・報償費			
	その他	0	0	0
	指定管理料			
歳出計	7	8	8	

【歳入情報】

(単位:千円)

区分	H28(2016)年度	H29(2017)年度	H30(2018)年度
施設使用料・負担金等	0	0	0
貸付料・目的外使用料等	0	0	0
その他収入	0	0	0
歳入計	0	0	0

【過去5年以内に実施した工事の内容】 (単位:千円)

実施年度	件名	工事費
(No data visible)		

【公共施設の適正配置に関する方向性】

占有面積	前期末面積	前期増減	機能の方向性	
			前期	中期・後期
10.98 m ²	10.98 m ²	0.00 m ²	→	→

カルテ番号	0935	利用用途分類	消防施設	評価分類	その他消防施設
-------	------	--------	------	------	---------

【施設基本情報】

施設名	下関市消防団吉見分団第11部第2消防機庫	所在地	大字蓋井島53			所管課	消防局総務課	敷地面積	15.61 m ²	うち借地面積	15.61 m ²
		地区	吉見	利用圏域	地区	駐車場台数	0台	総延床面積	9.72 m ²	延床面積	9.72 m ²
設置根拠法令	消防組織法	設置条例	下関市消防団の設置等に関する条例			複合 関連施設	カルテ番号	施設名		所管課	延床面積
設置目的	消防は、その施設及び人員を活用して、国民の生命、身体及び財産を火災から保護するとともに、水火災又は地震等の災害を防除し、及びこれらの災害による被害を軽減するほか、災害等による傷病者の搬送を適切に行うことを任務とする。										m ²
											m ²
											m ²

【建物内訳】

No.	物件番号	名称	建築日	主体構造	屋根構造	耐用年数	地上階	地下階	耐震性	財産区分	延床面積
1	3090	下関市消防団吉見分団第11部第2消防機庫	1985(S60)/12/06	鉄筋コンクリート	陸屋根	38	1F		○	行政財産	9.72 m ²
2											m ²
3											m ²
4											m ²
5											m ²
6											m ²
7											m ²
8											m ²
9											m ²
10											m ²
合 計											9.72 m ²

【指定緊急避難場所・指定避難所】

指定緊急 避難場所	地震	津波	高潮	土砂災害	洪水
指定 避難所	指定	収容人員		人	

【施設写真】



【運営方法等】

運営方法	直営(一部委託を含む)	指定管理者		指定管理期間	~
------	-------------	-------	--	--------	---

【利用状況】

区分	H28(2016)年度	H29(2017)年度	H30(2018)年度
開館日数	365	365	365
利用者数			
利用者数/日	0.0	0.0	0.0
利用可能コマ数	0	0	0
利用コマ数	0	0	0
利用率			

【歳出情報】

(単位:千円)

区分	H28(2016)年度	H29(2017)年度	H30(2018)年度	
施設の コスト	人件費	0	0	0
	光熱水費等	4	4	4
	修繕料			
	委託料			
	工事請負費			
	使用料及び賃借料			
事業の コスト	その他	0	0	0
	人件費			
	委託料・報償費			
	その他	0	0	0
指定管理料				
歳出計	4	4	4	

【歳入情報】

(単位:千円)

区分	H28(2016)年度	H29(2017)年度	H30(2018)年度
施設使用料・負担金等	0	0	0
貸付料・目的外使用料等	0	0	0
その他収入	0	0	0
歳入計	0	0	0

【過去5年以内に実施した工事の内容】 (単位:千円)

実施年度	件名	工事費
(No work items reported)		

【公共施設の適正配置に関する方向性】

占有面積	前期末面積	前期増減	機能の方向性	
			前期	中期・後期
9.72 m ²	9.72 m ²	0.00 m ²	→	→

カルテ番号	0936	利用用途分類	消防施設	評価分類	その他消防施設
-------	------	--------	------	------	---------

【施設基本情報】

施設名	下関市消防団吉見分団第12部消防機庫	所在地	大字永田郷2094-1			所管課	消防局総務課	敷地面積	61.16 m ²	うち借地面積	61.16 m ²
		地区	吉見	利用圏域	地区	駐車場台数	0台	総延床面積	27.00 m ²	延床面積	27.00 m ²
設置根拠法令	消防組織法	設置条例	下関市消防団の設置等に関する条例			複合 関連施設	カルテ番号	施設名		所管課	延床面積
設置目的	消防は、その施設及び人員を活用して、国民の生命、身体及び財産を火災から保護するとともに、水火災又は地震等の災害を防除し、及びこれらの災害による被害を軽減するほか、災害等による傷病者の搬送を適切に行うことを任務とする。										m ²
											m ²
											m ²

【建物内訳】

No.	物件番号	名称	建築日	主体構造	屋根構造	耐用年数	地上階	地下階	耐震性	財産区分	延床面積
1	3091	下関市消防団吉見分団第12部消防機庫	1989(H01)/12/13	鉄筋コンクリート	陸屋根	38	1F		○	行政財産	27.00 m ²
2											m ²
3											m ²
4											m ²
5											m ²
6											m ²
7											m ²
8											m ²
9											m ²
10											m ²
合 計											27.00 m ²

【指定緊急避難場所・指定避難所】

指定緊急 避難場所	地震	津波	高潮	土砂災害	洪水
指定 避難所	指定	収容人員		人	

【施設写真】



【運営方法等】

運営方法	直営(一部委託を含む)	指定管理者		指定管理期間	~
------	-------------	-------	--	--------	---

【利用状況】

区分	H28(2016)年度	H29(2017)年度	H30(2018)年度
開館日数	365	365	365
利用者数			
利用者数/日	0.0	0.0	0.0
利用可能コマ数	0	0	0
利用コマ数	0	0	0
利用率			

【歳出情報】

(単位:千円)

区分	H28(2016)年度	H29(2017)年度	H30(2018)年度	
施設の コスト	人件費	0	0	0
	光熱水費等	17	18	18
	修繕料			
	委託料			
	工事請負費			
	使用料及び賃借料	2	2	2
その他	0	0	0	
事業の コスト	人件費			
	委託料・報償費			
	その他	0	0	0
指定管理料				
歳出計	19	20	20	

【歳入情報】

(単位:千円)

区分	H28(2016)年度	H29(2017)年度	H30(2018)年度
施設使用料・負担金等	0	0	0
貸付料・目的外使用料等	0	0	0
その他収入	0	0	0
歳入計	0	0	0

【過去5年以内に実施した工事の内容】 (単位:千円)

実施年度	件名	工事費
(No data visible)		

【公共施設の適正配置に関する方向性】

占有面積	前期末面積	前期増減	機能の方向性	
			前期	中期・後期
27.00 m ²	27.00 m ²	0.00 m ²	→	→

カルテ番号	0940	利用用途分類	消防施設	評価分類	その他消防施設
-------	------	--------	------	------	---------

【施設基本情報】

施設名	下関市消防団吉見分団第1部消防機庫	所在地	大字吉見下1495-1			所管課	消防局総務課	敷地面積	42.49 m ²	うち借地面積	42.49 m ²			
		地区	吉見	利用圏域		地区		駐車場台数	0台	総延床面積	34.36 m ²	延床面積	34.36 m ²	
設置根拠法令	消防組織法	設置条例	下関市消防団の設置に関する条例			複合 関連施設	カルテ番号		施設名		所管課		延床面積	m ²
設置目的	消防組織法第一条 消防は、その施設及び人員を活用して、国民の生命、身体及び財産を火災から保護するとともに、水火災又は地震等の災害を防除し、及びこれらの災害による被害を軽減するほか、災害等による傷病者の搬送を適切に行うことを任務とする。												m ²	

【建物内訳】

No.	物件番号	名称	建築日	主体構造	屋根構造	耐用年数	地上階	地下階	耐震性	財産区分	延床面積
1	3095	下関市消防団吉見分団第1部消防機庫	1973(S48)/03/31	補強コンクリート	その他	34	1F		×	行政財産	21.74 m ²
2	3096	下関市消防団吉見分団第1部消防機庫	1984(S59)/01/24	補強コンクリート	陸屋根	34	1F		×	行政財産	12.62 m ²
3											m ²
4											m ²
5											m ²
6											m ²
7											m ²
8											m ²
9											m ²
10											m ²
合 計											34.36 m ²

【指定緊急避難場所・指定避難所】

指定緊急 避難場所	地震	津波	高潮	土砂災害	洪水
指定 避難所	指定	収容人員		人	

【施設写真】



【運営方法等】

運営方法		指定管理者		指定管理期間	~
------	--	-------	--	--------	---

【利用状況】

区分	H28(2016)年度	H29(2017)年度	H30(2018)年度
開館日数	365	365	365
利用者数			
利用者数/日	0.0	0.0	0.0
利用可能コマ数	0	0	0
利用コマ数	0	0	0
利用率			

【歳出情報】

(単位:千円)

区分	H28(2016)年度	H29(2017)年度	H30(2018)年度	
施設の コスト	人件費	0	0	0
	光熱水費等	18	19	18
	修繕料	0	194	0
	委託料			
	工事請負費			
	使用料及び賃借料			
事業の コスト	その他	0	0	0
	人件費			
	委託料・報償費			
	その他	0	0	0
指定管理料				
歳出計	18	213	18	

【歳入情報】

(単位:千円)

区分	H28(2016)年度	H29(2017)年度	H30(2018)年度
施設使用料・負担金等	0	0	0
貸付料・目的外使用料等	0	0	0
その他収入	0	0	0
歳入計	0	0	0

【過去5年以内に実施した工事の内容】 (単位:千円)

実施年度	件名	工事費
(過去5年以内に実施した工事の内容)		

【公共施設の適正配置に関する方向性】

占有面積	前期末面積	前期増減	機能の方向性	
			前期	中期・後期
34.36 m ²	34.36 m ²	0.00 m ²	→	→

カルテ番号	0945	利用用途分類	消防施設	評価分類	その他消防施設
-------	------	--------	------	------	---------

【施設基本情報】

施設名	下関市消防団吉見分団第5部消防機庫	所在地	大字吉見下1172-1			所管課	消防局総務課	敷地面積	27.61 m ²	うち借地面積	27.61 m ²
		地区	吉見	利用圏域	地区	駐車場台数	0台	総延床面積	10.62 m ²	延床面積	10.62 m ²
設置根拠法令	消防組織法	設置条例	下関市消防団の設置に関する条例			複合 関連施設	カルテ番号	施設名	所管課	延床面積	
設置目的	消防組織法第一条 消防は、その施設及び人員を活用して、国民の生命、身体及び財産を火災から保護するとともに、水災又は地震等の災害を防除し、及びこれらの災害による被害を軽減するほか、災害等による傷病者の搬送を適切に行うことを任務とする。										m ²
										m ²	

【建物内訳】

No.	物件番号	名称	建築日	主体構造	屋根構造	耐用年数	地上階	地下階	耐震性	財産区分	延床面積
1	3101	下関市消防団吉見分団第5部消防機庫	1976(S51)/02/06	補強コンクリート	その他	34	1F		×	行政財産	10.62 m ²
2											m ²
3											m ²
4											m ²
5											m ²
6											m ²
7											m ²
8											m ²
9											m ²
10											m ²
合 計											10.62 m ²

【運営方法等】

運営方法	直営(一部委託を含む)	指定管理者		指定管理期間	~
------	-------------	-------	--	--------	---

【利用状況】

区分	H28(2016)年度	H29(2017)年度	H30(2018)年度
開館日数	365	365	365
利用者数			
利用者数/日	0.0	0.0	0.0
利用可能コマ数	0	0	0
利用コマ数	0	0	0
利用率			

【歳入情報】

区分	H28(2016)年度	H29(2017)年度	H30(2018)年度
施設使用料・負担金等	0	0	0
貸付料・目的外使用料等	0	0	0
その他収入	0	0	0
歳入計	0	0	0

【歳出情報】

(単位:千円)

区分	H28(2016)年度	H29(2017)年度	H30(2018)年度	
施設の コスト	人件費	0	0	0
	光熱水費等	8	7	4
	修繕料	0	80	0
	委託料			
	工事請負費			
	使用料及び賃借料	9	9	9
事業の コスト	その他	0	0	0
	人件費			
	委託料・報償費			
	その他	0	0	0
指定管理料				
歳出計	17	96	13	

【指定緊急避難場所・指定避難所】

指定緊急 避難場所	地震	津波	高潮	土砂災害	洪水
指定 避難所	指定	収容人員		人	

【施設写真】



【過去5年以内に実施した工事の内容】

(単位:千円)

実施年度	件名	工事費
(No work has been implemented in the past 5 years)		

【公共施設の適正配置に関する方向性】

占有面積	前期末面積	前期増減	機能の方向性	
			前期	中期・後期
10.62 m ²	10.62 m ²	0.00 m ²	→	→

カルテ番号	0959	利用用途分類	消防施設	評価分類	その他消防施設
-------	------	--------	------	------	---------

【施設基本情報】

施設名	コミュニティ消防センター吉見分団4・6部消防機庫	所在地	大字吉見上352			所管課	消防局総務課	敷地面積	115.10 m ²	うち借地面積	0.00 m ²
		地区	吉見	利用圏域	地区	駐車場台数	0台	総延床面積	63.09 m ²	延床面積	63.09 m ²
設置根拠法令	消防組織法	設置条例	下関市消防団の設置に関する条例			複合 関連施設	カルテ番号	施設名		所管課	延床面積
設置目的	消防は、その施設及び人員を活用して、国民の生命、身体及び財産を火災から保護するとともに、水火災又は地震等の災害を防除し、及びこれらの災害による被害を軽減するほか、災害等による傷病者の搬送を適切に行うことを任務とする。										m ²
											m ²
											m ²

【建物内訳】

No.	物件番号	名称	建築日	主体構造	屋根構造	耐用年数	地上階	地下階	耐震性	財産区分	延床面積
1	3117	コミュニティ消防センター吉見分団4・6部消防機庫	1999(H11)/03/31	鉄筋コンクリート	陸屋根	38	2F		○	行政財産	63.09 m ²
2											m ²
3											m ²
4											m ²
5											m ²
6											m ²
7											m ²
8											m ²
9											m ²
10											m ²
合 計											63.09 m ²

【運営方法等】

運営方法	直営(一部委託を含む)	指定管理者		指定管理期間	~
------	-------------	-------	--	--------	---

【利用状況】

区分	H28(2016)年度	H29(2017)年度	H30(2018)年度
開館日数	365	365	365
利用者数			
利用者数/日	0.0	0.0	0.0
利用可能コマ数	0	0	0
利用コマ数	0	0	0
利用率			

【歳入情報】

区分	H28(2016)年度	H29(2017)年度	H30(2018)年度
施設使用料・負担金等	0	0	0
貸付料・目的外使用料等	0	0	0
その他収入	0	0	0
歳入計	0	0	0

【歳出情報】

(単位:千円)

区分	H28(2016)年度	H29(2017)年度	H30(2018)年度	
施設の コスト	人件費	0	0	0
	光熱水費等	43	44	39
	修繕料	20	0	0
	委託料			
	工事請負費			
	使用料及び賃借料			
事業の コスト	その他	0	0	0
	人件費			
	委託料・報償費			
	その他	0	0	0
指定管理料				
歳出計	63	44	39	

【指定緊急避難場所・指定避難所】

指定緊急 避難場所	地震	津波	高潮	土砂災害	洪水
指定 避難所	指定	収容人員			
		人			

【施設写真】



【過去5年以内に実施した工事の内容】 (単位:千円)

実施年度	件名	工事費
(No work performed in the last 5 years)		

【公共施設の適正配置に関する方向性】

占有面積	前期末面積	前期増減	機能の方向性	
			前期	中期・後期
63.09 m ²	63.09 m ²	0.00 m ²	→	→

カルテ番号	0961	利用用途分類	消防施設	評価分類	その他消防施設
-------	------	--------	------	------	---------

【施設基本情報】

施設名	コミュニティ消防センター吉見分団第3部消防機庫	所在地	永田本町三丁目744-1			所管課	消防局総務課	敷地面積	114.29 m ²	うち借地面積	114.29 m ²
		地区	吉見	利用圏域	地区	駐車場台数	0台	総延床面積	63.81 m ²	延床面積	63.81 m ²
設置根拠法令	消防組織法	設置条例	下関市消防団の設置に関する条例			複合 関連施設	カルテ番号	施設名	所管課	延床面積	
設置目的	消防は、その施設及び人員を活用して、国民の生命、身体及び財産を火災から保護するとともに、水火災又は地震等の災害を防除し、及びこれらの災害による被害を軽減するほか、災害等による傷病者の搬送を適切に行うことを任務とする。									m ²	
										m ²	
										m ²	

【建物内訳】

No.	物件番号	名称	建築日	主体構造	屋根構造	耐用年数	地上階	地下階	耐震性	財産区分	延床面積
1	3119	コミュニティ消防センター吉見分団第3部消防機庫	2001(H13)/03/22	鉄筋コンクリート	その他	38	2F		○	行政財産	63.81 m ²
2											m ²
3											m ²
4											m ²
5											m ²
6											m ²
7											m ²
8											m ²
9											m ²
10											m ²
合 計											63.81 m ²

【運営方法等】

運営方法	直営(一部委託を含む)	指定管理者		指定管理期間	~
------	-------------	-------	--	--------	---

【利用状況】

区分	H28(2016)年度	H29(2017)年度	H30(2018)年度
開館日数	365	365	365
利用者数			
利用者数/日	0.0	0.0	0.0
利用可能コマ数	0	0	0
利用コマ数	0	0	0
利用率			

【歳入情報】

区分	H28(2016)年度	H29(2017)年度	H30(2018)年度
施設使用料・負担金等	0	0	0
貸付料・目的外使用料等	0	0	0
その他収入	0	0	0
歳入計	0	0	0

【歳出情報】

区分	H28(2016)年度	H29(2017)年度	H30(2018)年度
人件費	0	0	0
光熱水費等	27	30	32
修繕料			
委託料			
工事請負費			
使用料及び賃借料			
その他	0	0	0
事業の コスト			
人件費			
委託料・報償費			
その他	0	0	0
指定管理料			
歳出計	27	30	32

【指定緊急避難場所・指定避難所】

指定緊急 避難場所	地震	津波	高潮	土砂災害	洪水
指定 避難所	指定	収容人員		人	

【施設写真】



【過去5年以内に実施した工事の内容】 (単位:千円)

実施年度	件名	工事費
(No work reported)		

【公共施設の適正配置に関する方向性】

占有面積	前期末面積	前期増減	機能の方向性	
			前期	中期・後期
63.81 m ²	63.81 m ²	0.00 m ²	→	→

カルテ番号	0964	利用用途分類	消防施設	評価分類	その他消防施設
-------	------	--------	------	------	---------

【施設基本情報】

施設名	防災拠点施設吉見分団第9・10部消防機庫	所在地	大字吉母458-1			所管課	消防局総務課	敷地面積	165.24 m ²	うち借地面積	0.00 m ²
		地区	吉見	利用圏域	地区	駐車場台数	0台	総延床面積	74.14 m ²	延床面積	74.14 m ²
設置根拠法令	消防組織法	設置条例	下関市消防団の設置に関する条例			複合 関連施設	カルテ番号	施設名		所管課	延床面積
設置目的	消防は、その施設及び人員を活用して、国民の生命、身体及び財産を火災から保護するとともに、水火災又は地震等の災害を防除し、及びこれらの災害による被害を軽減するほか、災害等による傷病者の搬送を適切に行うことを任務とする。										m ²
											m ²
											m ²

【建物内訳】

No.	物件番号	名称	建築日	主体構造	屋根構造	耐用年数	地上階	地下階	耐震性	財産区分	延床面積
1	3122	防災拠点施設吉見分団第9・10部消防機庫	2004(H16)/03/17	鉄筋コンクリート	陸屋根	38	2F		○	行政財産	74.14 m ²
2											m ²
3											m ²
4											m ²
5											m ²
6											m ²
7											m ²
8											m ²
9											m ²
10											m ²
合 計											74.14 m ²

【指定緊急避難場所・指定避難所】

指定緊急 避難場所	地震	津波	高潮	土砂災害	洪水
指定 避難所	指定	収容人員		人	

【施設写真】



【過去5年以内に実施した工事の内容】 (単位:千円)

実施年度	件名	工事費
(No work performed in the last 5 years)		

【公共施設の適正配置に関する方向性】

占有面積	前期末面積	前期増減	機能の方向性	
			前期	中期・後期
74.14 m ²	74.14 m ²	0.00 m ²	→	→

【運営方法等】

運営方法	直営(一部委託を含む)	指定管理者		指定管理期間	~
------	-------------	-------	--	--------	---

【利用状況】

区分	H28(2016)年度	H29(2017)年度	H30(2018)年度
開館日数	365	365	365
利用者数			
利用者数/日	0.0	0.0	0.0
利用可能コマ数	0	0	0
利用コマ数	0	0	0
利用率			

【歳出情報】 (単位:千円)

区分	H28(2016)年度	H29(2017)年度	H30(2018)年度
施設の コスト	人件費	0	0
	光熱水費等	62	65
	修繕料		
	委託料		
	工事請負費		
	使用料及び賃借料		
事業の コスト	その他	0	0
	人件費		
	委託料・報償費		
	その他	0	0
指定管理料			
歳出計	62	65	58

【歳入情報】 (単位:千円)

区分	H28(2016)年度	H29(2017)年度	H30(2018)年度
施設使用料・負担金等	0	0	0
貸付料・目的外使用料等	0	0	0
その他収入	0	0	0
歳入計	0	0	0

カルテ番号	1042	利用用途分類	消防施設	評価分類	その他消防施設
-------	------	--------	------	------	---------

【施設基本情報】

施設名	下関市消防団吉見分団第7部消防機庫	所在地	大字吉見下342-1			所管課	消防局総務課	敷地面積	267.08 m ²	うち借地面積	267.08 m ²
		地区	吉見	利用圏域	地区	駐車場台数	0台	総延床面積	64.14 m ²	延床面積	64.14 m ²
設置根拠法令	消防組織法	設置条例	下関市消防団の設置等に関する条例			複合 関連施設	カルテ番号	施設名		所管課	延床面積
設置目的	消防は、その施設及び人員を活用して、国民の生命、身体及び財産を火災から保護するとともに、水火災又は地震等の災害を防除し、及びこれらの災害による被害を軽減するほか、災害等による傷病者の搬送を適切に行うことを任務とする。										m ²
											m ²
										m ²	

【建物内訳】

No.	物件番号	名称	建築日	主体構造	屋根構造	耐用年数	地上階	地下階	耐震性	財産区分	延床面積
1	3206	下関市消防団吉見分団第7部消防機庫	2011(H23)/01/19	鉄骨造	スレート葺	31	2F		○	行政財産	64.14 m ²
2											m ²
3											m ²
4											m ²
5											m ²
6											m ²
7											m ²
8											m ²
9											m ²
10											m ²
合 計											64.14 m ²

【指定緊急避難場所・指定避難所】

指定緊急 避難場所	地震	津波	高潮	土砂災害	洪水
指定 避難所	指定	収容人員		人	

【施設写真】



【過去5年以内に実施した工事の内容】 (単位:千円)

実施年度	件名	工事費
(No work performed in the last 5 years)		

【公共施設の適正配置に関する方向性】

占有面積	前期末面積	前期増減	機能の方向性	
			前期	中期・後期
64.14 m ²	64.14 m ²	0.00 m ²	→	→

【運営方法等】

運営方法	直営(一部委託を含む)	指定管理者		指定管理期間	~
------	-------------	-------	--	--------	---

【利用状況】

区分	H28(2016)年度	H29(2017)年度	H30(2018)年度
開館日数	365	365	365
利用者数			
利用者数/日	0.0	0.0	0.0
利用可能コマ数	0	0	0
利用コマ数	0	0	0
利用率			

【歳出情報】 (単位:千円)

区分	H28(2016)年度	H29(2017)年度	H30(2018)年度
施設の コスト	人件費	0	0
	光熱水費等	25	24
	修繕料		
	委託料		
	工事請負費		
	使用料及び賃借料		
事業の コスト	その他	0	0
	人件費		
	委託料・報償費		
	その他	0	0
指定管理料			
歳出計	25	24	27

【歳入情報】 (単位:千円)

区分	H28(2016)年度	H29(2017)年度	H30(2018)年度
施設使用料・負担金等	0	0	0
貸付料・目的外使用料等	0	0	0
その他収入	0	0	0
歳入計	0	0	0

カルテ番号	0973	利用用途分類	消防施設	評価分類	消防庁舎
-------	------	--------	------	------	------

【施設基本情報】

施設名	豊浦東消防署菊川出張所	所在地	菊川町大字上岡枝772-2			所管課	消防局総務課	敷地面積	1,393.26 m ²	うち借地面積	0.00 m ²
		地区	菊川	利用圏域	広域	駐車場台数	8台	総延床面積	544.63 m ²	延床面積	544.63 m ²
設置根拠法令	消防組織法	設置条例	下関市消防署条例			複合 関連施設	カルテ番号	施設名		所管課	延床面積
設置目的	消防は、その施設及び人員を活用して、国民の生命、身体及び財産を火災から保護するとともに、水火災又は地震等の災害を防除し、及びこれらの災害による被害を軽減するほか、災害等による傷病者の搬送を適切に行うことを任務とする。										m ²
											m ²
											m ²

【建物内訳】

No.	物件番号	名称	建築日	主体構造	屋根構造	耐用年数	地上階	地下階	耐震性	財産区分	延床面積
1	3134	豊浦東消防署菊川出張所 待機宿舎	1973(S48)/03/31	鉄筋コンクリート	陸屋根	47	2F		—	行政財産	182.67 m ²
2	3135	豊浦東消防署菊川出張所 消防庁舎(附属設備含む)	2015(H27)/07/30	鉄筋コンクリート	陸屋根	50	2F		○	行政財産	350.76 m ²
3	3136	豊浦東消防署菊川出張所 プロパン庫	2015(H27)/07/30	鉄筋コンクリート	陸屋根	38	1F		○	行政財産	11.20 m ²
4											m ²
5											m ²
6											m ²
7											m ²
8											m ²
9											m ²
10											m ²
合 計											544.63 m ²

【指定緊急避難場所・指定避難所】

指定緊急 避難場所	地震	津波	高潮	土砂災害	洪水
指定 避難所	指定	収容人員		人	

【施設写真】



【過去5年以内に実施した工事の内容】 (単位:千円)

実施年度	件名	工事費
(No data visible)		

【公共施設の適正配置に関する方向性】

占有面積	前期末面積	前期増減	機能の方向性	
			前期	中期・後期
452.33 m ²	361.96 m ²	△ 90.37 m ²	→(減築)	→

【運営方法等】

運営方法	直営(一部委託を含む)	指定管理者		指定管理期間	~
------	-------------	-------	--	--------	---

【利用状況】

区分	H28(2016)年度	H29(2017)年度	H30(2018)年度
開館日数	365	365	365
利用者数			
利用者数/日	0.0	0.0	0.0
利用可能コマ数	0	0	0
利用コマ数	0	0	0
利用率			

【歳入情報】

区分	H28(2016)年度	H29(2017)年度	H30(2018)年度
施設使用料・負担金等	0	0	0
貸付料・目的外使用料等	0	0	0
その他収入	0	0	0
歳入計	0	0	0

【歳出情報】

区分	H28(2016)年度	H29(2017)年度	H30(2018)年度	
施設の コスト	人件費	122,655	122,655	122,162
	光熱水費等	1,145	1,375	1,446
	修繕料	108		
	委託料			
	工事請負費			
	使用料及び賃借料			
事業の コスト	人件費			
	委託料・報償費	130	130	130
	その他	228	249	297
指定管理料				
歳出計	124,266	124,409	124,035	

カルテ番号	1033	利用用途分類	消防施設	評価分類	その他消防施設
-------	------	--------	------	------	---------

【施設基本情報】

施設名	下関市消防団豊東第2分団消防機庫	所在地	菊川町大字下保木510-4			所管課	消防局総務課	敷地面積	122.00 m ²	うち借地面積	122.00 m ²
		地区	菊川	利用圏域	地区	駐車場台数	0台	総延床面積	37.30 m ²	延床面積	37.30 m ²
設置根拠法令	消防組織法	設置条例	下関市消防団の設置等に関する条例			複合 関連施設	カルテ番号	施設名		所管課	延床面積
設置目的	消防は、その施設及び人員を活用して、国民の生命、身体及び財産を火災から保護するとともに、水火災又は地震等の災害を防除し、及びこれらの災害による被害を軽減するほか、災害等による傷病者の搬送を適切に行うことを任務とする。										m ²
											m ²
											m ²

【建物内訳】

No.	物件番号	名称	建築日	主体構造	屋根構造	耐用年数	地上階	地下階	耐震性	財産区分	延床面積
1	3197	下関市消防団豊東第2分団消防機庫	1999(H11)/10/29	木造	瓦葺	15	1F		×	行政財産	37.30 m ²
2											m ²
3											m ²
4											m ²
5											m ²
6											m ²
7											m ²
8											m ²
9											m ²
10											m ²
合 計											37.30 m ²

【運営方法等】

運営方法	直営(一部委託を含む)	指定管理者		指定管理期間	~
------	-------------	-------	--	--------	---

【利用状況】

区分	H28(2016)年度	H29(2017)年度	H30(2018)年度
開館日数	365	365	365
利用者数			
利用者数/日	0.0	0.0	0.0
利用可能コマ数	0	0	0
利用コマ数	0	0	0
利用率			

【歳入情報】

区分	H28(2016)年度	H29(2017)年度	H30(2018)年度
施設使用料・負担金等	0	0	0
貸付料・目的外使用料等	0	0	0
その他収入	0	0	0
歳入計	0	0	0

【歳出情報】

区分	H28(2016)年度	H29(2017)年度	H30(2018)年度
人件費	0	0	0
光熱水費等	28	35	30
修繕料			
委託料			
工事請負費			
使用料及び賃借料	6	6	6
その他	0	0	0
事業の歳入			
人件費			
委託料・報償費			
その他	0	0	0
指定管理料			
歳出計	34	41	36

【指定緊急避難場所・指定避難所】

指定緊急 避難場所	地震	津波	高潮	土砂災害	洪水
指定 避難所	指定	収容人員		人	

【施設写真】



【過去5年以内に実施した工事の内容】

実施年度	件名	工事費
(単位:千円)		
(No data visible)		

【公共施設の適正配置に関する方向性】

占有面積	前期末面積	前期増減	機能の方向性	
			前期	中期・後期
37.30 m ²	37.30 m ²	0.00 m ²	→	→

カルテ番号	1034	利用用途分類	消防施設	評価分類	その他消防施設
-------	------	--------	------	------	---------

【施設基本情報】

施設名	下関市消防団豊東第3分団消防機庫	所在地	菊川町大字上保木655			所管課	消防局総務課	敷地面積	0.00 m ²	うち借地面積	0.00 m ²
		地区	菊川	利用圏域	地区	駐車場台数	0台	総延床面積	19.60 m ²	延床面積	19.60 m ²
設置根拠法令	消防組織法	設置条例	下関市消防団の設置等に関する条例			複合 関連施設	カルテ番号	施設名		所管課	延床面積
設置目的	消防は、その施設及び人員を活用して、国民の生命、身体及び財産を火災から保護するとともに、水火災又は地震等の災害を防除し、及びこれらの災害による被害を軽減するほか、災害等による傷病者の搬送を適切に行うことを任務とする。										m ²
											m ²
											m ²

【建物内訳】

No.	物件番号	名称	建築日	主体構造	屋根構造	耐用年数	地上階	地下階	耐震性	財産区分	延床面積
1	3198	下関市消防団豊東第3分団消防機庫	1999(H11)/10/29	木造	瓦葺	15	1F		×	行政財産	19.60 m ²
2											m ²
3											m ²
4											m ²
5											m ²
6											m ²
7											m ²
8											m ²
9											m ²
10											m ²
合 計											19.60 m ²

【運営方法等】

運営方法	直営(一部委託を含む)	指定管理者		指定管理期間	~
------	-------------	-------	--	--------	---

【利用状況】

区分	H28(2016)年度	H29(2017)年度	H30(2018)年度
開館日数	365	365	365
利用者数			
利用者数/日	0.0	0.0	0.0
利用可能コマ数	0	0	0
利用コマ数	0	0	0
利用率			

【歳入情報】

区分	H28(2016)年度	H29(2017)年度	H30(2018)年度
施設使用料・負担金等	0	0	0
貸付料・目的外使用料等	0	0	0
その他収入	0	0	0
歳入計	0	0	0

【歳出情報】

(単位:千円)

区分	H28(2016)年度	H29(2017)年度	H30(2018)年度	
施設の コスト	人件費	0	0	0
	光熱水費等	15	21	25
	修繕料			
	委託料			
	工事請負費			
	使用料及び賃借料			
事業の コスト	その他	0	0	0
	人件費			
	委託料・報償費			
	その他	0	0	0
指定管理料				
歳出計	15	21	25	

【指定緊急避難場所・指定避難所】

指定緊急 避難場所	地震	津波	高潮	土砂災害	洪水
指定 避難所	指定	収容人員		人	

【施設写真】



【過去5年以内に実施した工事の内容】 (単位:千円)

実施年度	件名	工事費
(No work reported)		

【公共施設の適正配置に関する方向性】

占有面積	前期末面積	前期増減	機能の方向性	
			前期	中期・後期
19.60 m ²	19.60 m ²	0.00 m ²	→	→

カルテ番号	1035	利用用途分類	消防施設	評価分類	その他消防施設
-------	------	--------	------	------	---------

【施設基本情報】

施設名	下関市消防団豊東第5分団消防機庫	所在地	菊川町大字上田部446-3			所管課	消防局総務課	敷地面積	0.00 m ²	うち借地面積	0.00 m ²
		地区	菊川	利用圏域	地区	駐車場台数	0台	総延床面積	33.26 m ²	延床面積	33.26 m ²
設置根拠法令	消防組織法	設置条例	下関市消防団の設置等に関する条例			複合 関連施設	カルテ番号	施設名		所管課	延床面積
設置目的	消防は、その施設及び人員を活用して、国民の生命、身体及び財産を火災から保護するとともに、水火災又は地震等の災害を防除し、及びこれらの災害による被害を軽減するほか、災害等による傷病者の搬送を適切に行うことを任務とする。										m ²
											m ²
											m ²

【建物内訳】

No.	物件番号	名称	建築日	主体構造	屋根構造	耐用年数	地上階	地下階	耐震性	財産区分	延床面積
1	3199	下関市消防団豊東第5分団消防機庫	1999(H11)/10/29	木造	瓦葺	15	1F		×	行政財産	33.26 m ²
2											m ²
3											m ²
4											m ²
5											m ²
6											m ²
7											m ²
8											m ²
9											m ²
10											m ²
合 計											33.26 m ²

【運営方法等】

運営方法	直営(一部委託を含む)	指定管理者		指定管理期間	~
------	-------------	-------	--	--------	---

【利用状況】

区分	H28(2016)年度	H29(2017)年度	H30(2018)年度
開館日数	365	365	365
利用者数			
利用者数/日	0.0	0.0	0.0
利用可能コマ数	0	0	0
利用コマ数	0	0	0
利用率			

【歳入情報】

区分	H28(2016)年度	H29(2017)年度	H30(2018)年度
施設使用料・負担金等	0	0	0
貸付料・目的外使用料等	0	0	0
その他収入	0	0	0
歳入計	0	0	0

【歳出情報】

		(単位:千円)		
区分	H28(2016)年度	H29(2017)年度	H30(2018)年度	
施設の コスト	人件費	0	0	0
	光熱水費等	25	27	29
	修繕料			
	委託料			
	工事請負費			
	使用料及び賃借料			
事業の コスト	その他	0	0	0
	人件費			
	委託料・報償費			
	その他	0	0	0
	指定管理料			
歳出計	25	27	29	

【指定緊急避難場所・指定避難所】

指定緊急 避難場所	地震	津波	高潮	土砂災害	洪水
指定 避難所	指定	収容人員		人	

【施設写真】



【過去5年以内に実施した工事の内容】 (単位:千円)

実施年度	件名	工事費
(No work reported)		

【公共施設の適正配置に関する方向性】

占有面積	前期末面積	前期増減	機能の方向性	
			前期	中期・後期
33.26 m ²	33.26 m ²	0.00 m ²	→	→

カルテ番号	1036	利用用途分類	消防施設	評価分類	その他消防施設
-------	------	--------	------	------	---------

【施設基本情報】

施設名	下関市消防団岡枝第3分団消防機庫	所在地	菊川町大字上岡枝230-3			所管課	消防局総務課	敷地面積	269.08 m ²	うち借地面積	269.08 m ²
		地区	菊川	利用圏域	地区	駐車場台数	0台	総延床面積	35.90 m ²	延床面積	35.90 m ²
設置根拠法令	消防組織法	設置条例	下関市消防団の設置等に関する条例			複合 関連施設	カルテ番号	施設名		所管課	延床面積
設置目的	消防は、その施設及び人員を活用して、国民の生命、身体及び財産を火災から保護するとともに、水火災又は地震等の災害を防除し、及びこれらの災害による被害を軽減するほか、災害等による傷病者の搬送を適切に行うことを任務とする。										m ²
											m ²
											m ²

【建物内訳】

No.	物件番号	名称	建築日	主体構造	屋根構造	耐用年数	地上階	地下階	耐震性	財産区分	延床面積
1	3200	下関市消防団岡枝第3分団消防機庫	2000(H12)/12/04	木造	瓦葺	15	1F		×	行政財産	35.90 m ²
2											m ²
3											m ²
4											m ²
5											m ²
6											m ²
7											m ²
8											m ²
9											m ²
10											m ²
合 計											35.90 m ²

【指定緊急避難場所・指定避難所】

指定緊急 避難場所	地震	津波	高潮	土砂災害	洪水
指定 避難所	指定	収容人員		人	

【施設写真】



【過去5年以内に実施した工事の内容】 (単位:千円)

実施年度	件名	工事費
(No data visible)		

【公共施設の適正配置に関する方向性】

占有面積	前期末面積	前期増減	機能の方向性	
			前期	中期・後期
35.90 m ²	35.90 m ²	0.00 m ²	→	→

【運営方法等】

運営方法	直営(一部委託を含む)	指定管理者		指定管理期間	~
------	-------------	-------	--	--------	---

【利用状況】

区分	H28(2016)年度	H29(2017)年度	H30(2018)年度
開館日数	365	365	365
利用者数			
利用者数/日	0.0	0.0	0.0
利用可能コマ数	0	0	0
利用コマ数	0	0	0
利用率			

【歳出情報】 (単位:千円)

区分	H28(2016)年度	H29(2017)年度	H30(2018)年度	
施設の コスト	人件費	0	0	0
	光熱水費等	33	32	32
	修繕料			
	委託料			
	工事請負費			
	使用料及び賃借料	20	20	20
その他	0	0	0	
事業の コスト	人件費			
	委託料・報償費			
	その他	0	0	0
指定管理料				
歳出計	53	52	52	

【歳入情報】 (単位:千円)

区分	H28(2016)年度	H29(2017)年度	H30(2018)年度
施設使用料・負担金等	0	0	0
貸付料・目的外使用料等	0	0	0
その他収入	0	0	0
歳入計	0	0	0

カルテ番号	1038	利用用途分類	消防施設	評価分類	その他消防施設
-------	------	--------	------	------	---------

【施設基本情報】

施設名	下関市消防団岡枝第1分団機庫	所在地	菊川町大字下岡枝347			所管課	消防局総務課	敷地面積	130.84 m ²	うち借地面積	0.00 m ²
		地区	菊川	利用圏域	地区	駐車場台数	0台	総延床面積	78.80 m ²	延床面積	78.80 m ²
設置根拠法令	消防組織法	設置条例	下関市消防団の設置等に関する条例			複合 関連施設	カルテ番号	施設名		所管課	延床面積
設置目的	消防は、その施設及び人員を活用して、国民の生命、身体及び財産を火災から保護するとともに、水火災又は地震等の災害を防除し、及びこれらの災害による被害を軽減するほか、災害等による傷病者の搬送を適切に行うことを任務とする。										m ²
											m ²
											m ²

【建物内訳】

No.	物件番号	名称	建築日	主体構造	屋根構造	耐用年数	地上階	地下階	耐震性	財産区分	延床面積
1	3202	下関市消防団岡枝第1分団機庫	2015(H27)/03/01	軽量鉄骨造	その他	24	2F		○	行政財産	78.80 m ²
2											m ²
3											m ²
4											m ²
5											m ²
6											m ²
7											m ²
8											m ²
9											m ²
10											m ²
合 計											78.80 m ²

【運営方法等】

運営方法	直営(一部委託を含む)	指定管理者		指定管理期間	~
------	-------------	-------	--	--------	---

【利用状況】

区分	H28(2016)年度	H29(2017)年度	H30(2018)年度
開館日数	365	365	365
利用者数			
利用者数/日	0.0	0.0	0.0
利用可能コマ数	0	0	0
利用コマ数	0	0	0
利用率			

【歳入情報】

区分	H28(2016)年度	H29(2017)年度	H30(2018)年度
施設使用料・負担金等	0	0	0
貸付料・目的外使用料等	0	0	0
その他収入	0	0	0
歳入計	0	0	0

【歳出情報】

区分	H28(2016)年度	H29(2017)年度	H30(2018)年度	
施設の コスト	人件費	0	0	0
	光熱水費等	45	46	45
	修繕料			
	委託料			
	工事請負費			
	使用料及び賃借料			
事業の コスト	その他	0	0	0
	人件費			
	委託料・報償費			
	その他	0	0	0
指定管理料				
歳出計	45	46	45	

【指定緊急避難場所・指定避難所】

指定緊急 避難場所	地震	津波	高潮	土砂災害	洪水
指定 避難所	指定	収容人員		人	

【施設写真】



【過去5年以内に実施した工事の内容】 (単位:千円)

実施年度	件名	工事費
(No work reported in the last 5 years)		

【公共施設の適正配置に関する方向性】

占有面積	前期末面積	前期増減	機能の方向性	
			前期	中期・後期
45.51 m ²	78.80 m ²	33.29 m ²	→(改築済)	→

カルテ番号	1040	利用用途分類	消防施設	評価分類	その他消防施設
-------	------	--------	------	------	---------

【施設基本情報】

施設名	下関市消防団豊東分団第1部	所在地	菊川町大字田部734-1			所管課	消防局総務課	敷地面積	142.98 m ²	うち借地面積	0.00 m ²
		地区	菊川	利用圏域	地区	駐車場台数	0台	総延床面積	58.96 m ²	延床面積	58.96 m ²
設置根拠法令	消防組織法	設置条例	下関市消防団の設置等に関する条例			複合 関連施設	カルテ番号	施設名		所管課	延床面積
設置目的	消防は、その施設及び人員を活用して、国民の生命、身体及び財産を火災から保護するとともに、水火災又は地震等の災害を防除し、及びこれらの災害による被害を軽減するほか、災害等による傷病者の搬送を適切に行うことを任務とする。										m ²
											m ²
											m ²

【建物内訳】

No.	物件番号	名称	建築日	主体構造	屋根構造	耐用年数	地上階	地下階	耐震性	財産区分	延床面積
1	3204	下関市消防団豊東分団第1部消防機庫	2009(H21)/03/17	鉄骨造	スレート葺	31	1F		○	行政財産	58.96 m ²
2											m ²
3											m ²
4											m ²
5											m ²
6											m ²
7											m ²
8											m ²
9											m ²
10											m ²
合 計											58.96 m ²

【指定緊急避難場所・指定避難所】

指定緊急 避難場所	地震	津波	高潮	土砂災害	洪水
指定 避難所	指定	収容人員		人	

【施設写真】



【過去5年以内に実施した工事の内容】 (単位:千円)

実施年度	件名	工事費
(No data visible)		

【公共施設の適正配置に関する方向性】

占有面積	前期末面積	前期増減	機能の方向性	
			前期	中期・後期
58.96 m ²	58.96 m ²	0.00 m ²	→	→

【運営方法等】

運営方法	直営(一部委託を含む)	指定管理者		指定管理期間	~
------	-------------	-------	--	--------	---

【利用状況】

区分	H28(2016)年度	H29(2017)年度	H30(2018)年度
開館日数	365	365	365
利用者数			
利用者数/日	0.0	0.0	0.0
利用可能コマ数	0	0	0
利用コマ数	0	0	0
利用率			

【歳出情報】 (単位:千円)

区分	H28(2016)年度	H29(2017)年度	H30(2018)年度
施設の コスト	人件費	0	0
	光熱水費等	57	62
	修繕料	29	0
	委託料		
	工事請負費		
	使用料及び賃借料		
その他	0	0	0
事業の コスト	人件費		
	委託料・報償費		
	その他	0	0
指定管理料			
歳出計	86	62	54

【歳入情報】 (単位:千円)

区分	H28(2016)年度	H29(2017)年度	H30(2018)年度
施設使用料・負担金等	0	0	0
貸付料・目的外使用料等	0	0	0
その他収入	0	0	0
歳入計	0	0	0

カルテ番号	1128	利用用途分類	消防施設	評価分類	その他消防施設
-------	------	--------	------	------	---------

【施設基本情報】

施設名	コミュニティセンター榑崎分団第4部消防機庫	所在地	菊川町大字日新266-3			所管課	消防局総務課	敷地面積	233.08 m ²	うち借地面積	233.08 m ²
		地区	菊川	利用圏域	地区	駐車場台数	0台	総延床面積	64.14 m ²	延床面積	64.14 m ²
設置根拠法令	消防組織法	設置条例	下関市消防団の設置等に関する条例			複合 関連施設	カルテ番号	施設名		所管課	延床面積
設置目的	消防は、その施設及び人員を活用して、国民の生命、身体及び財産を火災から保護するとともに、水火災又は地震等の災害を防除し、及びこれらの災害による被害を軽減するほか、災害等による傷病者の搬送を適切に行うことを任務とする。										m ²
											m ²
											m ²

【建物内訳】

No.	物件番号	名称	建築日	主体構造	屋根構造	耐用年数	地上階	地下階	耐震性	財産区分	延床面積
1	3210	コミュニティセンター榑崎分団第4部消防機庫	2013(H25)/03/18	鉄骨造	その他	31	2F		○	行政財産	64.14 m ²
2											m ²
3											m ²
4											m ²
5											m ²
6											m ²
7											m ²
8											m ²
9											m ²
10											m ²
合 計											64.14 m ²

【指定緊急避難場所・指定避難所】

指定緊急 避難場所	地震	津波	高潮	土砂災害	洪水
指定 避難所	指定	収容人員		人	

【施設写真】



【過去5年以内に実施した工事の内容】 (単位:千円)

実施年度	件名	工事費
(No work reported)		

【公共施設の適正配置に関する方向性】

占有面積	前期末面積	前期増減	機能の方向性	
			前期	中期・後期
64.14 m ²	64.14 m ²	0.00 m ²	→	→

【運営方法等】

運営方法	指定管理者	指定管理期間	~
------	-------	--------	---

【利用状況】

区分	H28(2016)年度	H29(2017)年度	H30(2018)年度
開館日数	365	365	365
利用者数			
利用者数/日	0.0	0.0	0.0
利用可能コマ数	0	0	0
利用コマ数	0	0	0
利用率			

【歳出情報】

(単位:千円)

区分	H28(2016)年度	H29(2017)年度	H30(2018)年度	
施設の コスト	人件費	0	0	0
	光熱水費等	37	38	37
	修繕料			
	委託料			
	工事請負費			
	使用料及び賃借料			
事業の コスト	その他	0	0	0
	人件費			
	委託料・報償費			
	その他	0	0	0
指定管理料				
歳出計	37	38	37	

【歳入情報】

(単位:千円)

区分	H28(2016)年度	H29(2017)年度	H30(2018)年度
施設使用料・負担金等	0	0	0
貸付料・目的外使用料等	0	0	0
その他収入	0	0	0
歳入計	0	0	0

カルテ番号	0974	利用用途分類	消防施設	評価分類	消防庁舎
-------	------	--------	------	------	------

【施設基本情報】

施設名	豊浦東消防署	所在地	豊田町大字殿敷1886-3			所管課	消防局総務課	敷地面積	1,583.36 m ²	うち借地面積	0.00 m ²
		地区	豊田	利用圏域	広域	駐車場台数	8台	総延床面積	678.72 m ²	延床面積	678.72 m ²
設置根拠法令	消防組織法	設置条例	下関市消防署条例			複合 関連施設	カルテ番号	施設名		所管課	延床面積
設置目的	消防は、その施設及び人員を活用して、国民の生命、身体及び財産を火災から保護するとともに、水火災又は地震等の災害を防除し、及びこれらの災害による被害を軽減するほか、災害等による傷病者の搬送を適切に行うことを任務とする。										m ²
											m ²
											m ²

【建物内訳】

No.	物件番号	名称	建築日	主体構造	屋根構造	耐用年数	地上階	地下階	耐震性	財産区分	延床面積
1	3137	豊浦東消防署 消防庁舎(附属設備含む)	1973(S48)/03/31	鉄筋コンクリート	陸屋根	50	1F		○	行政財産	313.38 m ²
2	3138	豊浦東消防署 待機宿舎	1973(S48)/03/31	鉄筋コンクリート	陸屋根	47	2F		—	行政財産	365.34 m ²
3											m ²
4											m ²
5											m ²
6											m ²
7											m ²
8											m ²
9											m ²
10											m ²
合 計											678.72 m ²

【指定緊急避難場所・指定避難所】

指定緊急 避難場所	地震	津波	高潮	土砂災害	洪水
指定 避難所	指定	収容人員		人	

【施設写真】



【過去5年以内に実施した工事の内容】 (単位:千円)

実施年度	件名	工事費
(No work items reported)		

【公共施設の適正配置に関する方向性】

占有面積	前期末面積	前期増減	機能の方向性	
			前期	中期・後期
678.72 m ²	313.38 m ²	△ 365.34 m ²	→(減築)	→

【運営方法等】

運営方法	直営(一部委託を含む)	指定管理者		指定管理期間	~
------	-------------	-------	--	--------	---

【利用状況】

区分	H28(2016)年度	H29(2017)年度	H30(2018)年度
開館日数	365	365	365
利用者数			
利用者数/日	0.0	0.0	0.0
利用可能コマ数	0	0	0
利用コマ数	0	0	0
利用率			

【歳出情報】 (単位:千円)

区分	H28(2016)年度	H29(2017)年度	H30(2018)年度	
施設の コスト	人件費	122,655	122,655	122,162
	光熱水費等	1,514	1,731	1,731
	修繕料	211	97	55
	委託料			
	工事請負費			
	使用料及び賃借料			
事業の コスト	その他			
	人件費			
	委託料・報償費	156	156	156
	その他	196	215	256
指定管理料				
歳出計	124,732	124,854	124,360	

【歳入情報】 (単位:千円)

区分	H28(2016)年度	H29(2017)年度	H30(2018)年度
施設使用料・負担金等	0	0	0
貸付料・目的外使用料等	0	0	0
その他収入	0	0	0
歳入計	0	0	0

カルテ番号	0979	利用用途分類	消防施設	評価分類	その他消防施設
-------	------	--------	------	------	---------

【施設基本情報】

施設名	下関市消防団殿居第1分団消防機庫(下笠路子)	所在地	豊田町大字笠路子711			所管課	消防局総務課	敷地面積	0.00 m ²	うち借地面積	0.00 m ²
		地区	豊田	利用圏域	地区	駐車場台数	0台	総延床面積	20.00 m ²	延床面積	20.00 m ²
設置根拠法令	消防組織法	設置条例	下関市消防団の設置に関する条例			複合 関連施設	カルテ番号	施設名		所管課	延床面積
設置目的	消防は、その施設及び人員を活用して、国民の生命、身体及び財産を火災から保護するとともに、水火災又は地震等の災害を防除し、及びこれらの災害による被害を軽減するほか、災害等による傷病者の搬送を適切に行うことを任務とする。										m ²
											m ²
											m ²

【建物内訳】

No.	物件番号	名称	建築日	主体構造	屋根構造	耐用年数	地上階	地下階	耐震性	財産区分	延床面積
1	3145	下関市消防団殿居第1分団消防機庫(下笠路子)	1988(S63)/11/01	コンクリートブロック	その他	34	1F		×	行政財産	20.00 m ²
2											m ²
3											m ²
4											m ²
5											m ²
6											m ²
7											m ²
8											m ²
9											m ²
10											m ²
合 計											20.00 m ²

【運営方法等】

運営方法	直営(一部委託を含む)	指定管理者		指定管理期間	~
------	-------------	-------	--	--------	---

【利用状況】

区分	H28(2016)年度	H29(2017)年度	H30(2018)年度
開館日数	365	365	365
利用者数			
利用者数/日	0.0	0.0	0.0
利用可能コマ数	0	0	0
利用コマ数	0	0	0
利用率			

【歳入情報】

区分	H28(2016)年度	H29(2017)年度	H30(2018)年度
施設使用料・負担金等	0	0	0
貸付料・目的外使用料等	0	0	0
その他収入	0	0	0
歳入計	0	0	0

【歳出情報】

(単位:千円)

区分	H28(2016)年度	H29(2017)年度	H30(2018)年度	
施設の コスト	人件費	0	0	0
	光熱水費等	4	4	4
	修繕料	0	0	11
	委託料			
	工事請負費			
	使用料及び賃借料			
事業の コスト	その他	0	0	0
	人件費			
	委託料・報償費			
	その他	0	0	0
指定管理料				
歳出計	4	4	15	

【指定緊急避難場所・指定避難所】

指定緊急 避難場所	地震	津波	高潮	土砂災害	洪水
指定 避難所	指定	収容人員			
		人			

【施設写真】



【過去5年以内に実施した工事の内容】 (単位:千円)

実施年度	件名	工事費
(No data provided)		

【公共施設の適正配置に関する方向性】

占有面積	前期末面積	前期増減	機能の方向性	
			前期	中期・後期
20.00 m ²	20.00 m ²	0.00 m ²	→	→

カルテ番号	0980	利用用途分類	消防施設	評価分類	その他消防施設
-------	------	--------	------	------	---------

【施設基本情報】

施設名	下関市消防団殿居第2分団消防機庫(殿居)	所在地	豊田町大字殿居1093-1			所管課	消防局総務課	敷地面積	0.00 m ²	うち借地面積	0.00 m ²
		地区	豊田	利用圏域	地区	駐車場台数	0台	総延床面積	35.00 m ²	延床面積	35.00 m ²
設置根拠法令	消防組織法	設置条例	下関市消防団の設置に関する条例			複合 関連施設	カルテ番号	施設名		所管課	延床面積
設置目的	消防は、その施設及び人員を活用して、国民の生命、身体及び財産を火災から保護するとともに、水火災又は地震等の災害を防除し、及びこれらの災害による被害を軽減するほか、災害等による傷病者の搬送を適切に行うことを任務とする。										m ²
											m ²
											m ²

【建物内訳】

No.	物件番号	名称	建築日	主体構造	屋根構造	耐用年数	地上階	地下階	耐震性	財産区分	延床面積
1	3146	下関市消防団殿居第2分団消防機庫(殿居)	1990(H02)/01/01	コンクリートブロック	瓦葺	34	1F		×	行政財産	35.00 m ²
2											m ²
3											m ²
4											m ²
5											m ²
6											m ²
7											m ²
8											m ²
9											m ²
10											m ²
合 計											35.00 m ²

【指定緊急避難場所・指定避難所】

指定緊急 避難場所	地震	津波	高潮	土砂災害	洪水
指定 避難所	指定	収容人員		人	

【施設写真】



【過去5年以内に実施した工事の内容】 (単位:千円)

実施年度	件名	工事費
(No work items reported)		

【公共施設の適正配置に関する方向性】

占有面積	前期末面積	前期増減	機能の方向性	
			前期	中期・後期
35.00 m ²	35.00 m ²	0.00 m ²	→	→

【運営方法等】

運営方法	直営(一部委託を含む)	指定管理者		指定管理期間	~
------	-------------	-------	--	--------	---

【利用状況】

区分	H28(2016)年度	H29(2017)年度	H30(2018)年度
開館日数	365	365	365
利用者数			
利用者数/日	0.0	0.0	0.0
利用可能コマ数	0	0	0
利用コマ数	0	0	0
利用率			

【歳出情報】 (単位:千円)

区分	H28(2016)年度	H29(2017)年度	H30(2018)年度
施設の コスト	人件費	0	0
	光熱水費等	0	4
	修繕料		
	委託料		
	工事請負費		
	使用料及び賃借料		
	その他	0	0
事業の コスト	人件費		
	委託料・報償費		
	その他	0	0
指定管理料			
歳出計	0	4	4

【歳入情報】 (単位:千円)

区分	H28(2016)年度	H29(2017)年度	H30(2018)年度
施設使用料・負担金等	0	0	0
貸付料・目的外使用料等	0	0	0
その他収入	0	0	0
歳入計	0	0	0

カルテ番号	0981	利用用途分類	消防施設	評価分類	その他消防施設
-------	------	--------	------	------	---------

【施設基本情報】

施設名	下関市消防団殿居第3分団消防機庫(一ノ俣)	所在地	豊田町大字一ノ俣136-1			所管課	消防局総務課	敷地面積	0.00 m ²	うち借地面積	0.00 m ²
		地区	豊田	利用圏域	地区	駐車場台数	0台	総延床面積	25.30 m ²	延床面積	25.30 m ²
設置根拠法令	消防組織法	設置条例	下関市消防団の設置に関する条例			複合 関連施設	カルテ番号	施設名		所管課	延床面積
設置目的	消防は、その施設及び人員を活用して、国民の生命、身体及び財産を火災から保護するとともに、水火災又は地震等の災害を防除し、及びこれらの災害による被害を軽減するほか、災害等による傷病者の搬送を適切に行うことを任務とする。										m ²
											m ²
											m ²

【建物内訳】

No.	物件番号	名称	建築日	主体構造	屋根構造	耐用年数	地上階	地下階	耐震性	財産区分	延床面積
1	3147	下関市消防団殿居第3分団消防機庫(一ノ俣)	1999(H11)/09/13	木造	瓦葺	15	1F		×	行政財産	25.30 m ²
2											m ²
3											m ²
4											m ²
5											m ²
6											m ²
7											m ²
8											m ²
9											m ²
10											m ²
合 計											25.30 m ²

【運営方法等】

運営方法	直営(一部委託を含む)	指定管理者		指定管理期間	~
------	-------------	-------	--	--------	---

【利用状況】

区分	H28(2016)年度	H29(2017)年度	H30(2018)年度
開館日数	365	365	365
利用者数			
利用者数/日	0.0	0.0	0.0
利用可能コマ数	0	0	0
利用コマ数	0	0	0
利用率			

【歳入情報】

区分	H28(2016)年度	H29(2017)年度	H30(2018)年度
施設使用料・負担金等	0	0	0
貸付料・目的外使用料等	0	0	0
その他収入	0	0	0
歳入計	0	0	0

【歳出情報】

区分	H28(2016)年度	H29(2017)年度	H30(2018)年度	
施設の コスト	人件費	0	0	0
	光熱水費等	4	4	4
	修繕料			
	委託料			
	工事請負費			
	使用料及び賃借料			
事業の コスト	その他	0	0	0
	人件費			
	委託料・報償費			
	その他	0	0	0
指定管理料				
歳出計	4	4	4	

【指定緊急避難場所・指定避難所】

指定緊急 避難場所	地震	津波	高潮	土砂災害	洪水
指定 避難所	指定	収容人員		人	

【施設写真】



【過去5年以内に実施した工事の内容】 (単位:千円)

実施年度	件名	工事費
(No work has been implemented in the past 5 years)		

【公共施設の適正配置に関する方向性】

占有面積	前期末面積	前期増減	機能の方向性	
			前期	中期・後期
25.30 m ²	25.30 m ²	0.00 m ²	→	→

カルテ番号	0982	利用用途分類	消防施設	評価分類	その他消防施設
-------	------	--------	------	------	---------

【施設基本情報】

施設名	下関市消防団殿居第1分団消防機庫(上笠路子)	所在地	豊田町大字笠路子1443-1			所管課	消防局総務課	敷地面積	0.00 m ²	うち借地面積	0.00 m ²
		地区	豊田	利用圏域	地区	駐車場台数	0台	総延床面積	45.74 m ²	延床面積	45.74 m ²
設置根拠法令	消防組織法	設置条例	下関市消防団の設置に関する条例			複合 関連施設	カルテ番号	施設名		所管課	延床面積
設置目的	消防は、その施設及び人員を活用して、国民の生命、身体及び財産を火災から保護するとともに、水火災又は地震等の災害を防除し、及びこれらの災害による被害を軽減するほか、災害等による傷病者の搬送を適切に行うことを任務とする。										m ²
											m ²
											m ²

【建物内訳】

No.	物件番号	名称	建築日	主体構造	屋根構造	耐用年数	地上階	地下階	耐震性	財産区分	延床面積
1	3148	下関市消防団殿居第1分団消防機庫(上笠路子)	2000(H12)/01/01	コンクリートブロック	瓦葺	34	1F		×	行政財産	45.74 m ²
2											m ²
3											m ²
4											m ²
5											m ²
6											m ²
7											m ²
8											m ²
9											m ²
10											m ²
合 計											45.74 m ²

【運営方法等】

運営方法	直営(一部委託を含む)	指定管理者		指定管理期間	~
------	-------------	-------	--	--------	---

【利用状況】

区分	H28(2016)年度	H29(2017)年度	H30(2018)年度
開館日数	365	365	365
利用者数			
利用者数/日	0.0	0.0	0.0
利用可能コマ数	0	0	0
利用コマ数	0	0	0
利用率			

【歳入情報】

区分	H28(2016)年度	H29(2017)年度	H30(2018)年度
施設使用料・負担金等	0	0	0
貸付料・目的外使用料等	0	0	0
その他収入	0	0	0
歳入計	0	0	0

【歳出情報】

区分	H28(2016)年度	H29(2017)年度	H30(2018)年度	
施設の コスト	人件費	0	0	0
	光熱水費等	11	11	9
	修繕料			
	委託料			
	工事請負費			
	使用料及び賃借料			
事業の コスト	その他	0	0	0
	人件費			
	委託料・報償費			
	その他	0	0	0
指定管理料				
歳出計	11	11	9	

【指定緊急避難場所・指定避難所】

指定緊急 避難場所	地震	津波	高潮	土砂災害	洪水
指定 避難所	指定	収容人員		人	

【施設写真】



【過去5年以内に実施した工事の内容】 (単位:千円)

実施年度	件名	工事費
(No work reported)		

【公共施設の適正配置に関する方向性】

占有面積	前期末面積	前期増減	機能の方向性	
			前期	中期・後期
45.74 m ²	45.74 m ²	0.00 m ²	→	→

カルテ番号	0983	利用用途分類	消防施設	評価分類	その他消防施設
-------	------	--------	------	------	---------

【施設基本情報】

施設名	下関市消防団豊田中第3分団消防機庫(稲見)	所在地	豊田町大字稲見426			所管課	消防局総務課	敷地面積	0.00 m ²	うち借地面積	0.00 m ²
		地区	豊田	利用圏域	地区	駐車場台数	0台	総延床面積	15.60 m ²	延床面積	15.60 m ²
設置根拠法令	消防組織法	設置条例	下関市消防団の設置に関する条例			複合 関連施設	カルテ番号	施設名		所管課	延床面積
設置目的	消防は、その施設及び人員を活用して、国民の生命、身体及び財産を火災から保護するとともに、水火災又は地震等の災害を防除し、及びこれらの災害による被害を軽減するほか、災害等による傷病者の搬送を適切に行うことを任務とする。										m ²
											m ²
											m ²

【建物内訳】

No.	物件番号	名称	建築日	主体構造	屋根構造	耐用年数	地上階	地下階	耐震性	財産区分	延床面積
1	3149	下関市消防団豊田中第3分団消防機庫(稲見)	1985(S60)/03/04	コンクリートブロック	瓦葺	34	1F		×	行政財産	15.60 m ²
2											m ²
3											m ²
4											m ²
5											m ²
6											m ²
7											m ²
8											m ²
9											m ²
10											m ²
合 計											15.60 m ²

【運営方法等】

運営方法	直営(一部委託を含む)	指定管理者		指定管理期間	~
------	-------------	-------	--	--------	---

【利用状況】

区分	H28(2016)年度	H29(2017)年度	H30(2018)年度
開館日数	365	365	365
利用者数			
利用者数/日	0.0	0.0	0.0
利用可能コマ数	0	0	0
利用コマ数	0	0	0
利用率			

【歳入情報】

区分	H28(2016)年度	H29(2017)年度	H30(2018)年度
施設使用料・負担金等	0	0	0
貸付料・目的外使用料等	0	0	0
その他収入	0	0	0
歳入計	0	0	0

【歳出情報】

区分	H28(2016)年度	H29(2017)年度	H30(2018)年度	
施設の コスト	人件費	0	0	0
	光熱水費等	4	4	4
	修繕料			
	委託料			
	工事請負費			
	使用料及び賃借料			
事業の コスト	その他	0	0	0
	人件費			
	委託料・報償費			
	その他	0	0	0
指定管理料				
歳出計	4	4	4	

【指定緊急避難場所・指定避難所】

指定緊急 避難場所	地震	津波	高潮	土砂災害	洪水
指定 避難所	指定	収容人員		人	

【施設写真】



【過去5年以内に実施した工事の内容】 (単位:千円)

実施年度	件名	工事費
(No work reported)		

【公共施設の適正配置に関する方向性】

占有面積	前期末面積	前期増減	機能の方向性	
			前期	中期・後期
15.60 m ²	15.60 m ²	0.00 m ²	→	→

カルテ番号	0984	利用用途分類	消防施設	評価分類	その他消防施設
-------	------	--------	------	------	---------

【施設基本情報】

施設名	下関市消防団豊田中第2分団消防機庫(八道)	所在地	豊田町大字八道2544-1			所管課	消防局総務課	敷地面積	0.00 m ²	うち借地面積	0.00 m ²
		地区	豊田	利用圏域	地区	駐車場台数	0台	総延床面積	20.16 m ²	延床面積	20.16 m ²
設置根拠法令	消防組織法	設置条例	下関市消防団の設置に関する条例			複合 関連施設	カルテ番号	施設名		所管課	延床面積
設置目的	消防は、その施設及び人員を活用して、国民の生命、身体及び財産を火災から保護するとともに、水火災又は地震等の災害を防除し、及びこれらの災害による被害を軽減するほか、災害等による傷病者の搬送を適切に行うことを任務とする。										m ²
											m ²
										m ²	

【建物内訳】

No.	物件番号	名称	建築日	主体構造	屋根構造	耐用年数	地上階	地下階	耐震性	財産区分	延床面積
1	3150	下関市消防団豊田中第2分団消防機庫(八道)	1990(H02)/01/01	コンクリートブロック	瓦葺	34	1F		×	行政財産	20.16 m ²
2											m ²
3											m ²
4											m ²
5											m ²
6											m ²
7											m ²
8											m ²
9											m ²
10											m ²
合 計											20.16 m ²

【指定緊急避難場所・指定避難所】

指定緊急 避難場所	地震	津波	高潮	土砂災害	洪水
指定 避難所	指定	収容人員		人	

【施設写真】



【過去5年以内に実施した工事の内容】 (単位:千円)

実施年度	件名	工事費
(No work has been implemented in the last 5 years)		

【公共施設の適正配置に関する方向性】

占有面積	前期末面積	前期増減	機能の方向性	
			前期	中期・後期
20.16 m ²	20.16 m ²	0.00 m ²	→	→

【運営方法等】

運営方法	直営(一部委託を含む)	指定管理者		指定管理期間	~
------	-------------	-------	--	--------	---

【利用状況】

区分	H28(2016)年度	H29(2017)年度	H30(2018)年度
開館日数	365	365	365
利用者数			
利用者数/日	0.0	0.0	0.0
利用可能コマ数	0	0	0
利用コマ数	0	0	0
利用率			

【歳出情報】 (単位:千円)

区分	H28(2016)年度	H29(2017)年度	H30(2018)年度
施設の コスト	人件費	0	0
	光熱水費等	4	4
	修繕料	0	56
	委託料		
	工事請負費		
	使用料及び賃借料		
事業の コスト	その他	0	0
	人件費		
	委託料・報償費		
	その他	0	0
指定管理料			
歳出計	4	60	4

【歳入情報】 (単位:千円)

区分	H28(2016)年度	H29(2017)年度	H30(2018)年度
施設使用料・負担金等	0	0	0
貸付料・目的外使用料等	0	0	0
その他収入	0	0	0
歳入計	0	0	0

カルテ番号	0985	利用用途分類	消防施設	評価分類	その他消防施設
-------	------	--------	------	------	---------

【施設基本情報】

施設名	下関市消防団豊田中第4分団消防機庫(秋葉)	所在地	豊田町大字金道396-3			所管課	消防局総務課	敷地面積	0.00 m ²	うち借地面積	0.00 m ²
		地区	豊田	利用圏域	地区	駐車場台数	0台	総延床面積	22.51 m ²	延床面積	22.51 m ²
設置根拠法令	消防組織法	設置条例	下関市消防団の設置に関する条例			複合 関連施設	カルテ番号	施設名		所管課	延床面積
設置目的	消防は、その施設及び人員を活用して、国民の生命、身体及び財産を火災から保護するとともに、水火災又は地震等の災害を防除し、及びこれらの災害による被害を軽減するほか、災害等による傷病者の搬送を適切に行うことを任務とする。										m ²
											m ²
											m ²

【建物内訳】

No.	物件番号	名称	建築日	主体構造	屋根構造	耐用年数	地上階	地下階	耐震性	財産区分	延床面積
1	3151	下関市消防団豊田中第4分団消防機庫(秋葉)	1991(H03)/12/02	コンクリートブロック	瓦葺	34	1F		×	行政財産	22.51 m ²
2											m ²
3											m ²
4											m ²
5											m ²
6											m ²
7											m ²
8											m ²
9											m ²
10											m ²
合 計											22.51 m ²

【運営方法等】

運営方法	直営(一部委託を含む)	指定管理者		指定管理期間	~
------	-------------	-------	--	--------	---

【利用状況】

区分	H28(2016)年度	H29(2017)年度	H30(2018)年度
開館日数	365	365	365
利用者数			
利用者数/日	0.0	0.0	0.0
利用可能コマ数	0	0	0
利用コマ数	0	0	0
利用率			

【歳入情報】

区分	H28(2016)年度	H29(2017)年度	H30(2018)年度
施設使用料・負担金等	0	0	0
貸付料・目的外使用料等	0	0	0
その他収入	0	0	0
歳入計	0	0	0

【歳出情報】

区分	H28(2016)年度	H29(2017)年度	H30(2018)年度	
施設の コスト	人件費	0	0	0
	光熱水費等	16	19	25
	修繕料			
	委託料			
	工事請負費			
	使用料及び賃借料			
事業の コスト	その他	0	0	0
	人件費			
	委託料・報償費			
	その他	0	0	0
指定管理料				
歳出計	16	19	25	

【指定緊急避難場所・指定避難所】

指定緊急 避難場所	地震	津波	高潮	土砂災害	洪水
指定 避難所	指定	収容人員		人	

【施設写真】



【過去5年以内に実施した工事の内容】 (単位:千円)

実施年度	件名	工事費
(No data for the past 5 years)		

【公共施設の適正配置に関する方向性】

占有面積	前期末面積	前期増減	機能の方向性	
			前期	中期・後期
22.51 m ²	22.51 m ²	0.00 m ²	→	→

カルテ番号	0986	利用用途分類	消防施設	評価分類	その他消防施設
-------	------	--------	------	------	---------

【施設基本情報】

施設名	下関市消防団豊田中第1分団消防機庫(浮石)	所在地	豊田町大字浮石1494-2			所管課	消防局総務課	敷地面積	189.04 m ²	うち借地面積	0.00 m ²
		地区	豊田	利用圏域	地区	駐車場台数	0台	総延床面積	76.38 m ²	延床面積	76.38 m ²
設置根拠法令	消防組織法	設置条例	下関市消防団の設置に関する条例			複合 関連施設	カルテ番号	施設名	所管課	延床面積	
設置目的	消防は、その施設及び人員を活用して、国民の生命、身体及び財産を火災から保護するとともに、水火災又は地震等の災害を防除し、及びこれらの災害による被害を軽減するほか、災害等による傷病者の搬送を適切に行うことを任務とする。									m ²	
										m ²	
										m ²	

【建物内訳】

No.	物件番号	名称	建築日	主体構造	屋根構造	耐用年数	地上階	地下階	耐震性	財産区分	延床面積
1	3213	下関消防団豊田中分団第1部消防機庫(浮石)	2015(H27)/12/11	軽量鉄骨造	その他	24	2F		○	行政財産	76.38 m ²
2											m ²
3											m ²
4											m ²
5											m ²
6											m ²
7											m ²
8											m ²
9											m ²
10											m ²
合 計											76.38 m ²

【指定緊急避難場所・指定避難所】

指定緊急 避難場所	地震	津波	高潮	土砂災害	洪水
指定 避難所	指定	収容人員		人	

【施設写真】



【運営方法等】

運営方法	直営(一部委託を含む)	指定管理者		指定管理期間	~
------	-------------	-------	--	--------	---

【利用状況】

区分	H28(2016)年度	H29(2017)年度	H30(2018)年度
開館日数	365	365	365
利用者数			
利用者数/日	0.0	0.0	0.0
利用可能コマ数	0	0	0
利用コマ数	0	0	0
利用率			

【歳出情報】

(単位:千円)

区分	H28(2016)年度	H29(2017)年度	H30(2018)年度
施設の コスト	人件費	0	0
	光熱水費等	42	36
	修繕料		
	委託料		
	工事請負費		
	使用料及び賃借料		
事業の コスト	その他	0	0
	人件費		
	委託料・報償費		
	その他	0	0
	指定管理料		
歳出計	42	36	58

【歳入情報】

(単位:千円)

区分	H28(2016)年度	H29(2017)年度	H30(2018)年度
施設使用料・負担金等	0	0	0
貸付料・目的外使用料等	0	0	0
その他収入	0	0	0
歳入計	0	0	0

【過去5年以内に実施した工事の内容】 (単位:千円)

実施年度	件名	工事費
(過去5年以内に実施した工事の内容)		

【公共施設の適正配置に関する方向性】

占有面積	前期末面積	前期増減	機能の方向性	
			前期	中期・後期
27.80 m ²	76.38 m ²	48.58 m ²	→(改築済)	→

カルテ番号	0987	利用用途分類	消防施設	評価分類	その他消防施設
-------	------	--------	------	------	---------

【施設基本情報】

施設名	下関市消防団西市第1分団消防機庫(西市)	所在地	豊田町大字矢田231-28			所管課	消防局総務課	敷地面積	0.00 m ²	うち借地面積	0.00 m ²
		地区	豊田	利用圏域	地区	駐車場台数	0台	総延床面積	41.30 m ²	延床面積	41.30 m ²
設置根拠法令	消防組織法	設置条例	下関市消防団の設置に関する条例			複合 関連施設	カルテ番号	施設名		所管課	延床面積
設置目的	消防は、その施設及び人員を活用して、国民の生命、身体及び財産を火災から保護するとともに、水火災又は地震等の災害を防除し、及びこれらの災害による被害を軽減するほか、災害等による傷病者の搬送を適切に行うことを任務とする。										m ²
											m ²
											m ²

【建物内訳】

No.	物件番号	名称	建築日	主体構造	屋根構造	耐用年数	地上階	地下階	耐震性	財産区分	延床面積
1	3152	下関市消防団西市第1分団消防機庫(西市)	1979(S54)/05/23	コンクリートブロック	陸屋根	34	1F		×	行政財産	41.30 m ²
2											m ²
3											m ²
4											m ²
5											m ²
6											m ²
7											m ²
8											m ²
9											m ²
10											m ²
合 計											41.30 m ²

【指定緊急避難場所・指定避難所】

指定緊急 避難場所	地震	津波	高潮	土砂災害	洪水
指定 避難所	指定	収容人員		人	

【施設写真】



【過去5年以内に実施した工事の内容】 (単位:千円)

実施年度	件名	工事費
(No data visible)		

【公共施設の適正配置に関する方向性】

占有面積	前期末面積	前期増減	機能の方向性	
			前期	中期・後期
41.30 m ²	41.30 m ²	0.00 m ²	→	→

【運営方法等】

運営方法	直営(一部委託を含む)	指定管理者		指定管理期間	~
------	-------------	-------	--	--------	---

【利用状況】

区分	H28(2016)年度	H29(2017)年度	H30(2018)年度
開館日数	365	365	365
利用者数			
利用者数/日	0.0	0.0	0.0
利用可能コマ数	0	0	0
利用コマ数	0	0	0
利用率			

【歳出情報】 (単位:千円)

区分	H28(2016)年度	H29(2017)年度	H30(2018)年度
施設の コスト	人件費	0	0
	光熱水費等	35	36
	修繕料		
	委託料		
	工事請負費		
	使用料及び賃借料		
事業の コスト	その他	0	0
	人件費		
	委託料・報償費		
	その他	0	0
指定管理料			
歳出計	35	36	36

【歳入情報】 (単位:千円)

区分	H28(2016)年度	H29(2017)年度	H30(2018)年度
施設使用料・負担金等	0	0	0
貸付料・目的外使用料等	0	0	0
その他収入	0	0	0
歳入計	0	0	0

平成30年度(2018年度)

公共施設カルテ

カルテ番号	0988	利用用途分類	消防施設	評価分類	その他消防施設
-------	------	--------	------	------	---------

【施設基本情報】

施設名	下関市消防団西市第3分団消防機庫(檜原)	所在地	豊田町大字殿敷2003-2			所管課	消防局総務課	敷地面積	0.00 m ²	うち借地面積	0.00 m ²				
		地区	豊田	利用圏域		地区		駐車場台数	0台	総延床面積	25.40 m ²	延床面積	25.40 m ²		
設置根拠法令	消防組織法	設置条例	下関市消防団の設置に関する条例			複合 関連施設	カルテ番号		施設名		所管課		延床面積		
設置目的	消防は、その施設及び人員を活用して、国民の生命、身体及び財産を火災から保護するとともに、水火災又は地震等の災害を防除し、及びこれらの災害による被害を軽減するほか、災害等による傷病者の搬送を適切に行うことを任務とする。												m ²		
															m ²

【建物内訳】

No.	物件番号	名称	建築日	主体構造	屋根構造	耐用年数	地上階	地下階	耐震性	財産区分	延床面積
1	3153	下関市消防団西市第3分団消防機庫(檜原)	1986(S61)/02/26	コンクリートブロック	瓦葺	34	1F		×	行政財産	20.00 m ²
2	3154	下関市消防団西市第3分団消防機庫(檜原) 増築	2004(H16)/04/01	コンクリートブロック	瓦葺	34	1F		×	行政財産	5.40 m ²
3											m ²
4											m ²
5											m ²
6											m ²
7											m ²
8											m ²
9											m ²
10											m ²
合 計											25.40 m ²

【指定緊急避難場所・指定避難所】

指定緊急 避難場所	地震	津波	高潮	土砂災害	洪水
指定 避難所	指定	収容人員		人	

【施設写真】



【過去5年以内に実施した工事の内容】 (単位:千円)

実施年度	件名	工事費
(No data for the past 5 years)		

【公共施設の適正配置に関する方向性】

占有面積	前期末面積	前期増減	機能の方向性	
			前期	中期・後期
25.40 m ²	25.40 m ²	0.00 m ²	→	→

【運営方法等】

運営方法	直営(一部委託を含む)	指定管理者		指定管理期間	~
------	-------------	-------	--	--------	---

【利用状況】

区分	H28(2016)年度	H29(2017)年度	H30(2018)年度
開館日数	365	365	365
利用者数			
利用者数/日	0.0	0.0	0.0
利用可能コマ数	0	0	0
利用コマ数	0	0	0
利用率			

【歳出情報】 (単位:千円)

区分	H28(2016)年度	H29(2017)年度	H30(2018)年度	
施設の コスト	人件費	0	0	0
	光熱水費等	35	36	35
	修繕料			
	委託料			
	工事請負費			
	使用料及び賃借料			
事業の コスト	その他	0	0	0
	人件費			
	委託料・報償費			
	その他	0	0	0
指定管理料				
歳出計	35	36	35	

【歳入情報】 (単位:千円)

区分	H28(2016)年度	H29(2017)年度	H30(2018)年度
施設使用料・負担金等	0	0	0
貸付料・目的外使用料等	0	0	0
その他収入	0	0	0
歳入計	0	0	0

カルテ番号	0989	利用用途分類	消防施設	評価分類	その他消防施設
-------	------	--------	------	------	---------

【施設基本情報】

施設名	下関市消防団西市第4分団消防機庫(台)	所在地	豊田町大字今出1465			所管課	消防局総務課	敷地面積	0.00 m ²	うち借地面積	0.00 m ²
		地区	豊田	利用圏域	地区	駐車場台数	0台	総延床面積	28.09 m ²	延床面積	28.09 m ²
設置根拠法令	消防組織法	設置条例	下関市消防団の設置に関する条例			複合 関連施設	カルテ番号	施設名		所管課	延床面積
設置目的	消防は、その施設及び人員を活用して、国民の生命、身体及び財産を火災から保護するとともに、水火災又は地震等の災害を防除し、及びこれらの災害による被害を軽減するほか、災害等による傷病者の搬送を適切に行うことを任務とする。										m ²
											m ²
											m ²

【建物内訳】

No.	物件番号	名称	建築日	主体構造	屋根構造	耐用年数	地上階	地下階	耐震性	財産区分	延床面積
1	3155	下関市消防団西市第4分団消防機庫(台)	1986(S61)/02/26	コンクリートブロック	瓦葺	34	1F		×	行政財産	28.09 m ²
2											m ²
3											m ²
4											m ²
5											m ²
6											m ²
7											m ²
8											m ²
9											m ²
10											m ²
合 計											28.09 m ²

【運営方法等】

運営方法	直営(一部委託を含む)	指定管理者		指定管理期間	~
------	-------------	-------	--	--------	---

【利用状況】

区分	H28(2016)年度	H29(2017)年度	H30(2018)年度
開館日数	365	365	365
利用者数			
利用者数/日	0.0	0.0	0.0
利用可能コマ数	0	0	0
利用コマ数	0	0	0
利用率			

【歳入情報】

区分	H28(2016)年度	H29(2017)年度	H30(2018)年度
施設使用料・負担金等	0	0	0
貸付料・目的外使用料等	0	0	0
その他収入	0	0	0
歳入計	0	0	0

【歳出情報】

区分	H28(2016)年度	H29(2017)年度	H30(2018)年度	
施設の コスト	人件費	0	0	0
	光熱水費等	13	13	13
	修繕料			
	委託料			
	工事請負費			
	使用料及び賃借料			
事業の コスト	その他	0	0	0
	人件費			
	委託料・報償費			
	その他	0	0	0
指定管理料				
歳出計	13	13	13	

【指定緊急避難場所・指定避難所】

指定緊急 避難場所	地震	津波	高潮	土砂災害	洪水
指定 避難所	指定	収容人員		人	

【施設写真】



【過去5年以内に実施した工事の内容】 (単位:千円)

実施年度	件名	工事費
(No work performed in the last 5 years)		

【公共施設の適正配置に関する方向性】

占有面積	前期末面積	前期増減	機能の方向性	
			前期	中期・後期
28.09 m ²	28.09 m ²	0.00 m ²	→	→

カルテ番号	0990	利用用途分類	消防施設	評価分類	その他消防施設
-------	------	--------	------	------	---------

【施設基本情報】

施設名	下関市消防団西市第2分団消防機庫(大河内)	所在地	豊田町大字大河内797			所管課	消防局総務課	敷地面積	0.00 m ²	うち借地面積	0.00 m ²
		地区	豊田	利用圏域	地区	駐車場台数	0台	総延床面積	35.00 m ²	延床面積	35.00 m ²
設置根拠法令	消防組織法	設置条例	下関市消防団の設置に関する条例			複合 関連施設	カルテ番号	施設名		所管課	延床面積
設置目的	消防は、その施設及び人員を活用して、国民の生命、身体及び財産を火災から保護するとともに、水火災又は地震等の災害を防除し、及びこれらの災害による被害を軽減するほか、災害等による傷病者の搬送を適切に行うことを任務とする。										m ²
											m ²
											m ²

【建物内訳】

No.	物件番号	名称	建築日	主体構造	屋根構造	耐用年数	地上階	地下階	耐震性	財産区分	延床面積
1	3156	下関市消防団西市第2分団消防機庫(大河内)	1991(H03)/12/02	コンクリートブロック	瓦葺	34	1F		×	行政財産	35.00 m ²
2											m ²
3											m ²
4											m ²
5											m ²
6											m ²
7											m ²
8											m ²
9											m ²
10											m ²
合 計											35.00 m ²

【運営方法等】

運営方法	直営(一部委託を含む)	指定管理者		指定管理期間	~
------	-------------	-------	--	--------	---

【利用状況】

区分	H28(2016)年度	H29(2017)年度	H30(2018)年度
開館日数	365	365	365
利用者数			
利用者数/日	0.0	0.0	0.0
利用可能コマ数	0	0	0
利用コマ数	0	0	0
利用率			

【歳入情報】

区分	H28(2016)年度	H29(2017)年度	H30(2018)年度
施設使用料・負担金等	0	0	0
貸付料・目的外使用料等	0	0	0
その他収入	0	0	0
歳入計	0	0	0

【歳出情報】

		(単位:千円)		
区分	H28(2016)年度	H29(2017)年度	H30(2018)年度	
施設の コスト	人件費	0	0	0
	光熱水費等	5	4	4
	修繕料	75	0	0
	委託料			
	工事請負費			
	使用料及び賃借料			
事業の コスト	その他	0	0	0
	人件費			
	委託料・報償費			
	その他	0	0	0
指定管理料				
歳出計	80	4	4	

【指定緊急避難場所・指定避難所】

指定緊急 避難場所	地震	津波	高潮	土砂災害	洪水
指定 避難所	指定	収容人員		人	

【施設写真】



【過去5年以内に実施した工事の内容】 (単位:千円)

実施年度	件名	工事費
(No data visible)		

【公共施設の適正配置に関する方向性】

占有面積	前期末面積	前期増減	機能の方向性	
			前期	中期・後期
35.00 m ²	35.00 m ²	0.00 m ²	→	→

カルテ番号	0991	利用用途分類	消防施設	評価分類	その他消防施設
-------	------	--------	------	------	---------

【施設基本情報】

施設名	下関市消防団西市第5分団消防機庫(今出)	所在地	豊田町大字今出495			所管課	消防局総務課	敷地面積	0.00 m ²	うち借地面積	0.00 m ²
		地区	豊田	利用圏域	地区	駐車場台数	0台	総延床面積	38.40 m ²	延床面積	38.40 m ²
設置根拠法令	消防組織法	設置条例	下関市消防団の設置に関する条例			複合 関連施設	カルテ番号	施設名		所管課	延床面積
設置目的	消防は、その施設及び人員を活用して、国民の生命、身体及び財産を火災から保護するとともに、水火災又は地震等の災害を防除し、及びこれらの災害による被害を軽減するほか、災害等による傷病者の搬送を適切に行うことを任務とする。										m ²
											m ²
											m ²

【建物内訳】

No.	物件番号	名称	建築日	主体構造	屋根構造	耐用年数	地上階	地下階	耐震性	財産区分	延床面積
1	3157	下関市消防団西市第5分団消防機庫(今出)	2002(H14)/10/03	コンクリートブロック	瓦葺	34	1F		×	行政財産	38.40 m ²
2											m ²
3											m ²
4											m ²
5											m ²
6											m ²
7											m ²
8											m ²
9											m ²
10											m ²
合 計											38.40 m ²

【指定緊急避難場所・指定避難所】

指定緊急 避難場所	地震	津波	高潮	土砂災害	洪水
指定 避難所	指定	収容人員		人	

【施設写真】



【過去5年以内に実施した工事の内容】 (単位:千円)

実施年度	件名	工事費
(No data for the past 5 years)		

【公共施設の適正配置に関する方向性】

占有面積	前期末面積	前期増減	機能の方向性	
			前期	中期・後期
38.40 m ²	38.40 m ²	0.00 m ²	→	→

【運営方法等】

運営方法	直営(一部委託を含む)	指定管理者		指定管理期間	~
------	-------------	-------	--	--------	---

【利用状況】

区分	H28(2016)年度	H29(2017)年度	H30(2018)年度
開館日数	365	365	365
利用者数			
利用者数/日	0.0	0.0	0.0
利用可能コマ数	0	0	0
利用コマ数	0	0	0
利用率			

【歳出情報】 (単位:千円)

区分	H28(2016)年度	H29(2017)年度	H30(2018)年度	
施設の コスト	人件費	0	0	0
	光熱水費等	18	19	18
	修繕料			
	委託料			
	工事請負費			
	使用料及び賃借料			
事業の コスト	その他	0	0	0
	人件費			
	委託料・報償費			
	その他	0	0	0
指定管理料				
歳出計	18	19	18	

【歳入情報】 (単位:千円)

区分	H28(2016)年度	H29(2017)年度	H30(2018)年度
施設使用料・負担金等	0	0	0
貸付料・目的外使用料等	0	0	0
その他収入	0	0	0
歳入計	0	0	0

カルテ番号	0992	利用用途分類	消防施設	評価分類	その他消防施設
-------	------	--------	------	------	---------

【施設基本情報】

施設名	下関市消防団豊田下第4分団消防機庫(中の瀬)	所在地	豊田町大字殿敷121			所管課	消防局総務課	敷地面積	0.00 m ²	うち借地面積	0.00 m ²				
		地区	豊田	利用圏域		地区		駐車場台数	0台	総延床面積	20.84 m ²	延床面積	20.84 m ²		
設置根拠法令	消防組織法	設置条例	下関市消防団の設置に関する条例			複合 関連施設	カルテ番号		施設名		所管課		延床面積		
設置目的	消防は、その施設及び人員を活用して、国民の生命、身体及び財産を火災から保護するとともに、水火災又は地震等の災害を防除し、及びこれらの災害による被害を軽減するほか、災害等による傷病者の搬送を適切に行うことを任務とする。												m ²		
															m ²

【建物内訳】

No.	物件番号	名称	建築日	主体構造	屋根構造	耐用年数	地上階	地下階	耐震性	財産区分	延床面積
1	3158	下関市消防団豊田下第4分団消防機庫(中の瀬)	1991(H03)/09/18	コンクリートブロック	瓦葺	34	1F		×	行政財産	20.84 m ²
2											m ²
3											m ²
4											m ²
5											m ²
6											m ²
7											m ²
8											m ²
9											m ²
10											m ²
合 計											20.84 m ²

【運営方法等】

運営方法	直営(一部委託を含む)	指定管理者		指定管理期間	~
------	-------------	-------	--	--------	---

【利用状況】

区分	H28(2016)年度	H29(2017)年度	H30(2018)年度
開館日数	365	365	365
利用者数			
利用者数/日	0.0	0.0	0.0
利用可能コマ数	0	0	0
利用コマ数	0	0	0
利用率			

【歳入情報】

区分	H28(2016)年度	H29(2017)年度	H30(2018)年度
施設使用料・負担金等	0	0	0
貸付料・目的外使用料等	0	0	0
その他収入	0	0	0
歳入計	0	0	0

【歳出情報】

(単位:千円)

区分	H28(2016)年度	H29(2017)年度	H30(2018)年度	
施設の コスト	人件費	0	0	0
	光熱水費等	4	4	4
	修繕料			
	委託料			
	工事請負費			
	使用料及び賃借料			
事業の コスト	その他	0	0	0
	人件費			
	委託料・報償費			
	その他	0	0	0
指定管理料				
歳出計	4	4	4	

【指定緊急避難場所・指定避難所】

指定緊急 避難場所	地震	津波	高潮	土砂災害	洪水
指定 避難所	指定	収容人員			
		人			

【施設写真】



【過去5年以内に実施した工事の内容】 (単位:千円)

実施年度	件名	工事費
(No work reported)		

【公共施設の適正配置に関する方向性】

占有面積	前期末面積	前期増減	機能の方向性	
			前期	中期・後期
20.84 m ²	20.84 m ²	0.00 m ²	→	→

カルテ番号	0993	利用用途分類	消防施設	評価分類	その他消防施設
-------	------	--------	------	------	---------

【施設基本情報】

施設名	下関市消防団豊田下第1分団消防機庫(中村)	所在地	豊田町大字中村679-1			所管課	消防局総務課	敷地面積	0.00 m ²	うち借地面積	0.00 m ²
		地区	豊田	利用圏域	地区	駐車場台数	0台	総延床面積	30.30 m ²	延床面積	30.30 m ²
設置根拠法令	消防組織法	設置条例	下関市消防団の設置に関する条例			複合 関連施設	カルテ番号	施設名		所管課	延床面積
設置目的	消防は、その施設及び人員を活用して、国民の生命、身体及び財産を火災から保護するとともに、水火災又は地震等の災害を防除し、及びこれらの災害による被害を軽減するほか、災害等による傷病者の搬送を適切に行うことを任務とする。										m ²
											m ²
											m ²

【建物内訳】

No.	物件番号	名称	建築日	主体構造	屋根構造	耐用年数	地上階	地下階	耐震性	財産区分	延床面積
1	3159	下関市消防団豊田下第1分団消防機庫(中村)	1991(H03)/09/18	コンクリートブロック	その他	34	1F		×	行政財産	30.30 m ²
2											m ²
3											m ²
4											m ²
5											m ²
6											m ²
7											m ²
8											m ²
9											m ²
10											m ²
合 計											30.30 m ²

【運営方法等】

運営方法	直営(一部委託を含む)	指定管理者		指定管理期間	~
------	-------------	-------	--	--------	---

【利用状況】

区分	H28(2016)年度	H29(2017)年度	H30(2018)年度
開館日数	365	365	365
利用者数			
利用者数/日	0.0	0.0	0.0
利用可能コマ数	0	0	0
利用コマ数	0	0	0
利用率			

【歳入情報】

区分	H28(2016)年度	H29(2017)年度	H30(2018)年度
施設使用料・負担金等	0	0	0
貸付料・目的外使用料等	0	0	0
その他収入	0	0	0
歳入計	0	0	0

【歳出情報】

		区分	H28(2016)年度	H29(2017)年度	H30(2018)年度
施設の コスト	人件費		0	0	0
	光熱水費等		6	5	5
	修繕料				
	委託料				
	工事請負費				
	使用料及び賃借料				
	その他		0	0	0
事業の コスト	人件費				
	委託料・報償費				
	その他		0	0	0
	指定管理料				
	歳出計		6	5	5

【指定緊急避難場所・指定避難所】

指定緊急 避難場所	地震	津波	高潮	土砂災害	洪水
指定 避難所	指定	収容人員		人	

【施設写真】



【過去5年以内に実施した工事の内容】 (単位:千円)

実施年度	件名	工事費
(No work reported)		

【公共施設の適正配置に関する方向性】

占有面積	前期末面積	前期増減	機能の方向性	
			前期	中期・後期
30.30 m ²	30.30 m ²	0.00 m ²	→	→

カルテ番号	0994	利用用途分類	消防施設	評価分類	その他消防施設
-------	------	--------	------	------	---------

【施設基本情報】

施設名	下関市消防団豊田下第2分団消防機庫(日高萩)	所在地	豊田町大字高山299-5			所管課	消防局総務課	敷地面積	0.00 m ²	うち借地面積	0.00 m ²
		地区	豊田	利用圏域	地区	駐車場台数	0台	総延床面積	32.60 m ²	延床面積	32.60 m ²
設置根拠法令	消防組織法	設置条例	下関市消防団の設置に関する条例			複合 関連施設	カルテ番号	施設名		所管課	延床面積
設置目的	消防は、その施設及び人員を活用して、国民の生命、身体及び財産を火災から保護するとともに、水火災又は地震等の災害を防除し、及びこれらの災害による被害を軽減するほか、災害等による傷病者の搬送を適切に行うことを任務とする。										m ²
											m ²
											m ²

【建物内訳】

No.	物件番号	名称	建築日	主体構造	屋根構造	耐用年数	地上階	地下階	耐震性	財産区分	延床面積
1	3160	下関市消防団豊田下第2分団消防機庫(日高萩)	2001(H13)/01/01	コンクリートブロック	瓦葺	34	1F		×	行政財産	32.60 m ²
2											m ²
3											m ²
4											m ²
5											m ²
6											m ²
7											m ²
8											m ²
9											m ²
10											m ²
合 計											32.60 m ²

【運営方法等】

運営方法	直営(一部委託を含む)	指定管理者		指定管理期間	~
------	-------------	-------	--	--------	---

【利用状況】

区分	H28(2016)年度	H29(2017)年度	H30(2018)年度
開館日数	365	365	365
利用者数			
利用者数/日	0.0	0.0	0.0
利用可能コマ数	0	0	0
利用コマ数	0	0	0
利用率			

【歳入情報】

区分	H28(2016)年度	H29(2017)年度	H30(2018)年度
施設使用料・負担金等	0	0	0
貸付料・目的外使用料等	0	0	0
その他収入	0	0	0
歳入計	0	0	0

【歳出情報】

(単位:千円)

区分	H28(2016)年度	H29(2017)年度	H30(2018)年度	
施設の コスト	人件費	0	0	0
	光熱水費等	18	18	18
	修繕料			
	委託料			
	工事請負費			
	使用料及び賃借料			
事業の コスト	その他	0	0	0
	人件費			
	委託料・報償費			
	その他	0	0	0
指定管理料				
歳出計	18	18	18	

【指定緊急避難場所・指定避難所】

指定緊急 避難場所	地震	津波	高潮	土砂災害	洪水
指定 避難所	指定	収容人員		人	

【施設写真】



【過去5年以内に実施した工事の内容】 (単位:千円)

実施年度	件名	工事費
(No work reported)		

【公共施設の適正配置に関する方向性】

占有面積	前期末面積	前期増減	機能の方向性	
			前期	中期・後期
32.60 m ²	32.60 m ²	0.00 m ²	→	→

カルテ番号	0995	利用用途分類	消防施設	評価分類	その他消防施設
-------	------	--------	------	------	---------

【施設基本情報】

施設名	下関市消防団豊田下第3分団消防機庫(石町)	所在地	豊田町大字手洗433-1			所管課	消防局総務課	敷地面積	0.00 m ²	うち借地面積	0.00 m ²
		地区	豊田	利用圏域	地区	駐車場台数	0台	総延床面積	36.90 m ²	延床面積	36.90 m ²
設置根拠法令	消防組織法	設置条例	下関市消防団の設置に関する条例			複合 関連施設	カルテ番号	施設名		所管課	延床面積
設置目的	消防団員										m ²
											m ²
											m ²

【建物内訳】

No.	物件番号	名称	建築日	主体構造	屋根構造	耐用年数	地上階	地下階	耐震性	財産区分	延床面積
1	3161	下関市消防団豊田下第3分団消防機庫(石町)	1991(H03)/12/02	コンクリートブロック	瓦葺	34	1F		×	行政財産	36.90 m ²
2											m ²
3											m ²
4											m ²
5											m ²
6											m ²
7											m ²
8											m ²
9											m ²
10											m ²
合 計											36.90 m ²

【指定緊急避難場所・指定避難所】

指定緊急 避難場所	地震	津波	高潮	土砂災害	洪水
指定 避難所	指定	収容人員		人	

【施設写真】



【過去5年以内に実施した工事の内容】 (単位:千円)

実施年度	件名	工事費
(No work reported)		

【公共施設の適正配置に関する方向性】

占有面積	前期末面積	前期増減	機能の方向性	
			前期	中期・後期
36.90 m ²	36.90 m ²	0.00 m ²	→	→

【運営方法等】

運営方法	直営(一部委託を含む)	指定管理者		指定管理期間	~
------	-------------	-------	--	--------	---

【利用状況】

区分	H28(2016)年度	H29(2017)年度	H30(2018)年度
開館日数	365	365	365
利用者数			
利用者数/日	0.0	0.0	0.0
利用可能コマ数	0	0	0
利用コマ数	0	0	0
利用率			

【歳出情報】 (単位:千円)

区分	H28(2016)年度	H29(2017)年度	H30(2018)年度
施設の コスト	人件費	0	0
	光熱水費等	21	20
	修繕料		
	委託料		
	工事請負費		
	使用料及び賃借料		
事業の コスト	その他	0	0
	人件費		
	委託料・報償費		
	その他	0	0
指定管理料			
歳出計	21	20	19

【歳入情報】 (単位:千円)

区分	H28(2016)年度	H29(2017)年度	H30(2018)年度
施設使用料・負担金等	0	0	0
貸付料・目的外使用料等	0	0	0
その他収入	0	0	0
歳入計	0	0	0

カルテ番号	1037	利用用途分類	消防施設	評価分類	その他消防施設
-------	------	--------	------	------	---------

【施設基本情報】

施設名	下関市消防団西市第6分団消防機庫(庭田)	所在地	豊田町大字庭田354-1			所管課	消防局総務課	敷地面積	0.00 m ²	うち借地面積	0.00 m ²
		地区	豊田	利用圏域	地区	駐車場台数	0台	総延床面積	33.84 m ²	延床面積	33.84 m ²
設置根拠法令	消防組織法	設置条例	下関市消防団の設置等に関する条例			複合 関連施設	カルテ番号	施設名		所管課	延床面積
設置目的	消防は、その施設及び人員を活用して、国民の生命、身体及び財産を火災から保護するとともに、水火災又は地震等の災害を防除し、及びこれらの災害による被害を軽減するほか、災害等による傷病者の搬送を適切に行うことを任務とする。										m ²
											m ²
											m ²

【建物内訳】

No.	物件番号	名称	建築日	主体構造	屋根構造	耐用年数	地上階	地下階	耐震性	財産区分	延床面積
1	3201	下関市消防団西市第6分団消防機庫(庭田)	2004(H16)/04/01	木造	瓦葺	15	1F		×	行政財産	33.84 m ²
2											m ²
3											m ²
4											m ²
5											m ²
6											m ²
7											m ²
8											m ²
9											m ²
10											m ²
合 計											33.84 m ²

【指定緊急避難場所・指定避難所】

指定緊急 避難場所	地震	津波	高潮	土砂災害	洪水
指定 避難所	指定	収容人員		人	

【施設写真】



【過去5年以内に実施した工事の内容】 (単位:千円)

実施年度	件名	工事費
(No data visible)		

【公共施設の適正配置に関する方向性】

占有面積	前期末面積	前期増減	機能の方向性	
			前期	中期・後期
33.84 m ²	33.84 m ²	0.00 m ²	→	→

【運営方法等】

運営方法	直営(一部委託を含む)	指定管理者		指定管理期間	~
------	-------------	-------	--	--------	---

【利用状況】

区分	H28(2016)年度	H29(2017)年度	H30(2018)年度
開館日数	365	365	365
利用者数			
利用者数/日	0.0	0.0	0.0
利用可能コマ数	0	0	0
利用コマ数	0	0	0
利用率			

【歳出情報】 (単位:千円)

区分	H28(2016)年度	H29(2017)年度	H30(2018)年度
施設の コスト	人件費	0	0
	光熱水費等	37	40
	修繕料	0	0
	委託料		
	工事請負費		
	使用料及び賃借料		
その他	0	0	
事業の コスト	人件費		
	委託料・報償費		
	その他	0	0
指定管理料			
歳出計	37	40	202

【歳入情報】 (単位:千円)

区分	H28(2016)年度	H29(2017)年度	H30(2018)年度
施設使用料・負担金等	0	0	0
貸付料・目的外使用料等	0	0	0
その他収入	0	0	0
歳入計	0	0	0

カルテ番号	1152	利用用途分類	消防施設	評価分類	その他消防施設
-------	------	--------	------	------	---------

【施設基本情報】

施設名	華山消防救急無線中継局	所在地	豊田町大字江良135-27			所管課	消防局総務課	敷地面積	295.95 m ²	うち借地面積	0.00 m ²
		地区	豊田	利用圏域	その他	駐車場台数	0台	総延床面積	40.45 m ²	延床面積	40.45 m ²
設置根拠法令		設置条例				複合 関連施設	カルテ番号	施設名		所管課	延床面積
設置目的	市民の安全安心を確保する消防救急活動において、消防局指令センターと消防隊・救急隊間、及び各隊間を結ぶ消防救急無線は、災害に強い自営の無線通信システムであり、国の指針に基づきデジタル化し整備した消防業務に必要な不可欠な施設である。									m ²	
										m ²	
										m ²	

【建物内訳】

No.	物件番号	名称	建築日	主体構造	屋根構造	耐用年数	地上階	地下階	耐震性	財産区分	延床面積
1	3219	華山消防救急無線中継局 基地局(附属設備含む)	2016(H28)/02/19	鉄筋コンクリート	陸屋根	38	1F		○	行政財産	40.45 m ²
2											m ²
3											m ²
4											m ²
5											m ²
6											m ²
7											m ²
8											m ²
9											m ²
10											m ²
合 計											40.45 m ²

【指定緊急避難場所・指定避難所】

指定緊急 避難場所	地震	津波	高潮	土砂災害	洪水
指定 避難所	指定	収容人員		人	

【施設写真】



【過去5年以内に実施した工事の内容】 (単位:千円)

実施年度	件名	工事費
(No work performed in the last 5 years)		

【公共施設の適正配置に関する方向性】

占有面積	前期末面積	前期増減	機能の方向性	
			前期	中期・後期
m ²	m ²	0.00 m ²		

【運営方法等】

運営方法	直営(一部委託を含む)	指定管理者		指定管理期間	~
------	-------------	-------	--	--------	---

【利用状況】

区分	H28(2016)年度	H29(2017)年度	H30(2018)年度
開館日数	0	0	0
利用者数			
利用者数/日			
利用可能コマ数	0	0	0
利用コマ数	0	0	0
利用率			

【歳出情報】

(単位:千円)

区分	H28(2016)年度	H29(2017)年度	H30(2018)年度
施設の コスト	人件費	0	0
	光熱水費等	603	622
	修繕料	1,608	
	委託料		
	工事請負費		
	使用料及び賃借料		
事業の コスト	人件費		
	委託料・報償費		
	その他	0	0
	指定管理料		
歳出計	2,211	622	3,154

【歳入情報】

(単位:千円)

区分	H28(2016)年度	H29(2017)年度	H30(2018)年度
施設使用料・負担金等	0	0	0
貸付料・目的外使用料等	0	0	0
その他収入	0	0	0
歳入計	0	0	0

カルテ番号	0971	利用用途分類	消防施設	評価分類	消防庁舎
-------	------	--------	------	------	------

【施設基本情報】

施設名	豊浦西消防署	所在地	豊浦町大字吉永1875			所管課	消防局総務課	敷地面積	826.66 m ²	うち借地面積	0.00 m ²
		地区	豊浦	利用圏域	広域	駐車場台数	8台	総延床面積	641.36 m ²	延床面積	641.36 m ²
設置根拠法令	消防組織法	設置条例	下関市消防署条例			複合 関連施設	カルテ番号	施設名	所管課	延床面積	
設置目的	消防は、その施設及び人員を活用して、国民の生命、身体及び財産を火災から保護するとともに、水火災又は地震等の災害を防除し、及びこれらの災害による被害を軽減するほか、災害等による傷病者の搬送を適切に行うことを任務とする。									m ²	
										m ²	
										m ²	

【建物内訳】

No.	物件番号	名称	建築日	主体構造	屋根構造	耐用年数	地上階	地下階	耐震性	財産区分	延床面積
1	3130	豊浦西消防署 消防庁舎(附属設備含む)	1973(S48)/03/31	鉄筋コンクリート	陸屋根	50	1F		○	行政財産	271.73 m ²
2	3131	豊浦西消防署 待機宿舎	1973(S48)/03/31	鉄筋コンクリート	陸屋根	47	2F		—	行政財産	365.34 m ²
3	3132	豊浦西消防署 消防庁舎	1983(S58)/07/11	鉄筋コンクリート	陸屋根	50	1F		○	行政財産	4.29 m ²
4											m ²
5											m ²
6											m ²
7											m ²
8											m ²
9											m ²
10											m ²
合 計											641.36 m ²

【指定緊急避難場所・指定避難所】

指定緊急 避難場所	地震	津波	高潮	土砂災害	洪水
指定 避難所	指定	収容人員		人	

【施設写真】



【過去5年以内に実施した工事の内容】 (単位:千円)

実施年度	件名	工事費
(No work reported)		

【公共施設の適正配置に関する方向性】

占有面積	前期末面積	前期増減	機能の方向性	
			前期	中期・後期
641.36 m ²	276.02 m ²	△ 365.34 m ²	→(減築)	→

【運営方法等】

運営方法	直営(一部委託を含む)	指定管理者		指定管理期間	~
------	-------------	-------	--	--------	---

【利用状況】

区分	H28(2016)年度	H29(2017)年度	H30(2018)年度
開館日数	365	365	365
利用者数			
利用者数/日	0.0	0.0	0.0
利用可能コマ数	0	0	0
利用コマ数	0	0	0
利用率			

【歳入情報】 (単位:千円)

区分	H28(2016)年度	H29(2017)年度	H30(2018)年度
施設使用料・負担金等	0	0	0
貸付料・目的外使用料等	0	0	0
その他収入	0	0	0
歳入計	0	0	0

【歳出情報】 (単位:千円)

区分	H28(2016)年度	H29(2017)年度	H30(2018)年度	
施設の コスト	人件費	122,655	122,655	122,162
	光熱水費等	1,135	1,295	1,325
	修繕料	438		18
	委託料			
	工事請負費			
	使用料及び賃借料			
事業の コスト	その他			
	人件費			
	委託料・報償費	169	169	169
	その他	172	189	226
指定管理料				
歳出計	124,569	124,308	123,900	

カルテ番号	0996	利用用途分類	消防施設	評価分類	その他消防施設
-------	------	--------	------	------	---------

【施設基本情報】

施設名	下関市消防団宇賀第1分団消防機庫(大河内)	所在地	豊浦町大字宇賀5219-1			所管課	消防局総務課	敷地面積	0.00 m ²	うち借地面積	0.00 m ²
		地区	豊浦	利用圏域	地区	駐車場台数	0台	総延床面積	36.16 m ²	延床面積	36.16 m ²
設置根拠法令	消防組織法	設置条例	下関市消防団の設置に関する条例			複合 関連施設	カルテ番号	施設名	所管課	延床面積	
設置目的	消防は、その施設及び人員を活用して、国民の生命、身体及び財産を火災から保護するとともに、水火災又は地震等の災害を防除し、及びこれらの災害による被害を軽減するほか、災害等による傷病者の搬送を適切に行うことを任務とする。										m ²
											m ²
										m ²	

【建物内訳】

No.	物件番号	名称	建築日	主体構造	屋根構造	耐用年数	地上階	地下階	耐震性	財産区分	延床面積
1	3162	下関市消防団宇賀第1分団消防機庫(大河内)	1992(H04)/04/01	コンクリートブロック	その他	34	1F		×	行政財産	36.16 m ²
2											m ²
3											m ²
4											m ²
5											m ²
6											m ²
7											m ²
8											m ²
9											m ²
10											m ²
合 計											36.16 m ²

【指定緊急避難場所・指定避難所】

指定緊急 避難場所	地震	津波	高潮	土砂災害	洪水
指定 避難所	指定	収容人員		人	

【施設写真】



【過去5年以内に実施した工事の内容】 (単位:千円)

実施年度	件名	工事費
(No work performed in the last 5 years)		

【公共施設の適正配置に関する方向性】

占有面積	前期末面積	前期増減	機能の方向性	
			前期	中期・後期
36.16 m ²	36.16 m ²	0.00 m ²	→	→

【運営方法等】

運営方法	直営(一部委託を含む)	指定管理者		指定管理期間	~
------	-------------	-------	--	--------	---

【利用状況】

区分	H28(2016)年度	H29(2017)年度	H30(2018)年度
開館日数	365	365	365
利用者数			
利用者数/日	0.0	0.0	0.0
利用可能コマ数	0	0	0
利用コマ数	0	0	0
利用率			

【歳出情報】 (単位:千円)

区分	H28(2016)年度	H29(2017)年度	H30(2018)年度
施設の コスト	人件費	0	0
	光熱水費等	4	4
	修繕料		
	委託料		
	工事請負費		
	使用料及び賃借料		
	その他	0	0
事業の コスト	人件費		
	委託料・報償費		
	その他	0	0
指定管理料			
歳出計	4	4	4

【歳入情報】 (単位:千円)

区分	H28(2016)年度	H29(2017)年度	H30(2018)年度
施設使用料・負担金等	0	0	0
貸付料・目的外使用料等	0	0	0
その他収入	0	0	0
歳入計	0	0	0

カルテ番号	0997	利用用途分類	消防施設	評価分類	その他消防施設
-------	------	--------	------	------	---------

【施設基本情報】

施設名	下関市消防団小串分団消防機庫	所在地	豊浦町大字小串2284			所管課	消防局総務課	敷地面積	82.36 m ²	うち借地面積	82.36 m ²
		地区	豊浦	利用圏域	地区	駐車場台数	0台	総延床面積	82.36 m ²	延床面積	82.36 m ²
設置根拠法令	消防組織法	設置条例	下関市消防団の設置に関する条例			複合 関連施設	カルテ番号	施設名		所管課	延床面積
設置目的	消防は、その施設及び人員を活用して、国民の生命、身体及び財産を火災から保護するとともに、水火災又は地震等の災害を防除し、及びこれらの災害による被害を軽減するほか、災害等による傷病者の搬送を適切に行うことを任務とする。										m ²
											m ²
											m ²

【建物内訳】

No.	物件番号	名称	建築日	主体構造	屋根構造	耐用年数	地上階	地下階	耐震性	財産区分	延床面積
1	3163	下関市消防団小串分団消防機庫	1993(H05)/01/01	コンクリートブロック	その他	34	1F		×	行政財産	82.36 m ²
2											m ²
3											m ²
4											m ²
5											m ²
6											m ²
7											m ²
8											m ²
9											m ²
10											m ²
合 計											82.36 m ²

【指定緊急避難場所・指定避難所】

指定緊急 避難場所	地震	津波	高潮	土砂災害	洪水
指定 避難所	指定	収容人員		人	

【施設写真】



【過去5年以内に実施した工事の内容】 (単位:千円)

実施年度	件名	工事費
(No work reported)		

【公共施設の適正配置に関する方向性】

占有面積	前期末面積	前期増減	機能の方向性	
			前期	中期・後期
82.36 m ²	82.36 m ²	0.00 m ²	→	→

【運営方法等】

運営方法	直営(一部委託を含む)	指定管理者		指定管理期間	~
------	-------------	-------	--	--------	---

【利用状況】

区分	H28(2016)年度	H29(2017)年度	H30(2018)年度
開館日数	365	365	365
利用者数			
利用者数/日	0.0	0.0	0.0
利用可能コマ数	0	0	0
利用コマ数	0	0	0
利用率			

【歳出情報】 (単位:千円)

区分	H28(2016)年度	H29(2017)年度	H30(2018)年度	
施設の コスト	人件費	0	0	0
	光熱水費等	29	30	31
	修繕料			
	委託料			
	工事請負費			
	使用料及び賃借料			
事業の コスト	その他	0	0	0
	人件費			
	委託料・報償費			
	その他	0	0	0
	指定管理料			
歳出計	29	30	31	

【歳入情報】 (単位:千円)

区分	H28(2016)年度	H29(2017)年度	H30(2018)年度
施設使用料・負担金等	0	0	0
貸付料・目的外使用料等	0	0	0
その他収入	0	0	0
歳入計	0	0	0

カルテ番号	0998	利用用途分類	消防施設	評価分類	その他消防施設
-------	------	--------	------	------	---------

【施設基本情報】

施設名	下関市消防団川棚第1分団消防機庫(湯町)	所在地	豊浦町大字川棚5246			所管課	消防局総務課	敷地面積	419.10 m ²	うち借地面積	0.00 m ²
		地区	豊浦	利用圏域	地区	駐車場台数	0台	総延床面積	70.00 m ²	延床面積	70.00 m ²
設置根拠法令	消防組織法	設置条例	下関市消防団の設置に関する条例			複合 関連施設	カルテ番号	施設名	所管課	延床面積	
設置目的	消防は、その施設及び人員を活用して、国民の生命、身体及び財産を火災から保護するとともに、水火災又は地震等の災害を防除し、及びこれらの災害による被害を軽減するほか、災害等による傷病者の搬送を適切に行うことを任務とする。									m ²	
										m ²	
										m ²	

【建物内訳】

No.	物件番号	名称	建築日	主体構造	屋根構造	耐用年数	地上階	地下階	耐震性	財産区分	延床面積
1	3164	下関市消防団川棚第1分団消防機庫(湯町)	2002(H14)/01/01	鉄骨造	その他	31	1F		○	行政財産	70.00 m ²
2											m ²
3											m ²
4											m ²
5											m ²
6											m ²
7											m ²
8											m ²
9											m ²
10											m ²
合 計											70.00 m ²

【指定緊急避難場所・指定避難所】

指定緊急 避難場所	地震	津波	高潮	土砂災害	洪水
指定 避難所	指定	収容人員			
		人			

【施設写真】



【過去5年以内に実施した工事の内容】 (単位:千円)

実施年度	件名	工事費
(No data visible)		

【公共施設の適正配置に関する方向性】

占有面積	前期末面積	前期増減	機能の方向性	
			前期	中期・後期
70.00 m ²	70.00 m ²	0.00 m ²	→	→

【運営方法等】

運営方法	直営(一部委託を含む)	指定管理者		指定管理期間	~
------	-------------	-------	--	--------	---

【利用状況】

区分	H28(2016)年度	H29(2017)年度	H30(2018)年度
開館日数	365	365	365
利用者数			
利用者数/日	0.0	0.0	0.0
利用可能コマ数	0	0	0
利用コマ数	0	0	0
利用率			

【歳出情報】 (単位:千円)

区分	H28(2016)年度	H29(2017)年度	H30(2018)年度
施設の コスト	人件費	0	0
	光熱水費等	82	45
	修繕料	0	0
	委託料		
	工事請負費		
	使用料及び賃借料		
その他	0	0	0
事業の コスト	人件費		
	委託料・報償費		
	その他	0	0
指定管理料			
歳出計	82	45	1,098

【歳入情報】 (単位:千円)

区分	H28(2016)年度	H29(2017)年度	H30(2018)年度
施設使用料・負担金等	0	0	0
貸付料・目的外使用料等	0	0	0
その他収入	0	0	0
歳入計	0	0	0

カルテ番号	0999	利用用途分類	消防施設	評価分類	その他消防施設
-------	------	--------	------	------	---------

【施設基本情報】

施設名	下関市消防団黒井第1分団消防機庫(厚母)	所在地	豊浦町大字黒井521			所管課	消防局総務課	敷地面積	214.15 m ²	うち借地面積	0.00 m ²
		地区	豊浦	利用圏域	地区	駐車場台数	0台	総延床面積	38.00 m ²	延床面積	38.00 m ²
設置根拠法令	消防組織法	設置条例	下関市消防団の設置に関する条例			複合 関連施設	カルテ番号	施設名	所管課	延床面積	
設置目的	消防は、その施設及び人員を活用して、国民の生命、身体及び財産を火災から保護するとともに、水火災又は地震等の災害を防除し、及びこれらの災害による被害を軽減するほか、災害等による傷病者の搬送を適切に行うことを任務とする。									m ²	
										m ²	
									m ²		

【建物内訳】

No.	物件番号	名称	建築日	主体構造	屋根構造	耐用年数	地上階	地下階	耐震性	財産区分	延床面積
1	3165	下関市消防団黒井第1分団消防機庫(厚母)	2002(H14)/01/01	鉄骨造	その他	31	1F		○	行政財産	38.00 m ²
2											m ²
3											m ²
4											m ²
5											m ²
6											m ²
7											m ²
8											m ²
9											m ²
10											m ²
合 計											38.00 m ²

【指定緊急避難場所・指定避難所】

指定緊急 避難場所	地震	津波	高潮	土砂災害	洪水
指定 避難所	指定	収容人員		人	

【施設写真】



【過去5年以内に実施した工事の内容】 (単位:千円)

実施年度	件名	工事費
(No work performed in the last 5 years)		

【公共施設の適正配置に関する方向性】

占有面積	前期末面積	前期増減	機能の方向性	
			前期	中期・後期
38.00 m ²	38.00 m ²	0.00 m ²	→	→

【運営方法等】

運営方法	直営(一部委託を含む)	指定管理者		指定管理期間	~
------	-------------	-------	--	--------	---

【利用状況】

区分	H28(2016)年度	H29(2017)年度	H30(2018)年度
開館日数	365	365	365
利用者数			
利用者数/日	0.0	0.0	0.0
利用可能コマ数	0	0	0
利用コマ数	0	0	0
利用率			

【歳出情報】

(単位:千円)

区分	H28(2016)年度	H29(2017)年度	H30(2018)年度
施設の コスト	人件費	0	0
	光熱水費等	24	24
	修繕料		
	委託料		
	工事請負費		
	使用料及び賃借料		
事業の コスト	その他	0	0
	人件費		
	委託料・報償費		
	その他	0	0
指定管理料			
歳出計	24	24	24

【歳入情報】

(単位:千円)

区分	H28(2016)年度	H29(2017)年度	H30(2018)年度
施設使用料・負担金等	0	0	0
貸付料・目的外使用料等	0	0	0
その他収入	0	0	0
歳入計	0	0	0

カルテ番号	1000	利用用途分類	消防施設	評価分類	その他消防施設
-------	------	--------	------	------	---------

【施設基本情報】

施設名	下関市消防団室津分団消防機庫1(室津下)	所在地	豊浦町大字室津下814-1			所管課	消防局総務課	敷地面積	0.00 m ²	うち借地面積	0.00 m ²
		地区	豊浦	利用圏域	地区	駐車場台数	0台	総延床面積	60.27 m ²	延床面積	60.27 m ²
設置根拠法令	消防組織法	設置条例	下関市消防団の設置に関する条例			複合 関連施設	カルテ番号	施設名		所管課	延床面積
設置目的	消防は、その施設及び人員を活用して、国民の生命、身体及び財産を火災から保護するとともに、水火災又は地震等の災害を防除し、及びこれらの災害による被害を軽減するほか、災害等による傷病者の搬送を適切に行うことを任務とする。										m ²
											m ²
											m ²

【建物内訳】

No.	物件番号	名称	建築日	主体構造	屋根構造	耐用年数	地上階	地下階	耐震性	財産区分	延床面積
1	3166	下関市消防団室津分団消防機庫1(室津下)	1983(S58)/01/01	コンクリートブロック	陸屋根	34	1F		×	行政財産	60.27 m ²
2											m ²
3											m ²
4											m ²
5											m ²
6											m ²
7											m ²
8											m ²
9											m ²
10											m ²
合 計											60.27 m ²

【指定緊急避難場所・指定避難所】

指定緊急 避難場所	地震	津波	高潮	土砂災害	洪水
指定 避難所	指定	収容人員			
		人			

【施設写真】



【過去5年以内に実施した工事の内容】 (単位:千円)

実施年度	件名	工事費
(No work has been implemented in the past 5 years)		

【公共施設の適正配置に関する方向性】

占有面積	前期末面積	前期増減	機能の方向性	
			前期	中期・後期
60.27 m ²	60.27 m ²	0.00 m ²	→	→

【運営方法等】

運営方法	直営(一部委託を含む)	指定管理者		指定管理期間	~
------	-------------	-------	--	--------	---

【利用状況】

区分	H28(2016)年度	H29(2017)年度	H30(2018)年度
開館日数	365	365	365
利用者数			
利用者数/日	0.0	0.0	0.0
利用可能コマ数	0	0	0
利用コマ数	0	0	0
利用率			

【歳出情報】

(単位:千円)

区分	H28(2016)年度	H29(2017)年度	H30(2018)年度
施設の コスト	人件費	0	0
	光熱水費等	38	52
	修繕料		
	委託料		
	工事請負費		
	使用料及び賃借料		
その他	0	0	
事業の コスト	人件費		
	委託料・報償費		
	その他	0	0
指定管理料			
歳出計	38	52	36

【歳入情報】

(単位:千円)

区分	H28(2016)年度	H29(2017)年度	H30(2018)年度
施設使用料・負担金等	0	0	0
貸付料・目的外使用料等	0	0	0
その他収入	0	0	0
歳入計	0	0	0

カルテ番号	1021	利用用途分類	消防施設	評価分類	その他消防施設
-------	------	--------	------	------	---------

【施設基本情報】

施設名	下関市消防団宇賀第2分団消防機庫(本郷)	所在地	豊浦町大字宇賀4361			所管課	消防局総務課	敷地面積	0.00 m ²	うち借地面積	0.00 m ²
		地区	豊浦	利用圏域		地区		駐車場台数	0台	総延床面積	32.01 m ²
設置根拠法令	消防組織法	設置条例	下関市消防団の設置等に関する条例			複合 関連施設	カルテ番号	施設名		所管課	延床面積
設置目的	消防は、その施設及び人員を活用して、国民の生命、身体及び財産を火災から保護するとともに、水火災又は地震等の災害を防除し、及びこれらの災害による被害を軽減するほか、災害等による傷病者の搬送を適切に行うことを任務とする。										m ²
											m ²
											m ²

【建物内訳】

No.	物件番号	名称	建築日	主体構造	屋根構造	耐用年数	地上階	地下階	耐震性	財産区分	延床面積
1	3185	下関市消防団宇賀第2分団消防機庫(本郷)	1926(T15)/01/01	コンクリートブロック	陸屋根	34	1F		×	行政財産	32.01 m ²
2											m ²
3											m ²
4											m ²
5											m ²
6											m ²
7											m ²
8											m ²
9											m ²
10											m ²
合 計											32.01 m ²

【指定緊急避難場所・指定避難所】

指定緊急 避難場所	地震	津波	高潮	土砂災害	洪水
指定 避難所	指定	収容人員		人	

【施設写真】



【過去5年以内に実施した工事の内容】 (単位:千円)

実施年度	件名	工事費
(No work performed in the last 5 years)		

【公共施設の適正配置に関する方向性】

占有面積	前期末面積	前期増減	機能の方向性	
			前期	中期・後期
32.01 m ²	32.01 m ²	0.00 m ²	→	→

【運営方法等】

運営方法	直営(一部委託を含む)	指定管理者		指定管理期間	~
------	-------------	-------	--	--------	---

【利用状況】

区分	H28(2016)年度	H29(2017)年度	H30(2018)年度
開館日数	365	365	365
利用者数			
利用者数/日	0.0	0.0	0.0
利用可能コマ数	0	0	0
利用コマ数	0	0	0
利用率			

【歳出情報】

(単位:千円)

区分	H28(2016)年度	H29(2017)年度	H30(2018)年度	
施設の コスト	人件費	0	0	0
	光熱水費等	5	17	18
	修繕料			
	委託料			
	工事請負費			
	使用料及び賃借料			
事業の コスト	その他	0	0	0
	人件費			
	委託料・報償費			
	その他	0	0	0
	指定管理料			
歳出計	5	17	18	

【歳入情報】

(単位:千円)

区分	H28(2016)年度	H29(2017)年度	H30(2018)年度
施設使用料・負担金等	0	0	0
貸付料・目的外使用料等	0	0	0
その他収入	0	0	0
歳入計	0	0	0

カルテ番号	1022	利用用途分類	消防施設	評価分類	その他消防施設
-------	------	--------	------	------	---------

【施設基本情報】

施設名	下関市消防団宇賀第3分団消防機庫(今囊)	所在地	豊浦町大字宇賀2580-5			所管課	消防局総務課	敷地面積	0.00 m ²	うち借地面積	0.00 m ²
		地区	豊浦	利用圏域	地区	駐車場台数	0台	総延床面積	17.34 m ²	延床面積	17.34 m ²
設置根拠法令	消防組織法	設置条例	下関市消防団の設置等に関する条例			複合 関連施設	カルテ番号	施設名		所管課	延床面積
設置目的	消防は、その施設及び人員を活用して、国民の生命、身体及び財産を火災から保護するとともに、水火災又は地震等の災害を防除し、及びこれらの災害による被害を軽減するほか、災害等による傷病者の搬送を適切に行うことを任務とする。										m ²
											m ²
											m ²

【建物内訳】

No.	物件番号	名称	建築日	主体構造	屋根構造	耐用年数	地上階	地下階	耐震性	財産区分	延床面積
1	3186	下関市消防団宇賀第3分団消防機庫(今囊)	1926(T15)/01/01	コンクリートブロック	スレート葺	34	1F		×	行政財産	17.34 m ²
2											m ²
3											m ²
4											m ²
5											m ²
6											m ²
7											m ²
8											m ²
9											m ²
10											m ²
合 計											17.34 m ²

【指定緊急避難場所・指定避難所】

指定緊急 避難場所	地震	津波	高潮	土砂災害	洪水
指定 避難所	指定	収容人員		人	

【施設写真】



【過去5年以内に実施した工事の内容】 (単位:千円)

実施年度	件名	工事費
(No data visible)		

【公共施設の適正配置に関する方向性】

占有面積	前期末面積	前期増減	機能の方向性	
			前期	中期・後期
17.34 m ²	17.34 m ²	0.00 m ²	→	→

【運営方法等】

運営方法	直営(一部委託を含む)	指定管理者		指定管理期間	~
------	-------------	-------	--	--------	---

【利用状況】

区分	H28(2016)年度	H29(2017)年度	H30(2018)年度
開館日数	365	365	365
利用者数			
利用者数/日	0.0	0.0	0.0
利用可能コマ数	0	0	0
利用コマ数	0	0	0
利用率			

【歳出情報】 (単位:千円)

区分	H28(2016)年度	H29(2017)年度	H30(2018)年度
施設の コスト	人件費	0	0
	光熱水費等	5	5
	修繕料		
	委託料		
	工事請負費		
	使用料及び賃借料		
事業の コスト	その他	0	0
	人件費		
	委託料・報償費		
	その他	0	0
指定管理料			
歳出計	5	5	5

【歳入情報】 (単位:千円)

区分	H28(2016)年度	H29(2017)年度	H30(2018)年度
施設使用料・負担金等	0	0	0
貸付料・目的外使用料等	0	0	0
その他収入	0	0	0
歳入計	0	0	0

カルテ番号	1023	利用用途分類	消防施設	評価分類	その他消防施設
-------	------	--------	------	------	---------

【施設基本情報】

施設名	下関市消防団宇賀第4分団消防機庫(湯玉在)	所在地	豊浦町大字宇賀7838-4			所管課	消防局総務課	敷地面積	0.00 m ²	うち借地面積	0.00 m ²
		地区	豊浦	利用圏域	地区	駐車場台数	0台	総延床面積	20.24 m ²	延床面積	20.24 m ²
設置根拠法令	消防組織法	設置条例	下関市消防団の設置等に関する条例			複合 関連施設	カルテ番号	施設名		所管課	延床面積
設置目的	消防は、その施設及び人員を活用して、国民の生命、身体及び財産を火災から保護するとともに、水火災又は地震等の災害を防除し、及びこれらの災害による被害を軽減するほか、災害等による傷病者の搬送を適切に行うことを任務とする。										m ²
											m ²
											m ²

【建物内訳】

No.	物件番号	名称	建築日	主体構造	屋根構造	耐用年数	地上階	地下階	耐震性	財産区分	延床面積
1	3187	下関市消防団宇賀第4分団消防機庫(湯玉在)	1926(T15)/01/01	木造	瓦葺	15	1F		×	行政財産	20.24 m ²
2											m ²
3											m ²
4											m ²
5											m ²
6											m ²
7											m ²
8											m ²
9											m ²
10											m ²
合 計											20.24 m ²

【運営方法等】

運営方法	直営(一部委託を含む)	指定管理者		指定管理期間	~
------	-------------	-------	--	--------	---

【利用状況】

区分	H28(2016)年度	H29(2017)年度	H30(2018)年度
開館日数	365	365	365
利用者数			
利用者数/日	0.0	0.0	0.0
利用可能コマ数	0	0	0
利用コマ数	0	0	0
利用率			

【歳入情報】

区分	H28(2016)年度	H29(2017)年度	H30(2018)年度
施設使用料・負担金等	0	0	0
貸付料・目的外使用料等	0	0	0
その他収入	0	0	0
歳入計	0	0	0

【歳出情報】

区分	H28(2016)年度	H29(2017)年度	H30(2018)年度	
施設の コスト	人件費	0	0	0
	光熱水費等	3	3	6
	修繕料			
	委託料			
	工事請負費			
	使用料及び賃借料			
事業の コスト	その他	0	0	0
	人件費			
	委託料・報償費			
	その他	0	0	0
	指定管理料			
歳出計	3	3	6	

【指定緊急避難場所・指定避難所】

指定緊急 避難場所	地震	津波	高潮	土砂災害	洪水
指定 避難所	指定	収容人員		人	

【施設写真】



【過去5年以内に実施した工事の内容】 (単位:千円)

実施年度	件名	工事費
(No data visible)		

【公共施設の適正配置に関する方向性】

占有面積	前期末面積	前期増減	機能の方向性	
			前期	中期・後期
20.24 m ²	20.24 m ²	0.00 m ²	→	→

カルテ番号	1024	利用用途分類	消防施設	評価分類	その他消防施設
-------	------	--------	------	------	---------

【施設基本情報】

施設名	下関市消防団川棚第2分団消防機庫(松谷)	所在地	豊浦町大字川棚8215			所管課	消防局総務課	敷地面積	0.00 m ²	うち借地面積	0.00 m ²
		地区	豊浦	利用圏域	地区	駐車場台数	0台	総延床面積	51.30 m ²	延床面積	51.30 m ²
設置根拠法令	消防組織法	設置条例	下関市消防団の設置等に関する条例			複合 関連施設	カルテ番号	施設名		所管課	延床面積
設置目的	消防は、その施設及び人員を活用して、国民の生命、身体及び財産を火災から保護するとともに、水火災又は地震等の災害を防除し、及びこれらの災害による被害を軽減するほか、災害等による傷病者の搬送を適切に行うことを任務とする。										m ²
											m ²
											m ²

【建物内訳】

No.	物件番号	名称	建築日	主体構造	屋根構造	耐用年数	地上階	地下階	耐震性	財産区分	延床面積
1	3188	下関市消防団川棚第2分団消防機庫(松谷)	1989(S64)/01/01	コンクリートブロック	陸屋根	34	1F		×	行政財産	51.30 m ²
2											m ²
3											m ²
4											m ²
5											m ²
6											m ²
7											m ²
8											m ²
9											m ²
10											m ²
合 計											51.30 m ²

【指定緊急避難場所・指定避難所】

指定緊急 避難場所	地震	津波	高潮	土砂災害	洪水
指定 避難所	指定	収容人員			
		人			

【施設写真】



【過去5年以内に実施した工事の内容】 (単位:千円)

実施年度	件名	工事費
(No data visible)		

【公共施設の適正配置に関する方向性】

占有面積	前期末面積	前期増減	機能の方向性	
			前期	中期・後期
51.30 m ²	51.30 m ²	0.00 m ²	→	→

【運営方法等】

運営方法	直営(一部委託を含む)	指定管理者		指定管理期間	~
------	-------------	-------	--	--------	---

【利用状況】

区分	H28(2016)年度	H29(2017)年度	H30(2018)年度
開館日数	365	365	365
利用者数			
利用者数/日	0.0	0.0	0.0
利用可能コマ数	0	0	0
利用コマ数	0	0	0
利用率			

【歳出情報】 (単位:千円)

区分	H28(2016)年度	H29(2017)年度	H30(2018)年度	
施設の コスト	人件費	0	0	0
	光熱水費等	13	13	13
	修繕料			
	委託料			
	工事請負費			
	使用料及び賃借料			
事業の コスト	その他	0	0	0
	人件費			
	委託料・報償費			
	その他	0	0	0
指定管理料				
歳出計	13	13	13	

【歳入情報】 (単位:千円)

区分	H28(2016)年度	H29(2017)年度	H30(2018)年度
施設使用料・負担金等	0	0	0
貸付料・目的外使用料等	0	0	0
その他収入	0	0	0
歳入計	0	0	0

カルテ番号	1025	利用用途分類	消防施設	評価分類	その他消防施設
-------	------	--------	------	------	---------

【施設基本情報】

施設名	下関市消防団川棚第3分団消防機庫(川棚中央)	所在地	豊浦町大字川棚6895			所管課	消防局総務課	敷地面積	0.00 m ²	うち借地面積	0.00 m ²
		地区	豊浦	利用圏域	地区	駐車場台数	0台	総延床面積	38.50 m ²	延床面積	38.50 m ²
設置根拠法令	消防組織法	設置条例	下関市消防団の設置等に関する条例			複合 関連施設	カルテ番号	施設名		所管課	延床面積
設置目的	消防は、その施設及び人員を活用して、国民の生命、身体及び財産を火災から保護するとともに、水火災又は地震等の災害を防除し、及びこれらの災害による被害を軽減するほか、災害等による傷病者の搬送を適切に行うことを任務とする。										m ²
											m ²
											m ²

【建物内訳】

No.	物件番号	名称	建築日	主体構造	屋根構造	耐用年数	地上階	地下階	耐震性	財産区分	延床面積
1	3189	下関市消防団川棚第3分団消防機庫(川棚中央)	1982(S57)/01/01	鉄筋コンクリート	カラー鉄板葺	38	1F		○	行政財産	38.50 m ²
2											m ²
3											m ²
4											m ²
5											m ²
6											m ²
7											m ²
8											m ²
9											m ²
10											m ²
合 計											38.50 m ²

【指定緊急避難場所・指定避難所】

指定緊急 避難場所	地震	津波	高潮	土砂災害	洪水
指定 避難所	指定	収容人員			
		人			

【施設写真】



【過去5年以内に実施した工事の内容】 (単位:千円)

実施年度	件名	工事費
(No work reported)		

【公共施設の適正配置に関する方向性】

占有面積	前期末面積	前期増減	機能の方向性	
			前期	中期・後期
38.50 m ²	38.50 m ²	0.00 m ²	→	→

【運営方法等】

運営方法	直営(一部委託を含む)	指定管理者		指定管理期間	~
------	-------------	-------	--	--------	---

【利用状況】

区分	H28(2016)年度	H29(2017)年度	H30(2018)年度
開館日数	365	365	365
利用者数			
利用者数/日	0.0	0.0	0.0
利用可能コマ数	0	0	0
利用コマ数	0	0	0
利用率			

【歳出情報】

(単位:千円)

区分	H28(2016)年度	H29(2017)年度	H30(2018)年度
施設の コスト	人件費	0	0
	光熱水費等		
	修繕料		
	委託料		
	工事請負費		
	使用料及び賃借料		
	その他	0	0
事業の コスト	人件費		
	委託料・報償費		
	その他	0	0
指定管理料			
歳出計	0	0	0

【歳入情報】

(単位:千円)

区分	H28(2016)年度	H29(2017)年度	H30(2018)年度
施設使用料・負担金等	0	0	0
貸付料・目的外使用料等	0	0	0
その他収入	0	0	0
歳入計	0	0	0

カルテ番号	1026	利用用途分類	消防施設	評価分類	その他消防施設
-------	------	--------	------	------	---------

【施設基本情報】

施設名	下関市消防団川棚第4分団消防機庫(北村)	所在地	豊浦町大字川棚3607-1			所管課	消防局総務課	敷地面積	0.00 m ²	うち借地面積	0.00 m ²
		地区	豊浦	利用圏域	地区	駐車場台数	0台	総延床面積	61.05 m ²	延床面積	61.05 m ²
設置根拠法令	消防組織法	設置条例	下関市消防団の設置等に関する条例			複合 関連施設	カルテ番号	施設名		所管課	延床面積
設置目的	消防は、その施設及び人員を活用して、国民の生命、身体及び財産を火災から保護するとともに、水火災又は地震等の災害を防除し、及びこれらの災害による被害を軽減するほか、災害等による傷病者の搬送を適切に行うことを任務とする。										m ²
											m ²
											m ²

【建物内訳】

No.	物件番号	名称	建築日	主体構造	屋根構造	耐用年数	地上階	地下階	耐震性	財産区分	延床面積
1	3190	下関市消防団川棚第4分団消防機庫(北村)	1986(S61)/01/01	鉄筋コンクリート	陸屋根	38	1F		○	行政財産	61.05 m ²
2											m ²
3											m ²
4											m ²
5											m ²
6											m ²
7											m ²
8											m ²
9											m ²
10											m ²
合 計											61.05 m ²

【指定緊急避難場所・指定避難所】

指定緊急 避難場所	地震	津波	高潮	土砂災害	洪水
指定 避難所	指定	収容人員		人	

【施設写真】



【過去5年以内に実施した工事の内容】 (単位:千円)

実施年度	件名	工事費
(No data visible)		

【公共施設の適正配置に関する方向性】

占有面積	前期末面積	前期増減	機能の方向性	
			前期	中期・後期
61.05 m ²	61.05 m ²	0.00 m ²	→	→

【運営方法等】

運営方法	直営(一部委託を含む)	指定管理者		指定管理期間	~
------	-------------	-------	--	--------	---

【利用状況】

区分	H28(2016)年度	H29(2017)年度	H30(2018)年度
開館日数	365	365	365
利用者数			
利用者数/日	0.0	0.0	0.0
利用可能コマ数	0	0	0
利用コマ数	0	0	0
利用率			

【歳出情報】

(単位:千円)

区分	H28(2016)年度	H29(2017)年度	H30(2018)年度
施設の コスト	人件費	0	0
	光熱水費等	25	18
	修繕料		
	委託料		
	工事請負費		
	使用料及び賃借料		
事業の コスト	その他	0	0
	人件費		
	委託料・報償費		
	その他	0	0
指定管理料			
歳出計	25	18	30

【歳入情報】

(単位:千円)

区分	H28(2016)年度	H29(2017)年度	H30(2018)年度
施設使用料・負担金等	0	0	0
貸付料・目的外使用料等	0	0	0
その他収入	0	0	0
歳入計	0	0	0

カルテ番号	1027	利用用途分類	消防施設	評価分類	その他消防施設
-------	------	--------	------	------	---------

【施設基本情報】

施設名	下関市消防団川棚第5分団消防機庫(小中野)	所在地	豊浦町大字川棚1434-7			所管課	消防局総務課	敷地面積	0.00 m ²	うち借地面積	0.00 m ²
		地区	豊浦	利用圏域	地区	駐車場台数	0台	総延床面積	73.61 m ²	延床面積	73.61 m ²
設置根拠法令	消防組織法	設置条例	下関市消防団の設置等に関する条例			複合 関連施設	カルテ番号	施設名		所管課	延床面積
設置目的	消防は、その施設及び人員を活用して、国民の生命、身体及び財産を火災から保護するとともに、水火災又は地震等の災害を防除し、及びこれらの災害による被害を軽減するほか、災害等による傷病者の搬送を適切に行うことを任務とする。										m ²
											m ²
										m ²	

【建物内訳】

No.	物件番号	名称	建築日	主体構造	屋根構造	耐用年数	地上階	地下階	耐震性	財産区分	延床面積
1	3191	下関市消防団川棚第5分団消防機庫(小中野)	1984(S59)/01/01	コンクリートブロック	陸屋根	34	1F		×	行政財産	73.61 m ²
2											m ²
3											m ²
4											m ²
5											m ²
6											m ²
7											m ²
8											m ²
9											m ²
10											m ²
合 計											73.61 m ²

【指定緊急避難場所・指定避難所】

指定緊急 避難場所	地震	津波	高潮	土砂災害	洪水
指定 避難所	指定	収容人員			
		人			

【施設写真】



【過去5年以内に実施した工事の内容】 (単位:千円)

実施年度	件名	工事費
(No work performed in the last 5 years)		

【公共施設の適正配置に関する方向性】

占有面積	前期末面積	前期増減	機能の方向性	
			前期	中期・後期
73.61 m ²	73.61 m ²	0.00 m ²	→	→

【運営方法等】

運営方法	直営(一部委託を含む)	指定管理者		指定管理期間	~
------	-------------	-------	--	--------	---

【利用状況】

区分	H28(2016)年度	H29(2017)年度	H30(2018)年度
開館日数	365	365	365
利用者数			
利用者数/日	0.0	0.0	0.0
利用可能コマ数	0	0	0
利用コマ数	0	0	0
利用率			

【歳出情報】 (単位:千円)

区分	H28(2016)年度	H29(2017)年度	H30(2018)年度	
施設の コスト	人件費	0	0	0
	光熱水費等	12	12	13
	修繕料			
	委託料			
	工事請負費			
	使用料及び賃借料			
事業の コスト	その他	0	0	0
	人件費			
	委託料・報償費			
	その他	0	0	0
	指定管理料			
歳出計	12	12	13	

【歳入情報】 (単位:千円)

区分	H28(2016)年度	H29(2017)年度	H30(2018)年度
施設使用料・負担金等	0	0	0
貸付料・目的外使用料等	0	0	0
その他収入	0	0	0
歳入計	0	0	0

カルテ番号	1028	利用用途分類	消防施設	評価分類	その他消防施設
-------	------	--------	------	------	---------

【施設基本情報】

施設名	下関市消防団川棚第6分団消防機庫(高砂)	所在地	豊浦町大字川棚1480-42			所管課	消防局総務課	敷地面積	0.00 m ²	うち借地面積	0.00 m ²
		地区	豊浦	利用圏域	地区	駐車場台数	0台	総延床面積	48.56 m ²	延床面積	48.56 m ²
設置根拠法令	消防組織法	設置条例	下関市消防団の設置等に関する条例			複合 関連施設	カルテ番号	施設名		所管課	延床面積
設置目的	消防は、その施設及び人員を活用して、国民の生命、身体及び財産を火災から保護するとともに、水火災又は地震等の災害を防除し、及びこれらの災害による被害を軽減するほか、災害等による傷病者の搬送を適切に行うことを任務とする。										m ²
											m ²
											m ²

【建物内訳】

No.	物件番号	名称	建築日	主体構造	屋根構造	耐用年数	地上階	地下階	耐震性	財産区分	延床面積
1	3192	下関市消防団川棚第6分団消防機庫(高砂)	1926(T15)/01/01	鉄骨コンクリート	陸屋根	31	1F		—	行政財産	48.56 m ²
2											m ²
3											m ²
4											m ²
5											m ²
6											m ²
7											m ²
8											m ²
9											m ²
10											m ²
合 計											48.56 m ²

【指定緊急避難場所・指定避難所】

指定緊急 避難場所	地震	津波	高潮	土砂災害	洪水
指定 避難所	指定	収容人員		人	

【施設写真】



【運営方法等】

運営方法	直営(一部委託を含む)	指定管理者		指定管理期間	~
------	-------------	-------	--	--------	---

【利用状況】

区分	H28(2016)年度	H29(2017)年度	H30(2018)年度
開館日数	365	365	365
利用者数			
利用者数/日	0.0	0.0	0.0
利用可能コマ数	0	0	0
利用コマ数	0	0	0
利用率			

【歳出情報】

(単位:千円)

区分	H28(2016)年度	H29(2017)年度	H30(2018)年度
施設の コスト	人件費	0	0
	光熱水費等	17	18
	修繕料		
	委託料		
	工事請負費		
	使用料及び賃借料		
その他	0	0	0
事業の コスト	人件費		
	委託料・報償費		
	その他	0	0
指定管理料			
歳出計	17	18	22

【歳入情報】

(単位:千円)

区分	H28(2016)年度	H29(2017)年度	H30(2018)年度
施設使用料・負担金等	0	0	0
貸付料・目的外使用料等	0	0	0
その他収入	0	0	0
歳入計	0	0	0

【過去5年以内に実施した工事の内容】 (単位:千円)

実施年度	件名	工事費
(No data visible)		

【公共施設の適正配置に関する方向性】

占有面積	前期末面積	前期増減	機能の方向性	
			前期	中期・後期
48.56 m ²	48.56 m ²	0.00 m ²	→	→

カルテ番号	1029	利用用途分類	消防施設	評価分類	その他消防施設
-------	------	--------	------	------	---------

【施設基本情報】

施設名	下関市消防団黒井第2分団消防機庫(原)	所在地	豊浦町大字黒井2195			所管課	消防局総務課	敷地面積	0.00 m ²	うち借地面積	0.00 m ²
		地区	豊浦	利用圏域	地区	駐車場台数	0台	総延床面積	50.21 m ²	延床面積	50.21 m ²
設置根拠法令	消防組織法	設置条例	下関市消防団の設置等に関する条例			複合 関連施設	カルテ番号	施設名		所管課	延床面積
設置目的	消防は、その施設及び人員を活用して、国民の生命、身体及び財産を火災から保護するとともに、水火災又は地震等の災害を防除し、及びこれらの災害による被害を軽減するほか、災害等による傷病者の搬送を適切に行うことを任務とする。										m ²
											m ²
											m ²

【建物内訳】

No.	物件番号	名称	建築日	主体構造	屋根構造	耐用年数	地上階	地下階	耐震性	財産区分	延床面積
1	3193	下関市消防団黒井第2分団消防機庫(原)	1926(T15)/01/01	コンクリートブロック	陸屋根	34	1F		×	行政財産	50.21 m ²
2											m ²
3											m ²
4											m ²
5											m ²
6											m ²
7											m ²
8											m ²
9											m ²
10											m ²
合 計											50.21 m ²

【指定緊急避難場所・指定避難所】

指定緊急 避難場所	地震	津波	高潮	土砂災害	洪水
指定 避難所	指定	収容人員		人	

【施設写真】



【運営方法等】

運営方法	直営(一部委託を含む)	指定管理者		指定管理期間	~
------	-------------	-------	--	--------	---

【利用状況】

区分	H28(2016)年度	H29(2017)年度	H30(2018)年度
開館日数	365	365	365
利用者数			
利用者数/日	0.0	0.0	0.0
利用可能コマ数	0	0	0
利用コマ数	0	0	0
利用率			

【歳出情報】

(単位:千円)

区分	H28(2016)年度	H29(2017)年度	H30(2018)年度	
施設の コスト	人件費	0	0	0
	光熱水費等	25	25	22
	修繕料			
	委託料			
	工事請負費			
	使用料及び賃借料			
事業の コスト	その他	0	0	0
	人件費			
	委託料・報償費			
	その他	0	0	0
	指定管理料			
歳出計	25	25	22	

【歳入情報】

(単位:千円)

区分	H28(2016)年度	H29(2017)年度	H30(2018)年度
施設使用料・負担金等	0	0	0
貸付料・目的外使用料等	0	0	0
その他収入	0	0	0
歳入計	0	0	0

【過去5年以内に実施した工事の内容】 (単位:千円)

実施年度	件名	工事費
(No work reported)		

【公共施設の適正配置に関する方向性】

占有面積	前期末面積	前期増減	機能の方向性	
			前期	中期・後期
50.21 m ²	50.21 m ²	0.00 m ²	→	→

カルテ番号	1030	利用用途分類	消防施設	評価分類	その他消防施設
-------	------	--------	------	------	---------

【施設基本情報】

施設名	下関市消防団黒井第3分団消防機庫(吉永)	所在地	豊浦町大字黒井1036-5			所管課	消防局総務課	敷地面積	0.00 m ²	うち借地面積	0.00 m ²
		地区	豊浦	利用圏域	地区	駐車場台数	0台	総延床面積	53.02 m ²	延床面積	53.02 m ²
設置根拠法令	消防組織法	設置条例	下関市消防団の設置等に関する条例			複合 関連施設	カルテ番号	施設名		所管課	延床面積
設置目的	消防は、その施設及び人員を活用して、国民の生命、身体及び財産を火災から保護するとともに、水火災又は地震等の災害を防除し、及びこれらの災害による被害を軽減するほか、災害等による傷病者の搬送を適切に行うことを任務とする。										m ²
											m ²
											m ²

【建物内訳】

No.	物件番号	名称	建築日	主体構造	屋根構造	耐用年数	地上階	地下階	耐震性	財産区分	延床面積
1	3194	下関市消防団黒井第3分団消防機庫(吉永)	1983(S58)/01/01	コンクリートブロック	陸屋根	34	1F		×	行政財産	53.02 m ²
2											m ²
3											m ²
4											m ²
5											m ²
6											m ²
7											m ²
8											m ²
9											m ²
10											m ²
合 計											53.02 m ²

【指定緊急避難場所・指定避難所】

指定緊急 避難場所	地震	津波	高潮	土砂災害	洪水
指定 避難所	指定	収容人員		人	

【施設写真】



【運営方法等】

運営方法	直営(一部委託を含む)	指定管理者		指定管理期間	~
------	-------------	-------	--	--------	---

【利用状況】

区分	H28(2016)年度	H29(2017)年度	H30(2018)年度
開館日数	365	365	365
利用者数			
利用者数/日	0.0	0.0	0.0
利用可能コマ数	0	0	0
利用コマ数	0	0	0
利用率			

【歳出情報】

(単位:千円)

区分	H28(2016)年度	H29(2017)年度	H30(2018)年度	
施設の コスト	人件費	0	0	0
	光熱水費等	21	21	21
	修繕料			
	委託料			
	工事請負費			
	使用料及び賃借料			
事業の コスト	その他	0	0	0
	人件費			
	委託料・報償費			
	その他	0	0	0
	指定管理料			
歳出計	21	21	21	

【歳入情報】

(単位:千円)

区分	H28(2016)年度	H29(2017)年度	H30(2018)年度
施設使用料・負担金等	0	0	0
貸付料・目的外使用料等	0	0	0
その他収入	0	0	0
歳入計	0	0	0

【過去5年以内に実施した工事の内容】 (単位:千円)

実施年度	件名	工事費
(No data visible)		

【公共施設の適正配置に関する方向性】

占有面積	前期末面積	前期増減	機能の方向性	
			前期	中期・後期
53.02 m ²	53.02 m ²	0.00 m ²	→	→

カルテ番号	1031	利用用途分類	消防施設	評価分類	その他消防施設
-------	------	--------	------	------	---------

【施設基本情報】

施設名	下関市消防団黒井第4分団消防機庫(涌田)	所在地	豊浦町大字黒井694-1			所管課	消防局総務課	敷地面積	0.00 m ²	うち借地面積	0.00 m ²
		地区	豊浦	利用圏域	地区	駐車場台数	0台	総延床面積	59.10 m ²	延床面積	59.10 m ²
設置根拠法令	消防組織法	設置条例	下関市消防団の設置等に関する条例			複合 関連施設	カルテ番号	施設名		所管課	延床面積
設置目的	消防は、その施設及び人員を活用して、国民の生命、身体及び財産を火災から保護するとともに、水火災又は地震等の災害を防除し、及びこれらの災害による被害を軽減するほか、災害等による傷病者の搬送を適切に行うことを任務とする。										m ²
											m ²
											m ²

【建物内訳】

No.	物件番号	名称	建築日	主体構造	屋根構造	耐用年数	地上階	地下階	耐震性	財産区分	延床面積
1	3195	下関市消防団黒井第4分団消防機庫(涌田)	1989(S64)/01/01	コンクリートブロック	陸屋根	34	1F		×	行政財産	59.10 m ²
2											m ²
3											m ²
4											m ²
5											m ²
6											m ²
7											m ²
8											m ²
9											m ²
10											m ²
合 計											59.10 m ²

【指定緊急避難場所・指定避難所】

指定緊急 避難場所	地震	津波	高潮	土砂災害	洪水
指定 避難所	指定	収容人員			
		人			

【施設写真】



【過去5年以内に実施した工事の内容】 (単位:千円)

実施年度	件名	工事費
(No work performed in the last 5 years)		

【公共施設の適正配置に関する方向性】

占有面積	前期末面積	前期増減	機能の方向性	
			前期	中期・後期
59.10 m ²	59.10 m ²	0.00 m ²	→	→

【運営方法等】

運営方法	直営(一部委託を含む)	指定管理者		指定管理期間	~
------	-------------	-------	--	--------	---

【利用状況】

区分	H28(2016)年度	H29(2017)年度	H30(2018)年度
開館日数	365	365	365
利用者数			
利用者数/日	0.0	0.0	0.0
利用可能コマ数	0	0	0
利用コマ数	0	0	0
利用率			

【歳出情報】 (単位:千円)

区分	H28(2016)年度	H29(2017)年度	H30(2018)年度
施設の コスト	人件費	0	0
	光熱水費等	13	20
	修繕料	93	0
	委託料		
	工事請負費		
	使用料及び賃借料		
事業の コスト	その他	0	0
	人件費		
	委託料・報償費		
	その他	0	0
指定管理料			
歳出計	106	20	13

【歳入情報】 (単位:千円)

区分	H28(2016)年度	H29(2017)年度	H30(2018)年度
施設使用料・負担金等	0	0	0
貸付料・目的外使用料等	0	0	0
その他収入	0	0	0
歳入計	0	0	0

カルテ番号	1032	利用用途分類	消防施設	評価分類	その他消防施設
-------	------	--------	------	------	---------

【施設基本情報】

施設名	室津分団第1部室津上消防機庫	所在地	豊浦町大字室津上241-6			所管課	消防局総務課	敷地面積	0.00 m ²	うち借地面積	0.00 m ²
		地区	豊浦	利用圏域	地区	駐車場台数	0台	総延床面積	16.46 m ²	延床面積	16.46 m ²
設置根拠法令	消防組織法	設置条例	下関市消防団の設置等に関する条例			複合 関連施設	カルテ番号	施設名		所管課	延床面積
設置目的	消防は、その施設及び人員を活用して、国民の生命、身体及び財産を火災から保護するとともに、水火災又は地震等の災害を防除し、及びこれらの災害による被害を軽減するほか、災害等による傷病者の搬送を適切に行うことを任務とする。										m ²
											m ²
											m ²

【建物内訳】

No.	物件番号	名称	建築日	主体構造	屋根構造	耐用年数	地上階	地下階	耐震性	財産区分	延床面積
1	3196	下関市消防団室津分団第1部室津上消防機庫	1926(T15)/01/01	コンクリートブロック	スレート葺	34	1F		×	行政財産	16.46 m ²
2											m ²
3											m ²
4											m ²
5											m ²
6											m ²
7											m ²
8											m ²
9											m ²
10											m ²
合 計											16.46 m ²

【運営方法等】

運営方法	直営(一部委託を含む)	指定管理者		指定管理期間	~
------	-------------	-------	--	--------	---

【利用状況】

区分	H28(2016)年度	H29(2017)年度	H30(2018)年度
開館日数	365	365	365
利用者数			
利用者数/日	0.0	0.0	0.0
利用可能コマ数	0	0	0
利用コマ数	0	0	0
利用率			

【歳入情報】

区分	H28(2016)年度	H29(2017)年度	H30(2018)年度
施設使用料・負担金等	0	0	0
貸付料・目的外使用料等	0	0	0
その他収入	0	0	0
歳入計	0	0	0

【歳出情報】

区分	H28(2016)年度	H29(2017)年度	H30(2018)年度	
施設の コスト	人件費	0	0	0
	光熱水費等	9	10	9
	修繕料			
	委託料			
	工事請負費			
	使用料及び賃借料			
事業の コスト	その他	0	0	0
	人件費			
	委託料・報償費			
	その他	0	0	0
指定管理料				
歳出計	9	10	9	

【指定緊急避難場所・指定避難所】

指定緊急 避難場所	地震	津波	高潮	土砂災害	洪水
指定 避難所	指定	収容人員		人	

【施設写真】



【過去5年以内に実施した工事の内容】 (単位:千円)

実施年度	件名	工事費
(No work reported)		

【公共施設の適正配置に関する方向性】

占有面積	前期末面積	前期増減	機能の方向性	
			前期	中期・後期
16.46 m ²	16.46 m ²	0.00 m ²	→	→

カルテ番号	1043	利用用途分類	消防施設	評価分類	その他消防施設
-------	------	--------	------	------	---------

【施設基本情報】

施設名	下関市消防団宇賀分団第5部消防機庫	所在地	豊浦町大字宇賀8504			所管課	消防局総務課	敷地面積	115.51 m ²	うち借地面積	115.51 m ²
		地区	豊浦	利用圏域	地区	駐車場台数	0台	総延床面積	42.84 m ²	延床面積	42.84 m ²
設置根拠法令	消防組織法	設置条例	下関市消防団の設置等に関する条例			複合 関連施設	カルテ番号	施設名		所管課	延床面積
設置目的	消防は、その施設及び人員を活用して、国民の生命、身体及び財産を火災から保護するとともに、水火災又は地震等の災害を防除し、及びこれらの災害による被害を軽減するほか、災害等による傷病者の搬送を適切に行うことを任務とする。										m ²
											m ²
											m ²

【建物内訳】

No.	物件番号	名称	建築日	主体構造	屋根構造	耐用年数	地上階	地下階	耐震性	財産区分	延床面積
1	3207	下関市消防団宇賀分団第5部消防機庫 詰所及び機庫	2012(H24)/02/09	鉄骨造	スレート葺	31	1F		○	行政財産	42.84 m ²
2											m ²
3											m ²
4											m ²
5											m ²
6											m ²
7											m ²
8											m ²
9											m ²
10											m ²
合 計											42.84 m ²

【運営方法等】

運営方法	直営(一部委託を含む)	指定管理者		指定管理期間	~
------	-------------	-------	--	--------	---

【利用状況】

区分	H28(2016)年度	H29(2017)年度	H30(2018)年度
開館日数	365	365	365
利用者数			
利用者数/日	0.0	0.0	0.0
利用可能コマ数	0	0	0
利用コマ数	0	0	0
利用率			

【歳入情報】

区分	H28(2016)年度	H29(2017)年度	H30(2018)年度
施設使用料・負担金等	0	0	0
貸付料・目的外使用料等	0	0	0
その他収入	0	0	0
歳入計	0	0	0

【歳出情報】

区分	H28(2016)年度	H29(2017)年度	H30(2018)年度	
施設の コスト	人件費	0	0	0
	光熱水費等	67	74	77
	修繕料	0	0	28
	委託料			
	工事請負費			
	使用料及び賃借料			
事業の コスト	その他	0	0	0
	人件費			
	委託料・報償費			
	その他	0	0	0
指定管理料				
歳出計	67	74	105	

【指定緊急避難場所・指定避難所】

指定緊急 避難場所	地震	津波	高潮	土砂災害	洪水
指定 避難所	指定	収容人員		人	

【施設写真】



【過去5年以内に実施した工事の内容】 (単位:千円)

実施年度	件名	工事費
(No work reported)		

【公共施設の適正配置に関する方向性】

占有面積	前期末面積	前期増減	機能の方向性	
			前期	中期・後期
42.84 m ²	42.84 m ²	0.00 m ²	→	→

カルテ番号	1151	利用用途分類	消防施設	評価分類	その他消防施設
-------	------	--------	------	------	---------

【施設基本情報】

施設名	豊洋消防救急無線中継局	所在地	豊浦町大字黒井744-3			所管課	消防局総務課	敷地面積	132.11 m ²	うち借地面積	0.00 m ²
		地区	豊浦	利用圏域	その他	駐車場台数	0台	総延床面積	9.94 m ²	延床面積	9.94 m ²
設置根拠法令		設置条例				複合 関連施設	カルテ番号	施設名		所管課	延床面積
設置目的	市民の安全安心を確保する消防救急活動において、消防局指令センターと消防隊・救急隊間、及び各隊間を結ぶ消防救急無線は、災害に強い自営の無線通信システムであり、国の指針に基づきデジタル化し整備した消防業務に必要な不可欠な施設である。									m ²	
										m ²	
										m ²	

【建物内訳】

No.	物件番号	名称	建築日	主体構造	屋根構造	耐用年数	地上階	地下階	耐震性	財産区分	延床面積
1	3218	豊洋消防救急無線中継局 基地局(附属設備含む)	2016(H28)/02/19	軽量鉄骨造	その他	17	1F		○	行政財産	9.94 m ²
2											m ²
3											m ²
4											m ²
5											m ²
6											m ²
7											m ²
8											m ²
9											m ²
10											m ²
合 計											9.94 m ²

【指定緊急避難場所・指定避難所】

指定緊急 避難場所	地震	津波	高潮	土砂災害	洪水
指定 避難所	指定	収容人員		人	

【施設写真】



【過去5年以内に実施した工事の内容】 (単位:千円)

実施年度	件名	工事費
(No work performed in the last 5 years)		

【公共施設の適正配置に関する方向性】

占有面積	前期末面積	前期増減	機能の方向性	
			前期	中期・後期
m ²	m ²	0.00 m ²		

【運営方法等】

運営方法	直営(一部委託を含む)	指定管理者		指定管理期間	~
------	-------------	-------	--	--------	---

【利用状況】

区分	H28(2016)年度	H29(2017)年度	H30(2018)年度
開館日数	0	0	0
利用者数			
利用者数/日			
利用可能コマ数	0	0	0
利用コマ数	0	0	0
利用率			

【歳出情報】 (単位:千円)

区分	H28(2016)年度	H29(2017)年度	H30(2018)年度
施設の コスト	人件費	0	0
	光熱水費等	241	255
	修繕料		
	委託料		908
	工事請負費		
	使用料及び賃借料		
事業の コスト	その他		
	人件費		
	委託料・報償費		
	その他	0	0
指定管理料			
歳出計	241	255	1,163

【歳入情報】 (単位:千円)

区分	H28(2016)年度	H29(2017)年度	H30(2018)年度
施設使用料・負担金等	0	0	0
貸付料・目的外使用料等	0	0	0
その他収入	0	0	0
歳入計	0	0	0

カルテ番号	0972	利用用途分類	消防施設	評価分類	消防庁舎
-------	------	--------	------	------	------

【施設基本情報】

施設名	豊浦西消防署豊北出張所	所在地	豊北町大字滝部3140-1			所管課	消防局総務課	敷地面積	632.86 m ²	うち借地面積	0.00 m ²
		地区	豊北	利用圏域	広域	駐車場台数	6台	総延床面積	260.15 m ²	延床面積	260.15 m ²
設置根拠法令	消防組織法	設置条例	下関市消防署条例			複合 関連施設	カルテ番号	施設名		所管課	延床面積
設置目的	消防は、その施設及び人員を活用して、国民の生命、身体及び財産を火災から保護するとともに、水火災又は地震等の災害を防除し、及びこれらの災害による被害を軽減するほか、災害等による傷病者の搬送を適切に行うことを任務とする。										m ²
											m ²
											m ²

【建物内訳】

No.	物件番号	名称	建築日	主体構造	屋根構造	耐用年数	地上階	地下階	耐震性	財産区分	延床面積
1	3133	豊浦西消防署豊北出張所 消防庁舎(附属設備含む)	1973(S48)/03/31	鉄筋コンクリート	陸屋根	50	1F		○	行政財産	260.15 m ²
2											m ²
3											m ²
4											m ²
5											m ²
6											m ²
7											m ²
8											m ²
9											m ²
10											m ²
合 計											260.15 m ²

【指定緊急避難場所・指定避難所】

指定緊急 避難場所	地震	津波	高潮	土砂災害	洪水
指定 避難所	指定	収容人員			
		人			

【施設写真】



【過去5年以内に実施した工事の内容】 (単位:千円)

実施年度	件名	工事費
(No data visible)		

【公共施設の適正配置に関する方向性】

占有面積	前期末面積	前期増減	機能の方向性	
			前期	中期・後期
260.15 m ²	260.15 m ²	0.00 m ²	→	→

【運営方法等】

運営方法	直営(一部委託を含む)	指定管理者		指定管理期間	~
------	-------------	-------	--	--------	---

【利用状況】

区分	H28(2016)年度	H29(2017)年度	H30(2018)年度
開館日数	365	365	365
利用者数			
利用者数/日	0.0	0.0	0.0
利用可能コマ数	0	0	0
利用コマ数	0	0	0
利用率			

【歳出情報】 (単位:千円)

区分	H28(2016)年度	H29(2017)年度	H30(2018)年度	
施設の コスト	人件費	122,655	122,655	122,162
	光熱水費等	1,389	1,589	1,489
	修繕料	10	139	260
	委託料			
	工事請負費			1,329
	使用料及び賃借料			
事業の コスト	人件費			
	委託料・報償費	234	234	234
	その他	162	178	213
指定管理料				
歳出計	124,450	124,795	125,687	

【歳入情報】 (単位:千円)

区分	H28(2016)年度	H29(2017)年度	H30(2018)年度
施設使用料・負担金等	0	0	0
貸付料・目的外使用料等	0	0	0
その他収入	0	0	0
歳入計	0	0	0

カルテ番号	0975	利用用途分類	消防施設	評価分類	その他消防施設
-------	------	--------	------	------	---------

【施設基本情報】

施設名	豊浦西消防署豊北出張所待機宿舎	所在地	豊北町大字滝部3192-1			所管課	消防局総務課	敷地面積	365.34 m ²	うち借地面積	0.00 m ²
		地区	豊北	利用圏域	その他	駐車場台数	4台	総延床面積	365.34 m ²	延床面積	365.34 m ²
設置根拠法令		設置条例				複合 関連施設	カルテ番号	施設名		所管課	延床面積
設置目的	大規模災害発生時において、迅速に応援部隊を編成することが出来るように、消防庁舎敷地内に消防職員待機宿舎を設けている。										m ²
											m ²
											m ²

【建物内訳】

No.	物件番号	名称	建築日	主体構造	屋根構造	耐用年数	地上階	地下階	耐震性	財産区分	延床面積
1	3139	豊浦西消防署豊北出張所 待機宿舎	1973(S48)/03/31	鉄筋コンクリート	陸屋根	47	2F		—	行政財産	182.67 m ²
2	3140	豊浦西消防署豊北出張所 待機宿舎	1973(S48)/03/31	鉄筋コンクリート	陸屋根	47	2F		—	行政財産	182.67 m ²
3											m ²
4											m ²
5											m ²
6											m ²
7											m ²
8											m ²
9											m ²
10											m ²
合 計											365.34 m ²

【指定緊急避難場所・指定避難所】

指定緊急 避難場所	地震	津波	高潮	土砂災害	洪水
指定 避難所	指定	収容人員		人	

【施設写真】



【過去5年以内に実施した工事の内容】 (単位:千円)

実施年度	件名	工事費
(No work reported in the past 5 years)		

【公共施設の適正配置に関する方向性】

占有面積	前期末面積	前期増減	機能の方向性	
			前期	中期・後期
365.34 m ²	0.00 m ²	△ 365.34 m ²	廃止	

【運営方法等】

運営方法	直営(一部委託を含む)	指定管理者		指定管理期間	~
------	-------------	-------	--	--------	---

【利用状況】

区分	H28(2016)年度	H29(2017)年度	H30(2018)年度
開館日数	365	365	365
利用者数			
利用者数/日	0.0	0.0	0.0
利用可能コマ数	0	0	0
利用コマ数	0	0	0
利用率			

【歳入情報】 (単位:千円)

区分	H28(2016)年度	H29(2017)年度	H30(2018)年度
施設使用料・負担金等	0	0	0
貸付料・目的外使用料等	0	0	0
その他収入	0	0	0
歳入計	0	0	0

【歳出情報】 (単位:千円)

区分	H28(2016)年度	H29(2017)年度	H30(2018)年度	
施設の コスト	人件費	0	0	0
	光熱水費等			
	修繕料			
	委託料			
	工事請負費			
	使用料及び賃借料			
事業の コスト	その他			
	人件費			
	委託料・報償費			
	その他	1	1	1
指定管理料				
歳出計	1	1	1	

カルテ番号	1001	利用用途分類	消防施設	評価分類	その他消防施設
-------	------	--------	------	------	---------

【施設基本情報】

施設名	下関市消防団神玉分団第1部消防機庫(矢玉)	所在地	豊北町大字矢玉264			所管課	消防局総務課	敷地面積	61.58 m ²	うち借地面積	61.58 m ²
		地区	豊北	利用圏域	地区	駐車場台数	0台	総延床面積	46.58 m ²	延床面積	46.58 m ²
設置根拠法令	消防組織法	設置条例	下関市消防団の設置等に関する条例			複合 関連施設	カルテ番号	施設名		所管課	延床面積
設置目的	消防は、その施設及び人員を活用して、国民の生命、身体及び財産を火災から保護するとともに、水火災又は地震等の災害を防除し、及びこれらの災害による被害を軽減するほか、災害等による傷病者の搬送を適切に行うことを任務とする。										m ²
											m ²
											m ²

【建物内訳】

No.	物件番号	名称	建築日	主体構造	屋根構造	耐用年数	地上階	地下階	耐震性	財産区分	延床面積
1	3167	下関市消防団神玉分団第1部消防機庫(矢玉)	1995(H07)/04/01	木造	スレート葺	15	2F		×	行政財産	46.58 m ²
2											m ²
3											m ²
4											m ²
5											m ²
6											m ²
7											m ²
8											m ²
9											m ²
10											m ²
合 計											46.58 m ²

【運営方法等】

運営方法	直営(一部委託を含む)	指定管理者		指定管理期間	~
------	-------------	-------	--	--------	---

【利用状況】

区分	H28(2016)年度	H29(2017)年度	H30(2018)年度
開館日数	365	365	365
利用者数			
利用者数/日	0.0	0.0	0.0
利用可能コマ数	0	0	0
利用コマ数	0	0	0
利用率			

【歳入情報】

区分	H28(2016)年度	H29(2017)年度	H30(2018)年度
施設使用料・負担金等	0	0	0
貸付料・目的外使用料等	0	0	0
その他収入	0	0	0
歳入計	0	0	0

【歳出情報】

		区分	H28(2016)年度	H29(2017)年度	H30(2018)年度
施設の コスト	人件費		0	0	0
	光熱水費等		27	28	29
	修繕料				
	委託料				
	工事請負費				
	使用料及び賃借料				
	その他		0	0	0
事業の コスト	人件費				
	委託料・報償費				
	その他		0	0	0
	指定管理料				
	歳出計		27	28	29

【指定緊急避難場所・指定避難所】

指定緊急 避難場所	地震	津波	高潮	土砂災害	洪水
指定 避難所	指定	収容人員			
				人	

【施設写真】



【過去5年以内に実施した工事の内容】 (単位:千円)

実施年度	件名	工事費
(No data for the past 5 years)		

【公共施設の適正配置に関する方向性】

占有面積	前期末面積	前期増減	機能の方向性	
			前期	中期・後期
46.58 m ²	46.58 m ²	0.00 m ²	→	→

カルテ番号	1002	利用用途分類	消防施設	評価分類	その他消防施設
-------	------	--------	------	------	---------

【施設基本情報】

施設名	下関市消防団神玉分団第2部消防機庫(和久)	所在地	豊北町大字神田上64-1			所管課	消防局総務課	敷地面積	1,687.71 m ²	うち借地面積	1,687.71 m ²
		地区	豊北	利用圏域	地区	駐車場台数	0台	総延床面積	46.58 m ²	延床面積	46.58 m ²
設置根拠法令	消防組織法	設置条例	下関市消防団の設置等に関する条例			複合 関連施設	カルテ番号	施設名		所管課	延床面積
設置目的	消防は、その施設及び人員を活用して、国民の生命、身体及び財産を火災から保護するとともに、水火災又は地震等の災害を防除し、及びこれらの災害による被害を軽減するほか、災害等による傷病者の搬送を適切に行うことを任務とする。										m ²
											m ²
										m ²	

【建物内訳】

No.	物件番号	名称	建築日	主体構造	屋根構造	耐用年数	地上階	地下階	耐震性	財産区分	延床面積
1	3168	下関市消防団神玉分団第2部消防機庫(和久)	1991(H03)/12/20	木造	スレート葺	15	2F		×	行政財産	46.58 m ²
2											m ²
3											m ²
4											m ²
5											m ²
6											m ²
7											m ²
8											m ²
9											m ²
10											m ²
合 計											46.58 m ²

【指定緊急避難場所・指定避難所】

指定緊急 避難場所	地震	津波	高潮	土砂災害	洪水
指定 避難所	指定	収容人員		人	

【施設写真】



【過去5年以内に実施した工事の内容】 (単位:千円)

実施年度	件名	工事費
(No data for the past 5 years)		

【公共施設の適正配置に関する方向性】

占有面積	前期末面積	前期増減	機能の方向性	
			前期	中期・後期
46.58 m ²	46.58 m ²	0.00 m ²	→	→

【運営方法等】

運営方法	直営(一部委託を含む)	指定管理者		指定管理期間	~
------	-------------	-------	--	--------	---

【利用状況】

区分	H28(2016)年度	H29(2017)年度	H30(2018)年度
開館日数	365	365	365
利用者数			
利用者数/日	0.0	0.0	0.0
利用可能コマ数	0	0	0
利用コマ数	0	0	0
利用率			

【歳出情報】 (単位:千円)

区分	H28(2016)年度	H29(2017)年度	H30(2018)年度	
施設の コスト	人件費	0	0	0
	光熱水費等	31	24	26
	修繕料			
	委託料			
	工事請負費			
	使用料及び賃借料			
事業の コスト	その他	0	0	0
	人件費			
	委託料・報償費			
	その他	0	0	0
指定管理料				
歳出計	31	24	26	

【歳入情報】 (単位:千円)

区分	H28(2016)年度	H29(2017)年度	H30(2018)年度
施設使用料・負担金等	0	0	0
貸付料・目的外使用料等	0	0	0
その他収入	0	0	0
歳入計	0	0	0

カルテ番号	1003	利用用途分類	消防施設	評価分類	その他消防施設
-------	------	--------	------	------	---------

【施設基本情報】

施設名	下関市消防団神玉分団第3部消防機庫(根崎)	所在地	豊北町大字神田上6211-4			所管課	消防局総務課	敷地面積	63.00 m ²	うち借地面積	0.00 m ²
		地区	豊北	利用圏域	地区	駐車場台数	0台	総延床面積	56.70 m ²	延床面積	56.70 m ²
設置根拠法令	消防組織法	設置条例	下関市消防団の設置等に関する条例			複合 関連施設	カルテ番号	施設名		所管課	延床面積
設置目的	消防は、その施設及び人員を活用して、国民の生命、身体及び財産を火災から保護するとともに、水火災又は地震等の災害を防除し、及びこれらの災害による被害を軽減するほか、災害等による傷病者の搬送を適切に行うことを任務とする。										m ²
											m ²
										m ²	

【建物内訳】

No.	物件番号	名称	建築日	主体構造	屋根構造	耐用年数	地上階	地下階	耐震性	財産区分	延床面積
1	3169	下関市消防団神玉分団第3部消防機庫(根崎)	2000(H12)/04/01	木造	スレート葺	15	2F		×	行政財産	56.70 m ²
2											m ²
3											m ²
4											m ²
5											m ²
6											m ²
7											m ²
8											m ²
9											m ²
10											m ²
合 計											56.70 m ²

【指定緊急避難場所・指定避難所】

指定緊急 避難場所	地震	津波	高潮	土砂災害	洪水
指定 避難所	指定	収容人員			
		人			

【施設写真】



【過去5年以内に実施した工事の内容】 (単位:千円)

実施年度	件名	工事費
(No work performed in the last 5 years)		

【公共施設の適正配置に関する方向性】

占有面積	前期末面積	前期増減	機能の方向性	
			前期	中期・後期
56.70 m ²	56.70 m ²	0.00 m ²	→	→

【運営方法等】

運営方法	直営(一部委託を含む)	指定管理者		指定管理期間	~
------	-------------	-------	--	--------	---

【利用状況】

区分	H28(2016)年度	H29(2017)年度	H30(2018)年度
開館日数	365	365	365
利用者数			
利用者数/日	0.0	0.0	0.0
利用可能コマ数	0	0	0
利用コマ数	0	0	0
利用率			

【歳出情報】

(単位:千円)

区分	H28(2016)年度	H29(2017)年度	H30(2018)年度
施設の コスト	人件費	0	0
	光熱水費等	30	33
	修繕料		
	委託料		
	工事請負費		
	使用料及び賃借料		
事業の コスト	その他	0	0
	人件費		
	委託料・報償費		
	その他	0	0
指定管理料			
歳出計	30	33	34

【歳入情報】

(単位:千円)

区分	H28(2016)年度	H29(2017)年度	H30(2018)年度
施設使用料・負担金等	0	0	0
貸付料・目的外使用料等	0	0	0
その他収入	0	0	0
歳入計	0	0	0

カルテ番号	1004	利用用途分類	消防施設	評価分類	その他消防施設
-------	------	--------	------	------	---------

【施設基本情報】

施設名	下関市消防団角島分団第1部消防機庫(黒瀬)	所在地	豊北町大字角島2161			所管課	消防局総務課	敷地面積	145.00 m ²	うち借地面積	0.00 m ²
		地区	豊北	利用圏域	地区	駐車場台数	0台	総延床面積	64.79 m ²	延床面積	64.79 m ²
設置根拠法令	消防組織法	設置条例	下関市消防団の設置等に関する条例			複合 関連施設	カルテ番号	施設名		所管課	延床面積
設置目的	消防は、その施設及び人員を活用して、国民の生命、身体及び財産を火災から保護するとともに、水火災又は地震等の災害を防除し、及びこれらの災害による被害を軽減するほか、災害等による傷病者の搬送を適切に行うことを任務とする。										m ²
											m ²
										m ²	

【建物内訳】

No.	物件番号	名称	建築日	主体構造	屋根構造	耐用年数	地上階	地下階	耐震性	財産区分	延床面積
1	3170	下関市消防団角島分団第1部消防機庫(黒瀬)	1992(H04)/04/01	木造	スレート葺	15	1F		×	行政財産	64.79 m ²
2											m ²
3											m ²
4											m ²
5											m ²
6											m ²
7											m ²
8											m ²
9											m ²
10											m ²
合 計											64.79 m ²

【指定緊急避難場所・指定避難所】

指定緊急 避難場所	地震	津波	高潮	土砂災害	洪水
指定 避難所	指定	収容人員			
		人			

【施設写真】



【過去5年以内に実施した工事の内容】 (単位:千円)

実施年度	件名	工事費
(No data visible)		

【公共施設の適正配置に関する方向性】

占有面積	前期末面積	前期増減	機能の方向性	
			前期	中期・後期
64.79 m ²	64.79 m ²	0.00 m ²	→	→

【運営方法等】

運営方法	直営(一部委託を含む)	指定管理者		指定管理期間	~
------	-------------	-------	--	--------	---

【利用状況】

区分	H28(2016)年度	H29(2017)年度	H30(2018)年度
開館日数	365	365	365
利用者数			
利用者数/日	0.0	0.0	0.0
利用可能コマ数	0	0	0
利用コマ数	0	0	0
利用率			

【歳出情報】 (単位:千円)

区分	H28(2016)年度	H29(2017)年度	H30(2018)年度
施設の コスト	人件費	0	0
	光熱水費等	49	51
	修繕料	0	140
	委託料		
	工事請負費		
	使用料及び賃借料		
事業の コスト	その他	0	0
	人件費		
	委託料・報償費		
	その他	0	0
指定管理料			
歳出計	49	191	51

【歳入情報】 (単位:千円)

区分	H28(2016)年度	H29(2017)年度	H30(2018)年度
施設使用料・負担金等	0	0	0
貸付料・目的外使用料等	0	0	0
その他収入	0	0	0
歳入計	0	0	0

カルテ番号	1006	利用用途分類	消防施設	評価分類	その他消防施設
-------	------	--------	------	------	---------

【施設基本情報】

施設名	下関市消防団角島分団第3部消防機庫(西迫)	所在地	豊北町大字角島491-6			所管課	消防局総務課	敷地面積	150.92 m ²	うち借地面積	0.00 m ²
		地区	豊北	利用圏域	地区	駐車場台数	0台	総延床面積	54.68 m ²	延床面積	54.68 m ²
設置根拠法令	消防組織法	設置条例	下関市消防団の設置等に関する条例			複合 関連施設	カルテ番号	施設名		所管課	延床面積
設置目的	消防は、その施設及び人員を活用して、国民の生命、身体及び財産を火災から保護するとともに、水火災又は地震等の災害を防除し、及びこれらの災害による被害を軽減するほか、災害等による傷病者の搬送を適切に行うことを任務とする。										m ²
											m ²
											m ²

【建物内訳】

No.	物件番号	名称	建築日	主体構造	屋根構造	耐用年数	地上階	地下階	耐震性	財産区分	延床面積
1	3171	下関市消防団角島分団第3部消防機庫(西迫)	1998(H10)/04/01	木造	スレート葺	15	2F		×	行政財産	54.68 m ²
2											m ²
3											m ²
4											m ²
5											m ²
6											m ²
7											m ²
8											m ²
9											m ²
10											m ²
合 計											54.68 m ²

【指定緊急避難場所・指定避難所】

指定緊急 避難場所	地震	津波	高潮	土砂災害	洪水
指定 避難所	指定	収容人員		人	

【施設写真】



【過去5年以内に実施した工事の内容】 (単位:千円)

実施年度	件名	工事費
(No work performed in the last 5 years)		

【公共施設の適正配置に関する方向性】

占有面積	前期末面積	前期増減	機能の方向性	
			前期	中期・後期
54.68 m ²	54.68 m ²	0.00 m ²	→	→

【運営方法等】

運営方法	直営(一部委託を含む)	指定管理者		指定管理期間	~
------	-------------	-------	--	--------	---

【利用状況】

区分	H28(2016)年度	H29(2017)年度	H30(2018)年度
開館日数	365	365	365
利用者数			
利用者数/日	0.0	0.0	0.0
利用可能コマ数	0	0	0
利用コマ数	0	0	0
利用率			

【歳出情報】 (単位:千円)

区分	H28(2016)年度	H29(2017)年度	H30(2018)年度	
施設の コスト	人件費	0	0	0
	光熱水費等	94	32	33
	修繕料			
	委託料			
	工事請負費			
	使用料及び賃借料			
事業の コスト	その他	0	0	0
	人件費			
	委託料・報償費			
	その他	0	0	0
指定管理料				
歳出計	94	32	33	

【歳入情報】 (単位:千円)

区分	H28(2016)年度	H29(2017)年度	H30(2018)年度
施設使用料・負担金等	0	0	0
貸付料・目的外使用料等	0	0	0
その他収入	0	0	0
歳入計	0	0	0

カルテ番号	1007	利用用途分類	消防施設	評価分類	その他消防施設
-------	------	--------	------	------	---------

【施設基本情報】

施設名	下関市消防団神田分団第1部消防機庫(特牛)	所在地	豊北町大字神田1199-10			所管課	消防局総務課	敷地面積	462.00 m ²	うち借地面積	0.00 m ²
		地区	豊北	利用圏域	地区	駐車場台数	0台	総延床面積	101.25 m ²	延床面積	101.25 m ²
設置根拠法令	消防組織法	設置条例	下関市消防団の設置等に関する条例			複合 関連施設	カルテ番号	施設名		所管課	延床面積
設置目的	消防は、その施設及び人員を活用して、国民の生命、身体及び財産を火災から保護するとともに、水火災又は地震等の災害を防除し、及びこれらの災害による被害を軽減するほか、災害等による傷病者の搬送を適切に行うことを任務とする。										m ²
											m ²
											m ²

【建物内訳】

No.	物件番号	名称	建築日	主体構造	屋根構造	耐用年数	地上階	地下階	耐震性	財産区分	延床面積
1	3172	下関市消防団神田分団第1部消防機庫(特牛)	2002(H14)/04/01	木造	スレート葺	15	2F		×	行政財産	101.25 m ²
2											m ²
3											m ²
4											m ²
5											m ²
6											m ²
7											m ²
8											m ²
9											m ²
10											m ²
合 計											101.25 m ²

【指定緊急避難場所・指定避難所】

指定緊急 避難場所	地震	津波	高潮	土砂災害	洪水
指定 避難所	指定	収容人員		人	

【施設写真】



【過去5年以内に実施した工事の内容】 (単位:千円)

実施年度	件名	工事費
(No work reported)		

【公共施設の適正配置に関する方向性】

占有面積	前期末面積	前期増減	機能の方向性	
			前期	中期・後期
101.25 m ²	101.25 m ²	0.00 m ²	→	→

【運営方法等】

運営方法	直営(一部委託を含む)	指定管理者		指定管理期間	~
------	-------------	-------	--	--------	---

【利用状況】

区分	H28(2016)年度	H29(2017)年度	H30(2018)年度
開館日数	365	365	365
利用者数			
利用者数/日	0.0	0.0	0.0
利用可能コマ数	0	0	0
利用コマ数	0	0	0
利用率			

【歳出情報】 (単位:千円)

区分	H28(2016)年度	H29(2017)年度	H30(2018)年度	
施設の コスト	人件費	0	0	0
	光熱水費等	22	24	19
	修繕料			
	委託料			
	工事請負費			
	使用料及び賃借料			
事業の コスト	その他	0	0	0
	人件費			
	委託料・報償費			
	その他	0	0	0
指定管理料				
歳出計	22	24	19	

【歳入情報】 (単位:千円)

区分	H28(2016)年度	H29(2017)年度	H30(2018)年度
施設使用料・負担金等	0	0	0
貸付料・目的外使用料等	0	0	0
その他収入	0	0	0
歳入計	0	0	0

カルテ番号	1008	利用用途分類	消防施設	評価分類	その他消防施設
-------	------	--------	------	------	---------

【施設基本情報】

施設名	下関市消防団神田分団第2部消防機庫(肥中)	所在地	豊北町大字神田2060-2			所管課	消防局総務課	敷地面積	995.00 m ²	うち借地面積	0.00 m ²
		地区	豊北	利用圏域	地区	駐車場台数	0台	総延床面積	46.58 m ²	延床面積	46.58 m ²
設置根拠法令	消防組織法	設置条例	下関市消防団の設置等に関する条例			複合 関連施設	カルテ番号	施設名		所管課	延床面積
設置目的	消防は、その施設及び人員を活用して、国民の生命、身体及び財産を火災から保護するとともに、水火災又は地震等の災害を防除し、及びこれらの災害による被害を軽減するほか、災害等による傷病者の搬送を適切に行うことを任務とする。										m ²
											m ²
											m ²

【建物内訳】

No.	物件番号	名称	建築日	主体構造	屋根構造	耐用年数	地上階	地下階	耐震性	財産区分	延床面積
1	3173	下関市消防団神田分団第2部消防機庫(肥中)	1988(S63)/10/01	木造	瓦葺	15	2F		×	行政財産	46.58 m ²
2											m ²
3											m ²
4											m ²
5											m ²
6											m ²
7											m ²
8											m ²
9											m ²
10											m ²
合 計											46.58 m ²

【運営方法等】

運営方法	直営(一部委託を含む)	指定管理者		指定管理期間	~
------	-------------	-------	--	--------	---

【利用状況】

区分	H28(2016)年度	H29(2017)年度	H30(2018)年度
開館日数	365	365	365
利用者数			
利用者数/日	0.0	0.0	0.0
利用可能コマ数	0	0	0
利用コマ数	0	0	0
利用率			

【歳入情報】

区分	H28(2016)年度	H29(2017)年度	H30(2018)年度
施設使用料・負担金等	0	0	0
貸付料・目的外使用料等	0	0	0
その他収入	0	0	0
歳入計	0	0	0

【歳出情報】

(単位:千円)

区分	H28(2016)年度	H29(2017)年度	H30(2018)年度	
施設の コスト	人件費	0	0	0
	光熱水費等	30	30	30
	修繕料			
	委託料			
	工事請負費			
	使用料及び賃借料			
事業の コスト	その他	0	0	0
	人件費			
	委託料・報償費			
	その他	0	0	0
指定管理料				
歳出計	30	30	30	

【指定緊急避難場所・指定避難所】

指定緊急 避難場所	地震	津波	高潮	土砂災害	洪水
指定 避難所	指定	収容人員		人	

【施設写真】



【過去5年以内に実施した工事の内容】 (単位:千円)

実施年度	件名	工事費
(No work reported)		

【公共施設の適正配置に関する方向性】

占有面積	前期末面積	前期増減	機能の方向性	
			前期	中期・後期
46.58 m ²	46.58 m ²	0.00 m ²	→	→

カルテ番号	1009	利用用途分類	消防施設	評価分類	その他消防施設
-------	------	--------	------	------	---------

【施設基本情報】

施設名	下関市消防団神田分団第3部消防機庫(島戸)	所在地	豊北町大字神田3961			所管課	消防局総務課	敷地面積	100.31 m ²	うち借地面積	100.31 m ²
		地区	豊北	利用圏域	地区	駐車場台数	0台	総延床面積	68.80 m ²	延床面積	68.80 m ²
設置根拠法令	消防組織法	設置条例	下関市消防団の設置等に関する条例			複合 関連施設	カルテ番号	施設名		所管課	延床面積
設置目的	消防は、その施設及び人員を活用して、国民の生命、身体及び財産を火災から保護するとともに、水火災又は地震等の災害を防除し、及びこれらの災害による被害を軽減するほか、災害等による傷病者の搬送を適切に行うことを任務とする。										m ²
											m ²
											m ²

【建物内訳】

No.	物件番号	名称	建築日	主体構造	屋根構造	耐用年数	地上階	地下階	耐震性	財産区分	延床面積
1	3215	下関市消防団神田分団第3部消防機庫(島戸)	2016(H28)/03/28	鉄骨造	その他	31	2F		○	行政財産	68.80 m ²
2											m ²
3											m ²
4											m ²
5											m ²
6											m ²
7											m ²
8											m ²
9											m ²
10											m ²
合 計											68.80 m ²

【指定緊急避難場所・指定避難所】

指定緊急 避難場所	地震	津波	高潮	土砂災害	洪水
指定 避難所	指定	収容人員			人

【施設写真】



【過去5年以内に実施した工事の内容】 (単位:千円)

実施年度	件名	工事費
(No work reported)		

【公共施設の適正配置に関する方向性】

占有面積	前期末面積	前期増減	機能の方向性	
			前期	中期・後期
50.82 m ²	68.80 m ²	17.98 m ²	→(改築済)	→

【運営方法等】

運営方法	直営(一部委託を含む)	指定管理者		指定管理期間	~
------	-------------	-------	--	--------	---

【利用状況】

区分	H28(2016)年度	H29(2017)年度	H30(2018)年度
開館日数	365	365	365
利用者数			
利用者数/日	0.0	0.0	0.0
利用可能コマ数	0	0	0
利用コマ数	0	0	0
利用率			

【歳出情報】 (単位:千円)

区分	H28(2016)年度	H29(2017)年度	H30(2018)年度
施設の コスト	人件費	0	0
	光熱水費等	17	18
	修繕料		
	委託料		
	工事請負費		
	使用料及び賃借料		
事業の コスト	その他	0	0
	人件費		
	委託料・報償費		
	その他	0	0
指定管理料			
歳出計	17	18	17

【歳入情報】 (単位:千円)

区分	H28(2016)年度	H29(2017)年度	H30(2018)年度
施設使用料・負担金等	0	0	0
貸付料・目的外使用料等	0	0	0
その他収入	0	0	0
歳入計	0	0	0

カルテ番号	1010	利用用途分類	消防施設	評価分類	その他消防施設
-------	------	--------	------	------	---------

【施設基本情報】

施設名	下関市消防団神田分団第3部消防機庫(大久保)	所在地	豊北町大字神田3107			所管課	消防局総務課	敷地面積	62.90 m ²	うち借地面積	0.00 m ²
		地区	豊北	利用圏域	地区	駐車場台数	0台	総延床面積	21.00 m ²	延床面積	21.00 m ²
設置根拠法令	消防組織法	設置条例	下関市消防団の設置等に関する条例			複合 関連施設	カルテ番号	施設名		所管課	延床面積
設置目的	消防は、その施設及び人員を活用して、国民の生命、身体及び財産を火災から保護するとともに、水火災又は地震等の災害を防除し、及びこれらの災害による被害を軽減するほか、災害等による傷病者の搬送を適切に行うことを任務とする。										m ²
											m ²
											m ²

【建物内訳】

No.	物件番号	名称	建築日	主体構造	屋根構造	耐用年数	地上階	地下階	耐震性	財産区分	延床面積
1	3174	下関市消防団神田分団第3部消防機庫(大久保)	1926(T15)/01/01	コンクリートブロック	スレート葺	34	1F		×	行政財産	21.00 m ²
2											m ²
3											m ²
4											m ²
5											m ²
6											m ²
7											m ²
8											m ²
9											m ²
10											m ²
合 計											21.00 m ²

【運営方法等】

運営方法	直営(一部委託を含む)	指定管理者		指定管理期間	~
------	-------------	-------	--	--------	---

【利用状況】

区分	H28(2016)年度	H29(2017)年度	H30(2018)年度
開館日数	365	365	365
利用者数			
利用者数/日	0.0	0.0	0.0
利用可能コマ数	0	0	0
利用コマ数	0	0	0
利用率			

【歳入情報】

区分	H28(2016)年度	H29(2017)年度	H30(2018)年度
施設使用料・負担金等	0	0	0
貸付料・目的外使用料等	0	0	0
その他収入	0	0	0
歳入計	0	0	0

【歳出情報】

区分	H28(2016)年度	H29(2017)年度	H30(2018)年度	
施設の コスト	人件費	0	0	0
	光熱水費等			
	修繕料			
	委託料			
	工事請負費			
	使用料及び賃借料			
事業の コスト	その他	0	0	0
	人件費			
	委託料・報償費			
	その他	0	0	0
	指定管理料			
歳出計	0	0	0	

【指定緊急避難場所・指定避難所】

指定緊急 避難場所	地震	津波	高潮	土砂災害	洪水
指定 避難所	指定	収容人員		人	

【施設写真】



【過去5年以内に実施した工事の内容】 (単位:千円)

実施年度	件名	工事費
(No work reported)		

【公共施設の適正配置に関する方向性】

占有面積	前期末面積	前期増減	機能の方向性	
			前期	中期・後期
21.00 m ²	21.00 m ²	0.00 m ²	→	廃止

カルテ番号	1011	利用用途分類	消防施設	評価分類	その他消防施設
-------	------	--------	------	------	---------

【施設基本情報】

施設名	下関市消防団阿川分団第1部消防機庫(上市)	所在地	豊北町大字阿川539-13			所管課	消防局総務課	敷地面積	167.71 m ²	うち借地面積	0.00 m ²
		地区	豊北	利用圏域	地区	駐車場台数	0台	総延床面積	54.68 m ²	延床面積	54.68 m ²
設置根拠法令	消防組織法	設置条例	下関市消防団の設置等に関する条例			複合 関連施設	カルテ番号	施設名		所管課	延床面積
設置目的	消防は、その施設及び人員を活用して、国民の生命、身体及び財産を火災から保護するとともに、水火災又は地震等の災害を防除し、及びこれらの災害による被害を軽減するほか、災害等による傷病者の搬送を適切に行うことを任務とする。										m ²
											m ²
											m ²

【建物内訳】

No.	物件番号	名称	建築日	主体構造	屋根構造	耐用年数	地上階	地下階	耐震性	財産区分	延床面積
1	3175	下関市消防団阿川分団第1部消防機庫(上市)	1996(H08)/04/01	木造	スレート葺	15	2F		×	行政財産	54.68 m ²
2											m ²
3											m ²
4											m ²
5											m ²
6											m ²
7											m ²
8											m ²
9											m ²
10											m ²
合 計											54.68 m ²

【運営方法等】

運営方法	直営(一部委託を含む)	指定管理者		指定管理期間	~
------	-------------	-------	--	--------	---

【利用状況】

区分	H28(2016)年度	H29(2017)年度	H30(2018)年度
開館日数	365	365	365
利用者数			
利用者数/日	0.0	0.0	0.0
利用可能コマ数	0	0	0
利用コマ数	0	0	0
利用率			

【歳入情報】

区分	H28(2016)年度	H29(2017)年度	H30(2018)年度
施設使用料・負担金等	0	0	0
貸付料・目的外使用料等	0	0	0
その他収入	0	0	0
歳入計	0	0	0

【歳出情報】

(単位:千円)

区分	H28(2016)年度	H29(2017)年度	H30(2018)年度	
施設の コスト	人件費	0	0	0
	光熱水費等	18	19	20
	修繕料			
	委託料			
	工事請負費			
	使用料及び賃借料			
事業の コスト	その他	0	0	0
	人件費			
	委託料・報償費			
	その他	0	0	0
	指定管理料			
歳出計	18	19	20	

【指定緊急避難場所・指定避難所】

指定緊急 避難場所	地震	津波	高潮	土砂災害	洪水
指定 避難所	指定	収容人員		人	

【施設写真】



【過去5年以内に実施した工事の内容】 (単位:千円)

実施年度	件名	工事費
(No work reported in the last 5 years)		

【公共施設の適正配置に関する方向性】

占有面積	前期末面積	前期増減	機能の方向性	
			前期	中期・後期
54.68 m ²	54.68 m ²	0.00 m ²	→	→

カルテ番号	1012	利用用途分類	消防施設	評価分類	その他消防施設
-------	------	--------	------	------	---------

【施設基本情報】

施設名	下関市消防団阿川分団第2部消防機庫(河内)	所在地	豊北町大字阿川1630-3			所管課	消防局総務課	敷地面積	160.00 m ²	うち借地面積	0.00 m ²
		地区	豊北	利用圏域	地区	駐車場台数	0台	総延床面積	46.58 m ²	延床面積	46.58 m ²
設置根拠法令	消防組織法	設置条例	下関市消防団の設置等に関する条例			複合 関連施設	カルテ番号	施設名		所管課	延床面積
設置目的	消防は、その施設及び人員を活用して、国民の生命、身体及び財産を火災から保護するとともに、水火災又は地震等の災害を防除し、及びこれらの災害による被害を軽減するほか、災害等による傷病者の搬送を適切に行うことを任務とする。										m ²
											m ²
											m ²

【建物内訳】

No.	物件番号	名称	建築日	主体構造	屋根構造	耐用年数	地上階	地下階	耐震性	財産区分	延床面積
1	3176	下関市消防団阿川分団第2部消防機庫(河内)	1991(H03)/12/01	木造	スレート葺	15	2F		×	行政財産	46.58 m ²
2											m ²
3											m ²
4											m ²
5											m ²
6											m ²
7											m ²
8											m ²
9											m ²
10											m ²
合 計											46.58 m ²

【運営方法等】

運営方法	直営(一部委託を含む)	指定管理者		指定管理期間	~
------	-------------	-------	--	--------	---

【利用状況】

区分	H28(2016)年度	H29(2017)年度	H30(2018)年度
開館日数	365	365	365
利用者数			
利用者数/日	0.0	0.0	0.0
利用可能コマ数	0	0	0
利用コマ数	0	0	0
利用率			

【歳入情報】

区分	H28(2016)年度	H29(2017)年度	H30(2018)年度
施設使用料・負担金等	0	0	0
貸付料・目的外使用料等	0	0	0
その他収入	0	0	0
歳入計	0	0	0

【歳出情報】

区分	H28(2016)年度	H29(2017)年度	H30(2018)年度	
施設の コスト	人件費	0	0	0
	光熱水費等	7	7	8
	修繕料			
	委託料			
	工事請負費			
	使用料及び賃借料			
事業の コスト	その他	0	0	0
	人件費			
	委託料・報償費			
	その他	0	0	0
指定管理料				
歳出計	7	7	8	

【指定緊急避難場所・指定避難所】

指定緊急 避難場所	地震	津波	高潮	土砂災害	洪水
指定 避難所	指定	収容人員		人	

【施設写真】



【過去5年以内に実施した工事の内容】 (単位:千円)

実施年度	件名	工事費
(No work performed in the last 5 years)		

【公共施設の適正配置に関する方向性】

占有面積	前期末面積	前期増減	機能の方向性	
			前期	中期・後期
46.58 m ²	46.58 m ²	0.00 m ²	→	→

カルテ番号	1013	利用用途分類	消防施設	評価分類	その他消防施設
-------	------	--------	------	------	---------

【施設基本情報】

施設名	下関市消防団阿川分団第3部消防機庫(浦)	所在地	豊北町大字阿川3734			所管課	消防局総務課	敷地面積	344.00 m ²	うち借地面積	0.00 m ²
		地区	豊北	利用圏域	地区	駐車場台数	0台	総延床面積	56.70 m ²	延床面積	56.70 m ²
設置根拠法令	消防組織法	設置条例	下関市消防団の設置等に関する条例			複合 関連施設	カルテ番号	施設名		所管課	延床面積
設置目的	消防は、その施設及び人員を活用して、国民の生命、身体及び財産を火災から保護するとともに、水火災又は地震等の災害を防除し、及びこれらの災害による被害を軽減するほか、災害等による傷病者の搬送を適切に行うことを任務とする。										m ²
											m ²
											m ²

【建物内訳】

No.	物件番号	名称	建築日	主体構造	屋根構造	耐用年数	地上階	地下階	耐震性	財産区分	延床面積
1	3177	下関市消防団阿川分団第3部消防機庫(浦)	1999(H11)/04/01	木造	スレート葺	15	2F		×	行政財産	56.70 m ²
2											m ²
3											m ²
4											m ²
5											m ²
6											m ²
7											m ²
8											m ²
9											m ²
10											m ²
合 計											56.70 m ²

【指定緊急避難場所・指定避難所】

指定緊急 避難場所	地震	津波	高潮	土砂災害	洪水
指定 避難所	指定	収容人員		人	

【施設写真】



【過去5年以内に実施した工事の内容】 (単位:千円)

実施年度	件名	工事費
(No work performed in the last 5 years)		

【公共施設の適正配置に関する方向性】

占有面積	前期末面積	前期増減	機能の方向性	
			前期	中期・後期
56.70 m ²	56.70 m ²	0.00 m ²	→	→

【運営方法等】

運営方法	直営(一部委託を含む)	指定管理者		指定管理期間	~
------	-------------	-------	--	--------	---

【利用状況】

区分	H28(2016)年度	H29(2017)年度	H30(2018)年度
開館日数	365	365	365
利用者数			
利用者数/日	0.0	0.0	0.0
利用可能コマ数	0	0	0
利用コマ数	0	0	0
利用率			

【歳出情報】

(単位:千円)

区分	H28(2016)年度	H29(2017)年度	H30(2018)年度
施設の コスト	人件費	0	0
	光熱水費等	23	23
	修繕料		
	委託料		
	工事請負費		
	使用料及び賃借料		
事業の コスト	その他	0	0
	人件費		
	委託料・報償費		
	その他	0	0
	指定管理料		
歳出計	23	23	25

【歳入情報】

(単位:千円)

区分	H28(2016)年度	H29(2017)年度	H30(2018)年度
施設使用料・負担金等	0	0	0
貸付料・目的外使用料等	0	0	0
その他収入	0	0	0
歳入計	0	0	0

カルテ番号	1014	利用用途分類	消防施設	評価分類	その他消防施設
-------	------	--------	------	------	---------

【施設基本情報】

施設名	下関市消防団粟野分団第1部消防機庫(浦)	所在地	豊北町大字粟野4932-4			所管課	消防局総務課	敷地面積	1,753.00 m ²	うち借地面積	1,753.00 m ²
		地区	豊北	利用圏域	地区	駐車場台数	0台	総延床面積	46.58 m ²	延床面積	46.58 m ²
設置根拠法令	消防組織法	設置条例	下関市消防団の設置等に関する条例			複合 関連施設	カルテ番号	施設名		所管課	延床面積
設置目的	消防は、その施設及び人員を活用して、国民の生命、身体及び財産を火災から保護するとともに、水火災又は地震等の災害を防除し、及びこれらの災害による被害を軽減するほか、災害等による傷病者の搬送を適切に行うことを任務とする。										m ²
											m ²
											m ²

【建物内訳】

No.	物件番号	名称	建築日	主体構造	屋根構造	耐用年数	地上階	地下階	耐震性	財産区分	延床面積
1	3178	下関市消防団粟野分団第1部消防機庫(浦)	1991(H03)/12/01	木造	スレート葺	15	2F		×	行政財産	46.58 m ²
2											m ²
3											m ²
4											m ²
5											m ²
6											m ²
7											m ²
8											m ²
9											m ²
10											m ²
合 計											46.58 m ²

【指定緊急避難場所・指定避難所】

指定緊急 避難場所	地震	津波	高潮	土砂災害	洪水
指定 避難所	指定	収容人員		人	

【施設写真】



【過去5年以内に実施した工事の内容】 (単位:千円)

実施年度	件名	工事費
(No data visible)		

【公共施設の適正配置に関する方向性】

占有面積	前期末面積	前期増減	機能の方向性	
			前期	中期・後期
46.58 m ²	46.58 m ²	0.00 m ²	→	→

【運営方法等】

運営方法	直営(一部委託を含む)	指定管理者		指定管理期間	~
------	-------------	-------	--	--------	---

【利用状況】

区分	H28(2016)年度	H29(2017)年度	H30(2018)年度
開館日数	365	365	365
利用者数			
利用者数/日	0.0	0.0	0.0
利用可能コマ数	0	0	0
利用コマ数	0	0	0
利用率			

【歳出情報】

(単位:千円)

区分	H28(2016)年度	H29(2017)年度	H30(2018)年度	
施設の コスト	人件費	0	0	0
	光熱水費等	17	18	18
	修繕料			
	委託料			
	工事請負費			
	使用料及び賃借料			
事業の コスト	その他	0	0	0
	人件費			
	委託料・報償費			
	その他	0	0	0
指定管理料				
歳出計	17	18	18	

【歳入情報】

(単位:千円)

区分	H28(2016)年度	H29(2017)年度	H30(2018)年度
施設使用料・負担金等	0	0	0
貸付料・目的外使用料等	0	0	0
その他収入	0	0	0
歳入計	0	0	0

カルテ番号	1015	利用用途分類	消防施設	評価分類	その他消防施設
-------	------	--------	------	------	---------

【施設基本情報】

施設名	下関市消防団粟野分団第2部消防機庫(宮迫)	所在地	豊北町大字粟野3349			所管課	消防局総務課	敷地面積	125.00 m ²	うち借地面積	0.00 m ²
		地区	豊北	利用圏域	地区	駐車場台数	0台	総延床面積	56.70 m ²	延床面積	56.70 m ²
設置根拠法令	消防組織法	設置条例	下関市消防団の設置等に関する条例			複合 関連施設	カルテ番号	施設名		所管課	延床面積
設置目的	消防は、その施設及び人員を活用して、国民の生命、身体及び財産を火災から保護するとともに、水火災又は地震等の災害を防除し、及びこれらの災害による被害を軽減するほか、災害等による傷病者の搬送を適切に行うことを任務とする。										m ²
											m ²
											m ²

【建物内訳】

No.	物件番号	名称	建築日	主体構造	屋根構造	耐用年数	地上階	地下階	耐震性	財産区分	延床面積
1	3179	下関市消防団粟野分団第2部消防機庫(宮迫)	2001(H13)/04/01	木造	スレート葺	15	2F		×	行政財産	56.70 m ²
2											m ²
3											m ²
4											m ²
5											m ²
6											m ²
7											m ²
8											m ²
9											m ²
10											m ²
合 計											56.70 m ²

【運営方法等】

運営方法	直営(一部委託を含む)	指定管理者		指定管理期間	~
------	-------------	-------	--	--------	---

【利用状況】

区分	H28(2016)年度	H29(2017)年度	H30(2018)年度
開館日数	365	365	365
利用者数			
利用者数/日	0.0	0.0	0.0
利用可能コマ数	0	0	0
利用コマ数	0	0	0
利用率			

【歳入情報】

区分	H28(2016)年度	H29(2017)年度	H30(2018)年度
施設使用料・負担金等	0	0	0
貸付料・目的外使用料等	0	0	0
その他収入	0	0	0
歳入計	0	0	0

【歳出情報】

(単位:千円)

区分	H28(2016)年度	H29(2017)年度	H30(2018)年度	
施設の コスト	人件費	0	0	0
	光熱水費等	27	21	23
	修繕料			
	委託料			
	工事請負費			
	使用料及び賃借料			
事業の コスト	その他	0	0	0
	人件費			
	委託料・報償費			
	その他	0	0	0
	指定管理料			
歳出計	27	21	23	

【指定緊急避難場所・指定避難所】

指定緊急 避難場所	地震	津波	高潮	土砂災害	洪水
指定 避難所	指定	収容人員			
		人			

【施設写真】



【過去5年以内に実施した工事の内容】 (単位:千円)

実施年度	件名	工事費
(No work reported)		

【公共施設の適正配置に関する方向性】

占有面積	前期末面積	前期増減	機能の方向性	
			前期	中期・後期
56.70 m ²	56.70 m ²	0.00 m ²	→	→

カルテ番号	1016	利用用途分類	消防施設	評価分類	その他消防施設
-------	------	--------	------	------	---------

【施設基本情報】

施設名	下関市消防団粟野分団第3部消防機庫(郷西上)	所在地	豊北町大字粟野3610			所管課	消防局総務課	敷地面積	275.00 m ²	うち借地面積	275.00 m ²
		地区	豊北	利用圏域	地区	駐車場台数	0台	総延床面積	61.80 m ²	延床面積	61.80 m ²
設置根拠法令	消防組織法	設置条例	下関市消防団の設置等に関する条例			複合 関連施設	カルテ番号	施設名		所管課	延床面積
設置目的	消防は、その施設及び人員を活用して、国民の生命、身体及び財産を火災から保護するとともに、水火災又は地震等の災害を防除し、及びこれらの災害による被害を軽減するほか、災害等による傷病者の搬送を適切に行うことを任務とする。										m ²
											m ²
										m ²	

【建物内訳】

No.	物件番号	名称	建築日	主体構造	屋根構造	耐用年数	地上階	地下階	耐震性	財産区分	延床面積
1	3180	下関市消防団粟野分団第3部消防機庫(郷西上)	1992(H04)/04/01	木造	スレート葺	15	2F		×	行政財産	61.80 m ²
2											m ²
3											m ²
4											m ²
5											m ²
6											m ²
7											m ²
8											m ²
9											m ²
10											m ²
合 計											61.80 m ²

【指定緊急避難場所・指定避難所】

指定緊急 避難場所	地震	津波	高潮	土砂災害	洪水
指定 避難所	指定	収容人員		人	

【施設写真】



【過去5年以内に実施した工事の内容】 (単位:千円)

実施年度	件名	工事費
(No data visible)		

【公共施設の適正配置に関する方向性】

占有面積	前期末面積	前期増減	機能の方向性	
			前期	中期・後期
61.80 m ²	61.80 m ²	0.00 m ²	→	→

【運営方法等】

運営方法	直営(一部委託を含む)	指定管理者		指定管理期間	~
------	-------------	-------	--	--------	---

【利用状況】

区分	H28(2016)年度	H29(2017)年度	H30(2018)年度
開館日数	365	365	365
利用者数			
利用者数/日	0.0	0.0	0.0
利用可能コマ数	0	0	0
利用コマ数	0	0	0
利用率			

【歳出情報】 (単位:千円)

区分	H28(2016)年度	H29(2017)年度	H30(2018)年度	
施設の コスト	人件費	0	0	0
	光熱水費等	17	18	18
	修繕料			
	委託料			
	工事請負費			
	使用料及び賃借料			
事業の コスト	その他	0	0	0
	人件費			
	委託料・報償費			
	その他	0	0	0
	指定管理料			
歳出計	17	18	18	

【歳入情報】 (単位:千円)

区分	H28(2016)年度	H29(2017)年度	H30(2018)年度
施設使用料・負担金等	0	0	0
貸付料・目的外使用料等	0	0	0
その他収入	0	0	0
歳入計	0	0	0

カルテ番号	1017	利用用途分類	消防施設	評価分類	その他消防施設
-------	------	--------	------	------	---------

【施設基本情報】

施設名	下関市消防団滝部分団第3部消防機庫(二見)	所在地	豊北町大字北字賀3583-1			所管課	消防局総務課	敷地面積	0.00 m ²	うち借地面積	0.00 m ²
		地区	豊北	利用圏域	地区	駐車場台数	0台	総延床面積	46.55 m ²	延床面積	46.55 m ²
設置根拠法令	消防組織法	設置条例	下関市消防団の設置等に関する条例			複合 関連施設	カルテ番号	施設名		所管課	延床面積
設置目的	消防は、その施設及び人員を活用して、国民の生命、身体及び財産を火災から保護するとともに、水火災又は地震等の災害を防除し、及びこれらの災害による被害を軽減するほか、災害等による傷病者の搬送を適切に行うことを任務とする。										m ²
											m ²
											m ²

【建物内訳】

No.	物件番号	名称	建築日	主体構造	屋根構造	耐用年数	地上階	地下階	耐震性	財産区分	延床面積
1	3181	下関市消防団滝部分団第3部消防機庫(二見)	1990(H02)/12/01	木造	スレート葺	15	2F		×	行政財産	46.55 m ²
2											m ²
3											m ²
4											m ²
5											m ²
6											m ²
7											m ²
8											m ²
9											m ²
10											m ²
合 計											46.55 m ²

【運営方法等】

運営方法	直営(一部委託を含む)	指定管理者		指定管理期間	~
------	-------------	-------	--	--------	---

【利用状況】

区分	H28(2016)年度	H29(2017)年度	H30(2018)年度
開館日数	365	365	365
利用者数			
利用者数/日	0.0	0.0	0.0
利用可能コマ数	0	0	0
利用コマ数	0	0	0
利用率			

【歳入情報】

区分	H28(2016)年度	H29(2017)年度	H30(2018)年度
施設使用料・負担金等	0	0	0
貸付料・目的外使用料等	0	0	0
その他収入	0	0	0
歳入計	0	0	0

【歳出情報】

		区分	H28(2016)年度	H29(2017)年度	H30(2018)年度
施設の コスト	人件費		0	0	0
	光熱水費等		17	18	18
	修繕料				
	委託料				
	工事請負費				
	使用料及び賃借料				
	その他		0	0	0
事業の コスト	人件費				
	委託料・報償費				
	その他		0	0	0
	指定管理料				
	歳出計		17	18	18

【指定緊急避難場所・指定避難所】

指定緊急 避難場所	地震	津波	高潮	土砂災害	洪水
指定 避難所	指定	収容人員		人	

【施設写真】



【過去5年以内に実施した工事の内容】 (単位:千円)

実施年度	件名	工事費
(No data provided)		

【公共施設の適正配置に関する方向性】

占有面積	前期末面積	前期増減	機能の方向性	
			前期	中期・後期
46.55 m ²	46.55 m ²	0.00 m ²	→	→

カルテ番号	1018	利用用途分類	消防施設	評価分類	その他消防施設
-------	------	--------	------	------	---------

【施設基本情報】

施設名	下関市消防団田耕分団第1部消防機庫(小野)	所在地	豊北町大字田耕7221-6			所管課	消防局総務課	敷地面積	64.27 m ²	うち借地面積	0.00 m ²
		地区	豊北	利用圏域	地区	駐車場台数	0台	総延床面積	46.58 m ²	延床面積	46.58 m ²
設置根拠法令	消防組織法	設置条例	下関市消防団の設置等に関する条例			複合 関連施設	カルテ番号	施設名		所管課	延床面積
設置目的	消防は、その施設及び人員を活用して、国民の生命、身体及び財産を火災から保護するとともに、水火災又は地震等の災害を防除し、及びこれらの災害による被害を軽減するほか、災害等による傷病者の搬送を適切に行うことを任務とする。										m ²
											m ²
											m ²

【建物内訳】

No.	物件番号	名称	建築日	主体構造	屋根構造	耐用年数	地上階	地下階	耐震性	財産区分	延床面積
1	3182	下関市消防団田耕分団第1部消防機庫(小野)	1990(H02)/12/11	木造	スレート葺	15	2F		×	行政財産	46.58 m ²
2											m ²
3											m ²
4											m ²
5											m ²
6											m ²
7											m ²
8											m ²
9											m ²
10											m ²
合 計											46.58 m ²

【運営方法等】

運営方法	直営(一部委託を含む)	指定管理者		指定管理期間	~
------	-------------	-------	--	--------	---

【利用状況】

区分	H28(2016)年度	H29(2017)年度	H30(2018)年度
開館日数	365	365	365
利用者数			
利用者数/日	0.0	0.0	0.0
利用可能コマ数	0	0	0
利用コマ数	0	0	0
利用率			

【歳入情報】

区分	H28(2016)年度	H29(2017)年度	H30(2018)年度
施設使用料・負担金等	0	0	0
貸付料・目的外使用料等	0	0	0
その他収入	0	0	0
歳入計	0	0	0

【歳出情報】

		区分	H28(2016)年度	H29(2017)年度	H30(2018)年度
施設の コスト	人件費		0	0	0
	光熱水費等		17	18	18
	修繕料				
	委託料				
	工事請負費				
	使用料及び賃借料				
	その他		0	0	0
事業の コスト	人件費				
	委託料・報償費				
	その他		0	0	0
	指定管理料				
	歳出計		17	18	18

【指定緊急避難場所・指定避難所】

指定緊急 避難場所	地震	津波	高潮	土砂災害	洪水
指定 避難所	指定	収容人員			
				人	

【施設写真】



【過去5年以内に実施した工事の内容】 (単位:千円)

実施年度	件名	工事費
(No work reported)		

【公共施設の適正配置に関する方向性】

占有面積	前期末面積	前期増減	機能の方向性	
			前期	中期・後期
46.58 m ²	46.58 m ²	0.00 m ²	→	→

カルテ番号	1019	利用用途分類	消防施設	評価分類	その他消防施設
-------	------	--------	------	------	---------

【施設基本情報】

施設名	下関市消防団田耕分団第2・3部消防機庫(五千原)	所在地	豊北町大字田耕7715			所管課	消防局総務課	敷地面積	243.66 m ²	うち借地面積	0.00 m ²
		地区	豊北	利用圏域	地区	駐車場台数	0台	総延床面積	116.66 m ²	延床面積	116.66 m ²
設置根拠法令	消防組織法	設置条例	下関市消防団の設置等に関する条例			複合 関連施設	カルテ番号	施設名		所管課	延床面積
設置目的	消防は、その施設及び人員を活用して、国民の生命、身体及び財産を火災から保護するとともに、水火災又は地震等の災害を防除し、及びこれらの災害による被害を軽減するほか、災害等による傷病者の搬送を適切に行うことを任務とする。										m ²
											m ²
											m ²

【建物内訳】

No.	物件番号	名称	建築日	主体構造	屋根構造	耐用年数	地上階	地下階	耐震性	財産区分	延床面積
1	3183	下関市消防団田耕分団第2・3部消防機庫(五千原)	1998(H10)/04/01	木造	スレート葺	15	2F		×	行政財産	116.66 m ²
2											m ²
3											m ²
4											m ²
5											m ²
6											m ²
7											m ²
8											m ²
9											m ²
10											m ²
合 計											116.66 m ²

【運営方法等】

運営方法	直営(一部委託を含む)	指定管理者		指定管理期間	~
------	-------------	-------	--	--------	---

【利用状況】

区分	H28(2016)年度	H29(2017)年度	H30(2018)年度
開館日数	365	365	365
利用者数			
利用者数/日	0.0	0.0	0.0
利用可能コマ数	0	0	0
利用コマ数	0	0	0
利用率			

【歳入情報】

区分	H28(2016)年度	H29(2017)年度	H30(2018)年度
施設使用料・負担金等	0	0	0
貸付料・目的外使用料等	0	0	0
その他収入	0	0	0
歳入計	0	0	0

【歳出情報】

区分	H28(2016)年度	H29(2017)年度	H30(2018)年度
人件費	0	0	0
光熱水費等	21	20	21
修繕料			
委託料			
工事請負費			
使用料及び賃借料			
その他	0	0	0
事業のコスト			
人件費			
委託料・報償費			
その他	0	0	0
指定管理料			
歳出計	21	20	21

【指定緊急避難場所・指定避難所】

指定緊急避難場所	地震	津波	高潮	土砂災害	洪水
指定避難所	指定	収容人員		人	

【施設写真】



【過去5年以内に実施した工事の内容】 (単位:千円)

実施年度	件名	工事費
(No data provided)		

【公共施設の適正配置に関する方向性】

占有面積	前期末面積	前期増減	機能の方向性	
			前期	中期・後期
116.66 m ²	116.66 m ²	0.00 m ²	→	→

カルテ番号	1020	利用用途分類	消防施設	評価分類	その他消防施設
-------	------	--------	------	------	---------

【施設基本情報】

施設名	下関市消防団田耕分団第4部消防機庫(下畑)	所在地	豊北町大字北字賀1650-1			所管課	消防局総務課	敷地面積	89.00 m ²	うち借地面積	89.00 m ²
		地区	豊北	利用圏域	地区	駐車場台数	0台	総延床面積	35.05 m ²	延床面積	35.05 m ²
設置根拠法令	消防組織法	設置条例	下関市消防団の設置等に関する条例			複合 関連施設	カルテ番号	施設名		所管課	延床面積
設置目的	消防は、その施設及び人員を活用して、国民の生命、身体及び財産を火災から保護するとともに、水火災又は地震等の災害を防除し、及びこれらの災害による被害を軽減するほか、災害等による傷病者の搬送を適切に行うことを任務とする。										m ²
											m ²
											m ²

【建物内訳】

No.	物件番号	名称	建築日	主体構造	屋根構造	耐用年数	地上階	地下階	耐震性	財産区分	延床面積
1	3184	下関市消防団田耕分団第4部消防機庫(下畑)	1993(H05)/04/01	木造	スレート葺	15	1F		×	行政財産	35.05 m ²
2											m ²
3											m ²
4											m ²
5											m ²
6											m ²
7											m ²
8											m ²
9											m ²
10											m ²
合 計											35.05 m ²

【運営方法等】

運営方法	直営(一部委託を含む)	指定管理者		指定管理期間	~
------	-------------	-------	--	--------	---

【利用状況】

区分	H28(2016)年度	H29(2017)年度	H30(2018)年度
開館日数	365	365	365
利用者数			
利用者数/日	0.0	0.0	0.0
利用可能コマ数	0	0	0
利用コマ数	0	0	0
利用率			

【歳入情報】

区分	H28(2016)年度	H29(2017)年度	H30(2018)年度
施設使用料・負担金等	0	0	0
貸付料・目的外使用料等	0	0	0
その他収入	0	0	0
歳入計	0	0	0

【歳出情報】

区分	H28(2016)年度	H29(2017)年度	H30(2018)年度	
施設の コスト	人件費	0	0	0
	光熱水費等	19	28	20
	修繕料			
	委託料			
	工事請負費			
	使用料及び賃借料			
事業の コスト	その他	0	0	0
	人件費			
	委託料・報償費			
	その他	0	0	0
	指定管理料			
歳出計	19	28	20	

【指定緊急避難場所・指定避難所】

指定緊急 避難場所	地震	津波	高潮	土砂災害	洪水
指定 避難所	指定	収容人員		人	

【施設写真】



【過去5年以内に実施した工事の内容】 (単位:千円)

実施年度	件名	工事費
(No work items reported)		

【公共施設の適正配置に関する方向性】

占有面積	前期末面積	前期増減	機能の方向性	
			前期	中期・後期
35.05 m ²	35.05 m ²	0.00 m ²	→	→

カルテ番号	1045	利用用途分類	消防施設	評価分類	その他消防施設
-------	------	--------	------	------	---------

【施設基本情報】

施設名	下関市消防団滝部分団第1・2部消防機庫	所在地	豊北町大字滝部3394-2			所管課	消防局総務課	敷地面積	377.20 m ²	うち借地面積	0.00 m ²
		地区	豊北	利用圏域	地区	駐車場台数	0台	総延床面積	118.26 m ²	延床面積	118.26 m ²
設置根拠法令	消防組織法	設置条例	下関市消防団の設置等に関する条例			複合 関連施設	カルテ番号	施設名		所管課	延床面積
設置目的	消防は、その施設及び人員を活用して、国民の生命、身体及び財産を火災から保護するとともに、水火災又は地震等の災害を防除し、及びこれらの災害による被害を軽減するほか、災害等による傷病者の搬送を適切に行うことを任務とする。										m ²
											m ²
											m ²

【建物内訳】

No.	物件番号	名称	建築日	主体構造	屋根構造	耐用年数	地上階	地下階	耐震性	財産区分	延床面積
1	3209	下関市消防団滝部分団第1・2部消防機庫 消防機庫及び詰所	2012(H24)/10/12	鉄骨造	その他	31	1F		○	行政財産	118.26 m ²
2											m ²
3											m ²
4											m ²
5											m ²
6											m ²
7											m ²
8											m ²
9											m ²
10											m ²
合 計											118.26 m ²

【指定緊急避難場所・指定避難所】

指定緊急 避難場所	地震	津波	高潮	土砂災害	洪水
指定 避難所	指定	収容人員			人

【施設写真】



【運営方法等】

運営方法	直営(一部委託を含む)	指定管理者		指定管理期間	~
------	-------------	-------	--	--------	---

【利用状況】

区分	H28(2016)年度	H29(2017)年度	H30(2018)年度
開館日数	365	365	365
利用者数			
利用者数/日	0.0	0.0	0.0
利用可能コマ数	0	0	0
利用コマ数	0	0	0
利用率			

【歳出情報】

(単位:千円)

区分	H28(2016)年度	H29(2017)年度	H30(2018)年度
施設の コスト	人件費	0	0
	光熱水費等	47	50
	修繕料		
	委託料		
	工事請負費		
	使用料及び賃借料		
事業の コスト	その他	0	0
	人件費		
	委託料・報償費		
	その他	0	0
	指定管理料		
歳出計	47	50	52

【歳入情報】

(単位:千円)

区分	H28(2016)年度	H29(2017)年度	H30(2018)年度
施設使用料・負担金等	0	0	0
貸付料・目的外使用料等	0	0	0
その他収入	0	0	0
歳入計	0	0	0

【過去5年以内に実施した工事の内容】 (単位:千円)

実施年度	件名	工事費
(No data visible)		

【公共施設の適正配置に関する方向性】

占有面積	前期末面積	前期増減	機能の方向性	
			前期	中期・後期
118.26 m ²	118.26 m ²	0.00 m ²	→	→

カルテ番号	1132	利用用途分類	消防施設	評価分類	その他消防施設
-------	------	--------	------	------	---------

【施設基本情報】

施設名	角島分団第2部消防機庫	所在地	豊北町大字角島1413-1			所管課	消防局総務課	敷地面積	53.96 m ²	うち借地面積	0.00 m ²
		地区	豊北	利用圏域	地区	駐車場台数	0台	総延床面積	49.80 m ²	延床面積	49.80 m ²
設置根拠法令	消防組織法	設置条例	下関市消防団の設置等に関する条例			複合 関連施設	カルテ番号	施設名		所管課	延床面積
設置目的	消防は、その施設及び人員を活用して、国民の生命、身体及び財産を火災から保護するとともに、水火災又は地震等の災害を防除し、及びこれらの災害による被害を軽減するほか、災害等による傷病者の搬送を適切に行うことを任務とする。										m ²
											m ²
											m ²

【建物内訳】

No.	物件番号	名称	建築日	主体構造	屋根構造	耐用年数	地上階	地下階	耐震性	財産区分	延床面積
1	3212	下関消防団角島分団第2部消防機庫 消防機庫	2014(H26)/03/28	鉄筋コンクリート	その他	38	2F		○	行政財産	49.80 m ²
2											m ²
3											m ²
4											m ²
5											m ²
6											m ²
7											m ²
8											m ²
9											m ²
10											m ²
合 計											49.80 m ²

【運営方法等】

運営方法	直営(一部委託を含む)	指定管理者		指定管理期間	~
------	-------------	-------	--	--------	---

【利用状況】

区分	H28(2016)年度	H29(2017)年度	H30(2018)年度
開館日数	365	365	365
利用者数			
利用者数/日	0.0	0.0	0.0
利用可能コマ数	0	0	0
利用コマ数	0	0	0
利用率			

【歳入情報】

区分	H28(2016)年度	H29(2017)年度	H30(2018)年度
施設使用料・負担金等	0	0	0
貸付料・目的外使用料等	0	0	0
その他収入	0	0	0
歳入計	0	0	0

【歳出情報】

区分	H28(2016)年度	H29(2017)年度	H30(2018)年度	
施設の コスト	人件費	0	0	0
	光熱水費等	28	28	26
	修繕料			
	委託料			
	工事請負費			
	使用料及び賃借料			
事業の コスト	その他	0	0	0
	人件費			
	委託料・報償費			
	その他	0	0	0
	指定管理料			
歳出計	28	28	26	

【指定緊急避難場所・指定避難所】

指定緊急 避難場所	地震	津波	高潮	土砂災害	洪水
指定 避難所	指定	収容人員		人	

【施設写真】



【過去5年以内に実施した工事の内容】 (単位:千円)

実施年度	件名	工事費
(No work items reported)		

【公共施設の適正配置に関する方向性】

占有面積	前期末面積	前期増減	機能の方向性	
			前期	中期・後期
49.80 m ²	49.80 m ²	0.00 m ²	→	→

カルテ番号	1149	利用用途分類	消防施設	評価分類	その他消防施設
-------	------	--------	------	------	---------

【施設基本情報】

施設名	角島消防救急無線中継局	所在地	豊北町大字角島1768-1			所管課	消防局総務課	敷地面積	132.03 m ²	うち借地面積	0.00 m ²
		地区	豊北	利用圏域	その他	駐車場台数	0台	総延床面積	12.00 m ²	延床面積	12.00 m ²
設置根拠法令		設置条例				複合 関連施設	カルテ番号	施設名		所管課	延床面積
設置目的	市民の安全安心を確保する消防救急活動において、消防局指令センターと消防隊・救急隊間、及び各隊間を結ぶ消防救急無線は、災害に強い自営の無線通信システムであり、国の指針に基づきデジタル化し整備した消防業務に必要な不可欠な施設である。										m ²
											m ²
											m ²

【建物内訳】

No.	物件番号	名称	建築日	主体構造	屋根構造	耐用年数	地上階	地下階	耐震性	財産区分	延床面積
1	3216	角島消防救急無線中継局 基地局(附属設備含む)	2016(H28)/02/19	軽量鉄骨造	その他	17	1F		○	行政財産	12.00 m ²
2											m ²
3											m ²
4											m ²
5											m ²
6											m ²
7											m ²
8											m ²
9											m ²
10											m ²
合 計											12.00 m ²

【指定緊急避難場所・指定避難所】

指定緊急 避難場所	地震	津波	高潮	土砂災害	洪水
指定 避難所	指定	収容人員		人	

【施設写真】



【過去5年以内に実施した工事の内容】 (単位:千円)

実施年度	件名	工事費
(No work performed in the last 5 years)		

【公共施設の適正配置に関する方向性】

占有面積	前期末面積	前期増減	機能の方向性	
			前期	中期・後期
m ²	m ²	0.00 m ²		

【運営方法等】

運営方法	直営(一部委託を含む)	指定管理者		指定管理期間	~
------	-------------	-------	--	--------	---

【利用状況】

区分	H28(2016)年度	H29(2017)年度	H30(2018)年度
開館日数	0	0	0
利用者数			
利用者数/日			
利用可能コマ数	0	0	0
利用コマ数	0	0	0
利用率			

【歳出情報】 (単位:千円)

区分	H28(2016)年度	H29(2017)年度	H30(2018)年度
施設の コスト	人件費	0	0
	光熱水費等	317	334
	修繕料		
	委託料		
	工事請負費		
	使用料及び賃借料		
事業の コスト	その他		
	人件費		
	委託料・報償費		
	その他	0	0
指定管理料			
歳出計	317	334	1,256

【歳入情報】 (単位:千円)

区分	H28(2016)年度	H29(2017)年度	H30(2018)年度
施設使用料・負担金等	0	0	0
貸付料・目的外使用料等	0	0	0
その他収入	0	0	0
歳入計	0	0	0

カルテ番号	1150	利用用途分類	消防施設	評価分類	その他消防施設
-------	------	--------	------	------	---------

【施設基本情報】

施設名	豊北消防救急無線中継局	所在地	豊北町大字滝部1244-11			所管課	消防局総務課	敷地面積	143.05 m ²	うち借地面積	0.00 m ²
		地区	豊北	利用圏域	その他	駐車場台数	0台	総延床面積	12.00 m ²	延床面積	12.00 m ²
設置根拠法令		設置条例				複合 関連施設	カルテ番号	施設名		所管課	延床面積
設置目的	市民の安全安心を確保する消防救急活動において、消防局指令センターと消防隊・救急隊間、及び各隊間を結ぶ消防救急無線は、災害に強い自営の無線通信システムであり、国の指針に基づきデジタル化し整備した消防業務に必要な不可欠な施設である。									m ²	
										m ²	
										m ²	

【建物内訳】

No.	物件番号	名称	建築日	主体構造	屋根構造	耐用年数	地上階	地下階	耐震性	財産区分	延床面積
1	3217	豊北消防救急無線中継局 基地局(附属設備含む)	2016(H28)/02/19	軽量鉄骨造	その他	17	1F		○	行政財産	12.00 m ²
2											m ²
3											m ²
4											m ²
5											m ²
6											m ²
7											m ²
8											m ²
9											m ²
10											m ²
合 計											12.00 m ²

【指定緊急避難場所・指定避難所】

指定緊急 避難場所	地震	津波	高潮	土砂災害	洪水
指定 避難所	指定	収容人員		人	

【施設写真】



【過去5年以内に実施した工事の内容】 (単位:千円)

実施年度	件名	工事費
(No work reported in the last 5 years)		

【公共施設の適正配置に関する方向性】

占有面積	前期末面積	前期増減	機能の方向性	
			前期	中期・後期
m ²	m ²	0.00 m ²		

【運営方法等】

運営方法	直営(一部委託を含む)	指定管理者		指定管理期間	~
------	-------------	-------	--	--------	---

【利用状況】

区分	H28(2016)年度	H29(2017)年度	H30(2018)年度
開館日数	0	0	0
利用者数			
利用者数/日			
利用可能コマ数	0	0	0
利用コマ数	0	0	0
利用率			

【歳出情報】 (単位:千円)

区分	H28(2016)年度	H29(2017)年度	H30(2018)年度
施設の コスト	人件費	0	0
	光熱水費等	248	261
	修繕料		
	委託料		
	工事請負費		
	使用料及び賃借料		
事業の コスト	その他		
	人件費		
	委託料・報償費		
	その他	0	0
指定管理料			
歳出計	248	261	1,182

【歳入情報】 (単位:千円)

区分	H28(2016)年度	H29(2017)年度	H30(2018)年度
施設使用料・負担金等	0	0	0
貸付料・目的外使用料等	0	0	0
その他収入	0	0	0
歳入計	0	0	0