

令和3年度版公共施設カルテ 利用用途分類一覧表

インフラ施設

施設数	80 施設
延床面積	114,740.53 m ²

No.	地区	カルテ番号	施設名称	延床面積	No.	地区	カルテ番号	施設名称	延床面積	No.	地区	カルテ番号	施設名称	延床面積
1	中東	0438	細江第3号A上屋	1,960.00	41	彦島	0211	道路管理用資材倉庫	94.00					
2	中東	0440	細江第3号B上屋	2,175.32	42	彦島	0420	六連島渡船場待合所	24.56					
3	中東	0441	岬之町第1号上屋	3,066.57	43	長府東部	0453	長府ふ頭第1号上屋	2,829.32					
4	中東	0447	岬之町第2号上屋	1,802.00	44	長府東部	0093	大気汚染観測局長府東局	9.72					
5	中東	0449	岬之町ふ頭緑地便所	13.13	45	長府東部	1125	長府駅前公衆トイレ	54.68					
6	中東	0450	細江第1号上屋	1,356.84	46	東部5	0094	大気汚染観測局小月局	9.72					
7	中東	0451	細江第2号上屋	1,966.93	47	東部5	0182	王喜西排水機場	393.12					
8	中東	0452	岬之町第3号上屋	1,951.73	48	東部5	0184	王喜東排水機場	266.50					
9	中東	0457	あるかぼーと親水緑地	49.15	49	東部5	0186	百間排水機場	200.82					
10	中東	1127	あるかぼーと地区緑地(東港)便所	22.92	50	東部5	0190	乃木浜排水機場	114.90					
11	中東	0133	火の山ロープウェイ山ろくポンプ所	17.65	51	勝山	0099	下関市環境部奥山工場	17,869.24					
12	中東	0134	火の山ロープウェイ中継ポンプ所	16.16	52	勝山	0207	新下関駅第五地下道発電機室	12.40					
13	西部	0424	東大和町A棟貸付店舗	1,473.65	53	川中	0459	新港ふ頭	7,839.44					
14	西部	0425	東大和町C棟貸付店舗	312.49	54	川中	0101	下関市リサイクルプラザ	20,725.19					
15	西部	0429	第1突堤第4号上屋	5,061.70	55	吉見	0196	蓋井島漁港漁業集落排水処理施設	122.83					
16	西部	0430	第1突堤第5号上屋	6.77	56	吉見	0096	下関市環境部吉母管理場	732.53					
17	西部	0431	第1突堤第6号上屋	1,657.37	57	吉見	0001	下関市吉母飲用水供給施設	9.93					
18	西部	0432	第2突堤第1号上屋	2,000.00	58	吉見	0194	吉母漁港ポンプ場	89.60					
19	西部	0433	第2突堤第2号上屋	3,678.30	59	吉見	0421	吉見渡船待合所	18.56					
20	西部	0435	港湾労働者用便所	17.97	60	菊川	0491	農排菊川中央地区浄化センター	1,420.06					
21	西部	0436	第1突堤第7号上屋	1,485.00	61	菊川	0492	農排菊川中央地区田部真空ステーション	112.92					
22	西部	0437	第2突堤第3号上屋	3,332.00	62	菊川	0493	農排菊川中央地区岡枝1号真空ステーション	112.92					
23	西部	0439	細江第4号上屋	2,779.29	63	菊川	0494	農排菊川中央地区岡枝2号真空ステーション	114.92					
24	西部	0442	港湾労働者休憩所及び倉庫	78.00	64	菊川	0495	農排大野地区浄化センター	432.50					
25	西部	0444	下関港国際ターミナル	9,582.86	65	菊川	0496	農排上田地区浄化センター	571.84					
26	西部	0445	下関港国際ターミナル車両置場管理室	9.29	66	菊川	0497	農排檜崎地区浄化センター	441.00					
27	西部	0446	第1突堤第8号上屋	1,911.00	67	菊川	0499	農排吉賀地区浄化センター	354.86					
28	西部	0454	本港地区くん蒸上屋	651.20	68	菊川	0460	菊川バスターミナル	153.90					
29	西部	0458	細江ふ頭緑地	41.37	69	菊川	0465	工業用水道ポンプ場	118.00					
30	西部	0205	下関駅前地下道発電機室	18.70	70	豊田	0567	大河内地区農業集落排水施設	65.13					
31	西部	0213	人工地盤	6.48	71	豊田	0003	豊田無線基地局(矢田)	98.75					
32	西部	0423	竹崎渡船場待合所	59.76	72	豊田	0528	一ノ俣バス停留所	19.00					
33	西部	1141	下関駅前広場等施設	1,676.64	73	豊田	0531	阿座上揚水施設	5.10					
34	向洋	0209	柏崎地下道ポンプ室	4.61	74	豊田	0548	豊田町防災行政無線中継局	3.80					
35	山の田	0208	幡生地下道発電機室	12.39	75	豊浦	0617	農業集落排水白滝処理場	149.39					
36	彦島	0448	西山ふ頭公園便所	13.49	76	豊浦	0102	クリーンセンター響	4,516.03					
37	彦島	0455	巖流島便所	92.44	77	豊浦	0592	国清山自然公園ポンプ室	9.24					
38	彦島	0456	福浦ポートパーク	29.69	78	豊浦	0618	舟郡ダム管理棟	220.00					
39	彦島	0106	彦島工場	3,512.07	79	豊北	0685	角島尾山地区農業集落排水施設	145.66					
40	彦島	0192	六連島給水施設	9.45	80	豊北	1160	豊北中継貯留槽	346.07					

カルテ番号	0438	利用用途分類	インフラ施設	評価分類	港湾施設
-------	------	--------	--------	------	------

【施設基本情報】

施設名	細江第3号A上屋	所在地	細江新町4-1			所管課	港湾局施設課	敷地面積	1,960.00 m ²	うち借地面積	0.00 m ²
		地区	中東	利用圏域	その他	駐車場台数	0台	総延床面積	1,960.00 m ²	延床面積	1,960.00 m ²
設置根拠法令		設置条例	下関市港湾施設の設置等に関する条例			複合 関連施設	カルテ番号	施設名		所管課	延床面積
設置目的	下関港における貨物の荷捌き、積み下ろし、保管などに使用するため。										m ²
											m ²
											m ²

【建物内訳】

No.	物件番号	名称	建築日	主体構造	屋根構造	耐用年数	地上階	地下階	耐震性	財産区分	延床面積
1	1100	細江第3号A上屋 上屋	1974(S49)/06/29	鉄筋コンクリート	陸屋根	38	1F		—	行政財産	1,960.00 m ²
2											m ²
3											m ²
4											m ²
5											m ²
6											m ²
7											m ²
8											m ²
9											m ²
10											m ²
合 計											1,960.00 m ²

【指定緊急避難場所・指定避難所】

指定緊急 避難場所	地震	津波	高潮	土砂災害	洪水
指定 避難所	指定	収容人員		人	

【施設写真】



【運営方法等】

運営方法	直営(一部委託を含む)	指定管理者		指定管理期間	~
------	-------------	-------	--	--------	---

【利用状況】

区分	R1(2019)年度	R2(2020)年度	R3(2021)年度
開館日数	366	365	365
利用者数			
利用者数/日	0.0	0.0	0.0
利用可能コマ数			
利用コマ数			
利用率			

【歳出情報】

(単位:千円)

区分	R1(2019)年度	R2(2020)年度	R3(2021)年度	
施設の コスト	人件費	0	0	0
	光熱水費等			
	修繕料	0	0	0
	委託料	0	297	31
	工事請負費			
	使用料及び賃借料			
事業の コスト	その他	0	0	0
	人件費			
	委託料・報償費			
	その他	0	0	0
指定管理料				
歳出計	0	297	31	

【歳入情報】

(単位:千円)

区分	R1(2019)年度	R2(2020)年度	R3(2021)年度
施設使用料・負担金等	5,332	5,381	6,126
貸付料・目的外使用料等	0	0	0
その他収入	0	0	0
歳入計	5,332	5,381	6,126

【過去5年以内に実施した工事の内容】 (単位:千円)

実施年度	件名	工事費
(No data visible)		

【公共施設の適正配置に関する方向性】

占有面積	前期末面積	前期増減	機能の方向性	
			前期	中期・後期
1,960.00 m ²	1,960.00 m ²	0.00 m ²	→	→

令和3年度(2021年度)

公共施設カルテ

カルテ番号	0440	利用用途分類	インフラ施設	評価分類	港湾施設
-------	------	--------	--------	------	------

【施設基本情報】

施設名	細江第3号B上屋	所在地	細江新町4-3			所管課	港湾局施設課	敷地面積	2,175.32 m ²	うち借地面積	0.00 m ²
		地区	中東	利用圏域	その他	駐車場台数	0台	総延床面積	2,175.32 m ²	延床面積	2,175.32 m ²
設置根拠法令		設置条例	下関市港湾施設の設置等に関する条例			複合 関連施設	カルテ番号	施設名		所管課	延床面積
設置目的	下関港における貨物の荷捌き、積み降ろし、保管などに使用するため。										m ²
											m ²
											m ²

【建物内訳】

No.	物件番号	名称	建築日	主体構造	屋根構造	耐用年数	地上階	地下階	耐震性	財産区分	延床面積
1	1103	細江第3号B上屋 上屋	1978(S53)/03/31	鉄筋コンクリート	陸屋根	38	1F		—	行政財産	2,156.00 m ²
2	1104	細江第3号B上屋 ポンプ室	1978(S53)/03/31	鉄筋コンクリート	陸屋根	38	1F		—	行政財産	19.32 m ²
3											m ²
4											m ²
5											m ²
6											m ²
7											m ²
8											m ²
9											m ²
10											m ²
合 計											2,175.32 m ²

【指定緊急避難場所・指定避難所】

指定緊急 避難場所	地震	津波	高潮	土砂災害	洪水
指定 避難所	指定	収容人員		人	

【施設写真】



【過去5年以内に実施した工事の内容】 (単位:千円)

実施年度	件名	工事費
(No work items reported)		

【公共施設の適正配置に関する方向性】

占有面積	前期末面積	前期増減	機能の方向性	
			前期	中期・後期
2,175.32 m ²	2,175.32 m ²	0.00 m ²	→	→

【運営方法等】

運営方法	直営(一部委託を含む)	指定管理者		指定管理期間	~
------	-------------	-------	--	--------	---

【利用状況】

区分	R1(2019)年度	R2(2020)年度	R3(2021)年度
開館日数	366	365	365
利用者数			
利用者数/日	0.0	0.0	0.0
利用可能コマ数			
利用コマ数			
利用率			

【歳出情報】

(単位:千円)

区分	R1(2019)年度	R2(2020)年度	R3(2021)年度	
施設の コスト	人件費	0	0	0
	光熱水費等	717	718	751
	修繕料	495	56	407
	委託料	0	316	25
	工事請負費	0	0	75
	使用料及び賃借料			
事業の コスト	その他	0	0	0
	人件費			
	委託料・報償費			
	その他	0	0	0
指定管理料				
歳出計	1,212	1,090	1,258	

【歳入情報】

(単位:千円)

区分	R1(2019)年度	R2(2020)年度	R3(2021)年度
施設使用料・負担金等	5,866	5,920	6,654
貸付料・目的外使用料等	0	0	0
その他収入	0	0	0
歳入計	5,866	5,920	6,654

カルテ番号	0441	利用用途分類	インフラ施設	評価分類	港湾施設
-------	------	--------	--------	------	------

【施設基本情報】

施設名	岬之町第1号上屋	所在地	岬之町20-15			所管課	港湾局施設課	敷地面積	2,490.82 m ²	うち借地面積	0.00 m ²
		地区	中東	利用圏域	その他	駐車場台数	24台	総延床面積	3,066.57 m ²	延床面積	3,066.57 m ²
設置根拠法令		設置条例	下関市港湾施設の設置等に関する条例			複合 関連施設	カルテ番号	施設名		所管課	延床面積
設置目的	下関港における貨物の荷捌き、積み降ろし、保管などに使用するため。上屋は、海上輸送貨物の荷さばきや、中継作業のためにこれを一時保管を行うための建物で、岸壁、物揚場等の係留施設の近くに設置される。構造的には倉庫に類似しているが、荷さばきを本来の目的としており、保管を本来の目的とする倉庫とは機能的に異なる。										m ²
											m ²
											m ²

【建物内訳】

No.	物件番号	名称	建築日	主体構造	屋根構造	耐用年数	地上階	地下階	耐震性	財産区分	延床面積
1	1105	岬之町第1号上屋 上屋	1979(S54)/04/02	鉄筋コンクリート	陸屋根	38	1F		—	行政財産	1,441.86 m ²
2	1106	岬之町第1号上屋 電気室	1992(H04)/03/19	鉄筋コンクリート	陸屋根	38	1F		○	行政財産	67.50 m ²
3	1107	岬之町第1号上屋 検査ゲート事務所	1992(H04)/03/19	鉄骨造	垂鉛メッキ銅板葺	38	1F		○	行政財産	20.69 m ²
4	1108	岬之町第1号上屋 検査ゲート事務所	1996(H08)/03/27	軽量鉄骨造	垂鉛メッキ銅板葺	30	1F		○	行政財産	32.40 m ²
5	1109	岬之町第1号上屋 上屋及び事務所	1992(H04)/09/30	鉄骨造	陸屋根	38	2F		○	行政財産	1,504.12 m ²
6											m ²
7											m ²
8											m ²
9											m ²
10											m ²
合 計											3,066.57 m ²

【運営方法等】

運営方法	直営(一部委託を含む)	指定管理者		指定管理期間	~
------	-------------	-------	--	--------	---

【利用状況】

区分	R1(2019)年度	R2(2020)年度	R3(2021)年度
開館日数	366	365	365
利用者数			
利用者数/日	0.0	0.0	0.0
利用可能コマ数			
利用コマ数			
利用率			

【歳入情報】

区分	R1(2019)年度	R2(2020)年度	R3(2021)年度
施設使用料・負担金等	7,821	7,300	7,973
貸付料・目的外使用料等	0	0	0
その他収入	0	0	0
歳入計	7,821	7,300	7,973

【歳出情報】

区分	R1(2019)年度	R2(2020)年度	R3(2021)年度	
施設の コスト	人件費	0	0	0
	光熱水費等			
	修繕料	761	890	407
	委託料	0	290	25
	工事請負費	0	446	75
	使用料及び賃借料			
事業の コスト	その他	0	0	0
	人件費			
	委託料・報償費			
	その他	0	0	0
指定管理料				
歳出計	761	1,626	507	

【指定緊急避難場所・指定避難所】

指定緊急 避難場所	地震	津波	高潮	土砂災害	洪水
指定 避難所	指定	収容人員		人	

【施設写真】



【過去5年以内に実施した工事の内容】 (単位:千円)

実施年度	件名	工事費
(No data visible)		

【公共施設の適正配置に関する方向性】

占有面積	前期末面積	前期増減	機能の方向性	
			前期	中期・後期
3,414.97 m ²	0.00 m ²	△ 3,414.97 m ²	廃止	

カルテ番号	0447	利用用途分類	インフラ施設	評価分類	港湾施設
-------	------	--------	--------	------	------

【施設基本情報】

施設名	岬之町第2号上屋	所在地	岬之町30			所管課	港湾局施設課	敷地面積	1,802.00 m ²	うち借地面積	0.00 m ²
		地区	中東	利用圏域	その他	駐車場台数	0台	総延床面積	1,802.00 m ²	延床面積	1,802.00 m ²
設置根拠法令		設置条例	下関市港湾施設の設置等に関する条例			複合 関連施設	カルテ番号	施設名		所管課	延床面積
設置目的	下関港における貨物の荷捌き、積み降ろし、保管などに使用するため。										m ²
											m ²
											m ²

【建物内訳】

No.	物件番号	名称	建築日	主体構造	屋根構造	耐用年数	地上階	地下階	耐震性	財産区分	延床面積
1	1116	岬之町第2号上屋 上屋	1991(H03)/03/29	鉄骨造	スレート葺	31	1F		○	行政財産	1,456.00 m ²
2	1117	岬之町第2号上屋 ポンプ室	1991(H03)/03/29	鉄筋コンクリート	陸屋根	38	1F		○	行政財産	6.00 m ²
3	1118	岬之町第2号上屋 倉庫上屋及び事務所	1991(H03)/07/30	鉄骨造	その他	38	2F		○	行政財産	340.00 m ²
4											m ²
5											m ²
6											m ²
7											m ²
8											m ²
9											m ²
10											m ²
合 計											1,802.00 m ²

【指定緊急避難場所・指定避難所】

指定緊急 避難場所	地震	津波	高潮	土砂災害	洪水
指定 避難所	指定	収容人員		人	

【施設写真】



【過去5年以内に実施した工事の内容】 (単位:千円)

実施年度	件名	工事費
(No work items listed)		

【公共施設の適正配置に関する方向性】

占有面積	前期末面積	前期増減	機能の方向性	
			前期	中期・後期
1,802.00 m ²	0.00 m ²	△ 1,802.00 m ²	廃止	

【運営方法等】

運営方法	直営(一部委託を含む)	指定管理者		指定管理期間	~
------	-------------	-------	--	--------	---

【利用状況】

区分	R1(2019)年度	R2(2020)年度	R3(2021)年度
開館日数	366	365	365
利用者数			
利用者数/日	0.0	0.0	0.0
利用可能コマ数			
利用コマ数			
利用率			

【歳出情報】

(単位:千円)

区分	R1(2019)年度	R2(2020)年度	R3(2021)年度
施設の コスト	人件費	0	0
	光熱水費等	397	363
	修繕料	179	291
	委託料	0	224
	工事請負費	0	0
	使用料及び賃借料		
事業の コスト	その他	0	0
	人件費		
	委託料・報償費		
	その他	0	0
指定管理料			
歳出計	576	878	626

【歳入情報】

(単位:千円)

区分	R1(2019)年度	R2(2020)年度	R3(2021)年度
施設使用料・負担金等	2,476	2,498	4,646
貸付料・目的外使用料等	0	0	0
その他収入	0	0	0
歳入計	2,476	2,498	4,646

カルテ番号	0449	利用用途分類	インフラ施設	評価分類	港湾施設
-------	------	--------	--------	------	------

【施設基本情報】

施設名	岬之町ふ頭緑地便所	所在地	岬之町18			所管課	港湾局施設課	敷地面積	13.13 m ²	うち借地面積	0.00 m ²
		地区	中東	利用圏域	地区	駐車場台数	0台	総延床面積	13.13 m ²	延床面積	13.13 m ²
設置根拠法令		設置条例				複合 関連施設	カルテ番号	施設名		所管課	延床面積
設置目的	岬之町ふ頭緑地の広場利用者のための公衆便所とするため。										m ²
											m ²
											m ²

【建物内訳】

No.	物件番号	名称	建築日	主体構造	屋根構造	耐用年数	地上階	地下階	耐震性	財産区分	延床面積
1	1120	岬之町ふ頭緑地便所	1992(H04)/03/25	鉄筋コンクリート	陸屋根	38	1F		○	行政財産	13.13 m ²
2											m ²
3											m ²
4											m ²
5											m ²
6											m ²
7											m ²
8											m ²
9											m ²
10											m ²
合 計											13.13 m ²

【運営方法等】

運営方法	直営(一部委託を含む)	指定管理者		指定管理期間	~
------	-------------	-------	--	--------	---

【利用状況】

区分	R1(2019)年度	R2(2020)年度	R3(2021)年度
開館日数	366	365	365
利用者数			
利用者数/日	0.0	0.0	0.0
利用可能コマ数			
利用コマ数			
利用率			

【歳入情報】

区分	R1(2019)年度	R2(2020)年度	R3(2021)年度
施設使用料・負担金等	0	0	0
貸付料・目的外使用料等	0	0	0
その他収入	0	0	0
歳入計	0	0	0

【歳出情報】

		区分	R1(2019)年度	R2(2020)年度	R3(2021)年度
施設の コスト	人件費	0	0	0	
	光熱水費等	55	54	59	
	修繕料	0	0	0	
	委託料				
	工事請負費				
	使用料及び賃借料				
	その他	0	0	0	
事業の コスト	人件費				
	委託料・報償費				
	その他	0	0	0	
		指定管理料			
		歳出計	55	54	59

【指定緊急避難場所・指定避難所】

指定緊急 避難場所	地震	津波	高潮	土砂災害	洪水
指定 避難所	指定	収容人員		人	

【施設写真】



【過去5年以内に実施した工事の内容】 (単位:千円)

実施年度	件名	工事費
(No work items reported)		

【公共施設の適正配置に関する方向性】

占有面積	前期末面積	前期増減	機能の方向性	
			前期	中期・後期
13.13 m ²	13.13 m ²	0.00 m ²	→	→

カルテ番号	0450	利用用途分類	インフラ施設	評価分類	港湾施設
-------	------	--------	--------	------	------

【施設基本情報】

施設名	細江第1号上屋	所在地	細江新町1-2			所管課	港湾局施設課	敷地面積	1,356.84 m ²	うち借地面積	0.00 m ²
		地区	中東	利用圏域	その他	駐車場台数	0台	総延床面積	1,356.84 m ²	延床面積	1,356.84 m ²
設置根拠法令		設置条例	下関市港湾施設の設置等に関する条例			複合 関連施設	カルテ番号	施設名		所管課	延床面積
設置目的	下関港における貨物の荷捌き、積み降ろし、保管などに使用するため。										m ²
											m ²
											m ²

【建物内訳】

No.	物件番号	名称	建築日	主体構造	屋根構造	耐用年数	地上階	地下階	耐震性	財産区分	延床面積
1	1121	細江第1号上屋 上屋	1994(H06)/01/01	鉄骨造	スレート葺	31	1F		○	行政財産	1,356.84 m ²
2											m ²
3											m ²
4											m ²
5											m ²
6											m ²
7											m ²
8											m ²
9											m ²
10											m ²
合 計											1,356.84 m ²

【指定緊急避難場所・指定避難所】

指定緊急 避難場所	地震	津波	高潮	土砂災害	洪水
指定 避難所	指定	収容人員		人	

【施設写真】



【過去5年以内に実施した工事の内容】 (単位:千円)

実施年度	件名	工事費
(No work performed in the last 5 years)		

【公共施設の適正配置に関する方向性】

占有面積	前期末面積	前期増減	機能の方向性	
			前期	中期・後期
1,356.84 m ²	1,356.84 m ²	0.00 m ²	→	→

【運営方法等】

運営方法	直営(一部委託を含む)	指定管理者		指定管理期間	~
------	-------------	-------	--	--------	---

【利用状況】

区分	R1(2019)年度	R2(2020)年度	R3(2021)年度
開館日数	366	365	365
利用者数			
利用者数/日	0.0	0.0	0.0
利用可能コマ数			
利用コマ数			
利用率			

【歳出情報】

(単位:千円)

区分	R1(2019)年度	R2(2020)年度	R3(2021)年度
施設の コスト	人件費	0	0
	光熱水費等	238	254
	修繕料	238	128
	委託料	0	363
	工事請負費	0	0
	使用料及び賃借料		
その他	0	0	
事業の コスト	人件費		
	委託料・報償費		
	その他	0	0
指定管理料			
歳出計	476	745	

【歳入情報】

(単位:千円)

区分	R1(2019)年度	R2(2020)年度	R3(2021)年度
施設使用料・負担金等	3,673	3,706	
貸付料・目的外使用料等	0	0	
その他収入	0	0	
歳入計	3,673	3,706	

カルテ番号	0451	利用用途分類	インフラ施設	評価分類	港湾施設
-------	------	--------	--------	------	------

【施設基本情報】

施設名	細江第2号上屋	所在地	細江新町1-1			所管課	港湾局施設課	敷地面積	1,966.93 m ²	うち借地面積	0.00 m ²
		地区	中東	利用圏域	その他	駐車場台数	0台	総延床面積	1,966.93 m ²	延床面積	1,966.93 m ²
設置根拠法令		設置条例	下関市港湾施設の設置等に関する条例			複合 関連施設	カルテ番号	施設名		所管課	延床面積
設置目的	下関港における貨物の荷捌き、積み降ろし、保管などに使用するため。										m ²
											m ²
											m ²

【建物内訳】

No.	物件番号	名称	建築日	主体構造	屋根構造	耐用年数	地上階	地下階	耐震性	財産区分	延床面積
1	1122	細江第2号上屋 上屋(1階部分)	1974(S49)/12/24	鉄筋コンクリート	陸屋根	38	2F		—	行政財産	1,960.00 m ²
2	1123	細江第2号上屋 ポンプ室	1974(S49)/12/24	鉄筋コンクリート	陸屋根	38	1F		—	行政財産	6.93 m ²
3											m ²
4											m ²
5											m ²
6											m ²
7											m ²
8											m ²
9											m ²
10											m ²
合 計											1,966.93 m ²

【指定緊急避難場所・指定避難所】

指定緊急 避難場所	地震	津波	高潮	土砂災害	洪水
指定 避難所	指定	収容人員		人	

【施設写真】



【過去5年以内に実施した工事の内容】 (単位:千円)

実施年度	件名	工事費
(No data visible)		

【公共施設の適正配置に関する方向性】

占有面積	前期末面積	前期増減	機能の方向性	
			前期	中期・後期
1,966.93 m ²	1,966.93 m ²	0.00 m ²	→	→

【運営方法等】

運営方法	直営(一部委託を含む)	指定管理者		指定管理期間	~
------	-------------	-------	--	--------	---

【利用状況】

区分	R1(2019)年度	R2(2020)年度	R3(2021)年度
開館日数	366	365	365
利用者数			
利用者数/日	0.0	0.0	0.0
利用可能コマ数			
利用コマ数			
利用率			

【歳出情報】

(単位:千円)

区分	R1(2019)年度	R2(2020)年度	R3(2021)年度
施設の コスト	人件費	0	0
	光熱水費等	214	179
	修繕料	0	590
	委託料	0	297
	工事請負費	0	1,298
	使用料及び賃借料		
事業の コスト	その他	0	0
	人件費		
	委託料・報償費		
指定管理料			
歳出計	214	2,364	677

【歳入情報】

(単位:千円)

区分	R1(2019)年度	R2(2020)年度	R3(2021)年度
施設使用料・負担金等	5,333	5,381	4,777
貸付料・目的外使用料等	0	0	0
その他収入	0	0	0
歳入計	5,333	5,381	4,777

カルテ番号	0452	利用用途分類	インフラ施設	評価分類	港湾施設
-------	------	--------	--------	------	------

【施設基本情報】

施設名	岬之町第3号上屋	所在地	岬之町19-1			所管課	港湾局施設課	敷地面積	1,951.73 m ²	うち借地面積	0.00 m ²
		地区	中東	利用圏域	その他	駐車場台数	0台	総延床面積	1,951.73 m ²	延床面積	1,951.73 m ²
設置根拠法令		設置条例	下関市港湾施設の設置等に関する条例			複合 関連施設	カルテ番号	施設名		所管課	延床面積
設置目的	下関港における貨物の荷捌き、積み降ろし、保管などに使用するため。										m ²
											m ²
											m ²

【建物内訳】

No.	物件番号	名称	建築日	主体構造	屋根構造	耐用年数	地上階	地下階	耐震性	財産区分	延床面積
1	1124	岬之町第3号上屋 上屋	1994(H06)/02/28	鉄骨造	スレート葺	31	1F		○	行政財産	1,497.98 m ²
2	1125	岬之町第3号上屋 くん蒸庫	1994(H06)/02/28	鉄筋コンクリート	陸屋根	38	1F		○	行政財産	453.75 m ²
3											m ²
4											m ²
5											m ²
6											m ²
7											m ²
8											m ²
9											m ²
10											m ²
合 計											1,951.73 m ²

【指定緊急避難場所・指定避難所】

指定緊急 避難場所	地震	津波	高潮	土砂災害	洪水
指定 避難所	指定	収容人員		人	

【施設写真】



【過去5年以内に実施した工事の内容】 (単位:千円)

実施年度	件名	工事費
(No work items listed)		

【公共施設の適正配置に関する方向性】

占有面積	前期末面積	前期増減	機能の方向性	
			前期	中期・後期
1,951.73 m ²	0.00 m ²	△ 1,951.73 m ²	廃止	

【運営方法等】

運営方法	直営(一部委託を含む)	指定管理者		指定管理期間	~
------	-------------	-------	--	--------	---

【利用状況】

区分	R1(2019)年度	R2(2020)年度	R3(2021)年度
開館日数	366	365	365
利用者数			
利用者数/日	0.0	0.0	0.0
利用可能コマ数			
利用コマ数			
利用率			

【歳出情報】 (単位:千円)

区分	R1(2019)年度	R2(2020)年度	R3(2021)年度
施設の コスト	人件費	0	0
	光熱水費等	704	643
	修繕料	0	755
	委託料	1,426	2,124
	工事請負費		
	使用料及び賃借料		
事業の コスト	その他	0	0
	人件費		
	委託料・報償費		
	その他	0	0
指定管理料			
歳出計	2,130	3,522	2,841

【歳入情報】 (単位:千円)

区分	R1(2019)年度	R2(2020)年度	R3(2021)年度
施設使用料・負担金等	4,400	3,592	4,258
貸付料・目的外使用料等	0	0	0
その他収入	0	0	0
歳入計	4,400	3,592	4,258

カルテ番号	0457	利用用途分類	インフラ施設	評価分類	港湾施設
-------	------	--------	--------	------	------

【施設基本情報】

施設名	あるかぼーと親水緑地	所在地	あるかぼーと1			所管課	港湾局施設課	敷地面積	282.15 m ²	うち借地面積	0.00 m ²
		地区	中東	利用圏域	地区	駐車場台数	0台	総延床面積	49.15 m ²	延床面積	49.15 m ²
設置根拠法令		設置条例	下関市港湾施設の設置等に関する条例			複合 関連施設	カルテ番号	施設名		所管課	延床面積
設置目的	あるかぼーと地区のにぎわい創出を目的に市民の憩いの場とするため										m ²
											m ²
											m ²

【建物内訳】

No.	物件番号	名称	建築日	主体構造	屋根構造	耐用年数	地上階	地下階	耐震性	財産区分	延床面積
1	1130	あるかぼーと親水緑地 円形機械室	2006(H18)/09/11	鉄筋コンクリート	陸屋根	38	1F		○	行政財産	12.00 m ²
2	1131	あるかぼーと親水緑地 トイレ	2009(H21)/03/31	鉄筋コンクリート	その他	38	1F		○	行政財産	37.15 m ²
3											m ²
4											m ²
5											m ²
6											m ²
7											m ²
8											m ²
9											m ²
10											m ²
合 計											49.15 m ²

【指定緊急避難場所・指定避難所】

指定緊急 避難場所	地震	津波	高潮	土砂災害	洪水
指定 避難所	指定	収容人員		人	

【施設写真】



【過去5年以内に実施した工事の内容】 (単位:千円)

実施年度	件名	工事費
(No work performed in the last 5 years)		

【公共施設の適正配置に関する方向性】

占有面積	前期末面積	前期増減	機能の方向性	
			前期	中期・後期
282.15 m ²	49.15 m ²	△ 233.00 m ²	→(台帳整理)	→

【運営方法等】

運営方法	直営(一部委託を含む)	指定管理者		指定管理期間	~
------	-------------	-------	--	--------	---

【利用状況】

区分	R1(2019)年度	R2(2020)年度	R3(2021)年度
開館日数	366	365	365
利用者数			
利用者数/日	0.0	0.0	0.0
利用可能コマ数			
利用コマ数			
利用率			

【歳入情報】 (単位:千円)

区分	R1(2019)年度	R2(2020)年度	R3(2021)年度
施設使用料・負担金等	0	0	0
貸付料・目的外使用料等	0	0	0
その他収入	0	0	0
歳入計	0	0	0

【歳出情報】 (単位:千円)

区分	R1(2019)年度	R2(2020)年度	R3(2021)年度	
施設の コスト	人件費	0	0	0
	光熱水費等	1,700	962	1,017
	修繕料	0	196	638
	委託料	0	42	465
	工事請負費	0	91	0
	使用料及び賃借料			
事業の コスト	その他	0	0	0
	人件費			
	委託料・報償費			
指定管理料				
歳出計	1,700	1,291	2,120	

カルテ番号	1127	利用用途分類	インフラ施設	評価分類	港湾施設
-------	------	--------	--------	------	------

【施設基本情報】

施設名	あるかぼーと地区緑地(東港)便所	所在地	あるかぼーと			所管課	港湾局施設課	敷地面積	22.93 m ²	うち借地面積	0.00 m ²
		地区	中東	利用圏域	地区	駐車場台数	0台	総延床面積	22.92 m ²	延床面積	22.92 m ²
設置根拠法令		設置条例				複合 関連施設	カルテ番号	施設名		所管課	延床面積
設置目的	あるかぼーと地区緑地(東港)利用者のためのトイレとするため										m ²
											m ²
											m ²

【建物内訳】

No.	物件番号	名称	建築日	主体構造	屋根構造	耐用年数	地上階	地下階	耐震性	財産区分	延床面積
1	1141	あるかぼーと地区緑地 便所(東港)	2013(H25)/09/06	鉄筋コンクリート	その他	38	1F		○	行政財産	22.92 m ²
2											m ²
3											m ²
4											m ²
5											m ²
6											m ²
7											m ²
8											m ²
9											m ²
10											m ²
合 計											22.92 m ²

【指定緊急避難場所・指定避難所】

指定緊急 避難場所	地震	津波	高潮	土砂災害	洪水
指定 避難所	指定	収容人員		人	

【施設写真】



【過去5年以内に実施した工事の内容】 (単位:千円)

実施年度	件名	工事費
(No work performed in the last 5 years)		

【公共施設の適正配置に関する方向性】

占有面積	前期末面積	前期増減	機能の方向性	
			前期	中期・後期
22.92 m ²	22.92 m ²	0.00 m ²	→	→

【運営方法等】

運営方法	直営(一部委託を含む)	指定管理者		指定管理期間	~
------	-------------	-------	--	--------	---

【利用状況】

区分	R1(2019)年度	R2(2020)年度	R3(2021)年度
開館日数	366	365	365
利用者数			
利用者数/日	0.0	0.0	0.0
利用可能コマ数			
利用コマ数			
利用率			

【歳入情報】 (単位:千円)

区分	R1(2019)年度	R2(2020)年度	R3(2021)年度
施設使用料・負担金等	0	0	0
貸付料・目的外使用料等	0	0	0
その他収入	0	0	0
歳入計	0	0	0

【歳出情報】 (単位:千円)

区分	R1(2019)年度	R2(2020)年度	R3(2021)年度	
施設の コスト	人件費	0	0	0
	光熱水費等	264	141	181
	修繕料	0	66	117
	委託料	0	42	290
	工事請負費			
	使用料及び賃借料			
事業の コスト	その他	0	0	0
	人件費			
	委託料・報償費			
	その他	0	0	0
指定管理料				
歳出計	264	249	588	

カルテ番号	0133	利用用途分類	インフラ施設	評価分類	その他インフラ施設
-------	------	--------	--------	------	-----------

【施設基本情報】

施設名	火の山ロープウェイ山ろくポンプ所	所在地	大字椋野165			所管課	観光施設課	敷地面積	59.25 m ²	うち借地面積	52.50 m ²
		地区	中東	利用圏域	その他	駐車場台数	0台	総延床面積	17.65 m ²	延床面積	17.65 m ²
設置根拠法令		設置条例				複合 関連施設	カルテ番号	施設名		所管課	延床面積
設置目的	火の山山頂へ給水するため。										m ²
											m ²
											m ²

【建物内訳】

No.	物件番号	名称	建築日	主体構造	屋根構造	耐用年数	地上階	地下階	耐震性	財産区分	延床面積
1	438	火の山ロープウェイ山ろくポンプ所	1958(S33)/03/31	補強コンクリート	陸屋根	34	1F		—	行政財産	17.65 m ²
2											m ²
3											m ²
4											m ²
5											m ²
6											m ²
7											m ²
8											m ²
9											m ²
10											m ²
合 計											17.65 m ²

【運営方法等】

運営方法	直営(一部委託を含む)	指定管理者		指定管理期間	~
------	-------------	-------	--	--------	---

【利用状況】

区分	R1(2019)年度	R2(2020)年度	R3(2021)年度
開館日数	0	0	0
利用者数			
利用者数/日			
利用可能コマ数			
利用コマ数			
利用率			

【歳入情報】

区分	R1(2019)年度	R2(2020)年度	R3(2021)年度
施設使用料・負担金等	0	0	0
貸付料・目的外使用料等	0	0	0
その他収入	0	0	0
歳入計	0	0	0

【歳出情報】

		区分	R1(2019)年度	R2(2020)年度	R3(2021)年度
施設の コスト	人件費		0	0	0
	光熱水費等				
	修繕料				
	委託料				
	工事請負費		0	0	0
	使用料及び賃借料				
	その他		332	324	328
事業の コスト	人件費				
	委託料・報償費				
	その他		0	0	
	指定管理料				
	歳出計		332	324	328

【指定緊急避難場所・指定避難所】

指定緊急 避難場所	地震	津波	高潮	土砂災害	洪水
指定 避難所	指定	収容人員		人	

【施設写真】



【過去5年以内に実施した工事の内容】 (単位:千円)

実施年度	件名	工事費
(No work performed in the last 5 years)		

【公共施設の適正配置に関する方向性】

占有面積	前期末面積	前期増減	機能の方向性	
			前期	中期・後期
17.65 m ²	17.65 m ²	0.00 m ²	→	→

カルテ番号	0134	利用用途分類	インフラ施設	評価分類	その他インフラ施設
-------	------	--------	--------	------	-----------

【施設基本情報】

施設名	火の山ロープウェイ中継ポンプ所	所在地	みもすそ川町			所管課	観光施設課	敷地面積	16.16 m ²	うち借地面積	0.00 m ²
		地区	中東	利用圏域	その他	駐車場台数	0台	総延床面積	16.16 m ²	延床面積	16.16 m ²
設置根拠法令		設置条例				複合 関連施設	カルテ番号	施設名		所管課	延床面積
設置目的	火の山山頂へ給水するため(山ろくポンプ所から給水され、火の山山頂へ給水)。										m ²
											m ²
											m ²

【建物内訳】

No.	物件番号	名称	建築日	主体構造	屋根構造	耐用年数	地上階	地下階	耐震性	財産区分	延床面積
1	439	火の山ロープウェイ中継ポンプ所	1958(S33)/03/31	補強コンクリート	陸屋根	34	1F		—	行政財産	16.16 m ²
2											m ²
3											m ²
4											m ²
5											m ²
6											m ²
7											m ²
8											m ²
9											m ²
10											m ²
合 計											16.16 m ²

【運営方法等】

運営方法	直営(一部委託を含む)	指定管理者		指定管理期間	~
------	-------------	-------	--	--------	---

【利用状況】

区分	R1(2019)年度	R2(2020)年度	R3(2021)年度
開館日数	0	0	0
利用者数			
利用者数/日			
利用可能コマ数			
利用コマ数			
利用率			

【歳入情報】

区分	R1(2019)年度	R2(2020)年度	R3(2021)年度
施設使用料・負担金等	0	0	0
貸付料・目的外使用料等	0	0	0
その他収入	0	0	0
歳入計	0	0	0

【歳出情報】

区分	R1(2019)年度	R2(2020)年度	R3(2021)年度	
施設の コスト	人件費	0	0	0
	光熱水費等			
	修繕料			
	委託料			
	工事請負費	0	0	0
	使用料及び賃借料			
その他	140	140	141	
事業の コスト	人件費			
	委託料・報償費			
	その他	0	0	
指定管理料				
歳出計	140	140	141	

【指定緊急避難場所・指定避難所】

指定緊急 避難場所	地震	津波	高潮	土砂災害	洪水
指定 避難所	指定	収容人員		人	

【施設写真】



【過去5年以内に実施した工事の内容】 (単位:千円)

実施年度	件名	工事費
(No work performed in the last 5 years)		

【公共施設の適正配置に関する方向性】

占有面積	前期末面積	前期増減	機能の方向性	
			前期	中期・後期
16.16 m ²	16.16 m ²	0.00 m ²	→	→

カルテ番号	0424	利用用途分類	インフラ施設	評価分類	港湾施設
-------	------	--------	--------	------	------

【施設基本情報】

施設名	東大和町AB棟貸付店舗	所在地	東大和町二丁目16-49			所管課	港湾局施設課	敷地面積	1,473.65 m ²	うち借地面積	0.00 m ²
		地区	西部	利用圏域	その他	駐車場台数	0台	総延床面積	1,473.65 m ²	延床面積	1,473.65 m ²
設置根拠法令		設置条例				複合 関連施設	カルテ番号	施設名		所管課	延床面積
設置目的	店舗、倉庫、作業場										m ²
											m ²
											m ²

【建物内訳】

No.	物件番号	名称	建築日	主体構造	屋根構造	耐用年数	地上階	地下階	耐震性	財産区分	延床面積
1	1143	東大和町AB棟貸付店舗 上屋(1階部分)	1972(S47)/03/25	鉄筋コンクリート	陸屋根	39	1F		—	普通財産	1,473.65 m ²
2											m ²
3											m ²
4											m ²
5											m ²
6											m ²
7											m ²
8											m ²
9											m ²
10											m ²
合 計											1,473.65 m ²

【指定緊急避難場所・指定避難所】

指定緊急 避難場所	地震	津波	高潮	土砂災害	洪水
指定 避難所	指定	収容人員		人	

【施設写真】



【運営方法等】

運営方法	直営(一部委託を含む)	指定管理者		指定管理期間	~
------	-------------	-------	--	--------	---

【利用状況】

区分	R1(2019)年度	R2(2020)年度	R3(2021)年度
開館日数	0	0	0
利用者数			
利用者数/日			
利用可能コマ数			
利用コマ数			
利用率			

【歳出情報】

(単位:千円)

区分	R1(2019)年度	R2(2020)年度	R3(2021)年度
施設の コスト	人件費	0	0
	光熱水費等		
	修繕料	6	555
	委託料	0	277
	工事請負費		
	使用料及び賃借料		
その他	0	0	
事業の コスト	人件費		
	委託料・報償費		
	その他	0	0
指定管理料			
歳出計	6	832	

【歳入情報】

(単位:千円)

区分	R1(2019)年度	R2(2020)年度	R3(2021)年度
施設使用料・負担金等	0	0	
貸付料・目的外使用料等	1,853	1,852	
その他収入	0	0	
歳入計	1,853	1,852	

【過去5年以内に実施した工事の内容】 (単位:千円)

実施年度	件名	工事費
(No data visible)		

【公共施設の適正配置に関する方向性】

占有面積	前期末面積	前期増減	機能の方向性	
			前期	中期・後期
1,473.65 m ²	1,473.65 m ²	0.00 m ²	→	→

カルテ番号	0425	利用用途分類	インフラ施設	評価分類	港湾施設
-------	------	--------	--------	------	------

【施設基本情報】

施設名	東大和町C棟貸付店舗	所在地	東大和町二丁目16-63			所管課	港湾局施設課	敷地面積	312.49 m ²	うち借地面積	0.00 m ²
		地区	西部	利用圏域	その他	駐車場台数	0台	総延床面積	312.49 m ²	延床面積	312.49 m ²
設置根拠法令		設置条例				複合 関連施設	カルテ番号	施設名		所管課	延床面積
設置目的	店舗、倉庫、作業場										m ²
											m ²
											m ²

【建物内訳】

No.	物件番号	名称	建築日	主体構造	屋根構造	耐用年数	地上階	地下階	耐震性	財産区分	延床面積
1	1144	東大和町C棟貸付店舗 上屋(1階部分)	1972(S47)/11/30	鉄筋コンクリート	陸屋根	39	1F		—	普通財産	312.49 m ²
2											m ²
3											m ²
4											m ²
5											m ²
6											m ²
7											m ²
8											m ²
9											m ²
10											m ²
合 計											312.49 m ²

【指定緊急避難場所・指定避難所】

指定緊急 避難場所	地震	津波	高潮	土砂災害	洪水
指定 避難所	指定	収容人員		人	

【施設写真】



【過去5年以内に実施した工事の内容】 (単位:千円)

実施年度	件名	工事費
(No data visible)		

【公共施設の適正配置に関する方向性】

占有面積	前期末面積	前期増減	機能の方向性	
			前期	中期・後期
312.49 m ²	312.49 m ²	0.00 m ²	→	→

【運営方法等】

運営方法	直営(一部委託を含む)	指定管理者		指定管理期間	~
------	-------------	-------	--	--------	---

【利用状況】

区分	R1(2019)年度	R2(2020)年度	R3(2021)年度
開館日数	0	0	0
利用者数			
利用者数/日			
利用可能コマ数			
利用コマ数			
利用率			

【歳出情報】

(単位:千円)

区分	R1(2019)年度	R2(2020)年度	R3(2021)年度
施設の コスト	人件費	0	0
	光熱水費等		
	修繕料	0	0
	委託料	0	132
	工事請負費		
	使用料及び賃借料		
事業の コスト	その他	0	0
	人件費		
	委託料・報償費		
	その他	0	0
指定管理料			
歳出計	0	132	0

【歳入情報】

(単位:千円)

区分	R1(2019)年度	R2(2020)年度	R3(2021)年度
施設使用料・負担金等	0	0	0
貸付料・目的外使用料等	409	408	411
その他収入	0	0	0
歳入計	409	408	411

カルテ番号	0429	利用用途分類	インフラ施設	評価分類	港湾施設
-------	------	--------	--------	------	------

【施設基本情報】

施設名	第1突堤第4号上屋	所在地	東大和町一丁目6-5			所管課	港湾局施設課	敷地面積	1,668.50 m ²	うち借地面積	0.00 m ²
		地区	西部	利用圏域	その他	駐車場台数	0台	総延床面積	5,061.70 m ²	延床面積	5,061.70 m ²
設置根拠法令		設置条例	下関市港湾施設の設置等に関する条例			複合 関連施設	カルテ番号	施設名		所管課	延床面積
設置目的	下関港における貨物の荷捌き、積み降ろし、保管などに使用するため。										m ²
											m ²
											m ²

【建物内訳】

No.	物件番号	名称	建築日	主体構造	屋根構造	耐用年数	地上階	地下階	耐震性	財産区分	延床面積
1	1091	第1突堤第4号上屋 上屋(1階部分)	1959(S34)/11/01	鉄筋コンクリート	陸屋根	38	3F		—	行政財産	1,659.20 m ²
2	1092	第1突堤第4号上屋 ポンプ室	1959(S34)/11/01	鉄筋コンクリート	陸屋根	38	1F		—	行政財産	9.30 m ²
3	1145	第1突堤第4号上屋(2、3階部分) 上屋	1959(S34)/11/01	鉄筋コンクリート	陸屋根	7	3F		—	行政財産	3,393.20 m ²
4											m ²
5											m ²
6											m ²
7											m ²
8											m ²
9											m ²
10											m ²
合 計											5,061.70 m ²

【指定緊急避難場所・指定避難所】

指定緊急 避難場所	地震	津波	高潮	土砂災害	洪水
指定 避難所	指定	収容人員		人	

【施設写真】



【過去5年以内に実施した工事の内容】 (単位:千円)

実施年度	件名	工事費
(No data visible)		

【公共施設の適正配置に関する方向性】

占有面積	前期末面積	前期増減	機能の方向性	
			前期	中期・後期
1,668.50 m ²	5,061.70 m ²	3,393.20 m ²	→(台帳整理)	→

【運営方法等】

運営方法	直営(一部委託を含む)	指定管理者		指定管理期間	~
------	-------------	-------	--	--------	---

【利用状況】

区分	R1(2019)年度	R2(2020)年度	R3(2021)年度
開館日数	366	365	365
利用者数			
利用者数/日	0.0	0.0	0.0
利用可能コマ数			
利用コマ数			
利用率			

【歳出情報】 (単位:千円)

区分	R1(2019)年度	R2(2020)年度	R3(2021)年度
施設の コスト	人件費	0	0
	光熱水費等		
	修繕料	524	36
	委託料	0	734
	工事請負費	0	605
	使用料及び賃借料		
事業の コスト	その他	0	0
	人件費		
	委託料・報償費		
	その他	0	0
指定管理料			
歳出計	524	1,375	1,659

【歳入情報】 (単位:千円)

区分	R1(2019)年度	R2(2020)年度	R3(2021)年度
施設使用料・負担金等	6,372	7,675	11,596
貸付料・目的外使用料等	0	0	0
その他収入	0	0	0
歳入計	6,372	7,675	11,596

令和3年度(2021年度)

公共施設カルテ

カルテ番号	0430	利用用途分類	インフラ施設	評価分類	港湾施設
-------	------	--------	--------	------	------

【施設基本情報】

施設名	第1突堤第5号上屋	所在地	東大和町一丁目6-10			所管課	港湾局施設課	敷地面積	6.77 m ²	うち借地面積	0.00 m ²
		地区	西部	利用圏域	その他	駐車場台数	0台	総延床面積	6.77 m ²	延床面積	6.77 m ²
設置根拠法令		設置条例	下関市港湾施設の設置等に関する条例			複合 関連施設	カルテ番号	施設名		所管課	延床面積
設置目的	平成25年6月30日上屋撤去。 ポンプのみ残置。										m ²
											m ²
											m ²


【建物内訳】

No.	物件番号	名称	建築日	主体構造	屋根構造	耐用年数	地上階	地下階	耐震性	財産区分	延床面積
1	1093	第1突堤第5号上屋 ポンプ室	1982(S57)/04/16	鉄筋コンクリート	陸屋根	38	1F		○	行政財産	6.77 m ²
2											m ²
3											m ²
4											m ²
5											m ²
6											m ²
7											m ²
8											m ²
9											m ²
10											m ²
合計											6.77 m ²

【指定緊急避難場所・指定避難所】

指定緊急 避難場所	地震	津波	高潮	土砂災害	洪水
指定 避難所	指定	収容人員		人	

【施設写真】



【過去5年以内に実施した工事の内容】 (単位:千円)

実施年度	件名	工事費
(No data visible)		

【公共施設の適正配置に関する方向性】

占有面積	前期末面積	前期増減	機能の方向性	
			前期	中期・後期
6.77 m ²	6.77 m ²	0.00 m ²	→	→

【運営方法等】

運営方法	指定管理者	指定管理期間	～
------	-------	--------	---

【利用状況】

区分	R1(2019)年度	R2(2020)年度	R3(2021)年度
開館日数	0	0	0
利用者数			
利用者数/日			
利用可能コマ数			
利用コマ数			
利用率			

【歳入情報】 (単位:千円)

区分	R1(2019)年度	R2(2020)年度	R3(2021)年度
施設使用料・負担金等	0	0	0
貸付料・目的外使用料等	0	0	0
その他収入	0	0	0
歳入計	0	0	0

【歳出情報】 (単位:千円)

区分	R1(2019)年度	R2(2020)年度	R3(2021)年度
施設の コスト	人件費	0	0
	光熱水費等		
	修繕料	0	0
	委託料		
	工事請負費		
	使用料及び賃借料		
事業の コスト	その他	0	0
	人件費		
	委託料・報償費		
	その他	0	0
指定管理料			
歳出計	0	0	0

カルテ番号	0431	利用用途分類	インフラ施設	評価分類	港湾施設
-------	------	--------	--------	------	------

【施設基本情報】

施設名	第1突堤第6号上屋	所在地	東大和町一丁目6-20			所管課	港湾局施設課	敷地面積	1,657.37 m ²	うち借地面積	0.00 m ²
		地区	西部	利用圏域	その他	駐車場台数	0台	総延床面積	1,657.37 m ²	延床面積	1,657.37 m ²
設置根拠法令		設置条例	下関市港湾施設の設置等に関する条例			複合 関連施設	カルテ番号	施設名		所管課	延床面積
設置目的	下関港における貨物の荷捌き、積み降ろし、保管などに使用するため。										m ²
											m ²
											m ²

【建物内訳】

No.	物件番号	名称	建築日	主体構造	屋根構造	耐用年数	地上階	地下階	耐震性	財産区分	延床面積
1	1094	第1突堤第6号上屋 上屋	1995(H07)/03/20	鉄骨造	その他	31	1F		○	行政財産	1,657.37 m ²
2											m ²
3											m ²
4											m ²
5											m ²
6											m ²
7											m ²
8											m ²
9											m ²
10											m ²
合 計											1,657.37 m ²

【指定緊急避難場所・指定避難所】

指定緊急 避難場所	地震	津波	高潮	土砂災害	洪水
指定 避難所	指定	収容人員		人	

【施設写真】



【運営方法等】

運営方法	直営(一部委託を含む)	指定管理者		指定管理期間	~
------	-------------	-------	--	--------	---

【利用状況】

区分	R1(2019)年度	R2(2020)年度	R3(2021)年度
開館日数	366	365	365
利用者数			
利用者数/日	0.0	0.0	0.0
利用可能コマ数			
利用コマ数			
利用率			

【歳出情報】

(単位:千円)

区分	R1(2019)年度	R2(2020)年度	R3(2021)年度	
施設の コスト	人件費	0	0	0
	光熱水費等	681	752	802
	修繕料	499	460	1,042
	委託料	0	317	25
	工事請負費			
	使用料及び賃借料			
事業の コスト	その他	0	0	0
	人件費			
	委託料・報償費			
	その他	0	0	0
指定管理料				
歳出計	1,180	1,529	1,869	

【歳入情報】

(単位:千円)

区分	R1(2019)年度	R2(2020)年度	R3(2021)年度
施設使用料・負担金等	4,490	4,530	5,199
貸付料・目的外使用料等	0	0	0
その他収入	0	0	0
歳入計	4,490	4,530	5,199

【過去5年以内に実施した工事の内容】 (単位:千円)

実施年度	件名	工事費
(No data visible)		

【公共施設の適正配置に関する方向性】

占有面積	前期末面積	前期増減	機能の方向性	
			前期	中期・後期
1,657.37 m ²	1,657.37 m ²	0.00 m ²	→	→

カルテ番号	0432	利用用途分類	インフラ施設	評価分類	港湾施設
-------	------	--------	--------	------	------

【施設基本情報】

施設名	第2突堤第1号上屋	所在地	東大和町二丁目18-15			所管課	港湾局施設課	敷地面積	2,000.00 m ²	うち借地面積	0.00 m ²
		地区	西部	利用圏域	その他	駐車場台数	0台	総延床面積	2,000.00 m ²	延床面積	2,000.00 m ²
設置根拠法令		設置条例	下関市港湾施設の設置等に関する条例			複合 関連施設	カルテ番号	施設名		所管課	延床面積
設置目的	下関港における貨物の荷捌き、積み降ろし、保管などに使用するため。										m ²
											m ²
											m ²

【建物内訳】

No.	物件番号	名称	建築日	主体構造	屋根構造	耐用年数	地上階	地下階	耐震性	財産区分	延床面積
1	1095	第2突堤第1号上屋 上屋(1階部分)	1964(S39)/07/30	鉄筋コンクリート	陸屋根	38	2F		—	行政財産	2,000.00 m ²
2											m ²
3											m ²
4											m ²
5											m ²
6											m ²
7											m ²
8											m ²
9											m ²
10											m ²
合 計											2,000.00 m ²

【指定緊急避難場所・指定避難所】

指定緊急 避難場所	地震	津波	高潮	土砂災害	洪水
指定 避難所	指定	収容人員		人	

【施設写真】



【運営方法等】

運営方法	直営(一部委託を含む)	指定管理者		指定管理期間	~
------	-------------	-------	--	--------	---

【利用状況】

区分	R1(2019)年度	R2(2020)年度	R3(2021)年度
開館日数	366	365	365
利用者数			
利用者数/日	0.0	0.0	0.0
利用可能コマ数			
利用コマ数			
利用率			

【歳出情報】

(単位:千円)

区分	R1(2019)年度	R2(2020)年度	R3(2021)年度
施設の コスト	人件費	0	0
	光熱水費等		
	修繕料	0	0
	委託料	0	297
	工事請負費		
	使用料及び賃借料		
その他	0	0	
事業の コスト	人件費		
	委託料・報償費		
	その他	0	0
指定管理料			
歳出計	0	297	45

【歳入情報】

(単位:千円)

区分	R1(2019)年度	R2(2020)年度	R3(2021)年度
施設使用料・負担金等	3,786	3,820	4,751
貸付料・目的外使用料等	0	0	0
その他収入	0	0	0
歳入計	3,786	3,820	4,751

【過去5年以内に実施した工事の内容】 (単位:千円)

実施年度	件名	工事費
(No data visible)		

【公共施設の適正配置に関する方向性】

占有面積	前期末面積	前期増減	機能の方向性	
			前期	中期・後期
2,000.00 m ²	0.00 m ²	△ 2,000.00 m ²	廃止	

カルテ番号	0433	利用用途分類	インフラ施設	評価分類	港湾施設
-------	------	--------	--------	------	------

【施設基本情報】

施設名	第2突堤第2号上屋	所在地	東大和町二丁目18-35			所管課	港湾局施設課	敷地面積	3,678.30 m ²	うち借地面積	0.00 m ²
		地区	西部	利用圏域	その他	駐車場台数	0台	総延床面積	3,678.30 m ²	延床面積	3,678.30 m ²
設置根拠法令		設置条例	下関市港湾施設の設置等に関する条例			複合 関連施設	カルテ番号	施設名		所管課	延床面積
設置目的	下関港における貨物の荷捌き、積み下ろし、保管などに使用するため。										m ²
											m ²
											m ²


【建物内訳】

No.	物件番号	名称	建築日	主体構造	屋根構造	耐用年数	地上階	地下階	耐震性	財産区分	延床面積
1	1096	第2突堤第2号上屋 上屋(1階部分及び中2階の一部)	1962(S37)/11/19	鉄筋コンクリート	陸屋根	38	2F		—	行政財産	3,678.30 m ²
2											m ²
3											m ²
4											m ²
5											m ²
6											m ²
7											m ²
8											m ²
9											m ²
10											m ²
合 計											3,678.30 m ²

【指定緊急避難場所・指定避難所】

指定緊急 避難場所	地震	津波	高潮	土砂災害	洪水
指定 避難所	指定	収容人員		人	

【施設写真】



【過去5年以内に実施した工事の内容】 (単位:千円)

実施年度	件名	工事費
(No data visible)		

【公共施設の適正配置に関する方向性】

占有面積	前期末面積	前期増減	機能の方向性	
			前期	中期・後期
3,678.30 m ²	0.00 m ²	△ 3,678.30 m ²	廃止	

【運営方法等】

運営方法	直営(一部委託を含む)	指定管理者		指定管理期間	~
------	-------------	-------	--	--------	---

【利用状況】

区分	R1(2019)年度	R2(2020)年度	R3(2021)年度
開館日数	366	365	365
利用者数			
利用者数/日	0.0	0.0	0.0
利用可能コマ数			
利用コマ数			
利用率			

【歳出情報】

(単位:千円)

区分	R1(2019)年度	R2(2020)年度	R3(2021)年度
施設の コスト	人件費	0	0
	光熱水費等	615	560
	修繕料	0	341
	委託料	0	471
	工事請負費		
	使用料及び賃借料		
その他	0	0	
事業の コスト	人件費		
	委託料・報償費		
	その他	0	0
指定管理料			
歳出計	615	1,372	

【歳入情報】

(単位:千円)

区分	R1(2019)年度	R2(2020)年度	R3(2021)年度
施設使用料・負担金等	6,496	6,555	
貸付料・目的外使用料等	0	0	
その他収入	0	0	
歳入計	6,496	6,555	

カルテ番号	0435	利用用途分類	インフラ施設	評価分類	港湾施設
-------	------	--------	--------	------	------

【施設基本情報】

施設名	港湾労働者用便所	所在地	東大和町一丁目6-33			所管課	港湾局施設課	敷地面積	17.97 m ²	うち借地面積	0.00 m ²
		地区	西部	利用圏域	地区	駐車場台数	0台	総延床面積	17.97 m ²	延床面積	17.97 m ²
設置根拠法令		設置条例				複合 関連施設	カルテ番号	施設名		所管課	延床面積
設置目的	公共用便所										m ²
											m ²
											m ²

【建物内訳】

No.	物件番号	名称	建築日	主体構造	屋根構造	耐用年数	地上階	地下階	耐震性	財産区分	延床面積
1	1097	港湾労働者用便所	1964(S39)/03/27	補強コンクリート	陸屋根	34	1F		—	行政財産	17.97 m ²
2											m ²
3											m ²
4											m ²
5											m ²
6											m ²
7											m ²
8											m ²
9											m ²
10											m ²
合 計											17.97 m ²

【指定緊急避難場所・指定避難所】

指定緊急 避難場所	地震	津波	高潮	土砂災害	洪水
指定 避難所	指定	収容人員		人	

【施設写真】



【過去5年以内に実施した工事の内容】 (単位:千円)

実施年度	件名	工事費
(No work performed in the last 5 years)		

【公共施設の適正配置に関する方向性】

占有面積	前期末面積	前期増減	機能の方向性	
			前期	中期・後期
17.97 m ²	17.97 m ²	0.00 m ²	→	→

【運営方法等】

運営方法	直営(一部委託を含む)	指定管理者		指定管理期間	~
------	-------------	-------	--	--------	---

【利用状況】

区分	R1(2019)年度	R2(2020)年度	R3(2021)年度
開館日数	366	365	365
利用者数			
利用者数/日	0.0	0.0	0.0
利用可能コマ数			
利用コマ数			
利用率			

【歳入情報】

区分	R1(2019)年度	R2(2020)年度	R3(2021)年度
施設使用料・負担金等	0	0	0
貸付料・目的外使用料等	0	0	0
その他収入	0	0	0
歳入計	0	0	0

【歳出情報】

		(単位:千円)		
区分	R1(2019)年度	R2(2020)年度	R3(2021)年度	
施設の コスト	人件費	0	0	0
	光熱水費等	135	216	136
	修繕料	0	0	0
	委託料			
	工事請負費			
	使用料及び賃借料			
	その他	0	0	0
事業の コスト	人件費			
	委託料・報償費			
	その他	0	0	0
指定管理料				
歳出計	135	216	136	

カルテ番号	0436	利用用途分類	インフラ施設	評価分類	港湾施設
-------	------	--------	--------	------	------

【施設基本情報】

施設名	第1突堤第7号上屋	所在地	東大和町一丁目6-25			所管課	港湾局施設課	敷地面積	1,485.00 m ²	うち借地面積	0.00 m ²
		地区	西部	利用圏域	その他	駐車場台数	0台	総延床面積	1,485.00 m ²	延床面積	1,485.00 m ²
設置根拠法令		設置条例	下関市港湾施設の設置等に関する条例			複合 関連施設	カルテ番号	施設名		所管課	延床面積
設置目的	下関港における貨物の荷捌き、積み下ろし、保管などに使用するため。										m ²
											m ²
											m ²

【建物内訳】

No.	物件番号	名称	建築日	主体構造	屋根構造	耐用年数	地上階	地下階	耐震性	財産区分	延床面積
1	1098	第1突堤第7号上屋 上屋	1970(S45)/03/07	軽量鉄骨造	スレート葺	24	1F		—	行政財産	1,485.00 m ²
2											m ²
3											m ²
4											m ²
5											m ²
6											m ²
7											m ²
8											m ²
9											m ²
10											m ²
合 計											1,485.00 m ²

【指定緊急避難場所・指定避難所】

指定緊急 避難場所	地震	津波	高潮	土砂災害	洪水
指定 避難所	指定	収容人員			
			人		

【施設写真】



【運営方法等】

運営方法	直営(一部委託を含む)	指定管理者		指定管理期間	~
------	-------------	-------	--	--------	---

【利用状況】

区分	R1(2019)年度	R2(2020)年度	R3(2021)年度
開館日数	366	365	365
利用者数			
利用者数/日	0.0	0.0	0.0
利用可能コマ数			
利用コマ数			
利用率			

【歳出情報】

(単位:千円)

区分	R1(2019)年度	R2(2020)年度	R3(2021)年度	
施設の コスト	人件費	0	0	0
	光熱水費等	373	341	587
	修繕料	189	28	0
	委託料	0	263	25
	工事請負費			
	使用料及び賃借料			
事業の コスト	その他	0	0	0
	人件費			
	委託料・報償費			
	その他	0	0	0
指定管理料				
歳出計	562	632	612	

【歳入情報】

(単位:千円)

区分	R1(2019)年度	R2(2020)年度	R3(2021)年度
施設使用料・負担金等	3,481	3,512	4,083
貸付料・目的外使用料等	0	0	0
その他収入	0	0	0
歳入計	3,481	3,512	4,083

【過去5年以内に実施した工事の内容】 (単位:千円)

実施年度	件名	工事費
(No data visible)		

【公共施設の適正配置に関する方向性】

占有面積	前期末面積	前期増減	機能の方向性	
			前期	中期・後期
1,485.00 m ²	1,485.00 m ²	0.00 m ²	→	→

カルテ番号	0437	利用用途分類	インフラ施設	評価分類	港湾施設
-------	------	--------	--------	------	------

【施設基本情報】

施設名	第2突堤第3号上屋	所在地	東大和町二丁目18-55			所管課	港湾局施設課	敷地面積	3,332.00 m ²	うち借地面積	0.00 m ²
		地区	西部	利用圏域	その他	駐車場台数	0台	総延床面積	3,332.00 m ²	延床面積	3,332.00 m ²
設置根拠法令		設置条例	下関市港湾施設の設置等に関する条例			複合 関連施設	カルテ番号	施設名		所管課	延床面積
設置目的	下関港における貨物の荷捌き、積み下ろし、保管などに使用するため。										m ²
											m ²
											m ²


【建物内訳】

No.	物件番号	名称	建築日	主体構造	屋根構造	耐用年数	地上階	地下階	耐震性	財産区分	延床面積
1	1099	第2突堤第3号上屋 上屋	1973(S48)/03/31	鉄筋コンクリート	陸屋根	38	2F		—	行政財産	3,332.00 m ²
2											m ²
3											m ²
4											m ²
5											m ²
6											m ²
7											m ²
8											m ²
9											m ²
10											m ²
合 計											3,332.00 m ²

【指定緊急避難場所・指定避難所】

指定緊急 避難場所	地震	津波	高潮	土砂災害	洪水
指定 避難所	指定	収容人員		人	

【施設写真】



【運営方法等】

運営方法	直営(一部委託を含む)	指定管理者		指定管理期間	~
------	-------------	-------	--	--------	---

【利用状況】

区分	R1(2019)年度	R2(2020)年度	R3(2021)年度
開館日数	366	365	365
利用者数			
利用者数/日	0.0	0.0	0.0
利用可能コマ数			
利用コマ数			
利用率			

【歳出情報】

(単位:千円)

区分	R1(2019)年度	R2(2020)年度	R3(2021)年度
施設の コスト	人件費	0	0
	光熱水費等		
	修繕料	85	0
	委託料	0	413
	工事請負費	0	0
	使用料及び賃借料		
その他	0	0	
事業の コスト	人件費		
	委託料・報償費		
	その他	0	0
指定管理料			
歳出計	85	413	1,186

【歳入情報】

(単位:千円)

区分	R1(2019)年度	R2(2020)年度	R3(2021)年度
施設使用料・負担金等	6,836	6,898	8,459
貸付料・目的外使用料等	0	0	0
その他収入	0	0	0
歳入計	6,836	6,898	8,459

【過去5年以内に実施した工事の内容】 (単位:千円)

実施年度	件名	工事費
(No data visible)		

【公共施設の適正配置に関する方向性】

占有面積	前期末面積	前期増減	機能の方向性	
			前期	中期・後期
3,332.00 m ²	0.00 m ²	△ 3,332.00 m ²	廃止	

カルテ番号	0439	利用用途分類	インフラ施設	評価分類	港湾施設
-------	------	--------	--------	------	------

【施設基本情報】

施設名	細江第4号上屋	所在地	東大和町一丁目10-60			所管課	港湾局施設課	敷地面積	2,779.29 m ²	うち借地面積	0.00 m ²
		地区	西部	利用圏域	その他	駐車場台数	0台	総延床面積	2,779.29 m ²	延床面積	2,779.29 m ²
設置根拠法令		設置条例	下関市港湾施設の設置等に関する条例			複合 関連施設	カルテ番号	施設名		所管課	延床面積
設置目的	下関港における貨物の荷捌き、積み下ろし、保管などに使用するため。										m ²
											m ²
											m ²

【建物内訳】

No.	物件番号	名称	建築日	主体構造	屋根構造	耐用年数	地上階	地下階	耐震性	財産区分	延床面積
1	1101	細江第4号上屋 上屋及び附属屋	1977(S52)/04/01	鉄筋コンクリート	陸屋根	38	1F		—	行政財産	2,765.85 m ²
2	1102	細江第4号上屋 上屋及び附属屋	1991(H03)/08/17	鉄筋コンクリート	カラー鉄板葺	38	1F		○	行政財産	13.44 m ²
3											m ²
4											m ²
5											m ²
6											m ²
7											m ²
8											m ²
9											m ²
10											m ²
合 計											2,779.29 m ²

【指定緊急避難場所・指定避難所】

指定緊急 避難場所	地震	津波	高潮	土砂災害	洪水
指定 避難所	指定	収容人員		人	

【施設写真】



【過去5年以内に実施した工事の内容】 (単位:千円)

実施年度	件名	工事費
(No work items reported)		

【公共施設の適正配置に関する方向性】

占有面積	前期末面積	前期増減	機能の方向性	
			前期	中期・後期
2,779.29 m ²	2,779.29 m ²	0.00 m ²	→	→

【運営方法等】

運営方法	直営(一部委託を含む)	指定管理者		指定管理期間	~
------	-------------	-------	--	--------	---

【利用状況】

区分	R1(2019)年度	R2(2020)年度	R3(2021)年度
開館日数	366	365	365
利用者数			
利用者数/日	0.0	0.0	0.0
利用可能コマ数			
利用コマ数			
利用率			

【歳出情報】 (単位:千円)

区分	R1(2019)年度	R2(2020)年度	R3(2021)年度
施設の コスト	人件費	0	0
	光熱水費等	140	191
	修繕料	679	22
	委託料	0	505
	工事請負費		
	使用料及び賃借料		
事業の コスト	その他	0	0
	人件費		
	委託料・報償費		
	その他	0	0
指定管理料			
歳出計	819	718	462

【歳入情報】 (単位:千円)

区分	R1(2019)年度	R2(2020)年度	R3(2021)年度
施設使用料・負担金等	7,469	7,536	8,106
貸付料・目的外使用料等	0	0	0
その他収入	0	0	0
歳入計	7,469	7,536	8,106

令和3年度(2021年度)

公共施設カルテ

カルテ番号	0442	利用用途分類	インフラ施設	評価分類	港湾施設
-------	------	--------	--------	------	------

【施設基本情報】

施設名	港湾労働者休憩所及び倉庫	所在地	東大和町二丁目			所管課	港湾局施設課	敷地面積	95.41 m ²	うち借地面積	95.41 m ²
		地区	西部	利用圏域	その他	駐車場台数	0台	総延床面積	78.00 m ²	延床面積	78.00 m ²
設置根拠法令		設置条例	下関市港湾施設の設置等に関する条例			複合 関連施設	カルテ番号	施設名		所管課	延床面積
設置目的	港湾労働者の休憩場所や荷物置き場として使用するため。										m ²
											m ²
											m ²

【建物内訳】

No.	物件番号	名称	建築日	主体構造	屋根構造	耐用年数	地上階	地下階	耐震性	財産区分	延床面積
1	1110	港湾労働者休憩所及び倉庫 休憩所及び倉庫	1979(S54)/10/23	鉄筋コンクリート	陸屋根	38	1F		—	行政財産	78.00 m ²
2											m ²
3											m ²
4											m ²
5											m ²
6											m ²
7											m ²
8											m ²
9											m ²
10											m ²
合 計											78.00 m ²

【指定緊急避難場所・指定避難所】

指定緊急 避難場所	地震	津波	高潮	土砂災害	洪水
指定 避難所	指定	収容人員		人	

【施設写真】



【過去5年以内に実施した工事の内容】 (単位:千円)

実施年度	件名	工事費
(No work items reported)		

【公共施設の適正配置に関する方向性】

占有面積	前期末面積	前期増減	機能の方向性	
			前期	中期・後期
95.41 m ²	0.00 m ²	△ 95.41 m ²	廃止	

【運営方法等】

運営方法	直営(一部委託を含む)	指定管理者		指定管理期間	~
------	-------------	-------	--	--------	---

【利用状況】

区分	R1(2019)年度	R2(2020)年度	R3(2021)年度
開館日数	366	365	365
利用者数			
利用者数/日	0.0	0.0	0.0
利用可能コマ数			
利用コマ数			
利用率			

【歳出情報】

(単位:千円)

区分	R1(2019)年度	R2(2020)年度	R3(2021)年度
施設の コスト	人件費	0	0
	光熱水費等		
	修繕料	0	0
	委託料		
	工事請負費		
	使用料及び賃借料		
事業の コスト	その他	0	0
	人件費		
	委託料・報償費		
	その他	0	0
指定管理料			
歳出計	0	0	0

【歳入情報】

(単位:千円)

区分	R1(2019)年度	R2(2020)年度	R3(2021)年度
施設使用料・負担金等	715	720	720
貸付料・目的外使用料等	0	0	0
その他収入	0	0	0
歳入計	715	720	720

カルテ番号	0444	利用用途分類	インフラ施設	評価分類	港湾施設
-------	------	--------	--------	------	------

【施設基本情報】

施設名	下関港国際ターミナル	所在地	東大和町一丁目			所管課	港湾局施設課	敷地面積	5,404.00 m ²	うち借地面積	0.00 m ²
		地区	西部	利用圏域	市域	駐車場台数	0台	総延床面積	9,582.86 m ²	延床面積	9,582.86 m ²
設置根拠法令		設置条例	下関市港湾施設の設置等に関する条例			複合 関連施設	カルテ番号	施設名		所管課	延床面積
設置目的	下関港の国際定期旅客航路用ターミナルとして建築。										m ²
											m ²
											m ²

【建物内訳】

No.	物件番号	名称	建築日	主体構造	屋根構造	耐用年数	地上階	地下階	耐震性	財産区分	延床面積
1	1112	下関港国際ターミナル 細江第5号上屋及び細江旅客上屋	1988(S63)/04/01	鉄筋コンクリート	陸屋根	38	4F		○	行政財産	9,537.54 m ²
2	1113	下関港国際ターミナル 旅客用エレベータ	2014(H26)/09/30	鉄骨造	陸屋根	38	2F		○	行政財産	45.32 m ²
3											m ²
4											m ²
5											m ²
6											m ²
7											m ²
8											m ²
9											m ²
10											m ²
合 計											9,582.86 m ²

【指定緊急避難場所・指定避難所】

指定緊急 避難場所	地震	津波	高潮	土砂災害	洪水
指定 避難所	指定	収容人員		人	

【施設写真】



【過去5年以内に実施した工事の内容】 (単位:千円)

実施年度	件名	工事費
(No data visible)		

【公共施設の適正配置に関する方向性】

占有面積	前期末面積	前期増減	機能の方向性	
			前期	中期・後期
9,582.86 m ²	9,582.86 m ²	0.00 m ²	→	→

【運営方法等】

運営方法	直営(一部委託を含む)	指定管理者		指定管理期間	~
------	-------------	-------	--	--------	---

【利用状況】

区分	R1(2019)年度	R2(2020)年度	R3(2021)年度
開館日数	366	365	365
利用者数			
利用者数/日	0.0	0.0	0.0
利用可能コマ数			
利用コマ数			
利用率			

【歳出情報】

(単位:千円)

区分	R1(2019)年度	R2(2020)年度	R3(2021)年度	
施設の コスト	人件費	86,076	86,412	86,424
	光熱水費等	7,399	8,327	6,681
	修繕料	1,760	2,897	2,149
	委託料	37,281	8,974	31,181
	工事請負費	0	46,758	17,399
	使用料及び賃借料			
事業の コスト	その他	0	0	0
	人件費			
	委託料・報償費			
その他	791	615	490	
指定管理料				
歳出計	133,307	153,983	144,324	

【歳入情報】

(単位:千円)

区分	R1(2019)年度	R2(2020)年度	R3(2021)年度
施設使用料・負担金等	55,720	32,858	23,124
貸付料・目的外使用料等	0	0	0
その他収入	0	0	0
歳入計	55,720	32,858	23,124

カルテ番号	0445	利用用途分類	インフラ施設	評価分類	港湾施設
-------	------	--------	--------	------	------

【施設基本情報】

施設名	下関港国際ターミナル車両置場管理室	所在地	東大和町一丁目			所管課	港湾局施設課	敷地面積	9.29 m ²	うち借地面積	0.00 m ²
		地区	西部	利用圏域	その他	駐車場台数	113 台	総延床面積	9.29 m ²	延床面積	9.29 m ²
設置根拠法令		設置条例	下関市港湾施設の設置等に関する条例			複合 関連施設	カルテ番号	施設名		所管課	延床面積
設置目的	下関港国際ターミナル利用者の利便向上のための駐車場										m ²
											m ²
											m ²


【建物内訳】

No.	物件番号	名称	建築日	主体構造	屋根構造	耐用年数	地上階	地下階	耐震性	財産区分	延床面積
1	1114	下関港国際ターミナル車両置場管理室 車両置場管理室	1988(S63)/04/01	軽量鉄骨造	カラー鉄板葺	30	1F		○	行政財産	9.29 m ²
2											m ²
3											m ²
4											m ²
5											m ²
6											m ²
7											m ²
8											m ²
9											m ²
10											m ²
合 計											9.29 m ²

【指定緊急避難場所・指定避難所】

指定緊急 避難場所	地震	津波	高潮	土砂災害	洪水
指定 避難所	指定	収容人員		人	

【施設写真】



【過去5年以内に実施した工事の内容】 (単位:千円)

実施年度	件名	工事費
(No work has been implemented in the last 5 years)		

【公共施設の適正配置に関する方向性】

占有面積	前期末面積	前期増減	機能の方向性	
			前期	中期・後期
9.29 m ²	9.29 m ²	0.00 m ²	→	→

【運営方法等】

運営方法	指定管理	指定管理者	株式会社オパロン	指定管理期間	2021(R03)/04/01 ~ 2023(R05)/03/31
------	------	-------	----------	--------	-----------------------------------

【利用状況】

区分	R1(2019)年度	R2(2020)年度	R3(2021)年度
開館日数	366	365	365
利用者数			
利用者数/日	0.0	0.0	0.0
利用可能コマ数			
利用コマ数			
利用率			

【歳入情報】

区分	R1(2019)年度	R2(2020)年度	R3(2021)年度
施設使用料・負担金等	0	0	0
貸付料・目的外使用料等	0	0	0
その他収入	0	0	0
歳入計	0	0	0

【歳出情報】

区分	R1(2019)年度	R2(2020)年度	R3(2021)年度	
施設の コスト	人件費	0	0	0
	光熱水費等			
	修繕料	0	0	0
	委託料			
	工事請負費			
	使用料及び賃借料			
事業の コスト	その他	0	0	0
	人件費			
	委託料・報償費			
	その他	0	0	0
指定管理料				
歳出計	0	0	0	

カルテ番号	0446	利用用途分類	インフラ施設	評価分類	港湾施設
-------	------	--------	--------	------	------

【施設基本情報】

施設名	第1突堤第8号上屋	所在地	東大和町一丁目11-1			所管課	港湾局施設課	敷地面積	1,911.00 m ²	うち借地面積	0.00 m ²
		地区	西部	利用圏域	その他	駐車場台数	0台	総延床面積	1,911.00 m ²	延床面積	1,911.00 m ²
設置根拠法令		設置条例	下関市港湾施設の設置等に関する条例			複合 関連施設	カルテ番号	施設名		所管課	延床面積
設置目的	下関港における貨物の荷捌き、積み降ろし、保管などに使用するため。										m ²
											m ²
											m ²

【建物内訳】

No.	物件番号	名称	建築日	主体構造	屋根構造	耐用年数	地上階	地下階	耐震性	財産区分	延床面積
1	1115	第1突堤第8号上屋 上屋	1990(H02)/12/04	鉄骨コンクリート	スレート葺	31	1F		○	行政財産	1,911.00 m ²
2											m ²
3											m ²
4											m ²
5											m ²
6											m ²
7											m ²
8											m ²
9											m ²
10											m ²
合 計											1,911.00 m ²

【指定緊急避難場所・指定避難所】

指定緊急 避難場所	地震	津波	高潮	土砂災害	洪水
指定 避難所	指定	収容人員		人	

【施設写真】



【過去5年以内に実施した工事の内容】 (単位:千円)

実施年度	件名	工事費
(No data visible)		

【公共施設の適正配置に関する方向性】

占有面積	前期末面積	前期増減	機能の方向性	
			前期	中期・後期
1,911.00 m ²	1,911.00 m ²	0.00 m ²	→	→

【運営方法等】

運営方法	直営(一部委託を含む)	指定管理者		指定管理期間	~
------	-------------	-------	--	--------	---

【利用状況】

区分	R1(2019)年度	R2(2020)年度	R3(2021)年度
開館日数	366	365	365
利用者数			
利用者数/日	0.0	0.0	0.0
利用可能コマ数			
利用コマ数			
利用率			

【歳出情報】 (単位:千円)

区分	R1(2019)年度	R2(2020)年度	R3(2021)年度
施設の コスト	人件費	0	0
	光熱水費等		
	修繕料	0	0
	委託料	0	599
	工事請負費	0	0
	使用料及び賃借料		
その他	0	0	
事業の コスト	人件費		
	委託料・報償費		
	その他	0	0
指定管理料			
歳出計	0	599	13,558

【歳入情報】 (単位:千円)

区分	R1(2019)年度	R2(2020)年度	R3(2021)年度
施設使用料・負担金等	4,480	4,520	4,846
貸付料・目的外使用料等	0	0	0
その他収入	0	0	0
歳入計	4,480	4,520	4,846

カルテ番号	0454	利用用途分類	インフラ施設	評価分類	港湾施設
-------	------	--------	--------	------	------

【施設基本情報】

施設名	本港地区くん蒸上屋	所在地	東大和町一丁目10-37			所管課	港湾局施設課	敷地面積	658.00 m ²	うち借地面積	0.00 m ²
		地区	西部	利用圏域	その他	駐車場台数	0台	総延床面積	651.20 m ²	延床面積	651.20 m ²
設置根拠法令		設置条例	下関市港湾施設の設置等に関する条例			複合 関連施設	カルテ番号	施設名		所管課	延床面積
設置目的	植物防疫法第9条第1項の規定に基づく消毒を行うための施設として設置										m ²
											m ²
											m ²


【建物内訳】

No.	物件番号	名称	建築日	主体構造	屋根構造	耐用年数	地上階	地下階	耐震性	財産区分	延床面積
1	1127	本港地区くん蒸上屋 くん蒸上屋	2001(H13)/04/01	鉄筋コンクリート	陸屋根	38	1F		○	行政財産	651.20 m ²
2											m ²
3											m ²
4											m ²
5											m ²
6											m ²
7											m ²
8											m ²
9											m ²
10											m ²
合 計											651.20 m ²

【指定緊急避難場所・指定避難所】

指定緊急 避難場所	地震	津波	高潮	土砂災害	洪水
指定 避難所	指定	収容人員		人	

【施設写真】



【過去5年以内に実施した工事の内容】 (単位:千円)

実施年度	件名	工事費
(No data visible)		

【公共施設の適正配置に関する方向性】

占有面積	前期末面積	前期増減	機能の方向性	
			前期	中期・後期
651.20 m ²	651.20 m ²	0.00 m ²	→	→

【運営方法等】

運営方法	直営(一部委託を含む)	指定管理者		指定管理期間	~
------	-------------	-------	--	--------	---

【利用状況】

区分	R1(2019)年度	R2(2020)年度	R3(2021)年度
開館日数	366	365	365
利用者数			
利用者数/日	0.0	0.0	0.0
利用可能コマ数			
利用コマ数			
利用率			

【歳出情報】

(単位:千円)

区分	R1(2019)年度	R2(2020)年度	R3(2021)年度	
施設の コスト	人件費	0	0	0
	光熱水費等	615	581	579
	修繕料	0	0	0
	委託料	1,804	7,042	8,234
	工事請負費			
	使用料及び賃借料			
事業の コスト	その他	0	0	0
	人件費			
	委託料・報償費			
	その他	1,003	1,012	1,012
指定管理料				
歳出計	3,422	8,635	9,825	

【歳入情報】

(単位:千円)

区分	R1(2019)年度	R2(2020)年度	R3(2021)年度
施設使用料・負担金等	132	144	11
貸付料・目的外使用料等	0	0	0
その他収入	0	0	0
歳入計	132	144	11

カルテ番号	0458	利用用途分類	インフラ施設	評価分類	港湾施設
-------	------	--------	--------	------	------

【施設基本情報】

施設名	細江ふ頭緑地	所在地	竹崎町四丁目5			所管課	港湾局施設課	敷地面積	41.37 m ²	うち借地面積	0.00 m ²
		地区	西部	利用圏域	地区	駐車場台数	0台	総延床面積	41.37 m ²	延床面積	41.37 m ²
設置根拠法令		設置条例				複合 関連施設	カルテ番号	施設名		所管課	延床面積
設置目的	細江埠頭緑地利用者のためのトイレとするため										m ²
											m ²
											m ²

【建物内訳】

No.	物件番号	名称	建築日	主体構造	屋根構造	耐用年数	地上階	地下階	耐震性	財産区分	延床面積
1	1132	細江ふ頭緑地 便所	2007(H19)/08/17	鉄筋コンクリート	陸屋根	38	1F		○	行政財産	41.37 m ²
2											m ²
3											m ²
4											m ²
5											m ²
6											m ²
7											m ²
8											m ²
9											m ²
10											m ²
合 計											41.37 m ²

【指定緊急避難場所・指定避難所】

指定緊急 避難場所	地震	津波	高潮	土砂災害	洪水
指定 避難所	指定	収容人員		人	

【施設写真】



【過去5年以内に実施した工事の内容】 (単位:千円)

実施年度	件名	工事費
(No work performed in the last 5 years)		

【公共施設の適正配置に関する方向性】

占有面積	前期末面積	前期増減	機能の方向性	
			前期	中期・後期
41.37 m ²	41.37 m ²	0.00 m ²	→	→

【運営方法等】

運営方法	直営(一部委託を含む)	指定管理者		指定管理期間	~
------	-------------	-------	--	--------	---

【利用状況】

区分	R1(2019)年度	R2(2020)年度	R3(2021)年度
開館日数	366	365	365
利用者数			
利用者数/日	0.0	0.0	0.0
利用可能コマ数			
利用コマ数			
利用率			

【歳出情報】

(単位:千円)

区分	R1(2019)年度	R2(2020)年度	R3(2021)年度	
施設の コスト	人件費	0	0	0
	光熱水費等	118	123	109
	修繕料	0	0	0
	委託料			
	工事請負費			
	使用料及び賃借料			
その他	0	0	0	
事業の コスト	人件費			
	委託料・報償費			
	その他	0	0	0
指定管理料				
歳出計	118	123	109	

【歳入情報】

(単位:千円)

区分	R1(2019)年度	R2(2020)年度	R3(2021)年度
施設使用料・負担金等	0	0	0
貸付料・目的外使用料等	0	0	0
その他収入	0	0	0
歳入計	0	0	0

カルテ番号	0205	利用用途分類	インフラ施設	評価分類	その他インフラ施設
-------	------	--------	--------	------	-----------

【施設基本情報】

施設名	下関駅前地下道発電機室	所在地	竹崎町四丁目4-8			所管課	道路河川建設課	敷地面積	18.70 m ²	うち借地面積	0.00 m ²
		地区	西部	利用圏域	その他	駐車場台数	0台	総延床面積	18.70 m ²	延床面積	18.70 m ²
設置根拠法令		設置条例				複合 関連施設	カルテ番号	施設名		所管課	延床面積
設置目的	大雨等で地下道が冠水した際に、水を排水するためのポンプを作動させるため。										m ²
											m ²
											m ²

【建物内訳】

No.	物件番号	名称	建築日	主体構造	屋根構造	耐用年数	地上階	地下階	耐震性	財産区分	延床面積
1	555	下関駅前地下道発電機室(附属設備含む)	1993(H05)/03/29	鉄筋コンクリート	陸屋根	38	1F		○	行政財産	18.70 m ²
2											m ²
3											m ²
4											m ²
5											m ²
6											m ²
7											m ²
8											m ²
9											m ²
10											m ²
合 計											18.70 m ²

【運営方法等】

運営方法	直営(一部委託を含む)	指定管理者		指定管理期間	~
------	-------------	-------	--	--------	---

【利用状況】

区分	R1(2019)年度	R2(2020)年度	R3(2021)年度
開館日数			
利用者数			
利用者数/日			
利用可能コマ数			
利用コマ数			
利用率			

【歳入情報】

(単位:千円)

区分	R1(2019)年度	R2(2020)年度	R3(2021)年度
施設使用料・負担金等	0	0	0
貸付料・目的外使用料等	0	0	0
その他収入	0	0	0
歳入計	0	0	0

【歳出情報】

(単位:千円)

区分	R1(2019)年度	R2(2020)年度	R3(2021)年度	
施設の コスト	人件費	0	0	0
	光熱水費等	174	200	179
	修繕料		237	1,434
	委託料	383	367	339
	工事請負費			
	使用料及び賃借料			
事業の コスト	その他			
	人件費			
	委託料・報償費			
	その他			
指定管理料				
歳出計	557	804	1,952	

【指定緊急避難場所・指定避難所】

指定緊急 避難場所	地震	津波	高潮	土砂災害	洪水
指定 避難所	指定	収容人員		人	

【施設写真】



【過去5年以内に実施した工事の内容】 (単位:千円)

実施年度	件名	工事費
(No work performed in the last 5 years)		

【公共施設の適正配置に関する方向性】

占有面積	前期末面積	前期増減	機能の方向性	
			前期	中期・後期
18.70 m ²	18.70 m ²	0.00 m ²	→	→

カルテ番号	0213	利用用途分類	インフラ施設	評価分類	その他インフラ施設
-------	------	--------	--------	------	-----------

【施設基本情報】

施設名	人工地盤	所在地	竹崎町四丁目			所管課	道路河川建設課	敷地面積	6,550.00 m ²	うち借地面積	0.00 m ²
		地区	西部	利用圏域	その他	駐車場台数	0台	総延床面積	6.48 m ²	延床面積	6.48 m ²
設置根拠法令		設置条例				複合 関連施設	カルテ番号	施設名		所管課	延床面積
設置目的	JR下関駅周辺の交通輻輳の解消策の一つとして、人と車を分離し、交通の円滑化を図るとともに、快適かつ安全な歩行空間を確保するため。また周辺施設の利用効率を高め、市民生活の利便性を向上させるため。									m ²	
										m ²	
										m ²	

【建物内訳】

No.	物件番号	名称	建築日	主体構造	屋根構造	耐用年数	地上階	地下階	耐震性	財産区分	延床面積
1	562	人工地盤 管理室	1994(H06)/08/17	軽量鉄骨造	カラー鉄板葺	30	1F		○	行政財産	6.48 m ²
2											m ²
3											m ²
4											m ²
5											m ²
6											m ²
7											m ²
8											m ²
9											m ²
10											m ²
合 計											6.48 m ²

【運営方法等】

運営方法	直営(一部委託を含む)	指定管理者		指定管理期間	~
------	-------------	-------	--	--------	---

【利用状況】

区分	R1(2019)年度	R2(2020)年度	R3(2021)年度
開館日数	0		
利用者数			
利用者数/日			
利用可能コマ数			
利用コマ数			
利用率			

【歳入情報】

(単位:千円)

区分	R1(2019)年度	R2(2020)年度	R3(2021)年度
施設使用料・負担金等	0	0	0
貸付料・目的外使用料等	0	0	0
その他収入	6,601	6,601	4,400
歳入計	6,601	6,601	4,400

【歳出情報】

(単位:千円)

区分	R1(2019)年度	R2(2020)年度	R3(2021)年度	
施設の コスト	人件費	0	0	0
	光熱水費等	5,582	4,794	4,335
	修繕料	12,785	9,757	10,744
	委託料	21,600	19,703	14,506
	工事請負費	253,108	84,329	13,841
	使用料及び賃借料			
事業の コスト	その他			
	人件費			
	委託料・報償費			
指定管理料	0			
歳出計	293,075	118,583	43,426	

【指定緊急避難場所・指定避難所】

指定緊急 避難場所	地震	津波	高潮	土砂災害	洪水
指定 避難所	指定	収容人員		人	

【施設写真】



【過去5年以内に実施した工事の内容】 (単位:千円)

実施年度	件名	工事費
(No work performed in the last 5 years)		

【公共施設の適正配置に関する方向性】

占有面積	前期末面積	前期増減	機能の方向性	
			前期	中期・後期
6,556.48 m ²	6.48 m ²	△ 6,550.00 m ²	→(台帳整理)	→

カルテ番号	0423	利用用途分類	インフラ施設	評価分類	その他インフラ施設
-------	------	--------	--------	------	-----------

【施設基本情報】

施設名	竹崎渡船場待合所	所在地	竹崎町三丁目15			所管課	港湾局経営課	敷地面積	86.44 m ²	うち借地面積	86.44 m ²
		地区	西部	利用圏域	地区	駐車場台数	0台	総延床面積	59.76 m ²	延床面積	59.76 m ²
設置根拠法令		設置条例				複合 関連施設	カルテ番号	施設名		所管課	延床面積
設置目的	竹崎～六連島航路渡船利用者のための待合所(バリアフリー法対象施設)									m ²	
										m ²	
										m ²	

【建物内訳】

No.	物件番号	名称	建築日	主体構造	屋根構造	耐用年数	地上階	地下階	耐震性	財産区分	延床面積
1	1089	竹崎渡船場待合所	2012(H24)/03/01	鉄筋コンクリート	陸屋根	38	1F			行政財産	59.76 m ²
2											m ²
3											m ²
4											m ²
5											m ²
6											m ²
7											m ²
8											m ²
9											m ²
10											m ²
合 計											59.76 m ²

【運営方法等】

運営方法	直営(一部委託を含む)	指定管理者		指定管理期間	~
------	-------------	-------	--	--------	---

【利用状況】

区分	R1(2019)年度	R2(2020)年度	R3(2021)年度
開館日数	365	365	365
利用者数			
利用者数/日	0.0	0.0	0.0
利用可能コマ数			
利用コマ数			
利用率			

【歳入情報】

区分	R1(2019)年度	R2(2020)年度	R3(2021)年度
施設使用料・負担金等	0	0	0
貸付料・目的外使用料等	0	0	0
その他収入	0	0	0
歳入計	0	0	0

【歳出情報】

		区分	R1(2019)年度	R2(2020)年度	R3(2021)年度
施設の コスト	人件費		0	0	0
	光熱水費等		120	112	116
	修繕料				
	委託料		497	462	462
	工事請負費				
	使用料及び賃借料				
事業の コスト	その他				
	人件費				
	委託料・報償費				
	その他				
		指定管理料			
		歳出計	617	574	578

【指定緊急避難場所・指定避難所】

指定緊急 避難場所	地震	津波	高潮	土砂災害	洪水
指定 避難所	指定	収容人員		人	

【施設写真】



【過去5年以内に実施した工事の内容】 (単位:千円)

実施年度	件名	工事費
(No data visible)		

【公共施設の適正配置に関する方向性】

占有面積	前期末面積	前期増減	機能の方向性	
			前期	中期・後期
59.76 m ²	59.76 m ²	0.00 m ²	→	→

カルテ番号	1141	利用用途分類	インフラ施設	評価分類	その他インフラ施設
-------	------	--------	--------	------	-----------

【施設基本情報】

施設名	下関駅前広場等施設	所在地	竹崎町四丁目1			所管課	市街地開発課	敷地面積	335.54 m ²	うち借地面積	201.37 m ²
		地区	西部	利用圏域	地区	駐車場台数	0台	総延床面積	1,676.64 m ²	延床面積	1,676.64 m ²
設置根拠法令		設置条例	下関市下関駅前広場の設置等に関する条例、下関市下関駅連絡通路の設置等に関する条例			複合 関連施設	カルテ番号	施設名		所管課	延床面積
設置目的	下関駅にぎわいプロジェクトの一環として整備を行い、平成25年度に条例設置し、にぎわいと交流の場を創出することを目的に、公の施設として、現在一般供用している。									m ²	
										m ²	
										m ²	

【建物内訳】

No.	物件番号	名称	建築日	主体構造	屋根構造	耐用年数	地上階	地下階	耐震性	財産区分	延床面積
1	936	下関駅東西連絡通路 連絡通路(西塔)	2014(H26)/03/28	鉄骨造	陸屋根	38	2F		○	行政財産	288.09 m ²
2	937	下関駅東西連絡通路 連絡通路(東塔)	2014(H26)/03/28	鉄骨造	陸屋根	38	2F		○	行政財産	301.05 m ²
3	938	下関駅東西連絡通路 連絡通路(駅ビル2階)	2014(H26)/03/28	鉄筋コンクリート	その他	50	2F		○	行政財産	235.00 m ²
4	939	下関駅東西連絡通路 連絡通路(高架下)	2014(H26)/03/28	鉄骨造	その他	38	1F		○	行政財産	839.00 m ²
5	940	下関駅東口駅前広場交通案内所 事務所(交通案内所)	2015(H27)/09/09	軽量鉄骨造	その他	30	1F		○	行政財産	13.50 m ²
6											m ²
7											m ²
8											m ²
9											m ²
10											m ²
合 計											1,676.64 m ²

【運営方法等】

運営方法	直営(一部委託を含む)	指定管理者		指定管理期間	~
------	-------------	-------	--	--------	---

【利用状況】

区分	R1(2019)年度	R2(2020)年度	R3(2021)年度
開館日数	366	365	365
利用者数			
利用者数/日	0.0	0.0	0.0
利用可能コマ数			
利用コマ数			
利用率			

【歳入情報】

区分	R1(2019)年度	R2(2020)年度	R3(2021)年度
施設使用料・負担金等	693	699	699
貸付料・目的外使用料等			
その他収入	127	133	157
歳入計	820	832	856

【歳出情報】

区分	R1(2019)年度	R2(2020)年度	R3(2021)年度	
施設の コスト	人件費			
	光熱水費等	2,338	2,081	2,318
	修繕料	758	417	432
	委託料	13,972	14,537	14,548
	工事請負費			
	使用料及び賃借料	2,465	2,465	2,465
その他	241	240	247	
事業の コスト	人件費			
	委託料・報償費			
	その他			
指定管理料				
歳出計	19,774	19,740	20,010	

【指定緊急避難場所・指定避難所】

指定緊急 避難場所	地震	津波	高潮	土砂災害	洪水
指定 避難所	指定	収容人員		人	

【施設写真】



【過去5年以内に実施した工事の内容】 (単位:千円)

実施年度	件名	工事費
(No data visible)		

【公共施設の適正配置に関する方向性】

占有面積	前期末面積	前期増減	機能の方向性	
			前期	中期・後期
914.53 m ²	1,676.64 m ²	762.11 m ²	→(台帳整理)	→

カルテ番号	0209	利用用途分類	インフラ施設	評価分類	その他インフラ施設
-------	------	--------	--------	------	-----------

【施設基本情報】

施設名	柏崎地下道ポンプ室	所在地	大坪本町14-76			所管課	道路河川建設課	敷地面積	4.61 m ²	うち借地面積	0.00 m ²
		地区	向洋	利用圏域	その他	駐車場台数	0台	総延床面積	4.61 m ²	延床面積	4.61 m ²
設置根拠法令		設置条例				複合 関連施設	カルテ番号	施設名		所管課	延床面積
設置目的	大雨等で地下道が冠水した際に、水を排水するためのポンプを作動させるため。										m ²
											m ²
											m ²

【建物内訳】

No.	物件番号	名称	建築日	主体構造	屋根構造	耐用年数	地上階	地下階	耐震性	財産区分	延床面積
1	559	柏崎地下道ポンプ室(附属設備含む)	1999(H11)/01/31	鉄筋コンクリート	その他	38		B 1F	○	行政財産	4.61 m ²
2											m ²
3											m ²
4											m ²
5											m ²
6											m ²
7											m ²
8											m ²
9											m ²
10											m ²
合 計											4.61 m ²

【運営方法等】

運営方法	直営(一部委託を含む)	指定管理者		指定管理期間	~
------	-------------	-------	--	--------	---

【利用状況】

区分	R1(2019)年度	R2(2020)年度	R3(2021)年度
開館日数			
利用者数			
利用者数/日			
利用可能コマ数			
利用コマ数			
利用率			

【歳入情報】

区分	R1(2019)年度	R2(2020)年度	R3(2021)年度
施設使用料・負担金等	0	0	0
貸付料・目的外使用料等	0	0	0
その他収入	0	0	0
歳入計	0	0	0

【歳出情報】

区分	R1(2019)年度	R2(2020)年度	R3(2021)年度	
施設の コスト	人件費	0	0	0
	光熱水費等	98	99	99
	修繕料	614		
	委託料	270	248	220
	工事請負費			
	使用料及び賃借料			
事業の コスト	その他			
	人件費			
	委託料・報償費			
	その他	0		
指定管理料				
歳出計	982	347	319	

【指定緊急避難場所・指定避難所】

指定緊急 避難場所	地震	津波	高潮	土砂災害	洪水
指定 避難所	指定	収容人員		人	

【施設写真】



【過去5年以内に実施した工事の内容】 (単位:千円)

実施年度	件名	工事費
(No work performed in the last 5 years)		

【公共施設の適正配置に関する方向性】

占有面積	前期末面積	前期増減	機能の方向性	
			前期	中期・後期
4.61 m ²	4.61 m ²	0.00 m ²	→	→

カルテ番号	0208	利用用途分類	インフラ施設	評価分類	その他インフラ施設
-------	------	--------	--------	------	-----------

【施設基本情報】

施設名	幡生地下道発電機室	所在地	武久町一丁目239-10			所管課	道路河川建設課	敷地面積	12.39 m ²	うち借地面積	0.00 m ²		
		地区	山の田	利用圏域	その他	駐車場台数	0台	総延床面積	12.39 m ²	延床面積	12.39 m ²		
設置根拠法令		設置条例				複合 関連施設	カルテ番号	施設名		所管課	延床面積		
設置目的	大雨等で地下道が冠水した際に、水を排水するためのポンプを作動させるため。											m ²	
													m ²
													m ²

【建物内訳】

No.	物件番号	名称	建築日	主体構造	屋根構造	耐用年数	地上階	地下階	耐震性	財産区分	延床面積
1	558	幡生地下道発電機室(附属設備含む)	1995(H07)/04/03	鉄筋コンクリート	陸屋根	38	1F		○	行政財産	12.39 m ²
2											m ²
3											m ²
4											m ²
5											m ²
6											m ²
7											m ²
8											m ²
9											m ²
10											m ²
合 計											12.39 m ²

【運営方法等】

運営方法	直営(一部委託を含む)	指定管理者		指定管理期間	~
------	-------------	-------	--	--------	---

【利用状況】

区分	R1(2019)年度	R2(2020)年度	R3(2021)年度
開館日数			
利用者数			
利用者数/日			
利用可能コマ数			
利用コマ数			
利用率			

【歳入情報】

区分	R1(2019)年度	R2(2020)年度	R3(2021)年度
施設使用料・負担金等	0	0	0
貸付料・目的外使用料等	0	0	0
その他収入	0	0	0
歳入計	0	0	0

【歳出情報】

区分	R1(2019)年度	R2(2020)年度	R3(2021)年度	
施設の コスト	人件費	0	0	0
	光熱水費等	302	294	297
	修繕料			
	委託料	383	367	339
	工事請負費			
	使用料及び賃借料			
事業の コスト	その他			
	人件費			
	委託料・報償費			
	その他	0		
指定管理料				
歳出計	685	661	636	

【指定緊急避難場所・指定避難所】

指定緊急 避難場所	地震	津波	高潮	土砂災害	洪水
指定 避難所	指定	収容人員		人	

【施設写真】



【過去5年以内に実施した工事の内容】 (単位:千円)

実施年度	件名	工事費
(No data visible)		

【公共施設の適正配置に関する方向性】

占有面積	前期末面積	前期増減	機能の方向性	
			前期	中期・後期
12.39 m ²	12.39 m ²	0.00 m ²	→	→

カルテ番号	0448	利用用途分類	インフラ施設	評価分類	港湾施設
-------	------	--------	--------	------	------

【施設基本情報】

施設名	西山ふ頭公園便所	所在地	彦島迫町七丁目2900-43			所管課	港湾局施設課	敷地面積	13.49 m ²	うち借地面積	0.00 m ²
		地区	彦島	利用圏域	地区	駐車場台数	0台	総延床面積	13.49 m ²	延床面積	13.49 m ²
設置根拠法令		設置条例				複合 関連施設	カルテ番号	施設名		所管課	延床面積
設置目的	西山ふ頭公園利用者のための公衆便所とするため。										m ²
											m ²
											m ²

【建物内訳】

No.	物件番号	名称	建築日	主体構造	屋根構造	耐用年数	地上階	地下階	耐震性	財産区分	延床面積
1	1119	西山ふ頭公園便所	1991(H03)/03/05	鉄筋コンクリート	陸屋根	38	1F		○	行政財産	13.49 m ²
2											m ²
3											m ²
4											m ²
5											m ²
6											m ²
7											m ²
8											m ²
9											m ²
10											m ²
合 計											13.49 m ²

【運営方法等】

運営方法	直営(一部委託を含む)	指定管理者		指定管理期間	~
------	-------------	-------	--	--------	---

【利用状況】

区分	R1(2019)年度	R2(2020)年度	R3(2021)年度
開館日数	366	365	365
利用者数			
利用者数/日	0.0	0.0	0.0
利用可能コマ数			
利用コマ数			
利用率			

【歳入情報】

区分	R1(2019)年度	R2(2020)年度	R3(2021)年度
施設使用料・負担金等	0	0	0
貸付料・目的外使用料等	0	0	0
その他収入	0	0	0
歳入計	0	0	0

【歳出情報】

(単位:千円)

区分	R1(2019)年度	R2(2020)年度	R3(2021)年度	
施設の コスト	人件費	0	0	0
	光熱水費等	149	139	135
	修繕料	0	0	0
	委託料			
	工事請負費			
	使用料及び賃借料			
その他	0	0	0	
事業の コスト	人件費			
	委託料・報償費			
	その他	0	0	0
指定管理料				
歳出計	149	139	135	

【指定緊急避難場所・指定避難所】

指定緊急 避難場所	地震	津波	高潮	土砂災害	洪水
指定 避難所	指定	収容人員		人	

【施設写真】



【過去5年以内に実施した工事の内容】 (単位:千円)

実施年度	件名	工事費
/		

【公共施設の適正配置に関する方向性】

占有面積	前期末面積	前期増減	機能の方向性	
			前期	中期・後期
13.49 m ²	13.49 m ²	0.00 m ²	→	→

カルテ番号	0455	利用用途分類	インフラ施設	評価分類	港湾施設
-------	------	--------	--------	------	------

【施設基本情報】

施設名	巖流島便所	所在地	大字彦島648			所管課	港湾局施設課	敷地面積	92.44 m ²	うち借地面積	0.00 m ²		
		地区	彦島	利用圏域		地区		駐車場台数	0台	総延床面積	92.44 m ²	延床面積	92.44 m ²
設置根拠法令		設置条例				複合 関連施設	カルテ番号	施設名		所管課	延床面積		
設置目的	下関市巖流島憩いの広場利用者のための公衆便所とするため。											m ²	
													m ²
													m ²

【建物内訳】

No.	物件番号	名称	建築日	主体構造	屋根構造	耐用年数	地上階	地下階	耐震性	財産区分	延床面積
1	1128	巖流島便所	2003(H15)/03/18	鉄筋コンクリート	その他	38	1F		○	行政財産	92.44 m ²
2											m ²
3											m ²
4											m ²
5											m ²
6											m ²
7											m ²
8											m ²
9											m ²
10											m ²
合 計											92.44 m ²

【指定緊急避難場所・指定避難所】

指定緊急 避難場所	地震	津波	高潮	土砂災害	洪水
指定 避難所	指定	収容人員		人	

【施設写真】



【過去5年以内に実施した工事の内容】 (単位:千円)

実施年度	件名	工事費
(No work performed in the last 5 years)		

【公共施設の適正配置に関する方向性】

占有面積	前期末面積	前期増減	機能の方向性	
			前期	中期・後期
92.44 m ²	92.44 m ²	0.00 m ²	→	→

【運営方法等】

運営方法	直営(一部委託を含む)	指定管理者		指定管理期間	~
------	-------------	-------	--	--------	---

【利用状況】

区分	R1(2019)年度	R2(2020)年度	R3(2021)年度
開館日数	366	365	365
利用者数			
利用者数/日	0.0	0.0	0.0
利用可能コマ数			
利用コマ数			
利用率			

【歳入情報】 (単位:千円)

区分	R1(2019)年度	R2(2020)年度	R3(2021)年度
施設使用料・負担金等	0	0	0
貸付料・目的外使用料等	0	0	0
その他収入	0	0	0
歳入計	0	0	0

【歳出情報】 (単位:千円)

区分	R1(2019)年度	R2(2020)年度	R3(2021)年度	
施設の コスト	人件費	0	0	0
	光熱水費等			
	修繕料			
	委託料			
	工事請負費	0	0	0
	使用料及び賃借料			
事業の コスト	その他	0	0	0
	人件費			
	委託料・報償費			
	その他	0	0	0
指定管理料				
歳出計	0	0	0	

カルテ番号	0456	利用用途分類	インフラ施設	評価分類	港湾施設
-------	------	--------	--------	------	------

【施設基本情報】

施設名	福浦ポートパーク	所在地	彦島福浦町一丁目			所管課	港湾局施設課	敷地面積	29.69 m ²	うち借地面積	0.00 m ²
		地区	彦島	利用圏域	地区	駐車場台数	0台	総延床面積	29.69 m ²	延床面積	29.69 m ²
設置根拠法令		設置条例	下関市ポートパークの設置等に関する条例			複合 関連施設	カルテ番号	施設名		所管課	延床面積
設置目的	プレジャーボートの適正な係留及び保管を確保するため										m ²
											m ²
											m ²

【建物内訳】

No.	物件番号	名称	建築日	主体構造	屋根構造	耐用年数	地上階	地下階	耐震性	財産区分	延床面積
1	1129	福浦ポートパーク 公衆用便所	2004(H16)/12/17	鉄筋コンクリート	その他	38	1F		○	行政財産	29.69 m ²
2											m ²
3											m ²
4											m ²
5											m ²
6											m ²
7											m ²
8											m ²
9											m ²
10											m ²
合 計											29.69 m ²

【指定緊急避難場所・指定避難所】

指定緊急 避難場所	地震	津波	高潮	土砂災害	洪水
指定 避難所	指定	収容人員		人	

【施設写真】



【過去5年以内に実施した工事の内容】 (単位:千円)

実施年度	件名	工事費
(No work performed in the last 5 years)		

【公共施設の適正配置に関する方向性】

占有面積	前期末面積	前期増減	機能の方向性	
			前期	中期・後期
29.69 m ²	29.69 m ²	0.00 m ²	→	→

【運営方法等】

運営方法	直営(一部委託を含む)	指定管理者		指定管理期間	~
------	-------------	-------	--	--------	---

【利用状況】

区分	R1(2019)年度	R2(2020)年度	R3(2021)年度
開館日数	366	365	365
利用者数			
利用者数/日	0.0	0.0	0.0
利用可能コマ数			
利用コマ数			
利用率			

【歳入情報】 (単位:千円)

区分	R1(2019)年度	R2(2020)年度	R3(2021)年度
施設使用料・負担金等	0	0	0
貸付料・目的外使用料等	0	0	0
その他収入	0	0	0
歳入計	0	0	0

【歳出情報】 (単位:千円)

区分	R1(2019)年度	R2(2020)年度	R3(2021)年度	
施設の コスト	人件費	0	0	0
	光熱水費等	187	144	159
	修繕料	0	101	0
	委託料			
	工事請負費			
	使用料及び賃借料			
事業の コスト	その他	0	0	0
	人件費			
	委託料・報償費			
	その他	0	0	0
指定管理料				
歳出計	187	245	159	

カルテ番号	0106	利用用途分類	インフラ施設	評価分類	環境衛生施設
-------	------	--------	--------	------	--------

【施設基本情報】

施設名	彦島工場	所在地	彦島福浦町一丁目28-31			所管課	環境施設課	敷地面積	14,504.00 m ²	うち借地面積	8,429.37 m ²	
		地区	彦島	利用圏域	その他	駐車場台数	30台	総延床面積	3,512.07 m ²	延床面積	3,512.07 m ²	
設置根拠法令	廃棄物の処理及び清掃に関する法律		設置条例	下関市一般廃棄物処理施設設置条例			複合 関連施設	カルテ番号	施設名		所管課	延床面積
設置目的	市内のし尿及び浄化槽汚泥を処理する。											m ²
												m ²
												m ²

【建物内訳】

No.	物件番号	名称	建築日	主体構造	屋根構造	耐用年数	地上階	地下階	耐震性	財産区分	延床面積
1	299	彦島工場 汚物処理場等	2007(H19)/03/23	鉄筋コンクリート	陸屋根	38	3F			行政財産	3,482.07 m ²
2	300	彦島工場 倉庫棟	2007(H19)/03/23	鉄筋コンクリート	陸屋根	38	1F			行政財産	30.00 m ²
3											m ²
4											m ²
5											m ²
6											m ²
7											m ²
8											m ²
9											m ²
10											m ²
合 計											3,512.07 m ²

【指定緊急避難場所・指定避難所】

指定緊急 避難場所	地震	津波	高潮	土砂災害	洪水
指定 避難所	指定	収容人員		人	

【施設写真】



【過去5年以内に実施した工事の内容】 (単位:千円)

実施年度	件名	工事費
(No data visible)		

【公共施設の適正配置に関する方向性】

占有面積	前期末面積	前期増減	機能の方向性	
			前期	中期・後期
3,512.07 m ²	3,512.07 m ²	0.00 m ²	→	→

【運営方法等】

運営方法	直営(一部委託を含む)	指定管理者		指定管理期間	~
------	-------------	-------	--	--------	---

【利用状況】

区分	R1(2019)年度	R2(2020)年度	R3(2021)年度
開館日数	309	309	309
利用者数			
利用者数/日	0.0	0.0	0.0
利用可能コマ数			
利用コマ数			
利用率			

【歳出情報】 (単位:千円)

区分	R1(2019)年度	R2(2020)年度	R3(2021)年度	
施設の コスト	人件費	9,155	5,675	9,449
	光熱水費等	103,215	101,685	103,489
	修繕料	1,999	2,511	1,699
	委託料	109,223	101,099	114,837
	工事請負費	0	0	0
	使用料及び賃借料	1,724	1,727	1,338
	その他	23,050	23,267	24,453
事業の コスト	人件費	0	0	0
	委託料・報償費	0	0	0
	その他	0	0	0
指定管理料			0	
歳出計	248,366	235,964	255,265	

【歳入情報】 (単位:千円)

区分	R1(2019)年度	R2(2020)年度	R3(2021)年度
施設使用料・負担金等	0	0	0
貸付料・目的外使用料等	15	15	15
その他収入	77	50	53
歳入計	92	65	68

カルテ番号	0192	利用用途分類	インフラ施設	評価分類	その他インフラ施設
-------	------	--------	--------	------	-----------

【施設基本情報】

施設名	六連島給水施設	所在地	大字六連島71-2			所管課	農林水産整備課	敷地面積	20.00 m ²	うち借地面積	0.00 m ²
		地区	彦島	利用圏域	その他	駐車場台数	0台	総延床面積	9.45 m ²	延床面積	9.45 m ²
設置根拠法令		設置条例				複合 関連施設	カルテ番号	施設名		所管課	延床面積
設置目的	高品質な水が安定供給されている下関市水道の水を受水し、農村公園に雑用水を供給するもの。										m ²
											m ²
											m ²

【建物内訳】

No.	物件番号	名称	建築日	主体構造	屋根構造	耐用年数	地上階	地下階	耐震性	財産区分	延床面積
1	421	六連島給水施設	2009(H21)/03/28	コンクリートブロック	陸屋根	34	1F			行政財産	9.45 m ²
2											m ²
3											m ²
4											m ²
5											m ²
6											m ²
7											m ²
8											m ²
9											m ²
10											m ²
合 計											9.45 m ²

【運営方法等】

運営方法	直営(一部委託を含む)	指定管理者		指定管理期間	~
------	-------------	-------	--	--------	---

【利用状況】

区分	R1(2019)年度	R2(2020)年度	R3(2021)年度
開館日数	366	365	365
利用者数			
利用者数/日	0.0	0.0	0.0
利用可能コマ数			
利用コマ数			
利用率			

【歳入情報】

区分	R1(2019)年度	R2(2020)年度	R3(2021)年度
施設使用料・負担金等			
貸付料・目的外使用料等			
その他収入	94	95	101
歳入計	94	95	101


【歳出情報】

		区分	R1(2019)年度	R2(2020)年度	R3(2021)年度
施設 の コス ト	人件費				
	光熱水費等		83	87	95
	修繕料				87
	委託料		40	40	40
	工事請負費				
	使用料及び賃借料				
	その他		1	1	1
事業 の コス ト	人件費				
	委託料・報償費				
	その他				
		指定管理料			
		歳出計	124	128	223

【指定緊急避難場所・指定避難所】

指定緊急 避難場所	地震	津波	高潮	土砂災害	洪水
指定 避難所	指定	収容人員		人	

【施設写真】



【過去5年以内に実施した工事の内容】

実施年度	件名	工事費
(単位:千円)		
(内容が空欄のため表示されません)		

【公共施設の適正配置に関する方向性】

占有面積	前期末面積	前期増減	機能の方向性	
			前期	中期・後期
9.45 m ²	9.45 m ²	0.00 m ²	→	→

カルテ番号	0211	利用用途分類	インフラ施設	評価分類	その他インフラ施設
-------	------	--------	--------	------	-----------

【施設基本情報】

施設名	道路管理用資材倉庫	所在地	彦島迫町六丁目			所管課	道路河川管理課	敷地面積	94.00 m ²	うち借地面積	94.00 m ²	
		地区	彦島	利用圏域	その他	駐車場台数	6台	総延床面積	94.00 m ²	延床面積	94.00 m ²	
設置根拠法令		設置条例				複合 関連施設	カルテ番号	施設名		所管課	延床面積	
設置目的	道路管理用資材置場											m ²
												m ²
												m ²

【建物内訳】

No.	物件番号	名称	建築日	主体構造	屋根構造	耐用年数	地上階	地下階	耐震性	財産区分	延床面積
1	561	道路管理用資材倉庫	1975(S50)/03/26	鉄筋コンクリート	陸屋根	13	1F		—	行政財産	94.00 m ²
2											m ²
3											m ²
4											m ²
5											m ²
6											m ²
7											m ²
8											m ²
9											m ²
10											m ²
合 計											94.00 m ²

【指定緊急避難場所・指定避難所】

指定緊急 避難場所	地震	津波	高潮	土砂災害	洪水
指定 避難所	指定	収容人員		人	

【施設写真】



【過去5年以内に実施した工事の内容】 (単位:千円)

実施年度	件名	工事費
(No work performed in the last 5 years)		

【公共施設の適正配置に関する方向性】

占有面積	前期末面積	前期増減	機能の方向性	
			前期	中期・後期
94.00 m ²	0.00 m ²	△ 94.00 m ²	廃止	

【運営方法等】

運営方法	直営(一部委託を含む)	指定管理者		指定管理期間	~
------	-------------	-------	--	--------	---

【利用状況】

区分	R1(2019)年度	R2(2020)年度	R3(2021)年度
開館日数	0	0	0
利用者数			
利用者数/日			
利用可能コマ数			
利用コマ数			
利用率			

【歳入情報】 (単位:千円)

区分	R1(2019)年度	R2(2020)年度	R3(2021)年度
施設使用料・負担金等	0	0	0
貸付料・目的外使用料等	0	0	0
その他収入	0	0	0
歳入計	0	0	0

【歳出情報】 (単位:千円)

区分	R1(2019)年度	R2(2020)年度	R3(2021)年度	
施設の コスト	人件費	0	0	0
	光熱水費等			
	修繕料	0	0	0
	委託料			
	工事請負費	0	0	0
	使用料及び賃借料			
	その他	1	1	1
事業の コスト	人件費			
	委託料・報償費			
	その他	0	0	0
指定管理料				
歳出計	1	1	1	

カルテ番号	0420	利用用途分類	インフラ施設	評価分類	その他インフラ施設
-------	------	--------	--------	------	-----------

【施設基本情報】

施設名	六連島渡船場待合所	所在地	大字六連島			所管課	港湾局経営課	敷地面積	0.00 m ²	うち借地面積	0.00 m ²
		地区	彦島	利用圏域	地区	駐車場台数	0台	総延床面積	24.56 m ²	延床面積	24.56 m ²
設置根拠法令		設置条例				複合 関連施設	カルテ番号	施設名		所管課	延床面積
設置目的	竹崎～六連島航路渡船利用者のための待合所										m ²
											m ²
											m ²

【建物内訳】

No.	物件番号	名称	建築日	主体構造	屋根構造	耐用年数	地上階	地下階	耐震性	財産区分	延床面積
1	1085	六連島渡船場待合所	1979(S54)/10/01	コンクリートブロック	陸屋根	34	1F			行政財産	24.56 m ²
2											m ²
3											m ²
4											m ²
5											m ²
6											m ²
7											m ²
8											m ²
9											m ²
10											m ²
合 計											24.56 m ²

【運営方法等】

運営方法	直営(一部委託を含む)	指定管理者		指定管理期間	~
------	-------------	-------	--	--------	---

【利用状況】

区分	R1(2019)年度	R2(2020)年度	R3(2021)年度
開館日数	365	365	365
利用者数			
利用者数/日	0.0	0.0	0.0
利用可能コマ数			
利用コマ数			
利用率			

【歳入情報】

(単位:千円)

区分	R1(2019)年度	R2(2020)年度	R3(2021)年度
施設使用料・負担金等	0	0	0
貸付料・目的外使用料等	0	0	0
その他収入	0	0	0
歳入計	0	0	0

【歳出情報】

(単位:千円)

区分	R1(2019)年度	R2(2020)年度	R3(2021)年度	
施設の コスト	人件費	0	0	0
	光熱水費等	18	17	14
	修繕料			
	委託料			
	工事請負費	0	0	0
	使用料及び賃借料			
その他	0	0	0	
事業の コスト	人件費			
	委託料・報償費			
	その他	0	0	0
指定管理料				
歳出計	18	17	14	

【指定緊急避難場所・指定避難所】

指定緊急 避難場所	地震	津波	高潮	土砂災害	洪水
指定 避難所	指定	収容人員		人	

【施設写真】



【過去5年以内に実施した工事の内容】 (単位:千円)

実施年度	件名	工事費
(No work performed in the last 5 years)		

【公共施設の適正配置に関する方向性】

占有面積	前期末面積	前期増減	機能の方向性	
			前期	中期・後期
24.56 m ²	24.56 m ²	0.00 m ²	→	→

カルテ番号	0453	利用用途分類	インフラ施設	評価分類	港湾施設
-------	------	--------	--------	------	------

【施設基本情報】

施設名	長府心頭第1号上屋	所在地	長府扇町11-2			所管課	港湾局施設課	敷地面積	2,829.32 m ²	うち借地面積	0.00 m ²
		地区	長府東部	利用圏域	その他	駐車場台数	0台	総延床面積	2,829.32 m ²	延床面積	2,829.32 m ²
設置根拠法令		設置条例	下関市港湾施設の設置等に関する条例			複合 関連施設	カルテ番号	施設名		所管課	延床面積
設置目的	下関港における貨物の荷捌き、積み降ろし、保管などに使用するため。										m ²
											m ²
											m ²

【建物内訳】

No.	物件番号	名称	建築日	主体構造	屋根構造	耐用年数	地上階	地下階	耐震性	財産区分	延床面積
1	1126	長府心頭第1号上屋 上屋	1997(H09)/03/07	鉄骨造	その他	31	1F		○	行政財産	2,829.32 m ²
2											m ²
3											m ²
4											m ²
5											m ²
6											m ²
7											m ²
8											m ²
9											m ²
10											m ²
合 計											2,829.32 m ²

【指定緊急避難場所・指定避難所】

指定緊急 避難場所	地震	津波	高潮	土砂災害	洪水
指定 避難所	指定	収容人員		人	

【施設写真】



【過去5年以内に実施した工事の内容】 (単位:千円)

実施年度	件名	工事費
(No work performed in the last 5 years)		

【公共施設の適正配置に関する方向性】

占有面積	前期末面積	前期増減	機能の方向性	
			前期	中期・後期
2,829.32 m ²	2,829.32 m ²	0.00 m ²	→	→

【運営方法等】

運営方法	直営(一部委託を含む)	指定管理者		指定管理期間	~
------	-------------	-------	--	--------	---

【利用状況】

区分	R1(2019)年度	R2(2020)年度	R3(2021)年度
開館日数	366	365	365
利用者数			
利用者数/日	0.0	0.0	0.0
利用可能コマ数			
利用コマ数			
利用率			

【歳出情報】 (単位:千円)

区分	R1(2019)年度	R2(2020)年度	R3(2021)年度
施設の コスト	人件費	0	0
	光熱水費等	997	830
	修繕料	55	151
	委託料	0	673
	工事請負費		
	使用料及び賃借料		
その他	0	0	0
事業の コスト	人件費		
	委託料・報償費		
	その他	0	0
指定管理料			
歳出計	1,052	1,654	874

【歳入情報】 (単位:千円)

区分	R1(2019)年度	R2(2020)年度	R3(2021)年度
施設使用料・負担金等	7,618	7,687	8,991
貸付料・目的外使用料等	0	0	0
その他収入	0	0	0
歳入計	7,618	7,687	8,991

令和3年度(2021年度)

公共施設カルテ

カルテ番号	0093	利用用途分類	インフラ施設	評価分類	環境衛生施設
-------	------	--------	--------	------	--------

【施設基本情報】

施設名	大気汚染観測局長府東局	所在地	長府松小田本町1-38			所管課	環境政策課	敷地面積	0.00 m ²	うち借地面積	0.00 m ²
		地区	長府東部	利用圏域	その他	駐車場台数	0台	総延床面積	9.72 m ²	延床面積	9.72 m ²
設置根拠法令	大気汚染防止法	設置条例				複合 関連施設	カルテ番号	施設名		所管課	延床面積
設置目的	大気汚染の状況を常時監視し、地域の大気汚染に関する緊急時の措置や大気環境や発生源の状況および高濃度地域の把握、汚染防止対策の効果の把握等を継続的に行うため										m ²
											m ²
										m ²	

【建物内訳】

No.	物件番号	名称	建築日	主体構造	屋根構造	耐用年数	地上階	地下階	耐震性	財産区分	延床面積
1	236	大気汚染観測局長府東局 大気汚染状況観測局舎	1973(S48)/03/31	軽量鉄骨造	垂鉛メッキ銅板葺	30	1F			行政財産	9.72 m ²
2											m ²
3											m ²
4											m ²
5											m ²
6											m ²
7											m ²
8											m ²
9											m ²
10											m ²
合 計											9.72 m ²

【指定緊急避難場所・指定避難所】

指定緊急 避難場所	地震	津波	高潮	土砂災害	洪水
指定 避難所	指定	収容人員		人	

【施設写真】



【過去5年以内に実施した工事の内容】 (単位:千円)

実施年度	件名	工事費
(No work items recorded)		

【公共施設の適正配置に関する方向性】

占有面積	前期末面積	前期増減	機能の方向性	
			前期	中期・後期
9.72 m ²	0.00 m ²	△ 9.72 m ²	複合化	

【運営方法等】

運営方法	未利用施設	指定管理者		指定管理期間	~
------	-------	-------	--	--------	---

【利用状況】

区分	R1(2019)年度	R2(2020)年度	R3(2021)年度
開館日数	366		
利用者数			
利用者数/日	0.0		
利用可能コマ数			
利用コマ数			
利用率			

【歳出情報】

(単位:千円)

区分	R1(2019)年度	R2(2020)年度	R3(2021)年度
施設の コスト	人件費		
	光熱水費等	5	
	修繕料		
	委託料		
	工事請負費		
	使用料及び賃借料		
事業の コスト	その他		
	人件費		
	委託料・報償費		
	その他		
指定管理料			
歳出計	5	0	0

【歳入情報】

(単位:千円)

区分	R1(2019)年度	R2(2020)年度	R3(2021)年度
施設使用料・負担金等			
貸付料・目的外使用料等			
その他収入			
歳入計	0	0	0

カルテ番号	1125	利用用途分類	インフラ施設	評価分類	その他インフラ施設
-------	------	--------	--------	------	-----------

【施設基本情報】

施設名	長府駅前公衆トイレ	所在地	長府松小田本町			所管課	環境施設課	敷地面積	54.68 m ²	うち借地面積	54.68 m ²			
		地区	長府東部	利用圏域	地区	駐車場台数	0台	総延床面積	54.68 m ²	延床面積	54.68 m ²			
設置根拠法令		設置条例				複合 関連施設	カルテ番号	施設名		所管課	延床面積			
設置目的	広く一般に開放されている共用便所											m ²		
														m ²
														m ²

【建物内訳】

No.	物件番号	名称	建築日	主体構造	屋根構造	耐用年数	地上階	地下階	耐震性	財産区分	延床面積
1	319	長府駅前公衆トイレ	2012(H24)/03/30	鉄骨造	その他	31	1F			行政財産	54.68 m ²
2											m ²
3											m ²
4											m ²
5											m ²
6											m ²
7											m ²
8											m ²
9											m ²
10											m ²
合 計											54.68 m ²

【指定緊急避難場所・指定避難所】

指定緊急 避難場所	地震	津波	高潮	土砂災害	洪水
指定 避難所	指定	収容人員		人	

【施設写真】



【運営方法等】

運営方法	直営(一部委託を含む)	指定管理者		指定管理期間	~
------	-------------	-------	--	--------	---

【利用状況】

区分	R1(2019)年度	R2(2020)年度	R3(2021)年度
開館日数	366	365	365
利用者数			
利用者数/日	0.0	0.0	0.0
利用可能コマ数			
利用コマ数			
利用率			

【歳出情報】

(単位:千円)

区分	R1(2019)年度	R2(2020)年度	R3(2021)年度
施設の コスト	人件費	0	0
	光熱水費等	659	428
	修繕料	75	0
	委託料	1,467	1,516
	工事請負費	0	0
	使用料及び賃借料	0	0
事業の コスト	その他	0	0
	人件費	0	0
	委託料・報償費	0	0
	その他	0	0
指定管理料			
歳出計	2,201	1,944	2,087

【歳入情報】

(単位:千円)

区分	R1(2019)年度	R2(2020)年度	R3(2021)年度
施設使用料・負担金等	0	0	0
貸付料・目的外使用料等	0	0	0
その他収入	0	0	0
歳入計	0	0	0

【過去5年以内に実施した工事の内容】 (単位:千円)

実施年度	件名	工事費
(No data visible)		

【公共施設の適正配置に関する方向性】

占有面積	前期末面積	前期増減	機能の方向性	
			前期	中期・後期
54.68 m ²	54.68 m ²	0.00 m ²	→	→

カルテ番号	0094	利用用途分類	インフラ施設	評価分類	環境衛生施設
-------	------	--------	--------	------	--------

【施設基本情報】

施設名	大気汚染観測局小月局	所在地	小月茶屋二丁目3-5			所管課	環境政策課	敷地面積	0.00 m ²	うち借地面積	0.00 m ²
		地区	東部5	利用圏域	その他	駐車場台数	0台	総延床面積	9.72 m ²	延床面積	9.72 m ²
設置根拠法令	大気汚染防止法	設置条例				複合 関連施設	カルテ番号	施設名		所管課	延床面積
設置目的	大気汚染の状況を常時監視し、地域の大気汚染に関する緊急時の措置や大気環境や発生源の状況および高濃度地域の把握、汚染防止対策の効果の把握等を継続的に行うため										m ²
											m ²
											m ²

【建物内訳】

No.	物件番号	名称	建築日	主体構造	屋根構造	耐用年数	地上階	地下階	耐震性	財産区分	延床面積
1	237	大気汚染観測局小月局 大気汚染状況観測局舎	1973(S48)/03/31	軽量鉄骨造	垂鉛メッキ銅板葺	30	1F			行政財産	9.72 m ²
2											m ²
3											m ²
4											m ²
5											m ²
6											m ²
7											m ²
8											m ²
9											m ²
10											m ²
合 計											9.72 m ²

【指定緊急避難場所・指定避難所】

指定緊急 避難場所	地震	津波	高潮	土砂災害	洪水
指定 避難所	指定	収容人員		人	

【施設写真】



【過去5年以内に実施した工事の内容】 (単位:千円)

実施年度	件名	工事費
(No work items recorded)		

【公共施設の適正配置に関する方向性】

占有面積	前期末面積	前期増減	機能の方向性	
			前期	中期・後期
9.72 m ²	9.72 m ²	0.00 m ²	→	→

【運営方法等】

運営方法	直営(一部委託を含む)	指定管理者		指定管理期間	~
------	-------------	-------	--	--------	---

【利用状況】

区分	R1(2019)年度	R2(2020)年度	R3(2021)年度
開館日数	366	365	365
利用者数			
利用者数/日	0.0	0.0	0.0
利用可能コマ数			
利用コマ数			
利用率			

【歳出情報】 (単位:千円)

区分	R1(2019)年度	R2(2020)年度	R3(2021)年度
施設の コスト	人件費		
	光熱水費等	51	48
	修繕料		
	委託料		
	工事請負費		
	使用料及び賃借料		
事業の コスト	その他		
	人件費		
	委託料・報償費		
	その他		
指定管理料			
歳出計	51	48	52

【歳入情報】 (単位:千円)

区分	R1(2019)年度	R2(2020)年度	R3(2021)年度
施設使用料・負担金等			
貸付料・目的外使用料等			
その他収入			
歳入計	0	0	0

カルテ番号	0182	利用用途分類	インフラ施設	評価分類	その他インフラ施設
-------	------	--------	--------	------	-----------

【施設基本情報】

施設名	王喜西排水機場	所在地	白崎二丁目425-22			所管課	農林水産整備課	敷地面積	507.00 m ²	うち借地面積	0.00 m ²	
		地区	東部5	利用圏域	その他	駐車場台数	5台	総延床面積	393.12 m ²	延床面積	393.12 m ²	
設置根拠法令		設置条例				複合 関連施設	カルテ番号	施設名		所管課	延床面積	
設置目的	瀬戸内海沿岸における背後農地の農作物の湛水被害を防止するための施設。											m ²
												m ²
												m ²

【建物内訳】

No.	物件番号	名称	建築日	主体構造	屋根構造	耐用年数	地上階	地下階	耐震性	財産区分	延床面積
1	399	王喜西排水機場 排水機場	1981(S56)/04/20	鉄筋コンクリート	陸屋根	38	2F			行政財産	393.12 m ²
2											m ²
3											m ²
4											m ²
5											m ²
6											m ²
7											m ²
8											m ²
9											m ²
10											m ²
合 計											393.12 m ²

【運営方法等】

運営方法	直営(一部委託を含む)	指定管理者		指定管理期間	~
------	-------------	-------	--	--------	---

【利用状況】

区分	R1(2019)年度	R2(2020)年度	R3(2021)年度
開館日数	366	365	365
利用者数			
利用者数/日	0.0	0.0	0.0
利用可能コマ数			
利用コマ数			
利用率			

【歳入情報】

区分	R1(2019)年度	R2(2020)年度	R3(2021)年度
施設使用料・負担金等			
貸付料・目的外使用料等			
その他収入	0		0
歳入計	0	0	0

【歳出情報】

		区分	R1(2019)年度	R2(2020)年度	R3(2021)年度
施設の コスト	人件費				
	光熱水費等		1,060	1,158	1,032
	修繕料		27	2,246	329
	委託料		638	839	912
	工事請負費		924	2,720	0
	使用料及び賃借料				
	その他		394	414	726
事業の コスト	人件費				
	委託料・報償費				
	その他				
		指定管理料			
		歳出計	3,043	7,377	2,999

【指定緊急避難場所・指定避難所】

指定緊急 避難場所	地震	津波	高潮	土砂災害	洪水
指定 避難所	指定	収容人員			人

【施設写真】



【過去5年以内に実施した工事の内容】 (単位:千円)

実施年度	件名	工事費
(No work items reported)		

【公共施設の適正配置に関する方向性】

占有面積	前期末面積	前期増減	機能の方向性	
			前期	中期・後期
393.12 m ²	393.12 m ²	0.00 m ²	→	→

カルテ番号	0184	利用用途分類	インフラ施設	評価分類	その他インフラ施設
-------	------	--------	--------	------	-----------

【施設基本情報】

施設名	王喜東排水機場	所在地	工領開作80			所管課	農林水産整備課	敷地面積	875.00 m ²	うち借地面積	875.00 m ²				
		地区	東部5	利用圏域	その他	駐車場台数	3台	総延床面積	266.50 m ²	延床面積	266.50 m ²				
設置根拠法令		設置条例				複合 関連施設	カルテ番号	施設名		所管課	延床面積				
設置目的	瀬戸内海沿岸における背後農地の農作物の湛水被害を防止するための施設。											m ²			
															m ²

【建物内訳】

No.	物件番号	名称	建築日	主体構造	屋根構造	耐用年数	地上階	地下階	耐震性	財産区分	延床面積
1	401	王喜東排水機場 排水機場	1983(S58)/04/12	鉄筋コンクリート	陸屋根	38	2F			行政財産	266.50 m ²
2											m ²
3											m ²
4											m ²
5											m ²
6											m ²
7											m ²
8											m ²
9											m ²
10											m ²
合 計											266.50 m ²

【運営方法等】

運営方法	直営(一部委託を含む)	指定管理者		指定管理期間	~
------	-------------	-------	--	--------	---

【利用状況】

区分	R1(2019)年度	R2(2020)年度	R3(2021)年度
開館日数	366	365	365
利用者数			
利用者数/日	0.0	0.0	0.0
利用可能コマ数			
利用コマ数			
利用率			

【歳入情報】

区分	R1(2019)年度	R2(2020)年度	R3(2021)年度
施設使用料・負担金等			
貸付料・目的外使用料等			
その他収入	186,225		
歳入計	186,225	0	0

【歳出情報】

		区分	R1(2019)年度	R2(2020)年度	R3(2021)年度
施設の コスト	人件費				
	光熱水費等		746	609	606
	修繕料		123	30	95
	委託料		330	831	999
	工事請負費		269,586		955
	使用料及び賃借料				
	その他		264	413	1,022
事業の コスト	人件費				
	委託料・報償費				
	その他				
		指定管理料			
		歳出計	271,049	1,883	3,677

【指定緊急避難場所・指定避難所】

指定緊急 避難場所	地震	津波	高潮	土砂災害	洪水
指定 避難所	指定	収容人員		人	

【施設写真】



【過去5年以内に実施した工事の内容】 (単位:千円)

実施年度	件名	工事費
(No work items listed)		

【公共施設の適正配置に関する方向性】

占有面積	前期末面積	前期増減	機能の方向性	
			前期	中期・後期
266.50 m ²	266.50 m ²	0.00 m ²	→	→

カルテ番号	0186	利用用途分類	インフラ施設	評価分類	その他インフラ施設
-------	------	--------	--------	------	-----------

【施設基本情報】

施設名	百間排水機場	所在地	清東町5-739			所管課	農林水産整備課	敷地面積	2,152.00 m ²	うち借地面積	0.00 m ²				
		地区	東部5	利用圏域	その他	駐車場台数	3台	総延床面積	200.82 m ²	延床面積	200.82 m ²				
設置根拠法令		設置条例				複合 関連施設	カルテ番号	施設名		所管課	延床面積				
設置目的	瀬戸内海沿岸における背後農地の農作物の湛水被害を防止するための施設。											m ²			
															m ²

【建物内訳】

No.	物件番号	名称	建築日	主体構造	屋根構造	耐用年数	地上階	地下階	耐震性	財産区分	延床面積
1	403	百間排水機場 湛水防除用排水機場	1988(S63)/07/20	鉄筋コンクリート	陸屋根	38	1F			行政財産	140.68 m ²
2	404	百間排水機場 発電機室	2001(H13)/03/29	鉄筋コンクリート	陸屋根	38	1F			行政財産	60.14 m ²
3											m ²
4											m ²
5											m ²
6											m ²
7											m ²
8											m ²
9											m ²
10											m ²
合 計											200.82 m ²

【指定緊急避難場所・指定避難所】

指定緊急 避難場所	地震	津波	高潮	土砂災害	洪水
指定 避難所	指定	収容人員		人	

【施設写真】



【過去5年以内に実施した工事の内容】 (単位:千円)

実施年度	件名	工事費
(No data visible)		

【公共施設の適正配置に関する方向性】

占有面積	前期末面積	前期増減	機能の方向性	
			前期	中期・後期
200.82 m ²	200.82 m ²	0.00 m ²	→	→

【運営方法等】

運営方法	直営(一部委託を含む)	指定管理者		指定管理期間	~
------	-------------	-------	--	--------	---

【利用状況】

区分	R1(2019)年度	R2(2020)年度	R3(2021)年度
開館日数	366		365
利用者数			
利用者数/日	0.0		0.0
利用可能コマ数			
利用コマ数			
利用率			

【歳入情報】 (単位:千円)

区分	R1(2019)年度	R2(2020)年度	R3(2021)年度
施設使用料・負担金等			
貸付料・目的外使用料等			
その他収入			
歳入計	0	0	0

【歳出情報】 (単位:千円)

区分	R1(2019)年度	R2(2020)年度	R3(2021)年度
施設の コスト	人件費		
	光熱水費等	972	1,049
	修繕料		
	委託料	1,012	1,295
	工事請負費	11,223	
	使用料及び賃借料		
事業の コスト	その他	393	409
	人件費		
	委託料・報償費		
	その他		
指定管理料			
歳出計	13,600	2,753	2,597

カルテ番号	0190	利用用途分類	インフラ施設	評価分類	その他インフラ施設
-------	------	--------	--------	------	-----------

【施設基本情報】

施設名	乃木浜排水機場	所在地	乃木浜二丁目2192-4			所管課	農林水産整備課	敷地面積	793.60 m ²	うち借地面積	0.00 m ²			
		地区	東部5	利用圏域	その他	駐車場台数	3台	総延床面積	114.90 m ²	延床面積	114.90 m ²			
設置根拠法令		設置条例				複合 関連施設	カルテ番号	施設名		所管課	延床面積			
設置目的	瀬戸内海沿岸における背後農地の農作物の湛水被害を防止するための施設。											m ²		
														m ²
														m ²

【建物内訳】

No.	物件番号	名称	建築日	主体構造	屋根構造	耐用年数	地上階	地下階	耐震性	財産区分	延床面積
1	419	乃木浜排水機場 排水機場	1993(H05)/04/01	鉄筋コンクリート	陸屋根	38	2F			行政財産	114.90 m ²
2											m ²
3											m ²
4											m ²
5											m ²
6											m ²
7											m ²
8											m ²
9											m ²
10											m ²
合 計											114.90 m ²

【指定緊急避難場所・指定避難所】

指定緊急 避難場所	地震	津波	高潮	土砂災害	洪水
指定 避難所	指定	収容人員		人	

【施設写真】



【過去5年以内に実施した工事の内容】 (単位:千円)

実施年度	件名	工事費
(No work items listed)		

【公共施設の適正配置に関する方向性】

占有面積	前期末面積	前期増減	機能の方向性	
			前期	中期・後期
114.90 m ²	114.90 m ²	0.00 m ²	→	→

【運営方法等】

運営方法	直営(一部委託を含む)	指定管理者		指定管理期間	~
------	-------------	-------	--	--------	---

【利用状況】

区分	R1(2019)年度	R2(2020)年度	R3(2021)年度
開館日数	366	365	365
利用者数			
利用者数/日	0.0	0.0	0.0
利用可能コマ数			
利用コマ数			
利用率			

【歳入情報】

(単位:千円)

区分	R1(2019)年度	R2(2020)年度	R3(2021)年度
施設使用料・負担金等	0	0	
貸付料・目的外使用料等	0	0	
その他収入	0	0	
歳入計	0	0	0

【歳出情報】

(単位:千円)

区分	R1(2019)年度	R2(2020)年度	R3(2021)年度
施設の コスト	人件費		
	光熱水費等	777	961
	修繕料		
	委託料	605	1,240
	工事請負費	8,006	
	使用料及び賃借料		
事業の コスト	その他	394	414
	人件費		
	委託料・報償費		
	その他		
指定管理料			
歳出計	9,782	2,615	3,392

カルテ番号	0099	利用用途分類	インフラ施設	評価分類	環境衛生施設
-------	------	--------	--------	------	--------

【施設基本情報】

施設名	下関市環境部奥山工場	所在地	大字井田字桑木10378			所管課	環境施設課	敷地面積	55,200.00 m ²	うち借地面積	0.00 m ²
		地区	勝山	利用圏域	その他	駐車場台数	88台	総延床面積	17,869.24 m ²	延床面積	17,869.24 m ²
設置根拠法令	廃棄物の処理及び清掃に関する法律	設置条例	下関市一般廃棄物処理施設設置条例			複合 関連施設	カルテ番号	施設名		所管課	延床面積
設置目的	市内から排出される可燃性一般廃棄物、及び、一部の可燃性産業廃棄物を焼却処理する。										m ²
											m ²
											m ²

【建物内訳】

No.	物件番号	名称	建築日	主体構造	屋根構造	耐用年数	地上階	地下階	耐震性	財産区分	延床面積
1	249	下関市環境部奥山工場 工場棟(附属設備含む)	1980(S55)/09/01	鉄骨鉄筋コンクリート	陸屋根	38	2F		—	行政財産	1,001.60 m ²
2	250	下関市環境部奥山工場 粗大ゴミ処理施設(破碎機棟)	1980(S55)/09/01	鉄筋コンクリート	陸屋根	38	2F		—	行政財産	867.30 m ²
3	258	下関市環境部奥山工場 粗大ゴミ置場	1995(H07)/03/31	鉄筋コンクリート	陸屋根	38	2F		○	行政財産	957.67 m ²
4	259	下関市環境部奥山工場 破碎機棟(附属設備含む)	1996(H08)/03/31	鉄骨造	カラー鉄板葺	31	2F		○	行政財産	198.95 m ²
5	263	下関市環境部奥山工場 工場棟(180t炉)(附属設備含む)	2002(H14)/11/30	鉄骨鉄筋コンクリート	陸屋根	38	4F		○	行政財産	10,949.04 m ²
6	265	下関市環境部奥山工場 洗車棟	2002(H14)/11/30	鉄骨造	カラー鉄板葺	31	1F		○	行政財産	126.69 m ²
7	271	下関市環境部奥山工場 工場棟(170t炉)(附属設備含む)	2016(H28)/03/19	鉄骨造	その他	31	4F	B 1F	○	行政財産	2,975.77 m ²
8	272	下関市環境部奥山工場 玄関棟(170t炉)	2016(H28)/03/19	鉄骨造	その他	31	3F		○	行政財産	167.93 m ²
9	10028	下関市環境部奥山工場 ストックヤード棟(付属設備含む)	2018(H30)/03/27	鉄筋コンクリート	その他	38	1F		○	行政財産	220.00 m ²
10	99999	ほか11棟の合計									404.29 m ²
合 計											17,869.24 m ²

【運営方法等】

運営方法	直営(一部委託を含む)	指定管理者		指定管理期間	~
------	-------------	-------	--	--------	---

【利用状況】

区分	R1(2019)年度	R2(2020)年度	R3(2021)年度
開館日数	311	310	312
利用者数			
利用者数/日	0.0	0.0	0.0
利用可能コマ数			
利用コマ数			
利用率			

【歳入情報】

区分	R1(2019)年度	R2(2020)年度	R3(2021)年度
施設使用料・負担金等	0	0	0
貸付料・目的外使用料等	108	20	114
その他収入	743,234	681,914	687,134
歳入計	743,342	681,934	687,248

【歳出情報】

区分	R1(2019)年度	R2(2020)年度	R3(2021)年度	
施設の コスト	人件費	23,501	23,677	23,853
	光熱水費等	32,724	30,920	35,567
	修繕料	22,511	63,884	21,112
	委託料	1,205,958	1,169,424	1,240,024
	工事請負費	0	0	0
	使用料及び賃借料	614	614	592
その他	27,937	19,018	31,645	
事業の コスト	人件費	0	0	0
	委託料・報償費	0	0	0
	その他	0	0	0
指定管理料				
歳出計	1,313,245	1,307,537	1,352,793	

【指定緊急避難場所・指定避難所】

指定緊急 避難場所	地震	津波	高潮	土砂災害	洪水
指定 避難所	指定	収容人員			
		人			

【施設写真】



【過去5年以内に実施した工事の内容】 (単位:千円)

実施年度	件名	工事費
(No data visible)		

【公共施設の適正配置に関する方向性】

占有面積	前期末面積	前期増減	機能の方向性	
			前期	中期・後期
24,380.39 m ²	18,991.00 m ²	△ 5,389.39 m ²	→(減築)	→

カルテ番号	0207	利用用途分類	インフラ施設	評価分類	その他インフラ施設
-------	------	--------	--------	------	-----------

【施設基本情報】

施設名	新下関駅第五地下道発電機室	所在地	一の宮町一丁目2			所管課	道路河川建設課	敷地面積	12.40 m ²	うち借地面積	0.00 m ²
		地区	勝山	利用圏域	その他	駐車場台数	0台	総延床面積	12.40 m ²	延床面積	12.40 m ²
設置根拠法令		設置条例				複合 関連施設	カルテ番号	施設名		所管課	延床面積
設置目的	大雨等で地下道が冠水した際に、水を排水するためのポンプを作動させるため。										m ²
											m ²
											m ²

【建物内訳】

No.	物件番号	名称	建築日	主体構造	屋根構造	耐用年数	地上階	地下階	耐震性	財産区分	延床面積
1	557	新下関駅第五地下道発電機室(附属設備含む)	1993(H05)/11/15	鉄筋コンクリート	陸屋根	38	1F		○	行政財産	12.40 m ²
2											m ²
3											m ²
4											m ²
5											m ²
6											m ²
7											m ²
8											m ²
9											m ²
10											m ²
合 計											12.40 m ²

【運営方法等】

運営方法	直営(一部委託を含む)	指定管理者		指定管理期間	~
------	-------------	-------	--	--------	---

【利用状況】

区分	R1(2019)年度	R2(2020)年度	R3(2021)年度
開館日数			
利用者数			
利用者数/日			
利用可能コマ数			
利用コマ数			
利用率			

【歳入情報】

(単位:千円)

区分	R1(2019)年度	R2(2020)年度	R3(2021)年度
施設使用料・負担金等	0	0	0
貸付料・目的外使用料等	0	0	0
その他収入	0	0	0
歳入計	0	0	0

【歳出情報】

(単位:千円)

区分	R1(2019)年度	R2(2020)年度	R3(2021)年度	
施設の コスト	人件費	0	0	0
	光熱水費等	396	400	519
	修繕料		350	253
	委託料	383	367	339
	工事請負費			
	使用料及び賃借料			
事業の コスト	その他			
	人件費			
	委託料・報償費			
	その他	0		
指定管理料				
歳出計	779	1,117	1,111	

【指定緊急避難場所・指定避難所】

指定緊急 避難場所	地震	津波	高潮	土砂災害	洪水
指定 避難所	指定	収容人員		人	

【施設写真】



【過去5年以内に実施した工事の内容】 (単位:千円)

実施年度	件名	工事費
(No data visible)		

【公共施設の適正配置に関する方向性】

占有面積	前期末面積	前期増減	機能の方向性	
			前期	中期・後期
12.40 m ²	12.40 m ²	0.00 m ²	→	→

カルテ番号	0459	利用用途分類	インフラ施設	評価分類	港湾施設
-------	------	--------	--------	------	------

【施設基本情報】

施設名	新港ふ頭	所在地	長州出島6			所管課	港湾局施設課	敷地面積	8,202.50 m ²	うち借地面積	0.00 m ²
		地区	川中	利用圏域	その他	駐車場台数	0台	総延床面積	7,839.44 m ²	延床面積	7,839.44 m ²
設置根拠法令		設置条例	下関市港湾施設の設置等に関する条例			複合 関連施設	カルテ番号	施設名		所管課	延床面積
設置目的	関門海峡内に比べて制約が少なく、将来への発展可能性が高い新港地区に人工島を整備し、国際コンテナ貨物の増大や船舶の大型化に対応するため										m ²
											m ²
											m ²

【建物内訳】

No.	物件番号	名称	建築日	主体構造	屋根構造	耐用年数	地上階	地下階	耐震性	財産区分	延床面積
1	1133	新港ふ頭 新港第1号上屋	2009(H21)/03/31	鉄骨造	その他	31	1F		○	行政財産	6,210.78 m ²
2	1134	新港ふ頭 新港くん蒸上屋	2009(H21)/03/31	鉄筋コンクリート	陸屋根	38	1F		○	行政財産	408.00 m ²
3	1135	新港ふ頭 新港第1号管理棟	2009(H21)/03/31	鉄骨造	陸屋根	31	3F		○	行政財産	803.52 m ²
4	1136	新港ふ頭 新港第1号機材倉庫	2009(H21)/03/31	鉄骨造	その他	31	2F		○	行政財産	181.95 m ²
5	1137	新港ふ頭 新港第1号受変電所	2009(H21)/03/31	鉄筋コンクリート	陸屋根	38	1F		○	行政財産	139.04 m ²
6	1138	新港ふ頭 ポンプ室	2009(H21)/03/31	鉄筋コンクリート	陸屋根	38	1F		○	行政財産	15.96 m ²
7	1139	新港ふ頭 新港第1号守衛所	2009(H21)/03/31	鉄筋コンクリート	陸屋根	50	1F		○	行政財産	6.84 m ²
8	1140	新港ふ頭 新港第1号トイレ	2009(H21)/03/31	鉄筋コンクリート	陸屋根	38	1F		○	行政財産	24.75 m ²
9	1142	下関沖合人工島建設管理室 事務所	2001(H13)/03/21	軽量鉄骨造	カラー鉄板葺	30	1F		○	行政財産	48.60 m ²
10											m ²
合 計											7,839.44 m ²

【指定緊急避難場所・指定避難所】

指定緊急 避難場所	地震	津波	高潮	土砂災害	洪水
指定 避難所	指定	収容人員		人	

【施設写真】



【過去5年以内に実施した工事の内容】 (単位:千円)

実施年度	件名	工事費
(No data visible in image)		

【公共施設の適正配置に関する方向性】

占有面積	前期末面積	前期増減	機能の方向性	
			前期	中期・後期
8,392.69 m ²	7,839.44 m ²	△ 553.25 m ²	→(台帳整理)	→

【運営方法等】

運営方法	直営(一部委託を含む)	指定管理者		指定管理期間	~
------	-------------	-------	--	--------	---

【利用状況】

区分	R1(2019)年度	R2(2020)年度	R3(2021)年度
開館日数	366	365	365
利用者数			
利用者数/日	0.0	0.0	0.0
利用可能コマ数			
利用コマ数			
利用率			

【歳出情報】

(単位:千円)

区分	R1(2019)年度	R2(2020)年度	R3(2021)年度
施設の コスト	人件費	0	0
	光熱水費等	7,934	6,373
	修繕料	720	118
	委託料	1,677	3,418
	工事請負費	0	1,046
	使用料及び賃借料		
事業の コスト	人件費		
	委託料・報償費		
	その他	0	0
指定管理料			
歳出計	10,331	10,955	12,269

【歳入情報】

(単位:千円)

区分	R1(2019)年度	R2(2020)年度	R3(2021)年度
施設使用料・負担金等	14,029	10,752	10,863
貸付料・目的外使用料等	0	0	0
その他収入	0	0	0
歳入計	14,029	10,752	10,863

カルテ番号	0101	利用用途分類	インフラ施設	評価分類	環境衛生施設
-------	------	--------	--------	------	--------

【施設基本情報】

施設名	下関市リサイクルプラザ	所在地	古屋町一丁目18-1			所管課	環境施設課	敷地面積	31,233.68 m ²	うち借地面積	0.00 m ²
		地区	川中	利用圏域	広域	駐車場台数	353台	総延床面積	20,725.19 m ²	延床面積	20,725.19 m ²
設置根拠法令		設置条例	下関市リサイクルプラザの設置等に関する条例			複合 関連施設	カルテ番号	施設名		所管課	延床面積
設置目的	・処理棟：市内で収集した資源ごみの中間処理(選別、破碎、圧縮梱包等)を行う。 ・啓発棟：市民にリサイクル等環境に関する情報及び体験の場を提供することで、環境に係る意識の啓発を図る。										m ²
											m ²
											m ²

【建物内訳】

No.	物件番号	名称	建築日	主体構造	屋根構造	耐用年数	地上階	地下階	耐震性	財産区分	延床面積
1	277	下関市リサイクルプラザ 管理棟	2003(H15)/04/01	鉄筋コンクリート	陸屋根	50	4F		○	行政財産	2,779.95 m ²
2	278	下関市リサイクルプラザ 処理棟(附属設備含む)	2003(H15)/06/30	鉄筋コンクリート	その他	38	3F		○	行政財産	10,296.04 m ²
3	279	下関市リサイクルプラザ 啓発棟	2003(H15)/06/30	鉄筋コンクリート	その他	47	3F		○	行政財産	5,391.97 m ²
4	280	下関市リサイクルプラザ 計量棟	2003(H15)/06/30	鉄骨造	その他	31	1F		○	行政財産	104.76 m ²
5	281	下関市リサイクルプラザ ストックヤード棟	2003(H15)/06/30	鉄筋コンクリート	その他	38	1F		○	行政財産	1,342.76 m ²
6	282	下関市リサイクルプラザ 洗車・車両整備棟	2003(H15)/06/30	鉄骨造	その他	31	2F		—	行政財産	786.31 m ²
7	283	下関市リサイクルプラザ 駐輪場	2004(H16)/02/25	軽量鉄骨造	その他	24	1F		—	行政財産	23.40 m ²
8											m ²
9											m ²
10											m ²
合 計											20,725.19 m ²

【運営方法等】

運営方法	その他	指定管理者	みさかの森自然学校共同事業体	指定管理期間	2019(H31)/04/01 ~ 2024(R06)/03/31
------	-----	-------	----------------	--------	-----------------------------------

【利用状況】

区分	R1(2019)年度	R2(2020)年度	R3(2021)年度
開館日数	285	259	212
利用者数	118,687	40,992	59,710
利用者数/日	416.4	158.3	281.7
利用可能コマ数	3,420	2,756	2,120
利用コマ数	1,556	755	952
利用率	45.5%	27.4%	44.9%

【歳入情報】

区分	R1(2019)年度	R2(2020)年度	R3(2021)年度
施設使用料・負担金等	0	0	0
貸付料・目的外使用料等	456	519	445
その他収入	8,969	115,460	130,409
歳入計	9,425	115,979	130,854

【歳出情報】

区分	R1(2019)年度	R2(2020)年度	R3(2021)年度	
施設の コスト	人件費	14,346	14,402	14,404
	光熱水費等	35,726	31,823	31,945
	修繕料	20,777	26,187	12,775
	委託料	141,540	159,540	168,589
	工事請負費	25,941	57,625	0
	使用料及び賃借料	1,791	3,512	4,079
事業の コスト	その他	36,181	28,490	32,082
	人件費	0	0	0
	委託料・報償費	0	0	0
	その他	0	0	0
指定管理料	21,473	21,473	22,850	
歳出計	297,775	343,052	286,724	

【指定緊急避難場所・指定避難所】

指定緊急 避難場所	地震	津波	高潮	土砂災害	洪水
指定 避難所	指定	収容人員		人	

【施設写真】



【過去5年以内に実施した工事の内容】 (単位:千円)

実施年度	件名	工事費
(No work items reported)		

【公共施設の適正配置に関する方向性】

占有面積	前期末面積	前期増減	機能の方向性	
			前期	中期・後期
20,725.19 m ²	20,725.19 m ²	0.00 m ²	→	→

カルテ番号	0196	利用用途分類	インフラ施設	評価分類	漁業集落排水施設
-------	------	--------	--------	------	----------

【施設基本情報】

施設名	蓋井島漁港漁業集落排水処理施設	所在地	大字蓋井島355-1			所管課	農林水産整備課	敷地面積	591.00 m ²	うち借地面積	0.00 m ²
		地区	吉見	利用圏域	その他	駐車場台数	0台	総延床面積	122.83 m ²	延床面積	122.83 m ²
設置根拠法令		設置条例	下関市漁業集落排水処理施設の設置等に関する条例			複合 関連施設	カルテ番号	施設名		所管課	延床面積
設置目的	蓋井島漁港漁業集落の生活雑排水を収集、処理し、周辺海域の水質環境を保全するため。										m ²
											m ²
											m ²

【建物内訳】

No.	物件番号	名称	建築日	主体構造	屋根構造	耐用年数	地上階	地下階	耐震性	財産区分	延床面積
1	426	蓋井島漁港漁業集落排水処理施設	2002(H14)/04/01	鉄筋コンクリート	スレート葺	38	2F		○	行政財産	122.83 m ²
2											m ²
3											m ²
4											m ²
5											m ²
6											m ²
7											m ²
8											m ²
9											m ²
10											m ²
合 計											122.83 m ²

【指定緊急避難場所・指定避難所】

指定緊急 避難場所	地震	津波	高潮	土砂災害	洪水
指定 避難所	指定	収容人員		人	

【施設写真】



【過去5年以内に実施した工事の内容】 (単位:千円)

実施年度	件名	工事費
(No data visible)		

【公共施設の適正配置に関する方向性】

占有面積	前期末面積	前期増減	機能の方向性	
			前期	中期・後期
122.83 m ²	122.83 m ²	0.00 m ²	→	→

【運営方法等】

運営方法	直営(一部委託を含む)	指定管理者		指定管理期間	~
------	-------------	-------	--	--------	---

【利用状況】

区分	R1(2019)年度	R2(2020)年度	R3(2021)年度
開館日数	366	365	365
利用者数			
利用者数/日	0.0	0.0	0.0
利用可能コマ数			
利用コマ数			
利用率			

【歳出情報】

(単位:千円)

区分	R1(2019)年度	R2(2020)年度	R3(2021)年度	
施設の コスト	人件費			
	光熱水費等	1,507	1,456	1,575
	修繕料	411	412	567
	委託料	10,978	4,370	4,574
	工事請負費			
	使用料及び賃借料			
事業の コスト	その他	48	159	102
	人件費			
	委託料・報償費	109	112	1,919
	その他	21	8	8
指定管理料				
歳出計	13,074	6,517	8,745	

【歳入情報】

(単位:千円)

区分	R1(2019)年度	R2(2020)年度	R3(2021)年度
施設使用料・負担金等	1,425	1,445	1,571
貸付料・目的外使用料等	0		
その他収入	0		
歳入計	1,425	1,445	1,571

カルテ番号	0096	利用用途分類	インフラ施設	評価分類	環境衛生施設
-------	------	--------	--------	------	--------

【施設基本情報】

施設名	下関市環境部吉母管理場	所在地	大字吉母10332-1			所管課	環境施設課	敷地面積	442,585.00 m ²	うち借地面積	0.00 m ²
		地区	吉見	利用圏域	その他	駐車場台数	5台	総延床面積	732.53 m ²	延床面積	732.53 m ²
設置根拠法令	廃棄物の処理及び清掃に関する法律		設置条例	下関市一般廃棄物処理施設設置条例			カルテ番号	施設名		所管課	延床面積
設置目的	市内で発生した不燃性の一般廃棄物、及び、一部の産業廃棄物を受け入れるとともに、中間処理(解体、破碎、選別)を行い、再資源化できないものは、場内の最終処分場で埋立処分を行う。					複合 関連施設					m ²
											m ²
											m ²

【建物内訳】

No.	物件番号	名称	建築日	主体構造	屋根構造	耐用年数	地上階	地下階	耐震性	財産区分	延床面積
1	238	下関市環境部吉母管理場 詰所(2号棟)	1973(S48)/05/01	補強コンクリート	その他	34	1F			行政財産	16.50 m ²
2	239	下関市環境部吉母管理場 管理棟	1985(S60)/12/10	鉄筋コンクリート	陸屋根	50	1F			行政財産	109.00 m ²
3	240	下関市環境部吉母管理場 電気室	1985(S60)/12/10	補強コンクリート	陸屋根	34	1F			行政財産	22.10 m ²
4	241	下関市環境部吉母管理場 倉庫	1986(S61)/03/03	補強コンクリート	その他	34	1F			行政財産	27.62 m ²
5	242	下関市環境部吉母管理場 浸出液処理棟	1986(S61)/03/29	鉄筋コンクリート	陸屋根	38	2F			行政財産	491.06 m ²
6	243	下関市環境部吉母管理場 浸出液処理棟倉庫	1991(H03)/05/10	コンクリートブロック	スレート葺	34	1F			行政財産	17.44 m ²
7	244	下関市環境部吉母管理場 詰所(2号棟)増築分(夜警詰所)	1993(H05)/03/03	補強コンクリート	陸屋根	34	1F			行政財産	7.77 m ²
8	245	下関市環境部吉母管理場 計装設備屋根	2010(H22)/08/20	鉄骨造	亜鉛メッキ銅板葺	31	2F			行政財産	37.80 m ²
9	246	下関市環境部吉母管理場 管理棟(増築)	2010(H22)/08/20	鉄筋コンクリート	陸屋根	50	1F			行政財産	3.24 m ²
10											m ²
合 計											732.53 m ²

【指定緊急避難場所・指定避難所】

指定緊急 避難場所	地震	津波	高潮	土砂災害	洪水
指定 避難所	指定	収容人員			
		人			

【施設写真】



【過去5年以内に実施した工事の内容】 (単位:千円)

実施年度	件名	工事費
(No data visible)		

【公共施設の適正配置に関する方向性】

占有面積	前期末面積	前期増減	機能の方向性	
			前期	中期・後期
732.53 m ²	732.53 m ²	0.00 m ²	→	→

【運営方法等】

運営方法	直営(一部委託を含む)	指定管理者		指定管理期間	~
------	-------------	-------	--	--------	---

【利用状況】

区分	R1(2019)年度	R2(2020)年度	R3(2021)年度
開館日数	259	258	260
利用者数			
利用者数/日	0.0	0.0	0.0
利用可能コマ数			
利用コマ数			
利用率			

【歳出情報】

(単位:千円)

区分	R1(2019)年度	R2(2020)年度	R3(2021)年度	
施設の コスト	人件費	52,193	45,208	33,302
	光熱水費等	3,881	3,397	3,161
	修繕料	3,761	7,707	4,044
	委託料	83,459	73,913	77,531
	工事請負費	57,328	0	0
	使用料及び賃借料	852	466	526
その他	10,198	16,538	10,229	
事業の コスト	人件費	0	0	0
	委託料・報償費	0	0	0
	その他	0	0	0
指定管理料				
歳出計	211,672	147,229	128,793	

【歳入情報】

(単位:千円)

区分	R1(2019)年度	R2(2020)年度	R3(2021)年度
施設使用料・負担金等	0	0	0
貸付料・目的外使用料等	15	15	15
その他収入	54,205	56,944	47,182
歳入計	54,220	56,959	47,197

カルテ番号	0001	利用用途分類	インフラ施設	評価分類	その他インフラ施設
-------	------	--------	--------	------	-----------

【施設基本情報】

施設名	下関市吉母飲用水供給施設	所在地	大字吉母691			所管課	企画課	敷地面積	120.66 m ²	うち借地面積	120.66 m ²
		地区	吉見	利用圏域	その他	駐車場台数	0台	総延床面積	9.93 m ²	延床面積	9.93 m ²
設置根拠法令		設置条例	下関市飲用水供給施設の設置等に関する条例			複合 関連施設	カルテ番号	施設名		所管課	延床面積
設置目的	辺地である吉母御崎地区の住民は、井戸水、流水、天水を生活用水として使用し、水の受給が著しく困難かつ保健衛生状態が劣悪な状況であったが、8世帯42人(昭和59年4月当初)の集落では、水道法に規定する水道事業(給水人口5千人以上)及び簡易水道事業(給水人口101人以上)起債対象外であったため、当該地区の生活環境の改善及び総合的振興推進を図るため、辺地対策事業債を活用して設置したものを。									m ²	
										m ²	
										m ²	

【建物内訳】

No.	物件番号	名称	建築日	主体構造	屋根構造	耐用年数	地上階	地下階	耐震性	財産区分	延床面積
1	1	下関市吉母飲用水供給施設 ポンプ室	1987(S62)/04/01	補強コンクリート	その他	34	1F		○	行政財産	9.93 m ²
2											m ²
3											m ²
4											m ²
5											m ²
6											m ²
7											m ²
8											m ²
9											m ²
10											m ²
合 計											9.93 m ²

【運営方法等】

運営方法	直営(一部委託を含む)	指定管理者		指定管理期間	~
------	-------------	-------	--	--------	---

【利用状況】

区分	R1(2019)年度	R2(2020)年度	R3(2021)年度
開館日数	365	366	365
利用者数			
利用者数/日	0.0	0.0	0.0
利用可能コマ数			
利用コマ数			
利用率			

【歳入情報】

区分	R1(2019)年度	R2(2020)年度	R3(2021)年度
施設使用料・負担金等	202	210	222
貸付料・目的外使用料等	0	0	0
その他収入	0	0	0
歳入計	202	210	222

【歳出情報】

		区分	R1(2019)年度	R2(2020)年度	R3(2021)年度
施設の コスト	人件費				
	光熱水費等				
	修繕料				
	委託料	1,555	1,314	1,361	
	工事請負費				
	使用料及び賃借料	1	1	1	
	その他	2	2	2	
事業の コスト	人件費				
	委託料・報償費				
	その他				
	指定管理料				
	歳出計	1,558	1,317	1,364	

【指定緊急避難場所・指定避難所】

指定緊急 避難場所	地震	津波	高潮	土砂災害	洪水
指定 避難所	指定	収容人員		人	

【施設写真】



【過去5年以内に実施した工事の内容】 (単位:千円)

実施年度	件名	工事費
(No work items reported)		

【公共施設の適正配置に関する方向性】

占有面積	前期末面積	前期増減	機能の方向性	
			前期	中期・後期
9.93 m ²	9.93 m ²	0.00 m ²	→	→

カルテ番号	0194	利用用途分類	インフラ施設	評価分類	その他インフラ施設
-------	------	--------	--------	------	-----------

【施設基本情報】

施設名	吉母漁港ポンプ場	所在地	大字吉母458-1			所管課	農林水産整備課	敷地面積	1,001.20 m ²	うち借地面積	0.00 m ²				
		地区	吉見	利用圏域	その他	駐車場台数	0台	総延床面積	89.60 m ²	延床面積	89.60 m ²				
設置根拠法令		設置条例				複合 関連施設	カルテ番号	施設名		所管課	延床面積				
設置目的	吉母漁港漁業集落の雨水及び家庭雑排水を一次処理後、ポンプアップにて港内に排出するため。											m ²			
															m ²

【建物内訳】

No.	物件番号	名称	建築日	主体構造	屋根構造	耐用年数	地上階	地下階	耐震性	財産区分	延床面積
1	424	吉母漁港ポンプ場 排水施設	1985(S60)/04/01	鉄筋コンクリート	陸屋根	38	1F		○	行政財産	89.60 m ²
2											m ²
3											m ²
4											m ²
5											m ²
6											m ²
7											m ²
8											m ²
9											m ²
10											m ²
合 計											89.60 m ²

【運営方法等】

運営方法	直営(一部委託を含む)	指定管理者		指定管理期間	~
------	-------------	-------	--	--------	---

【利用状況】

区分	R1(2019)年度	R2(2020)年度	R3(2021)年度
開館日数	365	365	365
利用者数			
利用者数/日	0.0	0.0	0.0
利用可能コマ数			
利用コマ数			
利用率			

【歳入情報】

区分	R1(2019)年度	R2(2020)年度	R3(2021)年度
施設使用料・負担金等	0	0	0
貸付料・目的外使用料等	0	0	0
その他収入	0	0	0
歳入計	0	0	0

【歳出情報】

		区分	R1(2019)年度	R2(2020)年度	R3(2021)年度
施設の コスト	人件費		0	0	0
	光熱水費等		709	737	541
	修繕料			158	0
	委託料		3,715	2,804	3,131
	工事請負費		0		0
	使用料及び賃借料				
	その他		1	1	0
事業の コスト	人件費				
	委託料・報償費				
	その他		0	0	0
		指定管理料			
		歳出計	4,425	3,700	3,672

【指定緊急避難場所・指定避難所】

指定緊急 避難場所	地震	津波	高潮	土砂災害	洪水
指定 避難所	指定	収容人員		人	

【施設写真】



【過去5年以内に実施した工事の内容】 (単位:千円)

実施年度	件名	工事費
(No work items reported)		

【公共施設の適正配置に関する方向性】

占有面積	前期末面積	前期増減	機能の方向性	
			前期	中期・後期
89.60 m ²	89.60 m ²	0.00 m ²	→	→

カルテ番号	0421	利用用途分類	インフラ施設	評価分類	その他インフラ施設
-------	------	--------	--------	------	-----------

【施設基本情報】

施設名	吉見渡船待合所	所在地	大字吉見下567			所管課	港湾局経営課	敷地面積	0.00 m ²	うち借地面積	0.00 m ²
		地区	吉見	利用圏域	地区	駐車場台数	0台	総延床面積	18.56 m ²	延床面積	18.56 m ²
設置根拠法令		設置条例				複合 関連施設	カルテ番号	施設名		所管課	延床面積
設置目的	蓋井島～吉見航路渡船利用者のための待合所										m ²
											m ²
											m ²

【建物内訳】

No.	物件番号	名称	建築日	主体構造	屋根構造	耐用年数	地上階	地下階	耐震性	財産区分	延床面積
1	1086	吉見渡船場待合所	1992(H04)/09/24	コンクリートブロック	陸屋根	34	1F			行政財産	18.56 m ²
2											m ²
3											m ²
4											m ²
5											m ²
6											m ²
7											m ²
8											m ²
9											m ²
10											m ²
合 計											18.56 m ²

【指定緊急避難場所・指定避難所】

指定緊急 避難場所	地震	津波	高潮	土砂災害	洪水
指定 避難所	指定	収容人員		人	

【施設写真】



【過去5年以内に実施した工事の内容】 (単位:千円)

実施年度	件名	工事費
(No work items listed)		

【公共施設の適正配置に関する方向性】

占有面積	前期末面積	前期増減	機能の方向性	
			前期	中期・後期
18.56 m ²	18.56 m ²	0.00 m ²	→	→

【運営方法等】

運営方法	直営(一部委託を含む)	指定管理者		指定管理期間	~
------	-------------	-------	--	--------	---

【利用状況】

区分	R1(2019)年度	R2(2020)年度	R3(2021)年度
開館日数	364	365	364
利用者数			
利用者数/日	0.0	0.0	0.0
利用可能コマ数			
利用コマ数			
利用率			

【歳入情報】

(単位:千円)

区分	R1(2019)年度	R2(2020)年度	R3(2021)年度
施設使用料・負担金等	0	0	0
貸付料・目的外使用料等	0	0	0
その他収入	0	0	0
歳入計	0	0	0

【歳出情報】

(単位:千円)

区分	R1(2019)年度	R2(2020)年度	R3(2021)年度	
施設の コスト	人件費	0	0	0
	光熱水費等	10	9	10
	修繕料			
	委託料			
	工事請負費	0	0	0
	使用料及び賃借料			
事業の コスト	その他	0	0	0
	人件費			
	委託料・報償費			
	その他	0	0	0
指定管理料				
歳出計	10	9	10	

カルテ番号	0491	利用用途分類	インフラ施設	評価分類	農業集落排水施設
-------	------	--------	--------	------	----------

【施設基本情報】

施設名	農排菊川中央地区浄化センター	所在地	菊川町大字上大野27			所管課	菊川建設農林課	敷地面積	3,064.00 m ²	うち借地面積	0.00 m ²
		地区	菊川	利用圏域	その他	駐車場台数	0台	総延床面積	1,420.06 m ²	延床面積	1,420.06 m ²
設置根拠法令		設置条例	下関市農業集落排水施設の設置に関する条例			複合 関連施設	カルテ番号	施設名		所管課	延床面積
設置目的	し尿及び生活雑排水を処理するため										m ²
											m ²
											m ²

【建物内訳】

No.	物件番号	名称	建築日	主体構造	屋根構造	耐用年数	地上階	地下階	耐震性	財産区分	延床面積
1	1221	農排菊川中央地区浄化センター 汚水処理施設	1994(H06)/02/20	鉄筋コンクリート	瓦葺	38	2F		○	行政財産	1,420.06 m ²
2											m ²
3											m ²
4											m ²
5											m ²
6											m ²
7											m ²
8											m ²
9											m ²
10											m ²
合 計											1,420.06 m ²

【運営方法等】

運営方法	直営(一部委託を含む)	指定管理者		指定管理期間	~
------	-------------	-------	--	--------	---

【利用状況】

区分	R1(2019)年度	R2(2020)年度	R3(2021)年度
開館日数			
利用者数			
利用者数/日			
利用可能コマ数			
利用コマ数			
利用率			

【歳入情報】

区分	R1(2019)年度	R2(2020)年度	R3(2021)年度
施設使用料・負担金等	64,706	65,747	64,631
貸付料・目的外使用料等	12	13	13
その他収入	700	800	1,300
歳入計	65,418	66,560	65,944

【歳出情報】

区分	R1(2019)年度	R2(2020)年度	R3(2021)年度	
施設の コスト	人件費	1,793	1,800	1,801
	光熱水費等	10,350	9,244	9,485
	修繕料	3,014	2,078	8,097
	委託料	35,145	36,146	35,580
	工事請負費	0	0	0
	使用料及び賃借料	16	25	19
その他	2,628	1,910	1,545	
事業の コスト	人件費	0	0	0
	委託料・報償費	0	0	0
	その他	0	0	0
指定管理料				
歳出計	52,946	51,203	56,527	

【指定緊急避難場所・指定避難所】

指定緊急 避難場所	地震	津波	高潮	土砂災害	洪水
指定 避難所	指定	収容人員			
		人			

【施設写真】



【過去5年以内に実施した工事の内容】 (単位:千円)

実施年度	件名	工事費
(No data provided)		

【公共施設の適正配置に関する方向性】

占有面積	前期末面積	前期増減	機能の方向性	
			前期	中期・後期
1,420.06 m ²	1,420.06 m ²	0.00 m ²	→	→

カルテ番号	0492	利用用途分類	インフラ施設	評価分類	農業集落排水施設
-------	------	--------	--------	------	----------

【施設基本情報】

施設名	農排菊川中央地区田部真空ステーション	所在地	菊川町大字田部734			所管課	菊川建設農林課	敷地面積	56.46 m ²	うち借地面積	0.00 m ²
		地区	菊川	利用圏域	その他	駐車場台数	0台	総延床面積	112.92 m ²	延床面積	112.92 m ²
設置根拠法令		設置条例	下関市農業集落排水施設の設置に関する条例			複合 関連施設	カルテ番号	施設名		所管課	延床面積
設置目的	真空を発生させ、汚水を収集し、処理場へと圧送するため										m ²
											m ²
											m ²

【建物内訳】

No.	物件番号	名称	建築日	主体構造	屋根構造	耐用年数	地上階	地下階	耐震性	財産区分	延床面積
1	1222	農排菊川中央地区田部真空ステーション 下水道中継ポンプ場	1992(H04)/03/31	鉄筋コンクリート	瓦葺	38	1F		○	行政財産	112.92 m ²
2											m ²
3											m ²
4											m ²
5											m ²
6											m ²
7											m ²
8											m ²
9											m ²
10											m ²
合 計											112.92 m ²

【運営方法等】

運営方法	直営(一部委託を含む)	指定管理者		指定管理期間	~
------	-------------	-------	--	--------	---

【利用状況】

区分	R1(2019)年度	R2(2020)年度	R3(2021)年度
開館日数			
利用者数			
利用者数/日			
利用可能コマ数			
利用コマ数			
利用率			

【歳入情報】

区分	R1(2019)年度	R2(2020)年度	R3(2021)年度
施設使用料・負担金等	0	0	0
貸付料・目的外使用料等	0	0	0
その他収入	0	0	0
歳入計	0	0	0

【歳出情報】

区分	R1(2019)年度	R2(2020)年度	R3(2021)年度	
施設の コスト	人件費	1,793	1,800	1,801
	光熱水費等	3,187	2,110	2,391
	修繕料	132	0	121
	委託料	0	0	0
	工事請負費	0	0	0
	使用料及び賃借料	0	0	0
事業の コスト	その他	0	0	0
	人件費	0	0	0
	委託料・報償費	0	0	0
	その他	0	0	0
指定管理料				
歳出計	5,112	3,910	4,313	

【指定緊急避難場所・指定避難所】

指定緊急 避難場所	地震	津波	高潮	土砂災害	洪水
指定 避難所	指定	収容人員		人	

【施設写真】



【過去5年以内に実施した工事の内容】 (単位:千円)

実施年度	件名	工事費
(No work performed in the last 5 years)		

【公共施設の適正配置に関する方向性】

占有面積	前期末面積	前期増減	機能の方向性	
			前期	中期・後期
112.92 m ²	112.92 m ²	0.00 m ²	→	→

カルテ番号	0493	利用用途分類	インフラ施設	評価分類	農業集落排水施設
-------	------	--------	--------	------	----------

【施設基本情報】

施設名	農排菊川中央地区岡枝1号真空ステーション	所在地	菊川町大字下岡枝1116			所管課	菊川建設農林課	敷地面積	751.86 m ²	うち借地面積	0.00 m ²		
		地区	菊川	利用圏域	その他	駐車場台数	0台	総延床面積	112.92 m ²	延床面積	112.92 m ²		
設置根拠法令		設置条例	下関市農業集落排水施設の設置に関する条例			複合 関連施設	カルテ番号	施設名		所管課	延床面積		
設置目的	真空を発生させ、汚水を収集し、処理場へと圧送するため											m ²	
													m ²
													m ²

【建物内訳】

No.	物件番号	名称	建築日	主体構造	屋根構造	耐用年数	地上階	地下階	耐震性	財産区分	延床面積
1	1223	農排菊川中央地区岡枝1号真空ステーション 下水道中継ポンプ場	1994(H06)/03/25	鉄筋コンクリート	瓦葺	38	1F		○	行政財産	112.92 m ²
2											m ²
3											m ²
4											m ²
5											m ²
6											m ²
7											m ²
8											m ²
9											m ²
10											m ²
合 計											112.92 m ²

【運営方法等】

運営方法	直営(一部委託を含む)	指定管理者		指定管理期間	~
------	-------------	-------	--	--------	---

【利用状況】

区分	R1(2019)年度	R2(2020)年度	R3(2021)年度
開館日数			
利用者数			
利用者数/日			
利用可能コマ数			
利用コマ数			
利用率			

【歳入情報】

区分	R1(2019)年度	R2(2020)年度	R3(2021)年度
施設使用料・負担金等	0	0	0
貸付料・目的外使用料等	0	0	0
その他収入	0	0	0
歳入計	0	0	0

【歳出情報】

区分	R1(2019)年度	R2(2020)年度	R3(2021)年度	
施設の コスト	人件費	1,793	1,800	1,801
	光熱水費等	613	601	635
	修繕料	0	0	0
	委託料	0	0	0
	工事請負費	0	0	0
	使用料及び賃借料	0	0	0
事業の コスト	その他	0	0	0
	人件費	0	0	0
	委託料・報償費	0	0	0
	その他	0	0	0
指定管理料				
歳出計	2,406	2,401	2,436	

【指定緊急避難場所・指定避難所】

指定緊急 避難場所	地震	津波	高潮	土砂災害	洪水
指定 避難所	指定	収容人員		人	

【施設写真】



【過去5年以内に実施した工事の内容】 (単位:千円)

実施年度	件名	工事費
(No work performed in the last 5 years)		

【公共施設の適正配置に関する方向性】

占有面積	前期末面積	前期増減	機能の方向性	
			前期	中期・後期
112.92 m ²	112.92 m ²	0.00 m ²	→	→

カルテ番号	0494	利用用途分類	インフラ施設	評価分類	農業集落排水施設
-------	------	--------	--------	------	----------

【施設基本情報】

施設名	農排菊川中央地区岡枝2号真空ステーション	所在地	菊川町大字下岡枝299			所管課	菊川建設農林課	敷地面積	1,369.00 m ²	うち借地面積	0.00 m ²
		地区	菊川	利用圏域	その他	駐車場台数	0台	総延床面積	114.92 m ²	延床面積	114.92 m ²
設置根拠法令		設置条例	下関市農業集落排水施設の設置に関する条例			複合 関連施設	カルテ番号	施設名		所管課	延床面積
設置目的	真空を発生させ、汚水を収集し、処理場へと圧送するため										m ²
											m ²
											m ²

【建物内訳】

No.	物件番号	名称	建築日	主体構造	屋根構造	耐用年数	地上階	地下階	耐震性	財産区分	延床面積
1	1224	農排菊川中央地区岡枝2号真空ステーション 汚水処理施設ポンプ室	1995(H07)/02/20	鉄筋コンクリート	瓦葺	38	1F		○	行政財産	114.92 m ²
2											m ²
3											m ²
4											m ²
5											m ²
6											m ²
7											m ²
8											m ²
9											m ²
10											m ²
合 計											114.92 m ²

【運営方法等】

運営方法	直営(一部委託を含む)	指定管理者		指定管理期間	~
------	-------------	-------	--	--------	---

【利用状況】

区分	R1(2019)年度	R2(2020)年度	R3(2021)年度
開館日数			
利用者数			
利用者数/日			
利用可能コマ数			
利用コマ数			
利用率			

【歳入情報】

区分	R1(2019)年度	R2(2020)年度	R3(2021)年度
施設使用料・負担金等	0	0	0
貸付料・目的外使用料等	0	0	0
その他収入	0	0	0
歳入計	0	0	0

【歳出情報】

区分	R1(2019)年度	R2(2020)年度	R3(2021)年度	
施設の コスト	人件費	1,793	1,800	1,801
	光熱水費等	1,882	1,875	2,276
	修繕料	27	143	0
	委託料	0	0	0
	工事請負費	0	0	0
	使用料及び賃借料	0	0	0
事業の コスト	その他	0	0	0
	人件費	0	0	0
	委託料・報償費	0	0	0
	その他	0	0	0
指定管理料				
歳出計	3,702	3,818	4,077	

【指定緊急避難場所・指定避難所】

指定緊急 避難場所	地震	津波	高潮	土砂災害	洪水
指定 避難所	指定	収容人員		人	

【施設写真】



【過去5年以内に実施した工事の内容】

実施年度	件名	工事費
(単位:千円)		
(No work items listed)		

【公共施設の適正配置に関する方向性】

占有面積	前期末面積	前期増減	機能の方向性	
			前期	中期・後期
114.92 m ²	114.92 m ²	0.00 m ²	→	→

カルテ番号	0495	利用用途分類	インフラ施設	評価分類	農業集落排水施設
-------	------	--------	--------	------	----------

【施設基本情報】

施設名	農排大野地区浄化センター	所在地	菊川町大字下大野851			所管課	菊川建設農林課	敷地面積	1,560.00 m ²	うち借地面積	0.00 m ²
		地区	菊川	利用圏域	その他	駐車場台数	0台	総延床面積	432.50 m ²	延床面積	432.50 m ²
設置根拠法令		設置条例	下関市農業集落排水施設の設置に関する条例			複合 関連施設	カルテ番号	施設名		所管課	延床面積
設置目的	し尿及び生活雑排水を処理するため										m ²
											m ²
											m ²

【建物内訳】

No.	物件番号	名称	建築日	主体構造	屋根構造	耐用年数	地上階	地下階	耐震性	財産区分	延床面積
1	1225	農排大野地区浄化センター 汚水処理設備	1993(H05)/10/18	鉄筋コンクリート	瓦葺	38	1F		○	行政財産	432.50 m ²
2											m ²
3											m ²
4											m ²
5											m ²
6											m ²
7											m ²
8											m ²
9											m ²
10											m ²
合 計											432.50 m ²

【運営方法等】

運営方法	直営(一部委託を含む)	指定管理者		指定管理期間	~
------	-------------	-------	--	--------	---

【利用状況】

区分	R1(2019)年度	R2(2020)年度	R3(2021)年度
開館日数			
利用者数			
利用者数/日			
利用可能コマ数			
利用コマ数			
利用率			

【歳入情報】

区分	R1(2019)年度	R2(2020)年度	R3(2021)年度
施設使用料・負担金等	11,249	11,733	11,830
貸付料・目的外使用料等	0	0	0
その他収入	0	0	0
歳入計	11,249	11,733	11,830

【歳出情報】

区分	R1(2019)年度	R2(2020)年度	R3(2021)年度	
施設の コスト	人件費	1,793	1,800	1,801
	光熱水費等	3,431	3,347	3,955
	修繕料	1,042	2,915	0
	委託料	9,045	9,324	9,380
	工事請負費	0	0	0
	使用料及び賃借料	482	67	0
その他	294	278	427	
事業の コスト	人件費	0	0	0
	委託料・報償費	0	0	0
	その他	0	0	0
指定管理料				
歳出計	16,087	17,731	15,563	

【指定緊急避難場所・指定避難所】

指定緊急 避難場所	地震	津波	高潮	土砂災害	洪水
指定 避難所	指定	収容人員		人	

【施設写真】



【過去5年以内に実施した工事の内容】 (単位:千円)

実施年度	件名	工事費
(No data visible)		

【公共施設の適正配置に関する方向性】

占有面積	前期末面積	前期増減	機能の方向性	
			前期	中期・後期
432.50 m ²	432.50 m ²	0.00 m ²	→	→

カルテ番号	0496	利用用途分類	インフラ施設	評価分類	農業集落排水施設
-------	------	--------	--------	------	----------

【施設基本情報】

施設名	農排上田部地区浄化センター	所在地	菊川町大字上田部601-1			所管課	菊川建設農林課	敷地面積	1,774.07 m ²	うち借地面積	0.00 m ²
		地区	菊川	利用圏域	その他	駐車場台数	0台	総延床面積	571.84 m ²	延床面積	571.84 m ²
設置根拠法令		設置条例	下関市農業集落排水施設の設置に関する条例			複合 関連施設	カルテ番号	施設名		所管課	延床面積
設置目的	し尿及び生活雑排水を処理するため										m ²
											m ²
											m ²

【建物内訳】

No.	物件番号	名称	建築日	主体構造	屋根構造	耐用年数	地上階	地下階	耐震性	財産区分	延床面積
1	1226	農排上田部地区浄化センター 汚物処理場	1998(H10)/03/20	鉄筋コンクリート	瓦葺	38	1F		○	行政財産	571.84 m ²
2											m ²
3											m ²
4											m ²
5											m ²
6											m ²
7											m ²
8											m ²
9											m ²
10											m ²
合 計											571.84 m ²

【指定緊急避難場所・指定避難所】

指定緊急 避難場所	地震	津波	高潮	土砂災害	洪水
指定 避難所	指定	収容人員		人	

【施設写真】



【過去5年以内に実施した工事の内容】 (単位:千円)

実施年度	件名	工事費
(No work items reported)		

【公共施設の適正配置に関する方向性】

占有面積	前期末面積	前期増減	機能の方向性	
			前期	中期・後期
571.84 m ²	571.84 m ²	0.00 m ²	→	→

【運営方法等】

運営方法	直営(一部委託を含む)	指定管理者		指定管理期間	~
------	-------------	-------	--	--------	---

【利用状況】

区分	R1(2019)年度	R2(2020)年度	R3(2021)年度
開館日数			
利用者数			
利用者数/日			
利用可能コマ数			
利用コマ数			
利用率			

【歳出情報】

(単位:千円)

区分	R1(2019)年度	R2(2020)年度	R3(2021)年度	
施設の コスト	人件費	1,793	1,800	1,801
	光熱水費等	2,394	2,051	2,138
	修繕料	503	285	15
	委託料	7,846	8,227	8,257
	工事請負費	0	0	0
	使用料及び賃借料	0	0	0
その他	206	191	234	
事業の コスト	人件費	0	0	0
	委託料・報償費	0	0	0
	その他	0	0	0
指定管理料				
歳出計	12,742	12,554	12,445	

【歳入情報】

(単位:千円)

区分	R1(2019)年度	R2(2020)年度	R3(2021)年度
施設使用料・負担金等	6,163	6,302	6,320
貸付料・目的外使用料等	0	0	0
その他収入	0	0	0
歳入計	6,163	6,302	6,320

カルテ番号	0497	利用用途分類	インフラ施設	評価分類	農業集落排水施設
-------	------	--------	--------	------	----------

【施設基本情報】

施設名	農排檜崎地区浄化センター	所在地	菊川町大字吉賀977			所管課	菊川建設農林課	敷地面積	2,260.00 m ²	うち借地面積	0.00 m ²
		地区	菊川	利用圏域	その他	駐車場台数	0台	総延床面積	441.00 m ²	延床面積	441.00 m ²
設置根拠法令		設置条例	下関市農業集落排水施設の設置に関する条例			複合 関連施設	カルテ番号	施設名		所管課	延床面積
設置目的	し尿及び生活雑排水を処理するため										m ²
											m ²
											m ²

【建物内訳】

No.	物件番号	名称	建築日	主体構造	屋根構造	耐用年数	地上階	地下階	耐震性	財産区分	延床面積
1	1227	農排檜崎地区浄化センター 汚水処理場	2004(H16)/03/26	鉄筋コンクリート	瓦葺	38	1F		○	行政財産	441.00 m ²
2											m ²
3											m ²
4											m ²
5											m ²
6											m ²
7											m ²
8											m ²
9											m ²
10											m ²
合 計											441.00 m ²

【指定緊急避難場所・指定避難所】

指定緊急 避難場所	地震	津波	高潮	土砂災害	洪水
指定 避難所	指定	収容人員		人	

【施設写真】



【過去5年以内に実施した工事の内容】 (単位:千円)

実施年度	件名	工事費
(No work items reported)		

【公共施設の適正配置に関する方向性】

占有面積	前期末面積	前期増減	機能の方向性	
			前期	中期・後期
441.00 m ²	441.00 m ²	0.00 m ²	→	→

【運営方法等】

運営方法	直営(一部委託を含む)	指定管理者		指定管理期間	~
------	-------------	-------	--	--------	---

【利用状況】

区分	R1(2019)年度	R2(2020)年度	R3(2021)年度
開館日数			
利用者数			
利用者数/日			
利用可能コマ数			
利用コマ数			
利用率			

【歳出情報】

(単位:千円)

区分	R1(2019)年度	R2(2020)年度	R3(2021)年度	
施設の コスト	人件費	1,793	1,800	1,801
	光熱水費等	2,032	1,772	1,671
	修繕料	3,019	374	5,559
	委託料	8,827	9,074	9,123
	工事請負費	0	0	0
	使用料及び賃借料	0	0	0
その他	235	306	290	
事業の コスト	人件費	0	0	0
	委託料・報償費	0	0	0
その他	0	0	0	
指定管理料				
歳出計	15,906	13,326	18,444	

【歳入情報】

(単位:千円)

区分	R1(2019)年度	R2(2020)年度	R3(2021)年度
施設使用料・負担金等	7,801	8,230	8,220
貸付料・目的外使用料等	0	0	0
その他収入	0	100	0
歳入計	7,801	8,330	8,220

カルテ番号	0499	利用用途分類	インフラ施設	評価分類	農業集落排水施設
-------	------	--------	--------	------	----------

【施設基本情報】

施設名	農排吉賀地区浄化センター	所在地	菊川町大字七見800-2			所管課	菊川建設農林課	敷地面積	2,300.00 m ²	うち借地面積	0.00 m ²
		地区	菊川	利用圏域	その他	駐車場台数	0台	総延床面積	354.86 m ²	延床面積	354.86 m ²
設置根拠法令		設置条例	下関市農業集落排水施設の設置に関する条例			複合 関連施設	カルテ番号	施設名		所管課	延床面積
設置目的	し尿及び生活雑排水を処理するため										m ²
											m ²
											m ²

【建物内訳】

No.	物件番号	名称	建築日	主体構造	屋根構造	耐用年数	地上階	地下階	耐震性	財産区分	延床面積
1	1231	農排吉賀地区浄化センター 汚水処理施設	2008(H20)/03/25	鉄筋コンクリート	瓦葺	38	1F		○	行政財産	288.26 m ²
2	1232	農排吉賀地区浄化センター 脱水車庫	2008(H20)/03/26	鉄骨造	瓦葺	31	1F		○	行政財産	66.60 m ²
3											m ²
4											m ²
5											m ²
6											m ²
7											m ²
8											m ²
9											m ²
10											m ²
合 計											354.86 m ²

【運営方法等】

運営方法	直営(一部委託を含む)	指定管理者		指定管理期間	~
------	-------------	-------	--	--------	---

【利用状況】

区分	R1(2019)年度	R2(2020)年度	R3(2021)年度
開館日数			
利用者数			
利用者数/日			
利用可能コマ数			
利用コマ数			
利用率			

【歳入情報】

区分	R1(2019)年度	R2(2020)年度	R3(2021)年度
施設使用料・負担金等	6,604	6,699	7,083
貸付料・目的外使用料等	0	0	0
その他収入	0	50	0
歳入計	6,604	6,749	7,083

【歳出情報】

区分	R1(2019)年度	R2(2020)年度	R3(2021)年度	
施設の コスト	人件費	1,793	1,800	1,801
	光熱水費等	1,935	1,588	1,872
	修繕料	2,302	1,077	104
	委託料	6,754	8,013	6,624
	工事請負費	0	0	0
	使用料及び賃借料	0	0	0
その他	1,101	1,244	1,032	
事業の コスト	人件費	0	0	0
	委託料・報償費	0	0	0
	その他	0	0	0
指定管理料				
歳出計	13,885	13,722	11,433	

【指定緊急避難場所・指定避難所】

指定緊急 避難場所	地震	津波	高潮	土砂災害	洪水
指定 避難所	指定	収容人員		人	

【施設写真】



【過去5年以内に実施した工事の内容】 (単位:千円)

実施年度	件名	工事費
(No work performed in the last 5 years)		

【公共施設の適正配置に関する方向性】

占有面積	前期末面積	前期増減	機能の方向性	
			前期	中期・後期
354.86 m ²	354.86 m ²	0.00 m ²	→	→

カルテ番号	0460	利用用途分類	インフラ施設	評価分類	その他インフラ施設
-------	------	--------	--------	------	-----------

【施設基本情報】

施設名	菊川バスターミナル	所在地	菊川町大字下岡枝188			所管課	菊川地域政策課	敷地面積	173.84 m ²	うち借地面積	173.84 m ²		
		地区	菊川	利用圏域		地区		駐車場台数	6台	総延床面積	153.90 m ²	延床面積	153.90 m ²
設置根拠法令		設置条例	下関市生活バス事業の設置等に関する条例			複合 関連施設	カルテ番号	施設名		所管課	延床面積		
設置目的	事務室、車庫、待合室・・・委託業者が管理運営上使用及び、ドライバーの待機室、バスの保管庫、バスを利用される一般市民の待合室											m ²	
													m ²
													m ²

【建物内訳】

No.	物件番号	名称	建築日	主体構造	屋根構造	耐用年数	地上階	地下階	耐震性	財産区分	延床面積
1	1146	菊川バスターミナル 事務所・車庫・待合所	2000(H12)/11/15	鉄骨造	陸屋根	38	1F			行政財産	153.90 m ²
2											m ²
3											m ²
4											m ²
5											m ²
6											m ²
7											m ²
8											m ²
9											m ²
10											m ²
合 計											153.90 m ²

【運営方法等】

運営方法	直営(一部委託を含む)	指定管理者		指定管理期間	~
------	-------------	-------	--	--------	---

【利用状況】

区分	R1(2019)年度	R2(2020)年度	R3(2021)年度
開館日数	290	292	293
利用者数			
利用者数/日	0.0	0.0	0.0
利用可能コマ数			
利用コマ数			
利用率			

【歳入情報】

区分	R1(2019)年度	R2(2020)年度	R3(2021)年度
施設使用料・負担金等	0	0	0
貸付料・目的外使用料等	0	0	0
その他収入	0	0	0
歳入計	0	0	0

【歳出情報】

区分	R1(2019)年度	R2(2020)年度	R3(2021)年度	
施設の コスト	人件費	0	0	0
	光熱水費等			
	修繕料			
	委託料			
	工事請負費	0	0	0
	使用料及び賃借料			
その他	0	0	0	
事業の コスト	人件費			
	委託料・報償費			
	その他	28,869	29,559	30,089
指定管理料				
歳出計	28,869	29,559	30,089	

【指定緊急避難場所・指定避難所】

指定緊急 避難場所	地震	津波	高潮	土砂災害	洪水
指定 避難所	指定	収容人員		人	

【施設写真】



【過去5年以内に実施した工事の内容】 (単位:千円)

実施年度	件名	工事費
(No data visible)		

【公共施設の適正配置に関する方向性】

占有面積	前期末面積	前期増減	機能の方向性	
			前期	中期・後期
153.90 m ²	153.90 m ²	0.00 m ²	→	→

カルテ番号	0465	利用用途分類	インフラ施設	評価分類	その他インフラ施設
-------	------	--------	--------	------	-----------

【施設基本情報】

施設名	工業用水道ポンプ場	所在地	菊川町大字上大野30-4			所管課	菊川地域政策課	敷地面積	214.34 m ²	うち借地面積	0.00 m ²				
		地区	菊川	利用圏域	その他	駐車場台数	0台	総延床面積	118.00 m ²	延床面積	118.00 m ²				
設置根拠法令		設置条例				複合 関連施設	カルテ番号	施設名		所管課	延床面積				
設置目的	豊東工業団地工業用水として送水するための揚水施設(ポンプ室・タンク)											m ²			
															m ²

【建物内訳】

No.	物件番号	名称	建築日	主体構造	屋根構造	耐用年数	地上階	地下階	耐震性	財産区分	延床面積
1	1159	工業用水道ポンプ場 工業用水道ポンプ場(共有)	2004(H16)/07/23	鉄筋コンクリート	陸屋根	38	1F			行政財産	118.00 m ²
2											m ²
3											m ²
4											m ²
5											m ²
6											m ²
7											m ²
8											m ²
9											m ²
10											m ²
合 計											118.00 m ²

【指定緊急避難場所・指定避難所】

指定緊急 避難場所	地震	津波	高潮	土砂災害	洪水
指定 避難所	指定	収容人員		人	

【施設写真】



【過去5年以内に実施した工事の内容】 (単位:千円)

実施年度	件名	工事費
(No work performed in the last 5 years)		

【公共施設の適正配置に関する方向性】

占有面積	前期末面積	前期増減	機能の方向性	
			前期	中期・後期
118.00 m ²	118.00 m ²	0.00 m ²	→	→

【運営方法等】

運営方法	直営(一部委託を含む)	指定管理者		指定管理期間	~
------	-------------	-------	--	--------	---

【利用状況】

区分	R1(2019)年度	R2(2020)年度	R3(2021)年度
開館日数	0	0	0
利用者数			
利用者数/日			
利用可能コマ数			
利用コマ数			
利用率			

【歳出情報】 (単位:千円)

区分	R1(2019)年度	R2(2020)年度	R3(2021)年度
施設の コスト	人件費	0	0
	光熱水費等		
	修繕料		
	委託料		
	工事請負費	0	0
	使用料及び賃借料		
その他	21	21	21
事業の コスト	人件費		
	委託料・報償費		
	その他	0	0
指定管理料			
歳出計	21	21	21

【歳入情報】 (単位:千円)

区分	R1(2019)年度	R2(2020)年度	R3(2021)年度
施設使用料・負担金等	0		
貸付料・目的外使用料等			
その他収入			
歳入計	0	0	0

カルテ番号	0567	利用用途分類	インフラ施設	評価分類	農業集落排水施設
-------	------	--------	--------	------	----------

【施設基本情報】

施設名	大河内地区農業集落排水施設	所在地	豊田町大字大河内606			所管課	豊田建設農林課	敷地面積	919.00 m ²	うち借地面積	0.00 m ²
		地区	豊田	利用圏域	その他	駐車場台数	4台	総延床面積	65.13 m ²	延床面積	65.13 m ²
設置根拠法令		設置条例	下関市農業集落排水施設の設置等に関する条例			複合 関連施設	カルテ番号	施設名		所管課	延床面積
設置目的	農業集落の生活環境の向上及び公共用水域の保全を図るため。										m ²
											m ²
											m ²

【建物内訳】

No.	物件番号	名称	建築日	主体構造	屋根構造	耐用年数	地上階	地下階	耐震性	財産区分	延床面積
1	1368	大河内地区農業集落排水施設 管理棟	1996(H08)/01/01	鉄筋コンクリート	その他	38	1F		○	行政財産	65.13 m ²
2											m ²
3											m ²
4											m ²
5											m ²
6											m ²
7											m ²
8											m ²
9											m ²
10											m ²
合 計											65.13 m ²

【運営方法等】

運営方法	直営(一部委託を含む)	指定管理者		指定管理期間	~
------	-------------	-------	--	--------	---

【利用状況】

区分	R1(2019)年度	R2(2020)年度	R3(2021)年度
開館日数	0	0	0
利用者数			
利用者数/日			
利用可能コマ数			
利用コマ数			
利用率			

【歳入情報】

区分	R1(2019)年度	R2(2020)年度	R3(2021)年度
施設使用料・負担金等	2,077	2,036	2,023
貸付料・目的外使用料等	0	0	0
その他収入	0	0	0
歳入計	2,077	2,036	2,023

【歳出情報】

区分	R1(2019)年度	R2(2020)年度	R3(2021)年度	
施設の コスト	人件費	0	0	0
	光熱水費等	812	748	801
	修繕料	1,141	3,564	1,595
	委託料	3,694	3,568	3,660
	工事請負費	0	0	0
	使用料及び賃借料	0	0	0
	その他	1,169	1,157	1,104
事業の コスト	人件費	0	0	0
	委託料・報償費	0	0	0
	その他	0	0	0
指定管理料	0	0	0	
歳出計	6,816	9,037	7,160	

【指定緊急避難場所・指定避難所】

指定緊急 避難場所	地震	津波	高潮	土砂災害	洪水
指定 避難所	指定	収容人員		人	

【施設写真】



【過去5年以内に実施した工事の内容】 (単位:千円)

実施年度	件名	工事費
(No data visible)		

【公共施設の適正配置に関する方向性】

占有面積	前期末面積	前期増減	機能の方向性	
			前期	中期・後期
120.00 m ²	65.13 m ²	△ 54.87 m ²	→(台帳整理)	→

カルテ番号	0003	利用用途分類	インフラ施設	評価分類	その他インフラ施設
-------	------	--------	--------	------	-----------

【施設基本情報】

施設名	豊田無線基地局(矢田)	所在地	豊田町大字矢田53-1			所管課	情報政策課	敷地面積	299.99 m ²	うち借地面積	299.99 m ²		
		地区	豊田	利用圏域	その他	駐車場台数	0台	総延床面積	98.75 m ²	延床面積	98.75 m ²		
設置根拠法令		設置条例				複合 関連施設	カルテ番号	施設名		所管課	延床面積		
設置目的	地域に携帯電話の電波が届かない状況を解消するため											m ²	
													m ²
													m ²


【建物内訳】

No.	物件番号	名称	建築日	主体構造	屋根構造	耐用年数	地上階	地下階	耐震性	財産区分	延床面積
1	4	豊田無線基地局(矢田) 無線基地局(局舎)	1998(H10)/12/24	鉄筋コンクリート	陸屋根	38	1F			行政財産	98.75 m ²
2											m ²
3											m ²
4											m ²
5											m ²
6											m ²
7											m ²
8											m ²
9											m ²
10											m ²
合 計											98.75 m ²

【指定緊急避難場所・指定避難所】

指定緊急 避難場所	地震	津波	高潮	土砂災害	洪水
指定 避難所	指定	収容人員		人	

【施設写真】



【過去5年以内に実施した工事の内容】 (単位:千円)

実施年度	件名	工事費
(No work items listed)		

【公共施設の適正配置に関する方向性】

占有面積	前期末面積	前期増減	機能の方向性	
			前期	中期・後期
162.75 m ²	98.75 m ²	△ 64.00 m ²	→(台帳整理)	→

【運営方法等】

運営方法	直営(一部委託を含む)	指定管理者		指定管理期間	~
------	-------------	-------	--	--------	---

【利用状況】

区分	R1(2019)年度	R2(2020)年度	R3(2021)年度
開館日数	0		
利用者数			
利用者数/日			
利用可能コマ数			
利用コマ数			
利用率			

【歳出情報】

(単位:千円)

区分	R1(2019)年度	R2(2020)年度	R3(2021)年度	
施設の コスト	人件費	0	0	0
	光熱水費等			
	修繕料			
	委託料			
	工事請負費	0	0	0
	使用料及び賃借料			35
その他	40	40	5	
事業の コスト	人件費			
	委託料・報償費			
	その他	0	0	0
指定管理料				
歳出計	40	40	40	

【歳入情報】

(単位:千円)

区分	R1(2019)年度	R2(2020)年度	R3(2021)年度
施設使用料・負担金等	0		0
貸付料・目的外使用料等	0		0
その他収入	5		5
歳入計	5	0	5

カルテ番号	0528	利用用途分類	インフラ施設	評価分類	その他インフラ施設
-------	------	--------	--------	------	-----------

【施設基本情報】

施設名	一ノ俣バス停留所	所在地	豊田町大字一ノ俣795-4			所管課	豊田地域政策課	敷地面積	142.00 m ²	うち借地面積	0.00 m ²				
		地区	豊田	利用圏域	地区	駐車場台数	0台	総延床面積	19.00 m ²	延床面積	19.00 m ²				
設置根拠法令		設置条例				複合 関連施設	カルテ番号	施設名		所管課	延床面積				
設置目的	一ノ俣バス停の待合所及び自転車置き場。											m ²			
															m ²

【建物内訳】

No.	物件番号	名称	建築日	主体構造	屋根構造	耐用年数	地上階	地下階	耐震性	財産区分	延床面積
1	1282	一ノ俣バス停留所 待合所	2000(H12)/01/01	木造	その他	15	1F		○	行政財産	12.00 m ²
2	1283	一ノ俣バス停留所 駐輪場	2000(H12)/01/01	木造	その他	15	1F		○	行政財産	7.00 m ²
3											m ²
4											m ²
5											m ²
6											m ²
7											m ²
8											m ²
9											m ²
10											m ²
合 計											19.00 m ²

【指定緊急避難場所・指定避難所】

指定緊急 避難場所	地震	津波	高潮	土砂災害	洪水
指定 避難所	指定	収容人員		人	

【施設写真】



【過去5年以内に実施した工事の内容】 (単位:千円)

実施年度	件名	工事費
(No work performed in the last 5 years)		

【公共施設の適正配置に関する方向性】

占有面積	前期末面積	前期増減	機能の方向性	
			前期	中期・後期
19.00 m ²	19.00 m ²	0.00 m ²	→	→

【運営方法等】

運営方法	直営(一部委託を含む)	指定管理者		指定管理期間	~
------	-------------	-------	--	--------	---

【利用状況】

区分	R1(2019)年度	R2(2020)年度	R3(2021)年度
開館日数	366	365	365
利用者数			
利用者数/日	0.0	0.0	0.0
利用可能コマ数			
利用コマ数			
利用率			

【歳入情報】

区分	R1(2019)年度	R2(2020)年度	R3(2021)年度
施設使用料・負担金等	0	0	0
貸付料・目的外使用料等	0	0	0
その他収入	0	0	0
歳入計	0	0	0

【歳出情報】

		(単位:千円)		
区分	R1(2019)年度	R2(2020)年度	R3(2021)年度	
施設の コスト	人件費	0	0	0
	光熱水費等			
	修繕料			
	委託料			
	工事請負費	0	0	0
	使用料及び賃借料			
	その他	0	0	0
事業の コスト	人件費			
	委託料・報償費			
	その他	0	0	0
	指定管理料			
	歳出計	0	0	0

カルテ番号	0531	利用用途分類	インフラ施設	評価分類	その他インフラ施設
-------	------	--------	--------	------	-----------

【施設基本情報】

施設名	阿座上揚水施設	所在地	豊田町大字阿座上515-1			所管課	豊田地域政策課	敷地面積	5.10 m ²	うち借地面積	5.10 m ²
		地区	豊田	利用圏域	その他	駐車場台数	0台	総延床面積	5.10 m ²	延床面積	5.10 m ²
設置根拠法令		設置条例				複合 関連施設	カルテ番号	施設名		所管課	延床面積
設置目的	揚水施設として整備。地元住民の揚水施設として無償貸与。										m ²
											m ²
											m ²

【建物内訳】

No.	物件番号	名称	建築日	主体構造	屋根構造	耐用年数	地上階	地下階	耐震性	財産区分	延床面積
1	1286	阿座上揚水施設 灌漑用水揚水施設	1965(S40)/03/01	補強コンクリート	陸屋根	34	1F		×	普通財産	5.10 m ²
2											m ²
3											m ²
4											m ²
5											m ²
6											m ²
7											m ²
8											m ²
9											m ²
10											m ²
合 計											5.10 m ²

【指定緊急避難場所・指定避難所】

指定緊急 避難場所	地震	津波	高潮	土砂災害	洪水
指定 避難所	指定	収容人員		人	

【施設写真】



【運営方法等】

運営方法	貸付施設	指定管理者		指定管理期間	~
------	------	-------	--	--------	---

【利用状況】

区分	R1(2019)年度	R2(2020)年度	R3(2021)年度
開館日数	366	365	365
利用者数			
利用者数/日	0.0	0.0	0.0
利用可能コマ数			
利用コマ数			
利用率			

【歳出情報】

(単位:千円)

区分	R1(2019)年度	R2(2020)年度	R3(2021)年度	
施設の コスト	人件費	0	0	0
	光熱水費等			
	修繕料			
	委託料			
	工事請負費	0	0	0
	使用料及び賃借料			
その他	0	0	0	
事業の コスト	人件費			
	委託料・報償費			
	その他	0	0	0
指定管理料				
歳出計	0	0	0	

【歳入情報】

(単位:千円)

区分	R1(2019)年度	R2(2020)年度	R3(2021)年度
施設使用料・負担金等	0	0	0
貸付料・目的外使用料等	0	0	0
その他収入	0	0	0
歳入計	0	0	0

【過去5年以内に実施した工事の内容】 (単位:千円)

実施年度	件名	工事費
/		

【公共施設の適正配置に関する方向性】

占有面積	前期末面積	前期増減	機能の方向性	
			前期	中期・後期
5.10 m ²	5.10 m ²	0.00 m ²	→	→

カルテ番号	0548	利用用途分類	インフラ施設	評価分類	その他インフラ施設
-------	------	--------	--------	------	-----------

【施設基本情報】

施設名	豊田町防災行政無線中継局	所在地	豊田町大字庭田132-1			所管課	豊田地域政策課	敷地面積	70,848.00 m ²	うち借地面積	0.00 m ²				
		地区	豊田	利用圏域	その他	駐車場台数	0台	総延床面積	3.80 m ²	延床面積	3.80 m ²				
設置根拠法令		設置条例				複合 関連施設	カルテ番号	施設名		所管課	延床面積				
設置目的	豊田町防災行政無線中継局の局舎。稼働中。											m ²			
															m ²

【建物内訳】

No.	物件番号	名称	建築日	主体構造	屋根構造	耐用年数	地上階	地下階	耐震性	財産区分	延床面積
1	1313	豊田町防災行政無線中継局 局舎	2001(H13)/03/01	軽量鉄骨造	カラー鉄板葺	30	1F		○	行政財産	3.80 m ²
2											m ²
3											m ²
4											m ²
5											m ²
6											m ²
7											m ²
8											m ²
9											m ²
10											m ²
合 計											3.80 m ²

【運営方法等】

運営方法	直営(一部委託を含む)	指定管理者		指定管理期間	~
------	-------------	-------	--	--------	---

【利用状況】

区分	R1(2019)年度	R2(2020)年度	R3(2021)年度
開館日数	0	0	0
利用者数			
利用者数/日			
利用可能コマ数			
利用コマ数			
利用率			

【歳入情報】

区分	R1(2019)年度	R2(2020)年度	R3(2021)年度
施設使用料・負担金等	0	0	0
貸付料・目的外使用料等	0	0	0
その他収入	0	0	0
歳入計	0	0	0

【歳出情報】

区分	R1(2019)年度	R2(2020)年度	R3(2021)年度
施設の コスト	人件費	0	0
	光熱水費等		
	修繕料		108
	委託料		266
	工事請負費	0	0
	使用料及び賃借料		
その他	421	331	23
事業の コスト	人件費		
	委託料・報償費		
	その他	0	0
指定管理料			
歳出計	421	331	397

【指定緊急避難場所・指定避難所】

指定緊急 避難場所	地震	津波	高潮	土砂災害	洪水
指定 避難所	指定	収容人員			
		人			

【施設写真】



【過去5年以内に実施した工事の内容】

実施年度	件名	工事費
(単位:千円)		

【公共施設の適正配置に関する方向性】

占有面積	前期末面積	前期増減	機能の方向性	
			前期	中期・後期
3.80 m ²	3.80 m ²	0.00 m ²	→	→

カルテ番号	0617	利用用途分類	インフラ施設	評価分類	農業集落排水施設
-------	------	--------	--------	------	----------

【施設基本情報】

施設名	農業集落排水白濁処理場	所在地	豊浦町大字吉永322			所管課	豊浦建設農林水産課	敷地面積	1,103.00 m ²	うち借地面積	0.00 m ²
		地区	豊浦	利用圏域	その他	駐車場台数	0台	総延床面積	149.39 m ²	延床面積	149.39 m ²
設置根拠法令		設置条例	下関市農業集落排水施設の設置等に関する条例			複合 関連施設	カルテ番号	施設名		所管課	延床面積
設置目的	農業用水の水質保全と生活環境の整備を行い、農業生産の増大、農業施設の機能維持および生活環境の改善をはかる。									m ²	
										m ²	
										m ²	

【建物内訳】

No.	物件番号	名称	建築日	主体構造	屋根構造	耐用年数	地上階	地下階	耐震性	財産区分	延床面積
1	1511	農業集落排水白濁処理場 汚水処理場	2000(H12)/03/27	鉄筋コンクリート	その他	38	1F			行政財産	149.39 m ²
2											m ²
3											m ²
4											m ²
5											m ²
6											m ²
7											m ²
8											m ²
9											m ²
10											m ²
合 計											149.39 m ²

【運営方法等】

運営方法	直営(一部委託を含む)	指定管理者		指定管理期間	~
------	-------------	-------	--	--------	---

【利用状況】

区分	R1(2019)年度	R2(2020)年度	R3(2021)年度
開館日数	0	0	0
利用者数			
利用者数/日			
利用可能コマ数			
利用コマ数			
利用率			

【歳入情報】

区分	R1(2019)年度	R2(2020)年度	R3(2021)年度
施設使用料・負担金等	1,834	1,877	1,812
貸付料・目的外使用料等			
その他収入			
歳入計	1,834	1,877	1,812

【歳出情報】

区分	R1(2019)年度	R2(2020)年度	R3(2021)年度
施設の コスト	人件費	0	
	光熱水費等		697
	修繕料		319
	委託料		2,937
	工事請負費	374	300
	使用料及び賃借料		
その他	4,321	4,317	807
事業の コスト	人件費		
	委託料・報償費		
	その他		
指定管理料			
歳出計	4,695	4,617	4,760

【指定緊急避難場所・指定避難所】

指定緊急 避難場所	地震	津波	高潮	土砂災害	洪水
指定 避難所	指定	収容人員		人	

【施設写真】



【過去5年以内に実施した工事の内容】 (単位:千円)

実施年度	件名	工事費
(No work performed in the last 5 years)		

【公共施設の適正配置に関する方向性】

占有面積	前期末面積	前期増減	機能の方向性	
			前期	中期・後期
149.39 m ²	149.39 m ²	0.00 m ²	→	→

カルテ番号	0102	利用用途分類	インフラ施設	評価分類	環境衛生施設
-------	------	--------	--------	------	--------

【施設基本情報】

施設名	クリーンセンター響	所在地	豊浦町大字宇賀13528-12			所管課	環境施設課	敷地面積	63,555.60 m ²	うち借地面積	58,776.60 m ²	
		地区	豊浦	利用圏域	その他	駐車場台数	19台	総延床面積	4,516.03 m ²	延床面積	4,516.03 m ²	
設置根拠法令	廃棄物の処理及び清掃に関する法律		設置条例			下関市一般廃棄物処理施設設置条例		カルテ番号	施設名		所管課	延床面積
設置目的	主に豊浦、豊北地区から排出される一般廃棄物の中継及び中間処理(解体、選別)を行うとともに、再資源化できない廃棄物を場内の最終処分場で埋立処分を行う。					複合 関連施設					m ²	
											m ²	
											m ²	

【建物内訳】

No.	物件番号	名称	建築日	主体構造	屋根構造	耐用年数	地上階	地下階	耐震性	財産区分	延床面積
1	284	クリーンセンター響 缶プレス機棟	1979(S54)/03/01	鉄骨造	スレート葺	31	1F			行政財産	84.00 m ²
2	285	クリーンセンター響 倉庫	1980(S55)/09/01	補強コンクリート	亜鉛メッキ銅板葺	34	1F			行政財産	70.70 m ²
3	286	クリーンセンター響 旧焼却処理施設	1980(S55)/09/01	鉄骨コンクリート	その他	31	1F			行政財産	865.60 m ²
4	288	クリーンセンター響 計量棟	1994(H06)/06/01	鉄骨コンクリート	陸屋根	38	1F			行政財産	164.70 m ²
5	290	クリーンセンター響 空缶選別所	1999(H11)/07/01	軽量鉄骨造	亜鉛メッキ銅板葺	24	1F	B 1F		行政財産	64.00 m ²
6	291	クリーンセンター響 管理棟	2000(H12)/03/01	鉄骨造	瓦葺	38	2F			行政財産	452.00 m ²
7	293	クリーンセンター響 車庫	2000(H12)/03/01	鉄骨造	亜鉛メッキ銅板葺	31	1F			行政財産	117.00 m ²
8	294	クリーンセンター響 工場棟(附属設備含む)	2000(H12)/06/01	鉄骨造	亜鉛メッキ銅板葺	31	3F			行政財産	2,464.00 m ²
9	295	クリーンセンター響 ペットボトル選別所	2001(H13)/12/01	鉄骨造	亜鉛メッキ銅板葺	31	1F			行政財産	138.80 m ²
10	99999	ほか3棟の合計									95.23 m ²
合 計											4,516.03 m ²

【指定緊急避難場所・指定避難所】

指定緊急 避難場所	地震	津波	高潮	土砂災害	洪水
指定 避難所	指定	収容人員		人	

【施設写真】



【過去5年以内に実施した工事の内容】 (単位:千円)

実施年度	件名	工事費
(No work items reported)		

【公共施設の適正配置に関する方向性】

占有面積	前期末面積	前期増減	機能の方向性	
			前期	中期・後期
4,516.03 m ²	3,650.00 m ²	△ 866.03 m ²	→(減築)	→

【運営方法等】

運営方法	直営(一部委託を含む)	指定管理者		指定管理期間	~
------	-------------	-------	--	--------	---

【利用状況】

区分	R1(2019)年度	R2(2020)年度	R3(2021)年度
開館日数	311	310	311
利用者数			
利用者数/日	0.0	0.0	0.0
利用可能コマ数			
利用コマ数			
利用率			

【歳出情報】

(単位:千円)

区分	R1(2019)年度	R2(2020)年度	R3(2021)年度	
施設の コスト	人件費	44,784	41,680	28,347
	光熱水費等	4,630	3,999	3,831
	修繕料	2,543	2,112	5,025
	委託料	40,418	66,964	66,091
	工事請負費	5,609	0	0
	使用料及び賃借料	1,256	1,262	1,262
	その他	46,041	8,605	7,855
事業の コスト	人件費	0	0	0
	委託料・報償費	0	0	0
	その他	0	0	0
指定管理料				
歳出計	145,281	124,622	112,411	

【歳入情報】

(単位:千円)

区分	R1(2019)年度	R2(2020)年度	R3(2021)年度
施設使用料・負担金等	0	0	0
貸付料・目的外使用料等	8	8	8
その他収入	28,946	17,818	20,832
歳入計	28,954	17,826	20,840

カルテ番号	0592	利用用途分類	インフラ施設	評価分類	その他インフラ施設
-------	------	--------	--------	------	-----------

【施設基本情報】

施設名	国清山自然公園ポンプ室	所在地	豊浦町大字川棚			所管課	豊浦地域政策課	敷地面積	21.72 m ²	うち借地面積	0.00 m ²
		地区	豊浦	利用圏域	その他	駐車場台数	0台	総延床面積	9.24 m ²	延床面積	9.24 m ²
設置根拠法令		設置条例				複合 関連施設	カルテ番号	施設名		所管課	延床面積
設置目的	国清山自然公園整備計画に基づき、国清山の整備をし、市民及び観光客の誘致をすることを目的とする。									m ²	
										m ²	
										m ²	

【建物内訳】

No.	物件番号	名称	建築日	主体構造	屋根構造	耐用年数	地上階	地下階	耐震性	財産区分	延床面積
1	1467	国清山自然公園ポンプ室 給水施設	1978(S53)/02/09	補強コンクリート	陸屋根	34	1F		—	行政財産	9.24 m ²
2											m ²
3											m ²
4											m ²
5											m ²
6											m ²
7											m ²
8											m ²
9											m ²
10											m ²
合 計											9.24 m ²

【運営方法等】

運営方法	直営(一部委託を含む)	指定管理者		指定管理期間	~
------	-------------	-------	--	--------	---

【利用状況】

区分	R1(2019)年度	R2(2020)年度	R3(2021)年度
開館日数	366	365	365
利用者数			
利用者数/日	0.0	0.0	0.0
利用可能コマ数			
利用コマ数			
利用率			

【歳入情報】

(単位:千円)

区分	R1(2019)年度	R2(2020)年度	R3(2021)年度
施設使用料・負担金等	0	0	0
貸付料・目的外使用料等	0	0	0
その他収入	0	0	0
歳入計	0	0	0

【歳出情報】

(単位:千円)

区分	R1(2019)年度	R2(2020)年度	R3(2021)年度
施設の コスト	人件費		
	光熱水費等		
	修繕料		
	委託料		
	工事請負費		
	使用料及び賃借料		
その他	1	1	1
事業の コスト	人件費		
	委託料・報償費		
	その他	0	0
指定管理料			
歳出計	1	1	1

【指定緊急避難場所・指定避難所】

指定緊急 避難場所	地震	津波	高潮	土砂災害	洪水
指定 避難所	指定	収容人員		人	

【施設写真】



【過去5年以内に実施した工事の内容】 (単位:千円)

実施年度	件名	工事費
(No work performed in the last 5 years)		

【公共施設の適正配置に関する方向性】

占有面積	前期末面積	前期増減	機能の方向性	
			前期	中期・後期
9.24 m ²	9.24 m ²	0.00 m ²	→	→

カルテ番号	0618	利用用途分類	インフラ施設	評価分類	その他インフラ施設
-------	------	--------	--------	------	-----------

【施設基本情報】

施設名	舟郡ダム管理棟	所在地	豊浦町大字川棚1766-1			所管課	豊浦建設農林水産課	敷地面積	41,427.98 m ²	うち借地面積	0.00 m ²
		地区	豊浦	利用圏域	その他	駐車場台数	22台	総延床面積	220.00 m ²	延床面積	220.00 m ²
設置根拠法令		設置条例				複合 関連施設	カルテ番号	施設名		所管課	延床面積
設置目的	当該施設の地区は川棚川水系江良川及び吉永川水系吉永川のほぼ全域に広がる計画受益面積236haの農山村地域である。営農は水稻を主体とし、かんがい用水源としては小規模な溜池と自然取水及び溪流掛りで、常習的な干ばつ被害を受けていたため、用水源の抜本的な対策としてダム及び幹線用水の建設を行い、農業生産基盤を確立し、自立経営農家の育成と農業の近代的経営に資することを目的とし整備されたものである。										m ²
											m ²
											m ²

【建物内訳】

No.	物件番号	名称	建築日	主体構造	屋根構造	耐用年数	地上階	地下階	耐震性	財産区分	延床面積
1	1512	舟郡ダム管理棟 管理事務所	1998(H10)/01/01	鉄骨コンクリート	その他	38	1F			行政財産	159.00 m ²
2	1513	舟郡ダム管理棟 公衆便所	2001(H13)/01/01	木造	その他	15	1F			行政財産	61.00 m ²
3											m ²
4											m ²
5											m ²
6											m ²
7											m ²
8											m ²
9											m ²
10											m ²
合 計											220.00 m ²

【運営方法等】

運営方法	直営(一部委託を含む)	指定管理者		指定管理期間	~
------	-------------	-------	--	--------	---

【利用状況】

区分	R1(2019)年度	R2(2020)年度	R3(2021)年度
開館日数	0	0	0
利用者数			
利用者数/日			
利用可能コマ数			
利用コマ数			
利用率			

【歳入情報】

区分	R1(2019)年度	R2(2020)年度	R3(2021)年度
施設使用料・負担金等	0	0	0
貸付料・目的外使用料等	0	0	0
その他収入	0	0	0
歳入計	0	0	0

【歳出情報】

区分	R1(2019)年度	R2(2020)年度	R3(2021)年度
施設の コスト	人件費		
	光熱水費等	705	677
	修繕料		465
	委託料	4,498	4,267
	工事請負費		
	使用料及び賃借料		
その他	157	154	157
事業の コスト	人件費		
	委託料・報償費		
	その他		
指定管理料			
歳出計	5,360	5,563	5,998

【指定緊急避難場所・指定避難所】

指定緊急 避難場所	地震	津波	高潮	土砂災害	洪水
指定 避難所	指定	収容人員			
		人			

【施設写真】



【過去5年以内に実施した工事の内容】

実施年度	件名	工事費
(単位:千円)		
(No data visible)		

【公共施設の適正配置に関する方向性】

占有面積	前期末面積	前期増減	機能の方向性	
			前期	中期・後期
220.00 m ²	220.00 m ²	0.00 m ²	→	→

カルテ番号	0685	利用用途分類	インフラ施設	評価分類	農業集落排水施設
-------	------	--------	--------	------	----------

【施設基本情報】

施設名	角島尾山地区農業集落排水施設	所在地	豊北町大字角島2443-34			所管課	豊北建設農林水産課	敷地面積	1,227.09 m ²	うち借地面積	0.00 m ²
		地区	豊北	利用圏域	その他	駐車場台数	4台	総延床面積	145.66 m ²	延床面積	145.66 m ²
設置根拠法令		設置条例	下関市農業集落排水施設の設置等に関する条例			複合 関連施設	カルテ番号	施設名		所管課	延床面積
設置目的	農業集落の生活環境の向上及び公共用水域の水質の保全を図るため										m ²
											m ²
											m ²

【建物内訳】

No.	物件番号	名称	建築日	主体構造	屋根構造	耐用年数	地上階	地下階	耐震性	財産区分	延床面積
1	1667	角島尾山地区農業集落排水施設 汚水処理場	2008(H20)/03/31	鉄筋コンクリート	瓦葺	38	1F		○	行政財産	145.66 m ²
2											m ²
3											m ²
4											m ²
5											m ²
6											m ²
7											m ²
8											m ²
9											m ²
10											m ²
合 計											145.66 m ²

【運営方法等】

運営方法	直営(一部委託を含む)	指定管理者		指定管理期間	~
------	-------------	-------	--	--------	---

【利用状況】

区分	R1(2019)年度	R2(2020)年度	R3(2021)年度
開館日数	366	365	365
利用者数			
利用者数/日	0.0	0.0	0.0
利用可能コマ数			
利用コマ数			
利用率			

【歳入情報】

区分	R1(2019)年度	R2(2020)年度	R3(2021)年度
施設使用料・負担金等	6,369	6,011	5,906
貸付料・目的外使用料等	0	0	0
その他収入	0	0	0
歳入計	6,369	6,011	5,906

【歳出情報】

区分	R1(2019)年度	R2(2020)年度	R3(2021)年度	
施設の コスト	人件費			
	光熱水費等	1,492	1,267	1,236
	修繕料	1,210	1,518	0
	委託料	7,337	7,302	7,188
	工事請負費			
	使用料及び賃借料			
事業の コスト	その他	326	67	61
	人件費			
	委託料・報償費			
	その他	0	0	0
指定管理料				
歳出計	10,365	10,154	8,485	

【指定緊急避難場所・指定避難所】

指定緊急 避難場所	地震	津波	高潮	土砂災害	洪水
指定 避難所	指定	収容人員			
			人		

【施設写真】



【過去5年以内に実施した工事の内容】 (単位:千円)

実施年度	件名	工事費
(No work items reported)		

【公共施設の適正配置に関する方向性】

占有面積	前期末面積	前期増減	機能の方向性	
			前期	中期・後期
145.66 m ²	145.66 m ²	0.00 m ²	→	→

カルテ番号	1160	利用用途分類	インフラ施設	評価分類	環境衛生施設
-------	------	--------	--------	------	--------

【施設基本情報】

施設名	豊北中継貯留槽	所在地	豊北町大字神田11636			所管課	環境施設課	敷地面積	5,349.12 m ²	うち借地面積	0.00 m ²				
		地区	豊北	利用圏域	その他	駐車場台数	10台	総延床面積	346.07 m ²	延床面積	346.07 m ²				
設置根拠法令		設置条例				複合 関連施設	カルテ番号	施設名		所管課	延床面積				
設置目的	し尿及び浄化槽汚泥の収集運搬業務の効率化を図るため、旧郡部のうち、豊浦・豊北・豊田の3地区分のし尿等を一時的に貯留する。											m ²			
															m ²

【建物内訳】

No.	物件番号	名称	建築日	主体構造	屋根構造	耐用年数	地上階	地下階	耐震性	財産区分	延床面積
1	10075	豊北中継貯留槽	2019(R01)/09/13	鉄筋コンクリート	陸屋根	38	1F		○	行政財産	346.07 m ²
2											m ²
3											m ²
4											m ²
5											m ²
6											m ²
7											m ²
8											m ²
9											m ²
10											m ²
合 計											346.07 m ²

【運営方法等】

運営方法	直営(一部委託を含む)	指定管理者		指定管理期間	~
------	-------------	-------	--	--------	---

【利用状況】

区分	R1(2019)年度	R2(2020)年度	R3(2021)年度
開館日数	309	309	306
利用者数			
利用者数/日	0.0	0.0	0.0
利用可能コマ数			
利用コマ数			
利用率			

【歳入情報】

区分	R1(2019)年度	R2(2020)年度	R3(2021)年度
施設使用料・負担金等	0	0	0
貸付料・目的外使用料等	0	0	0
その他収入	0	0	0
歳入計	0	0	0

【歳出情報】


(単位:千円)

区分	R1(2019)年度	R2(2020)年度	R3(2021)年度	
施設の コスト	人件費	0	0	0
	光熱水費等	643	546	546
	修繕料	38	76	0
	委託料	77,837	71,958	72,417
	工事請負費	352,267	0	0
	使用料及び賃借料	0	0	0
その他	162	69	53	
事業の コスト	人件費	0	0	0
	委託料・報償費	0	0	0
	その他	0	0	0
指定管理料		0	0	
歳出計	430,947	72,649	73,016	

【指定緊急避難場所・指定避難所】

指定緊急 避難場所	地震	津波	高潮	土砂災害	洪水
指定 避難所	指定	収容人員		人	

【施設写真】



【過去5年以内に実施した工事の内容】 (単位:千円)

実施年度	件名	工事費
(No work items reported)		

【公共施設の適正配置に関する方向性】

占有面積	前期末面積	前期増減	機能の方向性	
			前期	中期・後期
m ²	m ²	0.00 m ²		