

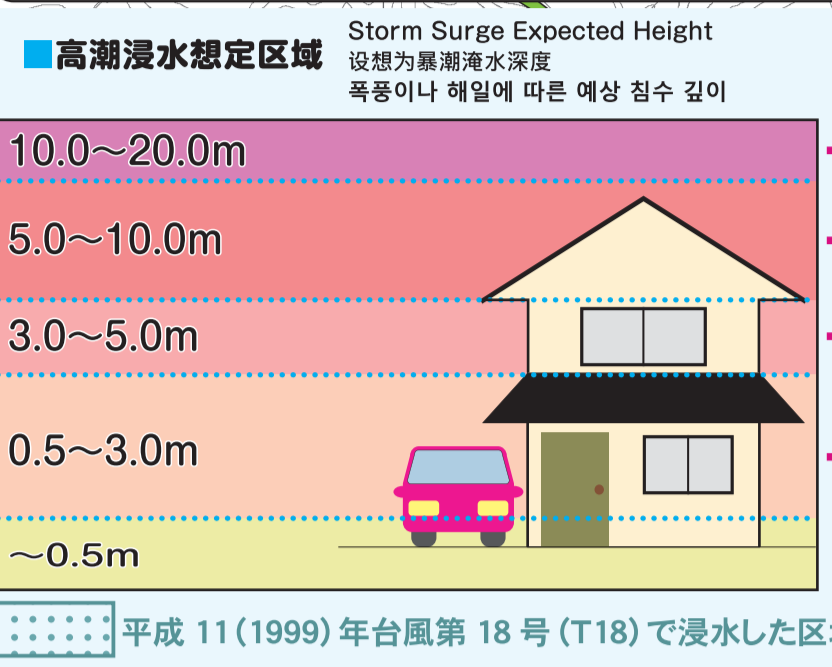
# 下関市高潮ハザードマップ

## 台風に向けて

### 1 王喜・吉田・小月・清末地区

下関市高潮ハザードマップは、水防法に基づき、山口県が作成した浸水想定区域図をもとに、浸水する範囲や避難場所などを示した地図です。なお、この浸水想定区域図は、過去最大規模の台風が襲来し、大潮の満潮と重なった場合の高潮を想定しています。

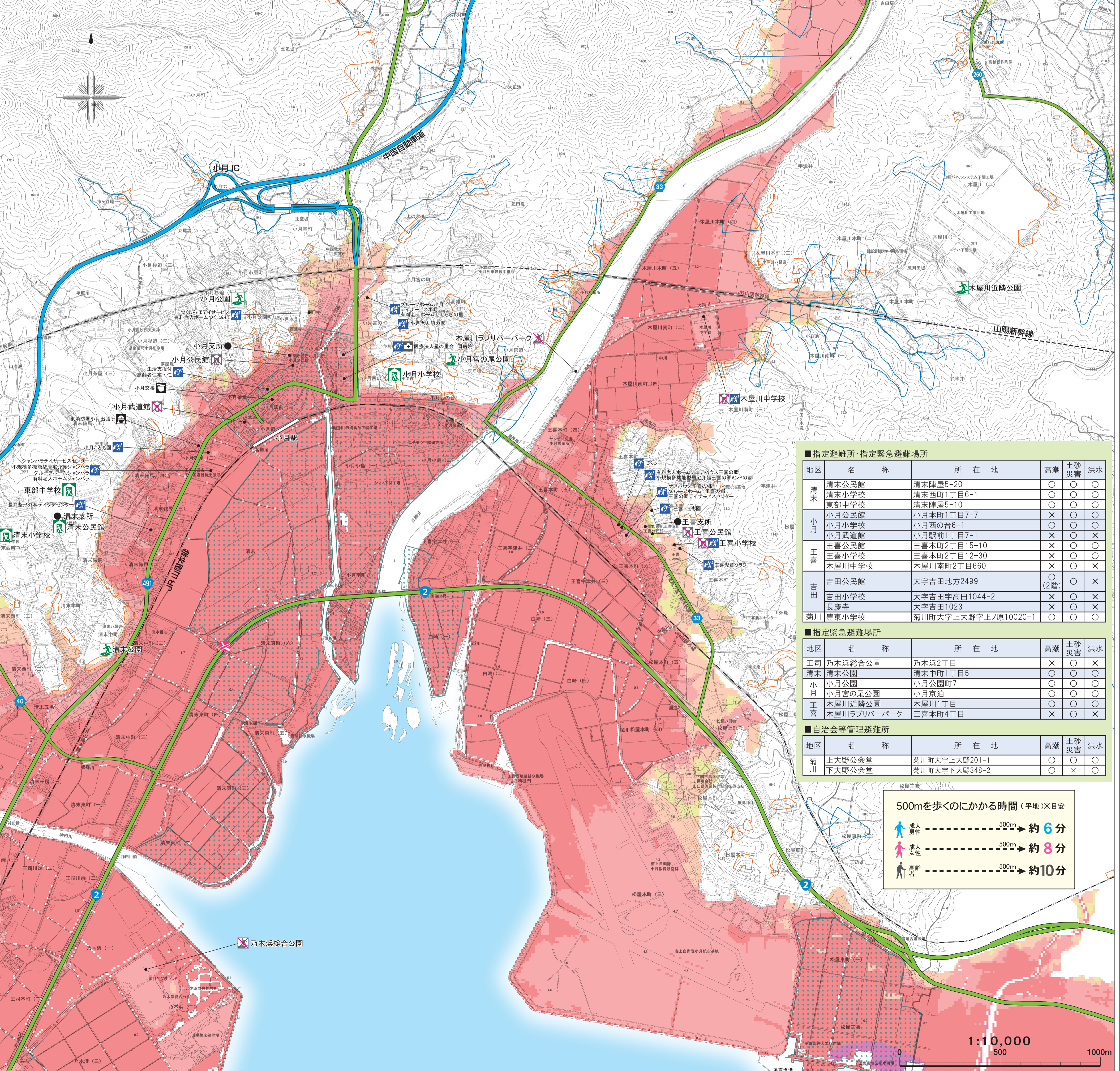
【想定する台風の規模】  
 中心気圧：910hPa（室戸台風）、最大旋回風速半径※：75km（伊勢湾台風）、移動速度：73km/h（伊勢湾台風）  
 経路：過去に山口県周辺を通過した台風のうち、比較的高い潮位が記録された台風を平行移動し、最悪の被害を与える経路を採用  
 発生確率：1/500～1/数千年程度（台風の中心気圧が室戸台風規模となる確率）  
 ※最大旋回風速半径とは、台風中心から台風の周辺で風速が最大となる地点までの距離  
 ■高潮浸水想定区域図の作成主体：山口県 指定年月日：令和4年5月24日指定



- 指定避難所・指定緊急避難場所(市指定)
- 指定避難所：一定期間滞在するための施設
  - 指定緊急避難場所：危険から緊急に逃れるための場所
- 指定緊急避難場所(市指定)
- 指定緊急避難場所：危険から緊急に逃れるための場所
- 自治会等管理避難所
- 自主避難者用に開設する施設。危険性が增大する場合は指定緊急避難場所へ移動してください。
- 指定避難所・指定緊急避難場所(市指定)
- 指定避難所：一定期間滞在するための施設
  - 指定緊急避難場所：危険から緊急に逃れるための場所
- 指定緊急避難場所(市指定)
- 指定緊急避難場所：危険から緊急に逃れるための場所
- 自治会等管理避難所
- 自主避難者用に開設する施設。危険性が增大する場合は指定緊急避難場所へ移動してください。



※局所的な地盤の凹凸や建物の形状、内水の影響、想定を上回る高潮が発生した場合などにより、浸水想定区域以外でも浸水が発生したり、浸水深が大きくなる場合があります。



■指定避難所・指定緊急避難場所

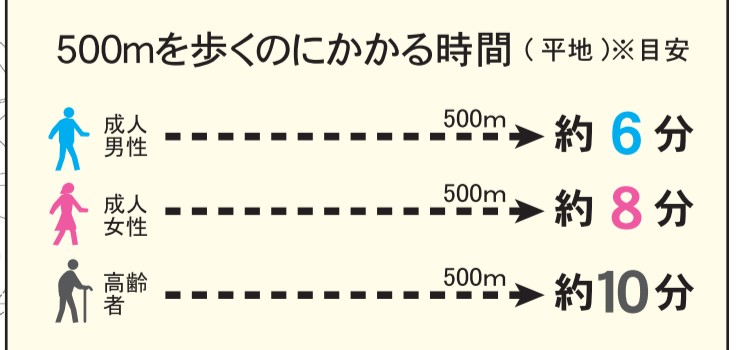
地区	名称	所在地	高潮	土砂災害	洪水
清末	清末公民館	清末陣屋5-20	○	○	○
	清末小学校	清末西町1丁目6-1	○	○	○
	東部中学校	清末陣屋5-10	○	○	○
小月	小月公民館	小月本町1丁目7-7	×	○	○
	小月小学校	小月西の台6-1	○	○	○
	小月武道館	小月駅前1丁目7-1	×	○	×
王喜	王喜公民館	王喜本町2丁目15-10	×	○	○
	王喜小学校	王喜本町2丁目12-30	×	○	○
	木屋川中学校	木屋川南町2丁目660	×	○	×
吉田	吉田公民館	大字吉田地方2499	○	(2階)	×
	吉田小学校	大字吉田字高田1044-2	×	○	×
	長慶寺	大字吉田1023	×	○	×
菊川	豊東小学校	菊川町大字上大野字上ノ原10020-1	○	○	○

■指定緊急避難場所

地区	名称	所在地	高潮	土砂災害	洪水
王喜	乃木浜総合公園	乃木浜2丁目	×	○	×
清末	清末公園	清末中町1丁目5	○	○	○
小月	小月公園	小月公園町7	○	○	○
小月	小月宮の尾公園	小月京台	○	○	○
王喜	木屋川近隣公園	木屋川1丁目	○	○	○
王喜	木屋川ラバーパーク	王喜本町4丁目	×	○	×

■自治会等管理避難所

地区	名称	所在地	高潮	土砂災害	洪水
菊川	上大野公会堂	菊川町大字上大野201-1	○	○	○
菊川	下大野公会堂	菊川町大字下大野348-2	○	×	○



1:10,000  
 500 1000m