

下関市高潮ハザードマップ

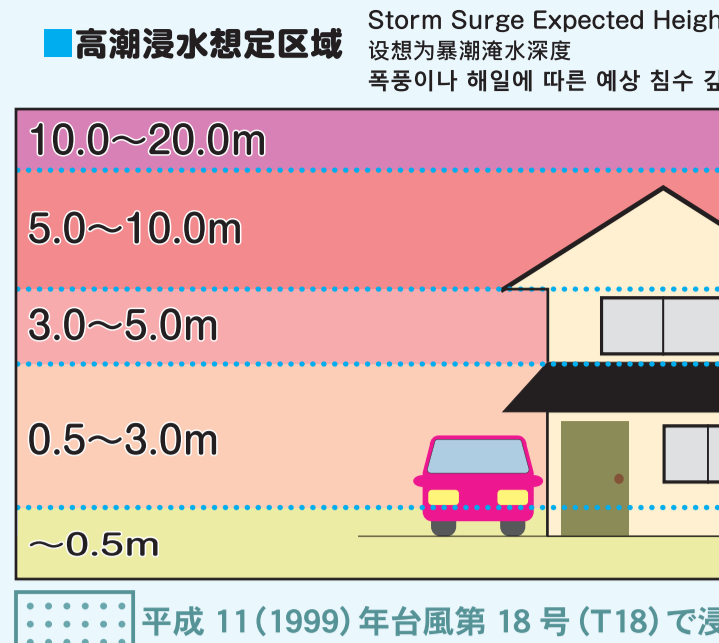
台風に備えて

5 武久・川中・安岡地区

下関市高潮ハザードマップは、水防法に基づき、山口県が作成した浸水想定区域図をもとに、浸水する範囲や避難場所などを示した地図です。なお、この浸水想定区域図は、過去最大規模の台風が襲来し、大潮の満潮と重なった場合の高潮を想定しています。

【想定する台風の規模】
 中心気圧：910hPa（室戸台風）、最大旋回風速半径※：75km（伊勢湾台風）、移動速度：73km/h（伊勢湾台風）
 経路：過去に山口県周辺を通過した台風のうち、比較的高い潮位が記録された台風を平行移動し、最悪の被害を与える経路を採用
 発生確率：1/500～1/数千程度（台風の中心気圧が室戸台風規模となる確率）
 ※最大旋回風速半径とは、台風中心から台風の周辺で風速が最大となる地点までの距離
 ■高潮浸水想定区域図の作成主体：山口県 指定年月日：令和4年5月24日指定

※局所的な地盤の凹凸や建物の形状、内水の影響、想定を上回る高潮が発生した場合などにより、浸水想定区域以外でも浸水が発生したり、浸水深が大きくなる場合があります。

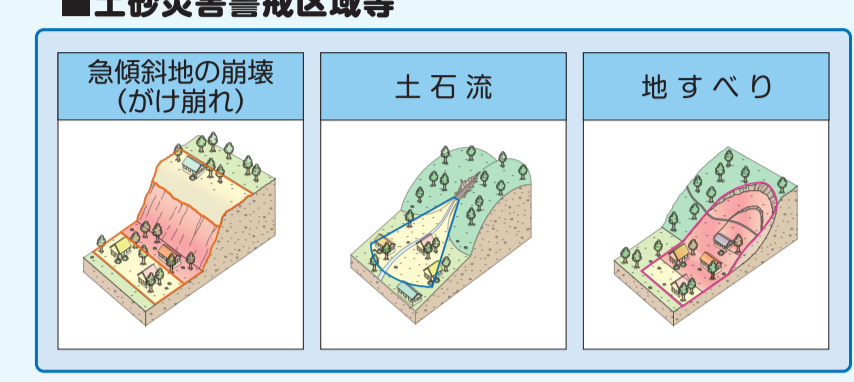


■避難行動

外が傾斜し、風雨が激しくなる前に逃げる
自宅以外の安全な場所へ避難

すでに浸水が始まっていたり、暴風雨で外に出ることが危険な時は
今いる建物の上層または近くの高い建物へ避難しよう

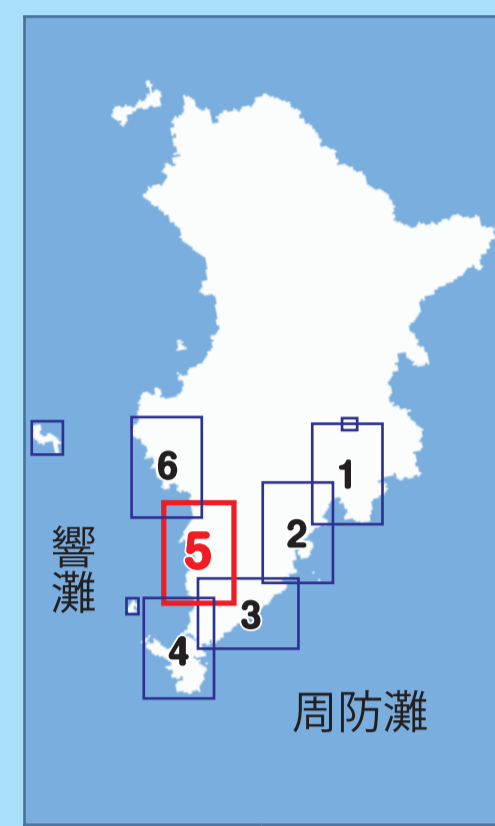
自宅が安全な場合は
 (マンションの上層など浸水する深さより高い場合)
自宅で安全確保 在宅避難



■浸水時 利用可能

- 指定避難所・指定緊急避難場所(市指定)
- 指定避難所・指定緊急避難場所(市指定)
- 指定緊急避難場所(市指定)

■警察 消防 主な病院 市役所・支所
 要配慮者利用施設 アンダーパス JR
 高速道路 国道 主要地方道・県道 市境



■指定避難所・指定緊急避難場所

地区	名称	所在地	高潮	土砂災害	洪水
本庁	北部公民館	山の田東町4-13	○	○	○
	山の田小学校	山の田中央町13-1	○	○	○
	山の田中学校	山の田東町8-1	○	○	○
	榑生保育園	榑生宮の下町26-13	○	○	○
	下関市立大学	大学町2丁目1-1	○	○	○
川中	伝武館	武久町1丁目57-10	○	○	○
	川中公民館	伊倉町2丁目1-1	○	○	○
	川中公民館分館	綾羅木本町3丁目1-20	○	○	○
	川中西小学校	古屋町2丁目9-1	○	○	○
	堀田小学校	新堀田西町1丁目1-1	○	○	○
	川中小学校	伊倉本町1-1	○	○	○
	熊野小学校	熊野西町10-1	○	○	○
	堀田中学校	大字堀田字笹原1127-6	○	×	○
	川中中学校	伊倉新町4丁目6-1	×	○	○
	堀田体育館	大字堀田字石交1339-1	○	○	○
安岡	市立考古博物館	大字綾羅木字岡454	○	○	○
	川中武道館	綾羅木本町7丁目10-8	○	○	○
	堀田公会堂	堀田町1丁目11-7	○	○	○
	安岡公民館	安岡駅前2丁目7-1	×	○	×
	安岡中学校	安岡町3丁目5-5	○	○	○

■指定緊急避難場所

地区	名称	所在地	高潮	土砂災害	洪水
本庁	榑生宮の下近隣公園	榑生宮の下町	○	○	×
	三河公園	三河町15	○	○	○
	権現山公園	大学町3丁目	○	○	○
川中	武久永命寺公園	武久町1丁目	○	○	○
	秋根記念公園	秋根西町1丁目	○	○	○
	綾羅木郷遺跡公園	大字綾羅木字若宮	○	○	○
	綾羅木1号公園	綾羅木本町7丁目	○	○	○
	新堀田南公園	新堀田南町3丁目	○	○	○
安岡	えのき公園	神田町5	○	○	○
	川中東部公園	川中東町4丁目	○	○	○
	下関北運動公園	大学町	○	○	○

