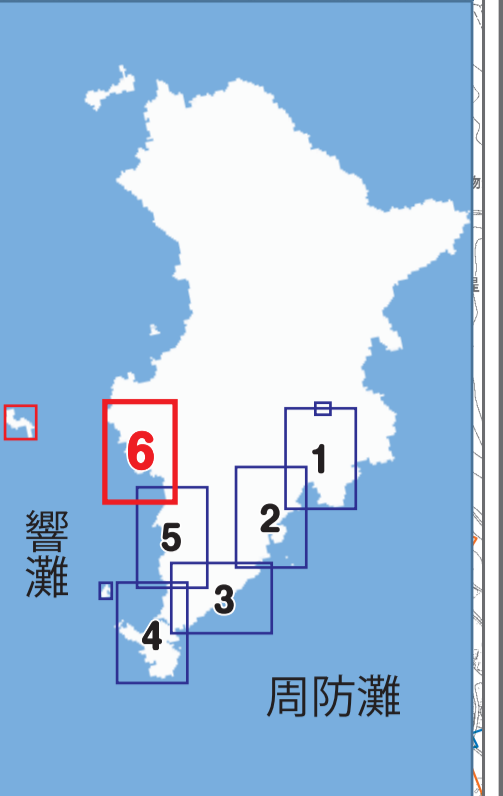


下関市高潮ハザードマップ 台風に備えて

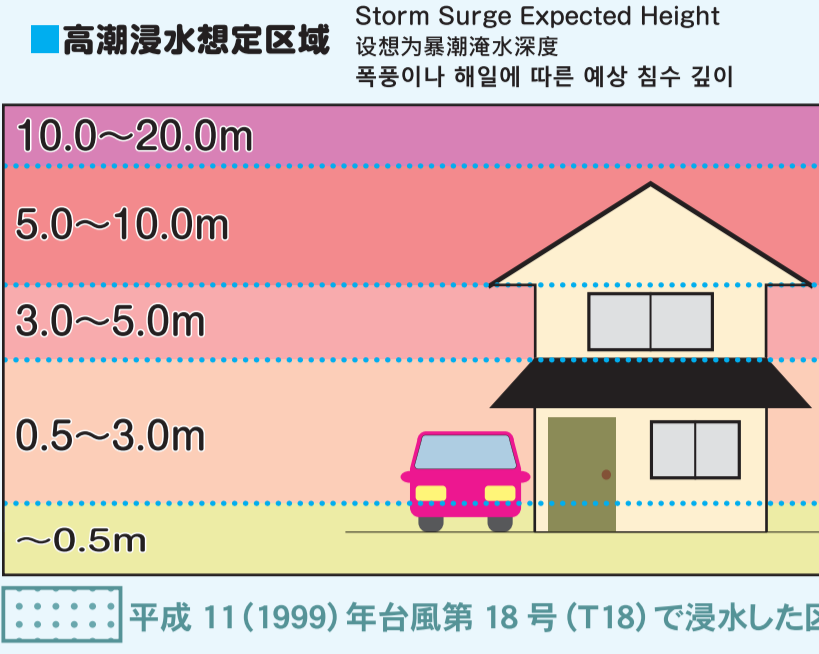
6 吉見・吉母・蓋井島地区



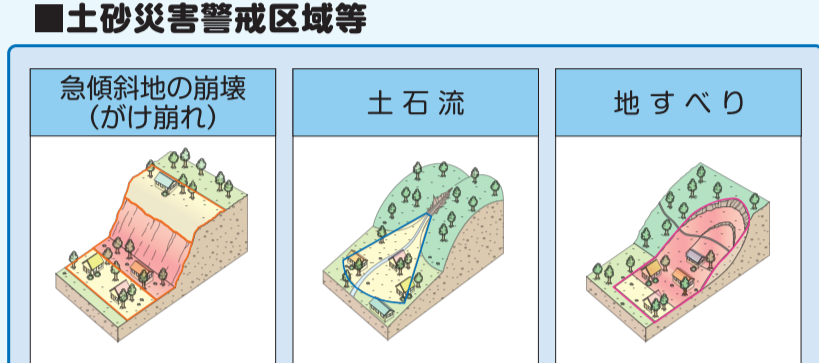
下関市高潮ハザードマップは、水防法に基づき、山口県が作成した浸水想定区域図をもとに、浸水する範囲や避難場所などを示した地図です。なお、この浸水想定区域図は、過去最大規模の台風が襲来し、大潮の満潮と重なった場合の高潮を想定しています。

【想定する台風の規模】
 中心気圧：910hPa（室戸台風）、最大旋巻風速半径※：75km（伊勢湾台風）、移動速度：73km/h（伊勢湾台風）
 経路：過去に山口県周辺を通過した台風のうち、比較的高い潮位が記録された台風を平行移動し、最悪の被害を与える経路を採用
 発生確率：1/500～1/数千年程度（台風の中心気圧が室戸台風規模となる確率）
 ※最大旋巻風速半径とは、台風中心から台風の周辺で風速が最大となる地点までの距離

■高潮浸水想定区域図の作成主体：山口県 指定年月日：令和4年5月24日指定

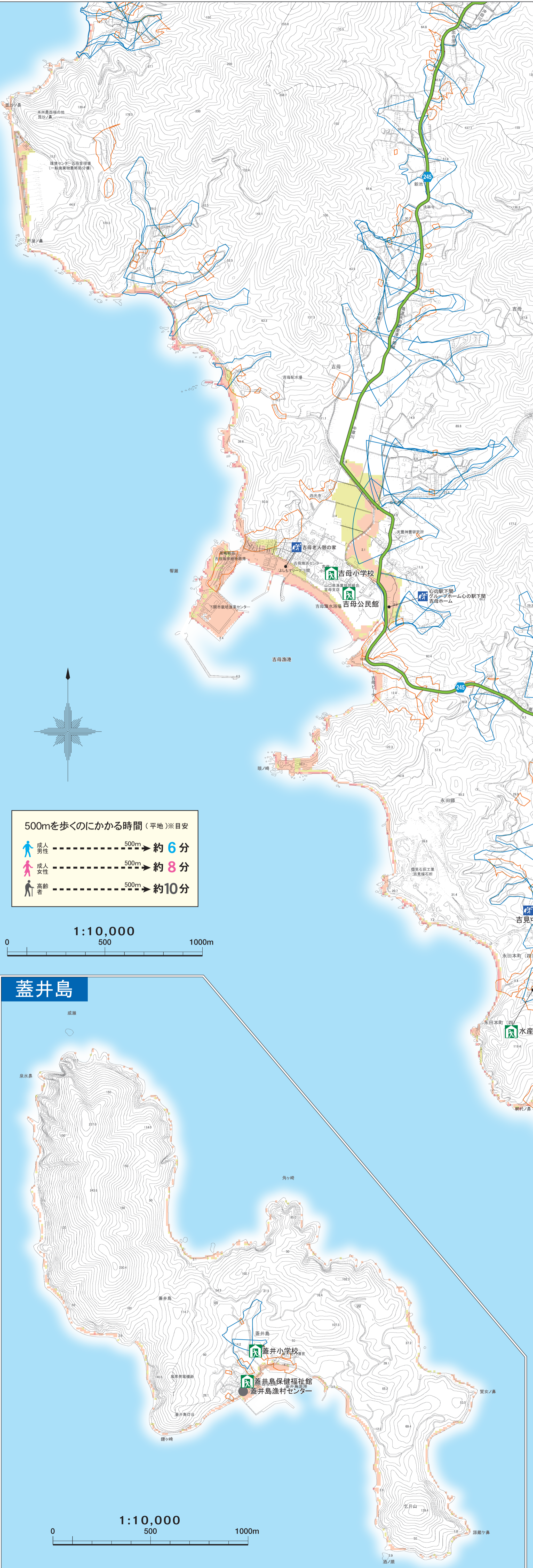


- 避難行動**
 外が明るいうちに、風雨が強くなる前に逃げる
自宅以外の安全な場所へ避難
 すでに浸水が始まっていたり、暴風雨で外に出ることが危険な時は、今いる建物の上層または近くの高い建物へ避難しましょう
 自宅が安全な場合は、マンションの上層など浸水する深さより高い場合、自宅で安全確保在宅避難
- 指定避難所・指定緊急避難場所(市指定)**
 指定避難所：一定期間滞在するための施設
 指定緊急避難場所：危険から緊急に逃げるための場所
- 指定緊急避難場所(市指定)**
 自治会等管理避難所
 自主避難者用に開設する施設。危険性が大きくなる場合は指定緊急避難場所へ移動してください。
- 指定避難所・指定緊急避難場所(市指定)**
 指定緊急避難場所(市指定)
 自治会等管理避難所



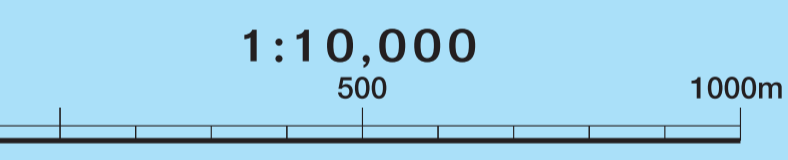
- 警察
- 消防
- 主な病院
- 市役所・支所
- 要配慮者利用施設
- アンダーパス
- JR
- 高速道路
- 国道
- 主要地方道・県道
- 市境

※局所的な地盤の凹凸や建物の形状、内水の影響、想定を上回る高潮が発生した場合などにより、浸水想定区域以外でも浸水が発生したり、浸水深が大きくなる場合があります。

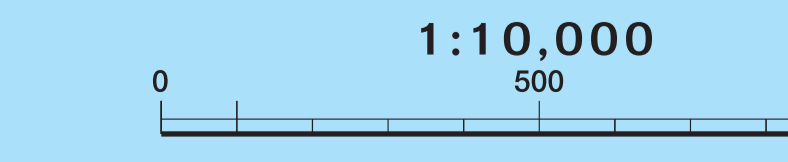


500mを歩くのにかかる時間(平地)※目安

成人男性	500m	約6分
成人女性	500m	約8分
高齢者	500m	約10分



蓋井島



■指定避難所・指定緊急避難場所

地区	名称	所在地	高潮	土砂災害	洪水
吉見	吉見公民館	大字吉見下1533	○(2階)	○	○
	吉母公民館	大字吉母401-24	○	○	○
	吉母小学校	大字吉母字塩谷287	○	○	○
	吉見小学校	吉見里町1丁目8-1	○	○	○
	蓋井小学校	大字蓋井島字田町126-2	○	×	○
	吉見中学校	永田本町1丁目3-10	×	○	○
	水産大学校	永田本町2丁目7-1	○	×	○
	吉見体育館	吉見里町1丁目9-1	○	×	○
	蓋井島保健福祉館	大字蓋井島71	○	×	○

■指定緊急避難場所

地区	名称	所在地	高潮	土砂災害	洪水
吉見	吉見近隣公園	吉見里町1丁目	○	×	○

■自治会等管理避難所

地区	名称	所在地	高潮	土砂災害	洪水
吉見	蓋井島漁村センター	大字蓋井島	×	○	○