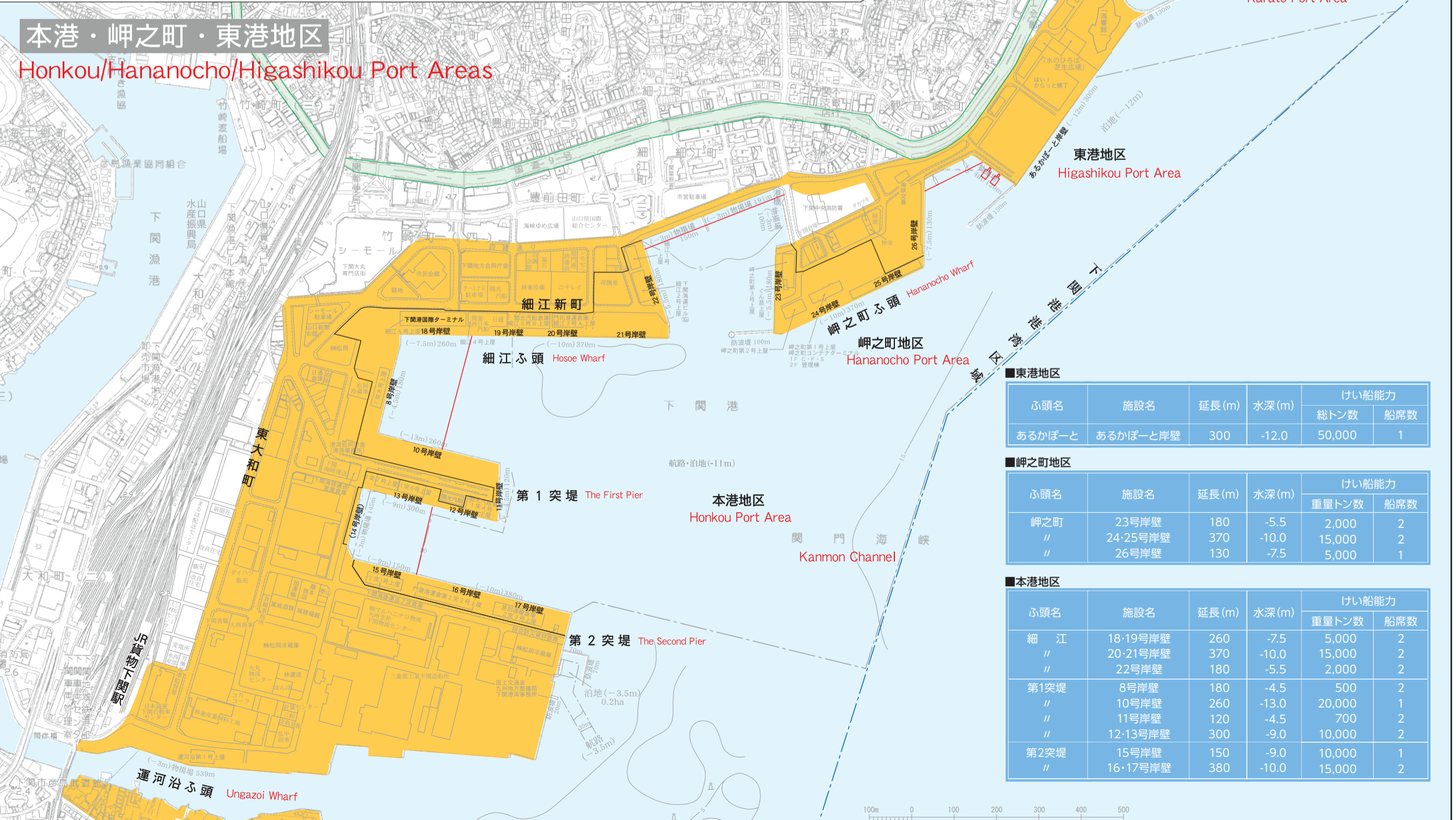
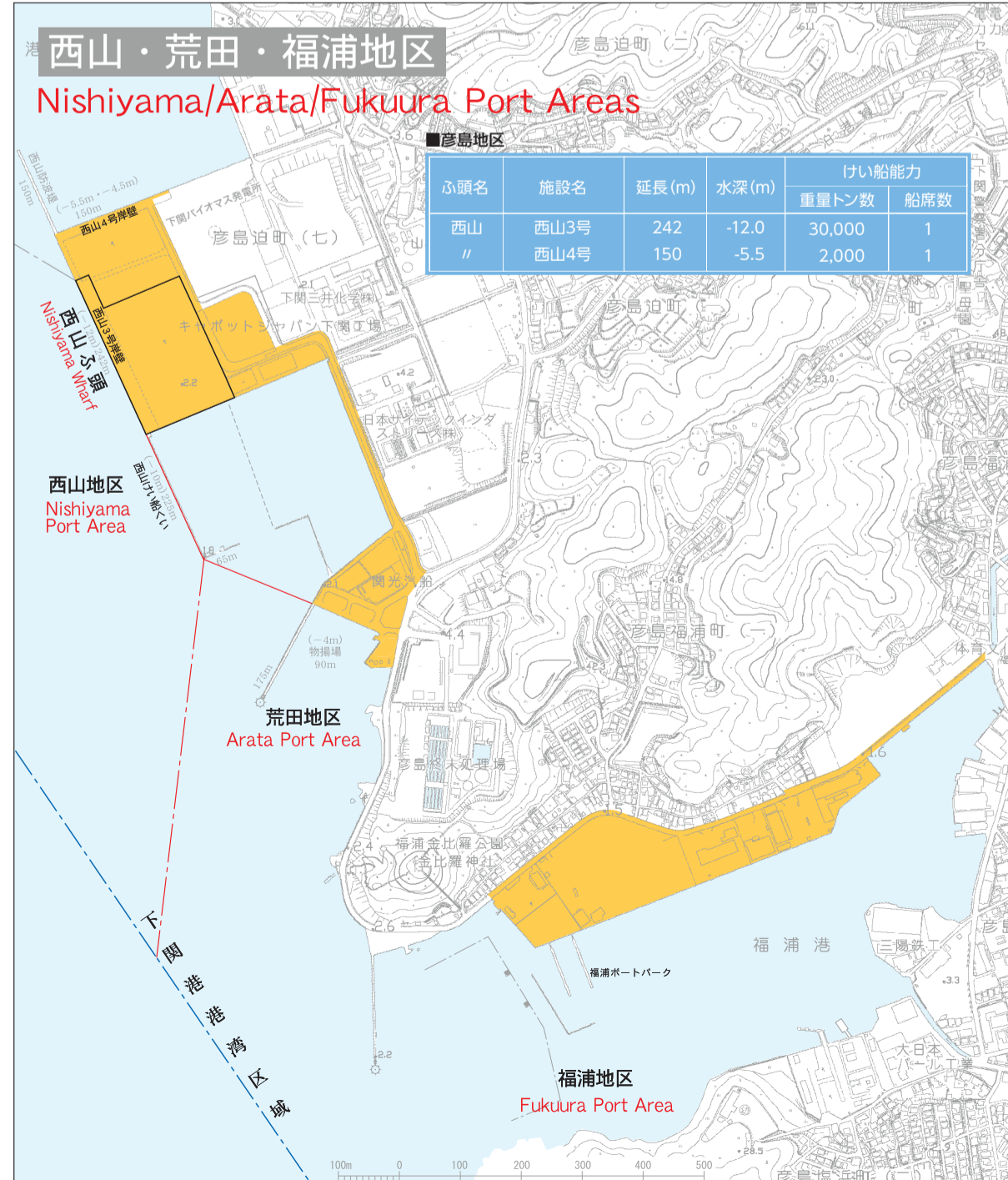
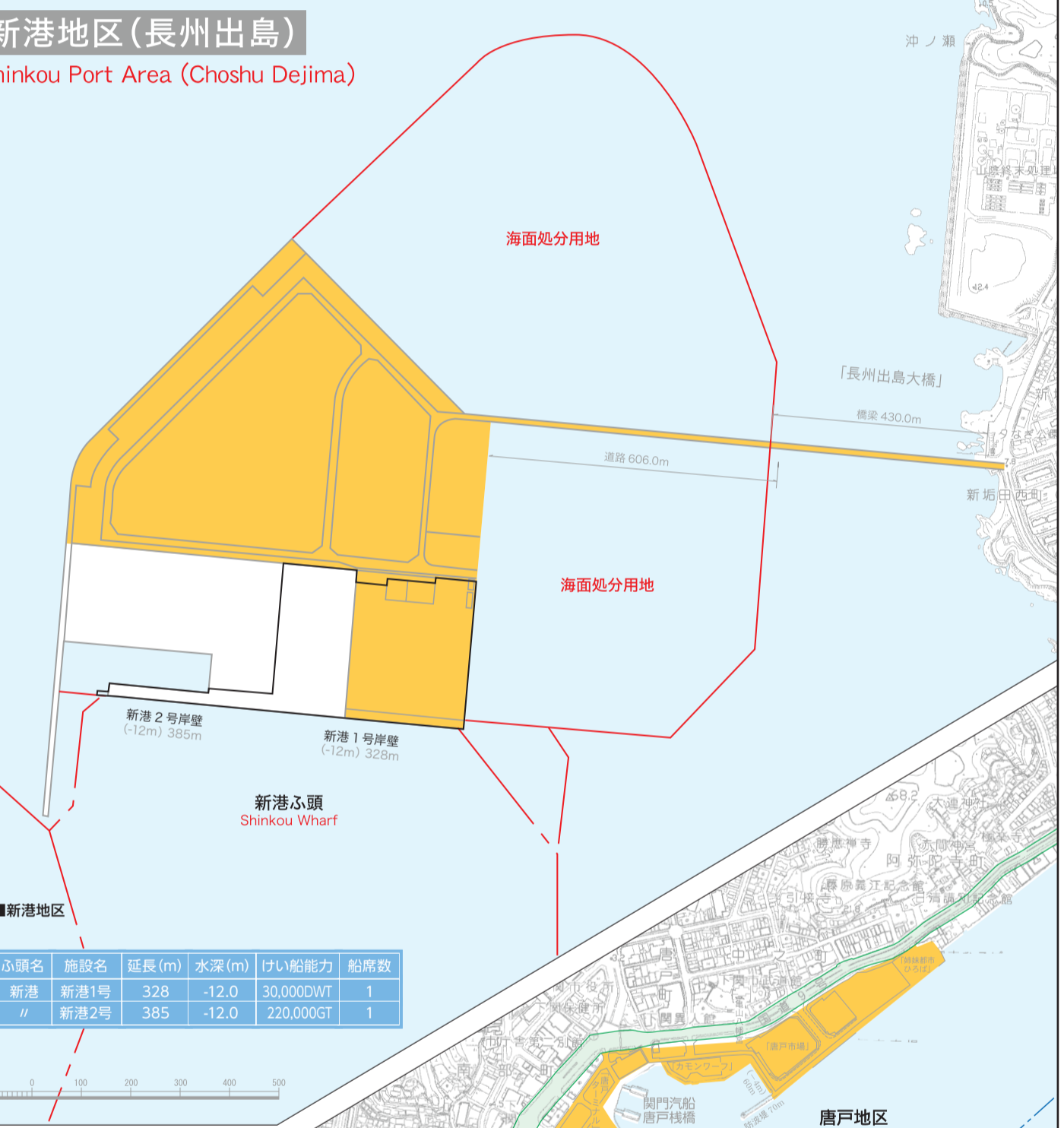
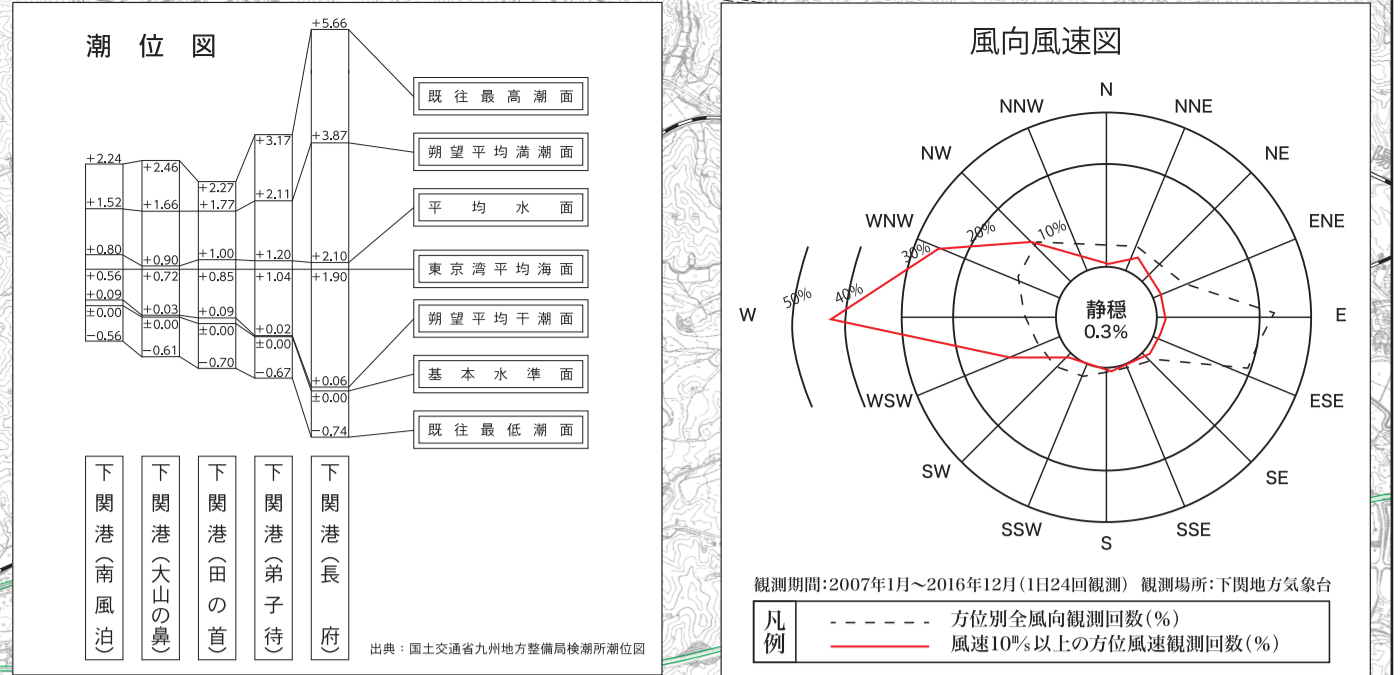


下関港

Port of Shimonoseki



- 凡例
- 高速道路
 - 国
 - その他の主要道路
 - 港則法による港域
 - 保税地域
 - 計画法線
 - 航路・泊地復設計画
 - 港則法による港域区域
 - 漁港法による漁港区域
 - 法定航路
 - 臨港地区

この図は、国土交通省九州地方整備局が作成したものである。詳細な情報は、国土交通省九州地方整備局のウェブサイトをご覧ください。