



カルテ番号	0012	利用用途分類	庁舎等施設	評価分類	庁舎
-------	------	--------	-------	------	----

【施設基本情報】

施設名	下関市役所	所在地	南部町1-1			所管課	資産経営課	敷地面積	14,953.31 m <sup>2</sup>	うち借地面積	0.00 m <sup>2</sup>
		地区	中東	利用圏域	市域	駐車場台数	351台	総延床面積	37,265.80 m <sup>2</sup>	延床面積	37,265.80 m <sup>2</sup>
設置根拠法令		設置条例				複合 関連施設	カルテ番号	施設名		所管課	延床面積
設置目的	市長及び職員が行政事務を取り扱う施設										m <sup>2</sup>
											m <sup>2</sup>
											m <sup>2</sup>

【建物内訳】

No.	物件番号	名称	建築日	主体構造	屋根構造	耐用年数	地上階	地下階	耐震性	財産区分	延床面積
1	12	下関市役所 第2別館(倉庫及びトイレ・エレベーター等)	1958(S33)/02/23	鉄筋コンクリート	陸屋根	50	4F		—	行政財産	1,579.86 m <sup>2</sup>
2	24	下関市役所 庁舎(西棟高層棟)	2014(H26)/03/01	鉄骨造	陸屋根	38	10F		○	行政財産	12,663.75 m <sup>2</sup>
3	25	下関市役所 庁舎(西棟ポンプ室)	2014(H26)/03/01	鉄筋コンクリート	陸屋根	38	1F			行政財産	8.32 m <sup>2</sup>
4	26	下関市役所 庁舎(西棟ゴミ置場)	2015(H27)/07/03	鉄筋コンクリート	その他	38	1F			行政財産	22.00 m <sup>2</sup>
5	27	下関市役所 庁舎(西棟駐輪場)	2015(H27)/07/03	鉄筋コンクリート	その他	38	1F		○	行政財産	43.20 m <sup>2</sup>
6	28	下関市役所 庁舎(西棟低層棟)	2015(H27)/07/03	鉄骨造	その他	38	4F		○	行政財産	5,417.51 m <sup>2</sup>
7	29	下関市役所 立体駐車場	2015(H27)/10/13	鉄骨造	陸屋根	31	6F		○	行政財産	11,707.00 m <sup>2</sup>
8	30	下関市役所 立体駐車場 渡り廊下	2015(H27)/10/13	鉄骨造	陸屋根	31	5F		○	行政財産	447.93 m <sup>2</sup>
9	31	下関市役所 立体駐車場 ゴミ置場	2015(H27)/10/13	鉄骨造	その他	31	1F			行政財産	13.50 m <sup>2</sup>
10	10080	下関市役所 庁舎(東棟)	2020(R02)/01/31	鉄筋コンクリート	アスファルト防水仕上	50	5F		○	行政財産	5,362.73 m <sup>2</sup>
合 計											37,265.80 m <sup>2</sup>

【指定緊急避難場所・指定避難所】

指定緊急 避難場所	地震	津波	高潮	土砂災害	洪水
指定 避難所	指定	収容人員			
		人			

【施設写真】



【過去5年以内に実施した工事の内容】 (単位:千円)

実施年度	件名	工事費
(No data visible)		

【公共施設の適正配置に関する方向性】

前期末面積	中期末面積	中期増減	機能の方向性	
			中期	後期
37,265.80 m <sup>2</sup>	35,685.94 m <sup>2</sup>	△ 1,579.86 m <sup>2</sup>	→(一部解体)	→

【運営方法等】

運営方法	直営(一部委託を含む)	指定管理者		指定管理期間	~
------	-------------	-------	--	--------	---

【利用状況】

区分	R3(2021)年度	R4(2022)年度	R5(2023)年度
開館日数	242	243	243
利用者数			
利用者数/日	0.0	0.0	0.0
利用可能コマ数	0	0	0
利用コマ数	0	0	0
利用率			

【歳出情報】

(単位:千円)

区分	R3(2021)年度	R4(2022)年度	R5(2023)年度	
施設の コスト	人件費	18,002	17,865	17,425
	光熱水費等	64,580	87,496	78,646
	修繕料	1,987	6,423	4,154
	委託料	146,364	144,563	157,335
	工事請負費			594
	使用料及び賃借料			
事業の コスト	その他	5,673	2,678	2,670
	人件費			
	委託料・報償費			
	その他			
指定管理料				
歳出計	236,606	259,025	260,824	

【歳入情報】

(単位:千円)

区分	R3(2021)年度	R4(2022)年度	R5(2023)年度
施設使用料・負担金等	13,350	14,549	12,601
貸付料・目的外使用料等	11,888	8,842	10,591
その他収入	3,020	0	0
歳入計	28,258	23,391	23,192

カルテ番号	0013	利用用途分類	庁舎等施設	評価分類	事務所
-------	------	--------	-------	------	-----

【施設基本情報】

施設名	カラトピア4階	所在地	唐戸町4-1			所管課	資産経営課	敷地面積	200.73 m <sup>2</sup>	うち借地面積	0.00 m <sup>2</sup>
		地区	中東	利用圏域	市域	駐車場台数	164台	総延床面積	1,064.31 m <sup>2</sup>	延床面積	1,064.31 m <sup>2</sup>
設置根拠法令		設置条例				複合 関連施設	カルテ番号	施設名		所管課	延床面積
設置目的	商業・住宅・公共施設等を総合的に充実させることを目的として設置され、4階部分は行政財産として管理している。										m <sup>2</sup>
											m <sup>2</sup>
											m <sup>2</sup>

【建物内訳】

No.	物件番号	名称	建築日	主体構造	屋根構造	耐用年数	地上階	地下階	耐震性	財産区分	延床面積
1	32	カラトピア4階 事務室	1986(S61)/11/01	鉄骨鉄筋コンクリート	陸屋根	50	13F	B 1F	○	行政財産	1,064.31 m <sup>2</sup>
2											m <sup>2</sup>
3											m <sup>2</sup>
4											m <sup>2</sup>
5											m <sup>2</sup>
6											m <sup>2</sup>
7											m <sup>2</sup>
8											m <sup>2</sup>
9											m <sup>2</sup>
10											m <sup>2</sup>
合 計											1,064.31 m <sup>2</sup>

【運営方法等】

運営方法	直営(一部委託を含む)	指定管理者		指定管理期間	~
------	-------------	-------	--	--------	---

【利用状況】

区分	R3(2021)年度	R4(2022)年度	R5(2023)年度
開館日数	242	243	243
利用者数			
利用者数/日	0.0	0.0	0.0
利用可能コマ数	0	0	0
利用コマ数	0	0	0
利用率			

【歳入情報】

区分	R3(2021)年度	R4(2022)年度	R5(2023)年度
施設使用料・負担金等	0	0	0
貸付料・目的外使用料等	1,669	1,916	1,886
その他収入	0	0	0
歳入計	1,669	1,916	1,886

【歳出情報】

区分	R3(2021)年度	R4(2022)年度	R5(2023)年度	
施設の コスト	人件費	2,161	2,144	2,091
	光熱水費等			
	修繕料	997	0	282
	委託料	127	0	0
	工事請負費	0	0	0
	使用料及び賃借料	0	0	0
その他	12,595	14,964	12,151	
事業の コスト	人件費	0	0	0
	委託料・報償費	0	0	0
	その他	0	0	0
指定管理料				
歳出計	15,880	17,108	14,524	

【指定緊急避難場所・指定避難所】

指定緊急 避難場所	地震	津波	高潮	土砂災害	洪水
指定 避難所	指定	収容人員			
			人		

【施設写真】



【過去5年以内に実施した工事の内容】

実施年度	件名	工事費
(単位:千円)		
(内容が空白)		

【公共施設の適正配置に関する方向性】

前期末面積	中期末面積	中期増減	機能の方向性	
			中期	後期
1,064.31 m <sup>2</sup>	1,064.31 m <sup>2</sup>	0.00 m <sup>2</sup>	→	集約化(譲渡)

カルテ番号	0015	利用用途分類	庁舎等施設	評価分類	事務所
-------	------	--------	-------	------	-----

【施設基本情報】

施設名	下関市役所田中町庁舎	所在地	田中町5-6			所管課	資産経営課	敷地面積	534.13 m <sup>2</sup>	うち借地面積	0.00 m <sup>2</sup>
		地区	中東	利用圏域	市域	駐車場台数	4台	総延床面積	437.24 m <sup>2</sup>	延床面積	437.24 m <sup>2</sup>
設置根拠法令		設置条例				複合 関連施設	カルテ番号	施設名		所管課	延床面積
設置目的	下関市の行政組織のうち、選挙管理委員会事務局が使用している。										m <sup>2</sup>
											m <sup>2</sup>
											m <sup>2</sup>

【建物内訳】

No.	物件番号	名称	建築日	主体構造	屋根構造	耐用年数	地上階	地下階	耐震性	財産区分	延床面積
1	36	下関市役所田中町庁舎 庁舎	2000(H12)/03/14	鉄骨造	カラー鉄板葺	30	2F		○	行政財産	437.24 m <sup>2</sup>
2											m <sup>2</sup>
3											m <sup>2</sup>
4											m <sup>2</sup>
5											m <sup>2</sup>
6											m <sup>2</sup>
7											m <sup>2</sup>
8											m <sup>2</sup>
9											m <sup>2</sup>
10											m <sup>2</sup>
合 計											437.24 m <sup>2</sup>

【運営方法等】

運営方法	直営(一部委託を含む)	指定管理者		指定管理期間	~
------	-------------	-------	--	--------	---

【利用状況】

区分	R3(2021)年度	R4(2022)年度	R5(2023)年度
開館日数	242	243	243
利用者数			
利用者数/日	0.0	0.0	0.0
利用可能コマ数	0	0	0
利用コマ数	0	0	0
利用率			

【歳入情報】

区分	R3(2021)年度	R4(2022)年度	R5(2023)年度
施設使用料・負担金等	0	0	0
貸付料・目的外使用料等	142	137	125
その他収入	0	0	0
歳入計	142	137	125


【歳出情報】

		区分	R3(2021)年度	R4(2022)年度	R5(2023)年度
施設の コスト	人件費		721	715	697
	光熱水費等		1,237	1,226	902
	修繕料		124	98	110
	委託料		335	408	407
	工事請負費		0	0	0
	使用料及び賃借料				
	その他		7	7	7
事業の コスト	人件費		0	0	0
	委託料・報償費		0	0	0
	その他		0	0	0
		指定管理料			
		歳出計	2,424	2,454	2,123

【指定緊急避難場所・指定避難所】

指定緊急 避難場所	地震	津波	高潮	土砂災害	洪水
指定 避難所	指定	収容人員		人	

【施設写真】



【過去5年以内に実施した工事の内容】 (単位:千円)

実施年度	件名	工事費
(No data visible)		

【公共施設の適正配置に関する方向性】

前期末面積	中期末面積	中期増減	機能の方向性	
			中期	後期
437.24 m <sup>2</sup>	437.24 m <sup>2</sup>	0.00 m <sup>2</sup>	→	集約化(解体)

カルテ番号	1060	利用用途分類	庁舎等施設	評価分類	庁舎
-------	------	--------	-------	------	----

【施設基本情報】

施設名	下関市サテライトオフィス下関駅前	所在地	竹崎町四丁目3-3			所管課	市民サービス課	敷地面積	0.00 m <sup>2</sup>	うち借地面積	0.00 m <sup>2</sup>
		地区	西部	利用圏域	地区	駐車場台数	0台	総延床面積	2,488.66 m <sup>2</sup>	延床面積	77.13 m <sup>2</sup>
設置根拠法令		設置条例	下関市行政組織規則			複合 関連施設	カルテ番号	施設名		所管課	延床面積
設置目的	平成6年1月6日、平日に窓口に来られない市民の利便性向上のため、証明書交付施設として開設。当初は事前連絡いただき、証明書を後日渡す方式で開設、平成26年4月1日にJR下関駅ビルふくふくこども館内に移転した。						1060	下関市サテライトオフィス下関駅前		市民サービス課	77.13 m <sup>2</sup>
							1129	ふくふくこども館		子育て政策課	2,411.53 m <sup>2</sup>
m <sup>2</sup>											

【建物内訳】

No.	物件番号	名称	建築日	主体構造	屋根構造	耐用年数	地上階	地下階	耐震性	財産区分	延床面積
1	202	ふくふくこども館 児童福祉施設・事務所(附属設備含む)	2014(H26)/01/31	鉄骨造	陸屋根	38	3F		○	行政財産	2,488.66 m <sup>2</sup>
2											m <sup>2</sup>
3											m <sup>2</sup>
4											m <sup>2</sup>
5											m <sup>2</sup>
6											m <sup>2</sup>
7											m <sup>2</sup>
8											m <sup>2</sup>
9											m <sup>2</sup>
10											m <sup>2</sup>
合 計											2,488.66 m <sup>2</sup>

【指定緊急避難場所・指定避難所】

指定緊急 避難場所	地震	津波	高潮	土砂災害	洪水
指定 避難所	指定	収容人員		人	

【施設写真】



【過去5年以内に実施した工事の内容】 (単位:千円)

実施年度	件名	工事費
(過去5年以内に実施した工事の内容)		

【公共施設の適正配置に関する方向性】

前期末面積	中期末面積	中期増減	機能の方向性	
			中期	後期
77.13 m <sup>2</sup>	77.13 m <sup>2</sup>	0.00 m <sup>2</sup>	→	→

【運営方法等】

運営方法	直営(一部委託を含む)	指定管理者		指定管理期間	~
------	-------------	-------	--	--------	---

【利用状況】

区分	R3(2021)年度	R4(2022)年度	R5(2023)年度
開館日数	297	293	298
利用者数			
利用者数/日	0.0	0.0	0.0
利用可能コマ数			
利用コマ数			
利用率			

【歳出情報】

(単位:千円)

区分	R3(2021)年度	R4(2022)年度	R5(2023)年度	
施設の コスト	人件費	6,741	6,720	6,729
	光熱水費等	136	192	163
	修繕料			152
	委託料			
	工事請負費			
	使用料及び賃借料			
その他	63	37	36	
事業の コスト	人件費			
	委託料・報償費			
	その他			
指定管理料				
歳出計	6,940	6,949	7,080	

【歳入情報】

(単位:千円)

区分	R3(2021)年度	R4(2022)年度	R5(2023)年度
施設使用料・負担金等			
貸付料・目的外使用料等			
その他収入	1,283	1,030	870
歳入計	1,283	1,030	870

カルテ番号	0172	利用用途分類	庁舎等施設	評価分類	事務所
-------	------	--------	-------	------	-----

【施設基本情報】

施設名	旧共栄寮	所在地	東大和町二丁目4-3			所管課	産業立地・就業支援課	敷地面積	1,093.27 m <sup>2</sup>	うち借地面積	1,093.27 m <sup>2</sup>
		地区	西部	利用圏域	地区	駐車場台数	20台	総延床面積	605.70 m <sup>2</sup>	延床面積	605.70 m <sup>2</sup>
設置根拠法令		設置条例				複合 関連施設	カルテ番号	施設名	所管課	延床面積	
設置目的	昭和33年、失業保健福祉施設として日雇失業保険の被保険者または受給資格者であって、その日の宿泊に困窮している者を簡易に宿泊させると共に一般の日雇労働者に対しても利用できる食堂、理髪所を併設し労働者の生活内容の向上と勤労意欲の昂揚に資するために設立されたが、昭和61年に用途廃止され、現在は、普通財産として下関市シルバー人材センターに貸付している。										m <sup>2</sup>
											m <sup>2</sup>
											m <sup>2</sup>

【建物内訳】

No.	物件番号	名称	建築日	主体構造	屋根構造	耐用年数	地上階	地下階	耐震性	財産区分	延床面積
1	331	旧共栄寮 事務所及び作業場	1958(S33)/03/27	鉄筋コンクリート	陸屋根	26	2F		—	普通財産	605.70 m <sup>2</sup>
2											m <sup>2</sup>
3											m <sup>2</sup>
4											m <sup>2</sup>
5											m <sup>2</sup>
6											m <sup>2</sup>
7											m <sup>2</sup>
8											m <sup>2</sup>
9											m <sup>2</sup>
10											m <sup>2</sup>
合 計											605.70 m <sup>2</sup>

【運営方法等】

運営方法	貸付施設	指定管理者		指定管理期間	~
------	------	-------	--	--------	---

【利用状況】

区分	R3(2021)年度	R4(2022)年度	R5(2023)年度
開館日数	0	0	0
利用者数			
利用者数/日			
利用可能コマ数	0	0	0
利用コマ数	0	0	0
利用率			

【歳入情報】

(単位:千円)

区分	R3(2021)年度	R4(2022)年度	R5(2023)年度
施設使用料・負担金等	0	0	0
貸付料・目的外使用料等	538	548	548
その他収入	0	0	0
歳入計	538	548	548

【歳出情報】

(単位:千円)

区分	R3(2021)年度	R4(2022)年度	R5(2023)年度	
施設の コスト	人件費	0	0	0
	光熱水費等			
	修繕料			
	委託料			
	工事請負費	0	0	0
	使用料及び賃借料			
事業の コスト	その他	0	0	0
	人件費			
	委託料・報償費			
	その他	0	0	0
指定管理料				
歳出計	0	0	0	

【指定緊急避難場所・指定避難所】

指定緊急 避難場所	地震	津波	高潮	土砂災害	洪水
指定 避難所	指定	収容人員		人	

【施設写真】



【過去5年以内に実施した工事の内容】 (単位:千円)

実施年度	件名	工事費
(No work items reported)		

【公共施設の適正配置に関する方向性】

前期末面積	中期末面積	中期増減	機能の方向性	
			中期	後期
605.70 m <sup>2</sup>	0.00 m <sup>2</sup>	△ 605.70 m <sup>2</sup>	廃止(解体)	

カルテ番号	1059	利用用途分類	庁舎等施設	評価分類	庁舎
-------	------	--------	-------	------	----

【施設基本情報】

施設名	下関市サテライトオフィス山の田	所在地	山の田東町4-13			所管課	市民サービス課	敷地面積	2,721.00 m <sup>2</sup>	うち借地面積	0.00 m <sup>2</sup>
		地区	山の田	利用圏域	地区	駐車場台数	110台	総延床面積	2,096.21 m <sup>2</sup>	延床面積	30.98 m <sup>2</sup>
設置根拠法令		設置条例	下関市行政組織規則			複合 関連施設	カルテ番号	施設名		所管課	延床面積
設置目的	平成9年4月1日、平日に窓口に来られない市民の利便性向上のため、証明書交付施設として開設。平成17年4月1日に建物内移転を行った。また、記載や待合スペースを拡充するため、令和4年10月1日に同公民館内で移転し、旧オフィスの撤去を行った。						0786	下関市立北部公民館		生涯学習課	2,065.23 m <sup>2</sup>
							1059	下関市サテライトオフィス山の田		市民サービス課	30.98 m <sup>2</sup>

【建物内訳】

No.	物件番号	名称	建築日	主体構造	屋根構造	耐用年数	地上階	地下階	耐震性	財産区分	延床面積
1	334	下関市立北部公民館 公民館	1974(S49)/07/08	鉄筋コンクリート	陸屋根	47	2F		○	行政財産	751.08 m <sup>2</sup>
2	336	下関市立北部公民館 機械室	1974(S49)/07/08	鉄筋コンクリート	陸屋根	38	1F		○	行政財産	24.00 m <sup>2</sup>
3	337	下関市立北部公民館 渡廊下	1974(S49)/07/08	鉄骨造	その他	34	1F		○	行政財産	32.50 m <sup>2</sup>
4	2613	下関市立北部公民館 公民館	1974(S49)/06/30	鉄筋コンクリート	陸屋根	50	3F		○	行政財産	330.69 m <sup>2</sup>
5	2614	下関市立北部公民館 機械室	1974(S49)/06/30	鉄筋コンクリート	陸屋根	38	1F		○	行政財産	12.00 m <sup>2</sup>
6	2615	下関市立北部公民館 講堂(4階部分)	1980(S55)/11/29	鉄筋コンクリート	陸屋根	47	4F		○	行政財産	387.76 m <sup>2</sup>
7	2616	下関市立北部公民館 公民館(増築分)	1992(H04)/03/10	鉄筋コンクリート	陸屋根	50	4F		○	行政財産	518.29 m <sup>2</sup>
8	2617	下関市立北部公民館 機械室(増築分)	1992(H04)/03/10	鉄筋コンクリート	陸屋根	38	1F		○	行政財産	18.81 m <sup>2</sup>
9	10119	下関市立北部公民館 倉庫	2021(R03)/03/31	鉄筋コンクリート	垂鉛メッキ銅板葺	38	1F		○	行政財産	21.08 m <sup>2</sup>
10											m <sup>2</sup>
合 計											2,096.21 m <sup>2</sup>

【運営方法等】

運営方法	直営(一部委託を含む)	指定管理者		指定管理期間	~
------	-------------	-------	--	--------	---

【利用状況】

区分	R3(2021)年度	R4(2022)年度	R5(2023)年度
開館日数	297	294	297
利用者数			
利用者数/日	0.0	0.0	0.0
利用可能コマ数			
利用コマ数			
利用率			

【歳入情報】

区分	R3(2021)年度	R4(2022)年度	R5(2023)年度
施設使用料・負担金等			
貸付料・目的外使用料等			
その他収入	2,400	2,186	1,799
歳入計	2,400	2,186	1,799

【歳出情報】

区分	R3(2021)年度	R4(2022)年度	R5(2023)年度
人件費	6,741	6,720	6,729
光熱水費等			38
修繕料			
委託料		319	
工事請負費		1,265	
使用料及び賃借料		448	447
その他	69	88	34
人件費			
委託料・報償費			
その他			
指定管理料			
歳出計	6,810	8,840	7,248

【指定緊急避難場所・指定避難所】

指定緊急 避難場所	地震	津波	高潮	土砂災害	洪水
指定 避難所	指定	収容人員		人	

【施設写真】



【過去5年以内に実施した工事の内容】 (単位:千円)

実施年度	件名	工事費
(No data visible)		

【公共施設の適正配置に関する方向性】

前期末面積	中期末面積	中期増減	機能の方向性	
			中期	後期
30.98 m <sup>2</sup>	30.98 m <sup>2</sup>	0.00 m <sup>2</sup>	→	→

カルテ番号	1057	利用用途分類	庁舎等施設	評価分類	庁舎
-------	------	--------	-------	------	----

【施設基本情報】

施設名	下関市役所彦島支所	所在地	彦島江の浦町一丁目3-1			所管課	まちづくり政策課	敷地面積	3,934.07 m <sup>2</sup>	うち借地面積	1,065.75 m <sup>2</sup>
		地区	彦島	利用圏域	地区	駐車場台数	70台	総延床面積	3,690.04 m <sup>2</sup>	延床面積	343.00 m <sup>2</sup>
設置根拠法令	○地方自治法第百五十五条第1項	設置条例	○下関市役所支所設置条例(平成17年条例第14号)第1条			複合 関連施設	カルテ番号	施設名		所管課	延床面積
設置目的	市長が住民の便宜の為その権限に属する事務を分掌させる目的で設置。主な取扱事務は、戸籍関係、市税関係、福祉関係事務の一部。その他住民と本庁その他の官公庁との連絡に関する事。				0798		下関市立彦島公民館	生涯学習課	3,347.04 m <sup>2</sup>		
					1057		下関市役所彦島支所	まちづくり政策課	343.00 m <sup>2</sup>		

【建物内訳】

No.	物件番号	名称	建築日	主体構造	屋根構造	耐用年数	地上階	地下階	耐震性	財産区分	延床面積
1	2653	下関市立彦島公民館(附属設備)	2009(H21)/05/01	鉄骨鉄筋コンクリート	陸屋根	50	6F	B 1F	○	行政財産	3,690.04 m <sup>2</sup>
2											m <sup>2</sup>
3											m <sup>2</sup>
4											m <sup>2</sup>
5											m <sup>2</sup>
6											m <sup>2</sup>
7											m <sup>2</sup>
8											m <sup>2</sup>
9											m <sup>2</sup>
10											m <sup>2</sup>
合 計											3,690.04 m <sup>2</sup>

【指定緊急避難場所・指定避難所】

指定緊急 避難場所	地震	津波	高潮	土砂災害	洪水
指定 避難所	指定	収容人員		人	

【施設写真】



【過去5年以内に実施した工事の内容】 (単位:千円)

実施年度	件名	工事費
(No data visible)		

【公共施設の適正配置に関する方向性】

前期末面積	中期末面積	中期増減	機能の方向性	
			中期	後期
343.00 m <sup>2</sup>	343.00 m <sup>2</sup>	0.00 m <sup>2</sup>	→	→

【運営方法等】

運営方法	直営(一部委託を含む)	指定管理者	指定管理期間	~
------	-------------	-------	--------	---

【利用状況】

区分	R3(2021)年度	R4(2022)年度	R5(2023)年度
開館日数	244	250	243
利用者数			
利用者数/日	0.0	0.0	0.0
利用可能コマ数			
利用コマ数			
利用率			

【歳出情報】

(単位:千円)

区分	R3(2021)年度	R4(2022)年度	R5(2023)年度	
施設の コスト	人件費	63,003	62,555	61,247
	光熱水費等	686	699	862
	修繕料	62	0	3
	委託料	247	220	213
	工事請負費	0	0	0
	使用料及び賃借料	315	325	200
その他	367	359	319	
事業の コスト	人件費			
	委託料・報償費			
その他				
指定管理料				
歳出計	64,680	64,158	62,844	

【歳入情報】

(単位:千円)

区分	R3(2021)年度	R4(2022)年度	R5(2023)年度
施設使用料・負担金等	0	0	0
貸付料・目的外使用料等	0	0	0
その他収入	693	695	693
歳入計	693	695	693



令和5年度(2023年度)

公共施設カルテ

カルテ番号	1055	利用用途分類	庁舎等施設	評価分類	庁舎
-------	------	--------	-------	------	----

【施設基本情報】

施設名	下関市役所長府支所	所在地	長府土居の内町1-6			所管課	まちづくり政策課	敷地面積	2,364.52 m <sup>2</sup>	うち借地面積	0.00 m <sup>2</sup>
		地区	長府	利用圏域	地区	駐車場台数	44台	総延床面積	2,043.88 m <sup>2</sup>	延床面積	396.00 m <sup>2</sup>
設置根拠法令	○地方自治法第百五十五条第1項	設置条例	○下関市役所支所設置条例(平成17年条例第14号)第1条			複合 関連施設	カルテ番号	施設名		所管課	延床面積
設置目的	市長が住民の便宜の為その権限に属する事務を分掌させる目的で設置。主な取扱事務は、戸籍関係、市税関係、福祉関係事務の一部。その他住民と本庁その他の官公庁との連絡に関する事。				0777		下関市立長府公民館	生涯学習課	1,647.88 m <sup>2</sup>		
					1055		下関市役所長府支所	まちづくり政策課	396.00 m <sup>2</sup>		

【建物内訳】

No.	物件番号	名称	建築日	主体構造	屋根構造	耐用年数	地上階	地下階	耐震性	財産区分	延床面積
1	2585	下関市立長府公民館 事務所及びその他	1963(S38)/12/09	鉄筋コンクリート	陸屋根	50	4F		○	行政財産	1,953.55 m <sup>2</sup>
2	2586	下関市立長府公民館 エレベーター棟(増築分)	1987(S62)/10/14	鉄筋コンクリート	陸屋根	50	4F		○	行政財産	77.50 m <sup>2</sup>
3	2587	下関市立長府公民館 身障者便所	1993(H05)/02/08	鉄筋コンクリート	陸屋根	38	1F		○	行政財産	12.83 m <sup>2</sup>
4											m <sup>2</sup>
5											m <sup>2</sup>
6											m <sup>2</sup>
7											m <sup>2</sup>
8											m <sup>2</sup>
9											m <sup>2</sup>
10											m <sup>2</sup>
合 計											2,043.88 m <sup>2</sup>

【指定緊急避難場所・指定避難所】

指定緊急 避難場所	地震	津波	高潮	土砂災害	洪水
指定 避難所	指定	収容人員		人	

【施設写真】



【過去5年以内に実施した工事の内容】 (単位:千円)

実施年度	件名	工事費
(No data visible)		

【公共施設の適正配置に関する方向性】

前期末面積	中期末面積	中期増減	機能の方向性	
			中期	後期
396.00 m <sup>2</sup>	396.00 m <sup>2</sup>	0.00 m <sup>2</sup>	→	→

【運営方法等】

運営方法	直営(一部委託を含む)	指定管理者		指定管理期間	~
------	-------------	-------	--	--------	---

【利用状況】

区分	R3(2021)年度	R4(2022)年度	R5(2023)年度
開館日数	244	253	243
利用者数			
利用者数/日	0.0	0.0	0.0
利用可能コマ数			
利用コマ数			
利用率			

【歳出情報】 (単位:千円)

区分	R3(2021)年度	R4(2022)年度	R5(2023)年度	
施設の コスト	人件費	65,250	64,795	63,490
	光熱水費等	686	699	862
	修繕料	40	43	3
	委託料	247	220	213
	工事請負費	0	0	0
	使用料及び賃借料	294	304	179
その他	410	367	343	
事業の コスト	人件費			
	委託料・報償費			
その他				
指定管理料				
歳出計	66,927	66,428	65,090	

【歳入情報】 (単位:千円)

区分	R3(2021)年度	R4(2022)年度	R5(2023)年度
施設使用料・負担金等	0	0	0
貸付料・目的外使用料等	0	0	0
その他収入	693	693	693
歳入計	693	693	693

カルテ番号	0008	利用用途分類	庁舎等施設	評価分類	庁舎
-------	------	--------	-------	------	----

【施設基本情報】

施設名	下関市役所王司支所	所在地	王司神田一丁目9-1			所管課	まちづくり政策課	敷地面積	6,866.80 m <sup>2</sup>	うち借地面積	0.00 m <sup>2</sup>
		地区	東部5	利用圏域	地区	駐車場台数	30台	総延床面積	2,018.81 m <sup>2</sup>	延床面積	241.00 m <sup>2</sup>
設置根拠法令	地方自治法第百五十五条第1項	設置条例	下関市役所支所設置条例(平成17年条例第14号)第1条			複合 関連施設	カルテ番号	施設名		所管課	延床面積
設置目的	市長が住民の便宜の為その権限に属する事務を分掌させる目的で設置。主な取扱事務は、戸籍関係、市税関係、福祉関係事務の一部。その他住民と本庁その他の官公庁との連絡に関する事。						0008	下関市役所王司支所	まちづくり政策課	241.00 m <sup>2</sup>	
							0781	下関市立王司公民館	生涯学習課	1,777.81 m <sup>2</sup>	
m <sup>2</sup>											

【建物内訳】

No.	物件番号	名称	建築日	主体構造	屋根構造	耐用年数	地上階	地下階	耐震性	財産区分	延床面積
1	2600	下関市立王司公民館 公民館	1970(S45)/04/01	鉄筋コンクリート	陸屋根	50	3F		○	行政財産	1,029.00 m <sup>2</sup>
2	2601	下関市立王司公民館 公民館	1991(H03)/02/25	鉄筋コンクリート	その他	50	3F		○	行政財産	887.99 m <sup>2</sup>
3	2602	下関市立王司公民館 エレベーター棟・便所等	2000(H12)/03/15	鉄骨造	その他	38	3F		○	行政財産	101.82 m <sup>2</sup>
4											m <sup>2</sup>
5											m <sup>2</sup>
6											m <sup>2</sup>
7											m <sup>2</sup>
8											m <sup>2</sup>
9											m <sup>2</sup>
10											m <sup>2</sup>
合 計											2,018.81 m <sup>2</sup>

【指定緊急避難場所・指定避難所】

指定緊急 避難場所	地震	津波	高潮	土砂災害	洪水
指定 避難所	指定	収容人員		人	

【施設写真】



【過去5年以内に実施した工事の内容】 (単位:千円)

実施年度	件名	工事費
(No data visible)		

【公共施設の適正配置に関する方向性】

前期末面積	中期末面積	中期増減	機能の方向性	
			中期	後期
241.00 m <sup>2</sup>	241.00 m <sup>2</sup>	0.00 m <sup>2</sup>	→	→

【運営方法等】

運営方法	直営(一部委託を含む)	指定管理者		指定管理期間	~
------	-------------	-------	--	--------	---

【利用状況】

区分	R3(2021)年度	R4(2022)年度	R5(2023)年度
開館日数	244	250	243
利用者数			
利用者数/日	0.0	0.0	0.0
利用可能コマ数			
利用コマ数			
利用率			

【歳出情報】

(単位:千円)

区分	R3(2021)年度	R4(2022)年度	R5(2023)年度	
施設の コスト	人件費	26,100	23,678	23,153
	光熱水費等	697	711	872
	修繕料	7	25	65
	委託料	247	220	213
	工事請負費	0	0	0
	使用料及び賃借料	143	153	29
その他	946	372	286	
事業の コスト	人件費			
	委託料・報償費			
その他				
指定管理料				
歳出計	28,140	25,159	24,618	

【歳入情報】

(単位:千円)

区分	R3(2021)年度	R4(2022)年度	R5(2023)年度
施設使用料・負担金等	0	0	0
貸付料・目的外使用料等	0	0	0
その他収入	0	0	20
歳入計	0	0	20

カルテ番号	1047	利用用途分類	庁舎等施設	評価分類	庁舎
-------	------	--------	-------	------	----

【施設基本情報】

施設名	下関市役所王喜支所	所在地	王喜本町二丁目15-10			所管課	まちづくり政策課	敷地面積	2,563.00 m <sup>2</sup>	うち借地面積	0.00 m <sup>2</sup>
		地区	東部5	利用圏域	地区	駐車場台数	24台	総延床面積	1,190.04 m <sup>2</sup>	延床面積	264.45 m <sup>2</sup>
設置根拠法令	○地方自治法第百五十五条第1項	設置条例	○下関市役所支所設置条例(平成17年条例第14号)第1条			複合 関連施設	カルテ番号	施設名		所管課	
設置目的	市長が住民の便宜の為その権限に属する事務を分掌させる目的で設置。主な取扱事務は、戸籍関係、市税関係、福祉関係事務の一部。その他住民と本庁その他の官公庁との連絡に関する事。						0784	下関市立王喜公民館	生涯学習課	925.59 m <sup>2</sup>	
							1047	下関市役所王喜支所	まちづくり政策課	264.45 m <sup>2</sup>	

【建物内訳】

No.	物件番号	名称	建築日	主体構造	屋根構造	耐用年数	地上階	地下階	耐震性	財産区分	延床面積
1	2609	下関市立王喜公民館 公民館	1973(S48)/03/31	鉄筋コンクリート	陸屋根	50	3F		—	行政財産	1,087.09 m <sup>2</sup>
2	2610	下関市立王喜公民館 風除室、身障者便所及びエレベーター棟	1995(H07)/02/03	鉄筋コンクリート	陸屋根	50	3F		○	行政財産	53.05 m <sup>2</sup>
3	2611	下関市立王喜公民館 陶芸教室	2000(H12)/03/27	軽量鉄骨造	カラー鉄板葺	27	1F		○	行政財産	32.40 m <sup>2</sup>
4	2612	下関市立王喜公民館 倉庫	2002(H14)/01/18	軽量鉄骨造	カラー鉄板葺	24	1F		○	行政財産	17.50 m <sup>2</sup>
5											m <sup>2</sup>
6											m <sup>2</sup>
7											m <sup>2</sup>
8											m <sup>2</sup>
9											m <sup>2</sup>
10											m <sup>2</sup>
合 計											1,190.04 m <sup>2</sup>

【指定緊急避難場所・指定避難所】

指定緊急 避難場所	地震	津波	高潮	土砂災害	洪水
指定 避難所	指定	収容人員		人	

【施設写真】



【過去5年以内に実施した工事の内容】 (単位:千円)

実施年度	件名	工事費
(No data visible)		

【公共施設の適正配置に関する方向性】

前期末面積	中期末面積	中期増減	機能の方向性	
			中期	後期
264.45 m <sup>2</sup>	63.00 m <sup>2</sup>	△ 201.45 m <sup>2</sup>	→(移転/解体)	→

【運営方法等】

運営方法	直営(一部委託を含む)	指定管理者		指定管理期間	~
------	-------------	-------	--	--------	---

【利用状況】

区分	R3(2021)年度	R4(2022)年度	R5(2023)年度
開館日数	244	248	243
利用者数			
利用者数/日	0.0	0.0	0.0
利用可能コマ数			
利用コマ数			
利用率			

【歳出情報】

(単位:千円)

区分	R3(2021)年度	R4(2022)年度	R5(2023)年度	
施設の コスト	人件費	28,347	25,918	25,396
	光熱水費等	686	699	862
	修繕料	956	867	939
	委託料	368	341	334
	工事請負費	0	0	0
	使用料及び賃借料	146	153	36
その他	362	369	322	
事業の コスト	人件費			
	委託料・報償費			
その他				
指定管理料				
歳出計	30,865	28,347	27,889	

【歳入情報】

(単位:千円)

区分	R3(2021)年度	R4(2022)年度	R5(2023)年度
施設使用料・負担金等	0	0	0
貸付料・目的外使用料等	0	0	0
その他収入	0	0	0
歳入計	0	0	0

カルテ番号	1050	利用用途分類	庁舎等施設	評価分類	庁舎
-------	------	--------	-------	------	----

【施設基本情報】

施設名	下関市役所吉田支所	所在地	大字吉田地方2499			所管課	まちづくり政策課	敷地面積	3,240.14 m <sup>2</sup>	うち借地面積	0.00 m <sup>2</sup>
		地区	東部5	利用圏域	地区	駐車場台数	45台	総延床面積	1,121.20 m <sup>2</sup>	延床面積	93.75 m <sup>2</sup>
設置根拠法令	○地方自治法第百五十五条第1項	設置条例	○下関市役所支所設置条例(平成17年条例第14号)第1条			複合 関連施設	カルテ番号	施設名		所管課	延床面積
設置目的	市長が住民の便宜の為その権限に属する事務を分掌させる目的で設置。主な取扱事務は、戸籍関係、市税関係、福祉関係事務の一部。その他住民と本庁その他の官公庁との連絡に関すること。						0779	下関市立吉田公民館	生涯学習課	1,027.45 m <sup>2</sup>	
							1050	下関市役所吉田支所	まちづくり政策課	93.75 m <sup>2</sup>	

【建物内訳】

No.	物件番号	名称	建築日	主体構造	屋根構造	耐用年数	地上階	地下階	耐震性	財産区分	延床面積
1	2591	下関市立吉田公民館 公民館	1976(S51)/10/30	鉄筋コンクリート	陸屋根	50	3F		—	行政財産	1,021.00 m <sup>2</sup>
2	2592	下関市立吉田公民館 風除室、身障者便所及びエレベーター棟	1996(H08)/03/29	鉄筋コンクリート	陸屋根	50	3F		○	行政財産	65.01 m <sup>2</sup>
3	2593	下関市立吉田公民館 便所(増築)	2002(H14)/10/30	鉄筋コンクリート	陸屋根	38	1F		○	行政財産	15.75 m <sup>2</sup>
4	2622	下関市立吉田公民館陶芸教室 教室	1991(H03)/12/10	軽量鉄骨造	カラ-鉄板葺	27	1F		○	行政財産	19.44 m <sup>2</sup>
5											m <sup>2</sup>
6											m <sup>2</sup>
7											m <sup>2</sup>
8											m <sup>2</sup>
9											m <sup>2</sup>
10											m <sup>2</sup>
合 計											1,121.20 m <sup>2</sup>

【指定緊急避難場所・指定避難所】

指定緊急 避難場所	地震	津波	高潮	土砂災害	洪水
指定 避難所	指定	収容人員		人	

【施設写真】



【過去5年以内に実施した工事の内容】 (単位:千円)

実施年度	件名	工事費
(No data visible)		

【公共施設の適正配置に関する方向性】

前期末面積	中期末面積	中期増減	機能の方向性	
			中期	後期
93.75 m <sup>2</sup>	63.00 m <sup>2</sup>	△ 30.75 m <sup>2</sup>	→(移転/解体)	→

【運営方法等】

運営方法	直営(一部委託を含む)	指定管理者	指定管理期間	~
------	-------------	-------	--------	---

【利用状況】

区分	R3(2021)年度	R4(2022)年度	R5(2023)年度
開館日数	244	243	243
利用者数			
利用者数/日	0.0	0.0	0.0
利用可能コマ数			
利用コマ数			
利用率			

【歳出情報】 (単位:千円)

区分	R3(2021)年度	R4(2022)年度	R5(2023)年度	
施設の コスト	人件費	26,100	23,678	23,153
	光熱水費等	686	699	862
	修繕料	25	59	3
	委託料	247	220	213
	工事請負費	0	0	0
	使用料及び賃借料	143	153	188
その他	371	383	317	
事業の コスト	人件費			
	委託料・報償費			
その他				
指定管理料				
歳出計	27,572	25,192	24,736	

【歳入情報】 (単位:千円)

区分	R3(2021)年度	R4(2022)年度	R5(2023)年度
施設使用料・負担金等	0	0	0
貸付料・目的外使用料等	0	0	0
その他収入	0	0	10
歳入計	0	0	10

カルテ番号	1052	利用用途分類	庁舎等施設	評価分類	庁舎
-------	------	--------	-------	------	----

【施設基本情報】

施設名	下関市役所小月支所	所在地	小月本町一丁目7-7			所管課	まちづくり政策課	敷地面積	2,059.61 m <sup>2</sup>	うち借地面積	0.00 m <sup>2</sup>
		地区	東部5	利用圏域	地区	駐車場台数	24台	総延床面積	2,166.39 m <sup>2</sup>	延床面積	145.52 m <sup>2</sup>
設置根拠法令	○地方自治法第百五十五条第1項	設置条例	○下関市役所支所設置条例(平成17年条例第14号)第1条			複合 関連施設	カルテ番号	施設名		所管課	延床面積
設置目的	市長が住民の便宜の為その権限に属する事務を分掌させる目的で設置。主な取扱事務は、戸籍関係、市税関係、福祉関係事務の一部。その他住民と本庁その他の官公庁との連絡に関する事。				0795		下関市立小月公民館	生涯学習課	2,020.87 m <sup>2</sup>		
					1052		下関市役所小月支所	まちづくり政策課	145.52 m <sup>2</sup>		

【建物内訳】

No.	物件番号	名称	建築日	主体構造	屋根構造	耐用年数	地上階	地下階	耐震性	財産区分	延床面積
1	2646	下関市立小月公民館(附属設備含む)	2000(H12)/03/31	鉄筋コンクリート	その他	50	3F		○	行政財産	2,166.39 m <sup>2</sup>
2											m <sup>2</sup>
3											m <sup>2</sup>
4											m <sup>2</sup>
5											m <sup>2</sup>
6											m <sup>2</sup>
7											m <sup>2</sup>
8											m <sup>2</sup>
9											m <sup>2</sup>
10											m <sup>2</sup>
合 計											2,166.39 m <sup>2</sup>

【指定緊急避難場所・指定避難所】

指定緊急 避難場所	地震	津波	高潮	土砂災害	洪水
指定 避難所	指定	収容人員		人	

【施設写真】



【過去5年以内に実施した工事の内容】 (単位:千円)

実施年度	件名	工事費
(No data visible in the provided image)		

【公共施設の適正配置に関する方向性】

前期末面積	中期末面積	中期増減	機能の方向性	
			中期	後期
145.52 m <sup>2</sup>	145.52 m <sup>2</sup>	0.00 m <sup>2</sup>	→	→

【運営方法等】

運営方法	直営(一部委託を含む)	指定管理者		指定管理期間	~
------	-------------	-------	--	--------	---

【利用状況】

区分	R3(2021)年度	R4(2022)年度	R5(2023)年度
開館日数	244	247	243
利用者数			
利用者数/日	0.0	0.0	0.0
利用可能コマ数			
利用コマ数			
利用率			

【歳出情報】

(単位:千円)

区分	R3(2021)年度	R4(2022)年度	R5(2023)年度	
施設の コスト	人件費	30,594	28,158	27,639
	光熱水費等	686	699	862
	修繕料	7	182	72
	委託料	247	220	213
	工事請負費	0	0	0
	使用料及び賃借料	327	337	212
その他	359	350	314	
事業の コスト	人件費			
	委託料・報償費			
その他				
指定管理料				
歳出計	32,220	29,946	29,312	

【歳入情報】

(単位:千円)

区分	R3(2021)年度	R4(2022)年度	R5(2023)年度
施設使用料・負担金等	0	0	0
貸付料・目的外使用料等	0	0	0
その他収入	2	0	0
歳入計	2	0	0

カルテ番号	1053	利用用途分類	庁舎等施設	評価分類	庁舎
-------	------	--------	-------	------	----

【施設基本情報】

施設名	下関市役所清末支所	所在地	清末陣屋5-20			所管課	まちづくり政策課	敷地面積	3,587.55 m <sup>2</sup>	うち借地面積	0.00 m <sup>2</sup>
		地区	東部5	利用圏域	地区	駐車場台数	31台	総延床面積	1,144.63 m <sup>2</sup>	延床面積	117.18 m <sup>2</sup>
設置根拠法令	○地方自治法第百五十五条第1項	設置条例	○下関市役所支所設置条例(平成17年条例第14号)第1条			複合 関連施設	カルテ番号	施設名		所管課	延床面積
設置目的	市長が住民の便宜の為その権限に属する事務を分掌させる目的で設置。主な取扱事務は、戸籍関係、市税関係、福祉関係事務の一部。その他住民と本庁その他の官公庁との連絡に関する事。				0783		下関市立清末公民館	生涯学習課	1,027.45 m <sup>2</sup>		
					1053		下関市役所清末支所	まちづくり政策課	117.18 m <sup>2</sup>		

【建物内訳】

No.	物件番号	名称	建築日	主体構造	屋根構造	耐用年数	地上階	地下階	耐震性	財産区分	延床面積
1	2605	下関市立清末公民館 公民館	1972(S47)/05/10	鉄筋コンクリート	陸屋根	50	3F		—	行政財産	1,030.29 m <sup>2</sup>
2	2606	下関市立清末公民館 風除室及び身障者便所	1994(H06)/03/31	鉄筋コンクリート	陸屋根	38	1F		○	行政財産	30.77 m <sup>2</sup>
3	2607	下関市立清末公民館 エレベーター棟	1996(H08)/03/29	鉄筋コンクリート	陸屋根	50	3F		○	行政財産	43.03 m <sup>2</sup>
4	2608	下関市立清末公民館 倉庫	2001(H13)/10/30	軽量鉄骨造	カラー鉄板葺	24	1F		○	行政財産	17.50 m <sup>2</sup>
5											m <sup>2</sup>
6											m <sup>2</sup>
7											m <sup>2</sup>
8											m <sup>2</sup>
9											m <sup>2</sup>
10											m <sup>2</sup>
合 計											1,121.59 m <sup>2</sup>

【指定緊急避難場所・指定避難所】

指定緊急 避難場所	地震	津波	高潮	土砂災害	洪水
指定 避難所	指定	収容人員		人	

【施設写真】



【過去5年以内に実施した工事の内容】 (単位:千円)

実施年度	件名	工事費
(No data visible)		

【公共施設の適正配置に関する方向性】

前期末面積	中期末面積	中期増減	機能の方向性	
			中期	後期
117.18 m <sup>2</sup>	117.18 m <sup>2</sup>	0.00 m <sup>2</sup>	→	→

【運営方法等】

運営方法	直営(一部委託を含む)	指定管理者		指定管理期間	~
------	-------------	-------	--	--------	---

【利用状況】

区分	R3(2021)年度	R4(2022)年度	R5(2023)年度
開館日数	244	243	243
利用者数			
利用者数/日	0.0	0.0	0.0
利用可能コマ数			
利用コマ数			
利用率			

【歳出情報】

(単位:千円)

区分	R3(2021)年度	R4(2022)年度	R5(2023)年度	
施設の コスト	人件費	26,100	23,678	23,153
	光熱水費等	686	699	862
	修繕料	82	0	49
	委託料	247	220	213
	工事請負費	0	0	0
	使用料及び賃借料	143	153	29
その他	393	352	396	
事業の コスト	人件費			
	委託料・報償費			
その他				
指定管理料				
歳出計	27,651	25,102	24,702	

【歳入情報】

(単位:千円)

区分	R3(2021)年度	R4(2022)年度	R5(2023)年度
施設使用料・負担金等	0	0	0
貸付料・目的外使用料等	0	0	0
その他収入	0	0	0
歳入計	0	0	0

カルテ番号	1051	利用用途分類	庁舎等施設	評価分類	庁舎
-------	------	--------	-------	------	----

【施設基本情報】

施設名	下関市役所勝山支所	所在地	秋根南町二丁目4-33			所管課	まちづくり政策課	敷地面積	4,993.97 m <sup>2</sup>	うち借地面積	0.00 m <sup>2</sup>
		地区	勝山	利用圏域	地区	駐車場台数	93台	総延床面積	3,692.60 m <sup>2</sup>	延床面積	441.00 m <sup>2</sup>
設置根拠法令	○地方自治法第百五十五条第1項	設置条例	○下関市役所支所設置条例(平成17年条例第14号)第1条			複合 関連施設	カルテ番号	施設名		所管課	延床面積
設置目的	市長が住民の便宜の為その権限に属する事務を分掌させる目的で設置。主な取扱事務は、戸籍関係、市税関係、福祉関係事務の一部。その他住民と本庁その他の官公庁との連絡に関する事。				0785		下関市立勝山公民館	生涯学習課	2,742.60 m <sup>2</sup>		
					1051		下関市役所勝山支所	まちづくり政策課	441.00 m <sup>2</sup>		
					1135	下関市立新下関保健センター	健康推進課	509.00 m <sup>2</sup>			

【建物内訳】

No.	物件番号	名称	建築日	主体構造	屋根構造	耐用年数	地上階	地下階	耐震性	財産区分	延床面積
1	2655	下関市立勝山公民館(附属設備含む)	2013(H25)/11/29	鉄筋コンクリート	陸屋根	50	6F		○	行政財産	3,692.60 m <sup>2</sup>
2											m <sup>2</sup>
3											m <sup>2</sup>
4											m <sup>2</sup>
5											m <sup>2</sup>
6											m <sup>2</sup>
7											m <sup>2</sup>
8											m <sup>2</sup>
9											m <sup>2</sup>
10											m <sup>2</sup>
合 計											3,692.60 m <sup>2</sup>

【指定緊急避難場所・指定避難所】

指定緊急 避難場所	地震	津波	高潮	土砂災害	洪水
指定 避難所	指定	収容人員		人	

【施設写真】



【過去5年以内に実施した工事の内容】 (単位:千円)

実施年度	件名	工事費
(No data visible)		

【公共施設の適正配置に関する方向性】

前期末面積	中期末面積	中期増減	機能の方向性	
			中期	後期
441.00 m <sup>2</sup>	441.00 m <sup>2</sup>	0.00 m <sup>2</sup>	→	→

【運営方法等】

運営方法	直営(一部委託を含む)	指定管理者		指定管理期間	~
------	-------------	-------	--	--------	---

【利用状況】

区分	R3(2021)年度	R4(2022)年度	R5(2023)年度
開館日数	244	245	243
利用者数			
利用者数/日	0.0	0.0	0.0
利用可能コマ数			
利用コマ数			
利用率			

【歳出情報】

(単位:千円)

区分	R3(2021)年度	R4(2022)年度	R5(2023)年度	
施設の コスト	人件費	81,901	75,514	77,430
	光熱水費等	686	699	862
	修繕料	7	29	52
	委託料	247	220	213
	工事請負費	0	0	0
	使用料及び賃借料	143	153	29
その他	383	399	345	
事業の コスト	人件費			
	委託料・報償費			
その他				
指定管理料				
歳出計	83,367	77,014	78,931	

【歳入情報】

(単位:千円)

区分	R3(2021)年度	R4(2022)年度	R5(2023)年度
施設使用料・負担金等	0	0	0
貸付料・目的外使用料等	0	0	0
その他収入	813	813	813
歳入計	813	813	813

カルテ番号	1056	利用用途分類	庁舎等施設	評価分類	庁舎
-------	------	--------	-------	------	----

【施設基本情報】

施設名	下関市役所内日支所	所在地	大字内日下1146-5			所管課	まちづくり政策課	敷地面積	2,563.52 m <sup>2</sup>	うち借地面積	0.00 m <sup>2</sup>
		地区	内日	利用圏域	地区	駐車場台数	39台	総延床面積	1,091.28 m <sup>2</sup>	延床面積	116.10 m <sup>2</sup>
設置根拠法令	○地方自治法第百五十五条第1項	設置条例	○下関市役所支所設置条例(平成17年条例第14号)第1条			複合 関連施設	カルテ番号	施設名		所管課	延床面積
設置目的	市長が住民の便宜の為その権限に属する事務を分掌させる目的で設置。主な取扱事務は、戸籍関係、市税関係、福祉関係事務の一部。その他住民と本庁その他の官公庁との連絡に関する事。				0778		下関市立内日公民館	生涯学習課	975.18 m <sup>2</sup>		
					1056		下関市役所内日支所	まちづくり政策課	116.10 m <sup>2</sup>		

【建物内訳】

No.	物件番号	名称	建築日	主体構造	屋根構造	耐用年数	地上階	地下階	耐震性	財産区分	延床面積
1	2588	下関市立内日公民館 公民館	1972(S47)/03/31	鉄筋コンクリート	陸屋根	50	3F		—	行政財産	1,018.74 m <sup>2</sup>
2	2589	下関市立内日公民館 風除室、身障者便所及びエレベーター棟	1995(H07)/03/31	鉄筋コンクリート	陸屋根	50	3F		○	行政財産	55.04 m <sup>2</sup>
3	2590	下関市立内日公民館 倉庫	2002(H14)/11/01	軽量鉄骨造	カラー鉄板葺	24	1F		○	行政財産	17.50 m <sup>2</sup>
4											m <sup>2</sup>
5											m <sup>2</sup>
6											m <sup>2</sup>
7											m <sup>2</sup>
8											m <sup>2</sup>
9											m <sup>2</sup>
10											m <sup>2</sup>
合 計											1,091.28 m <sup>2</sup>

【指定緊急避難場所・指定避難所】

指定緊急 避難場所	地震	津波	高潮	土砂災害	洪水
指定 避難所	指定	収容人員		人	

【施設写真】



【運営方法等】

運営方法	直営(一部委託を含む)	指定管理者	指定管理期間	~
------	-------------	-------	--------	---

【利用状況】

区分	R3(2021)年度	R4(2022)年度	R5(2023)年度
開館日数	244	243	243
利用者数			
利用者数/日	0.0	0.0	0.0
利用可能コマ数			
利用コマ数			
利用率			

【歳出情報】

(単位:千円)

区分	R3(2021)年度	R4(2022)年度	R5(2023)年度	
施設の コスト	人件費	23,853	21,438	20,910
	光熱水費等	686	699	862
	修繕料	7	0	3
	委託料	247	220	213
	工事請負費	0	0	0
	使用料及び賃借料	143	272	171
その他	367	345	306	
事業の コスト	人件費			
	委託料・報償費			
その他				
指定管理料				
歳出計	25,303	22,974	22,465	

【歳入情報】

(単位:千円)

区分	R3(2021)年度	R4(2022)年度	R5(2023)年度
施設使用料・負担金等	0	0	0
貸付料・目的外使用料等	0	0	0
その他収入	0	0	0
歳入計	0	0	0

【過去5年以内に実施した工事の内容】 (単位:千円)

実施年度	件名	工事費
(No data visible)		

【公共施設の適正配置に関する方向性】

前期末面積	中期末面積	中期増減	機能の方向性	
			中期	後期
116.10 m <sup>2</sup>	63.00 m <sup>2</sup>	△ 53.10 m <sup>2</sup>	→(移転/解体)	→



カルテ番号	1054	利用用途分類	庁舎等施設	評価分類	庁舎
-------	------	--------	-------	------	----

【施設基本情報】

施設名	下関市役所川中支所	所在地	綾羅木本町三丁目1-20			所管課	まちづくり政策課	敷地面積	1,401.76 m <sup>2</sup>	うち借地面積	1,401.76 m <sup>2</sup>
		地区	川中	利用圏域	地区	駐車場台数	15台	総延床面積	1,014.89 m <sup>2</sup>	延床面積	358.86 m <sup>2</sup>
設置根拠法令	○地方自治法第百五十五条第1項	設置条例	○下関市役所支所設置条例(平成17年条例第14号)第1条			複合 関連施設	カルテ番号	施設名		所管課	延床面積
設置目的	市長が住民の便宜の為その権限に属する事務を分掌させる目的で設置。主な取扱事務は、戸籍関係、市税関係、福祉関係事務の一部。その他住民と本庁その他の官公庁との連絡に関すること。				0793		下関市立川中公民館分館		生涯学習課	656.03 m <sup>2</sup>	
					1054		下関市役所川中支所		まちづくり政策課	358.86 m <sup>2</sup>	

【建物内訳】

No.	物件番号	名称	建築日	主体構造	屋根構造	耐用年数	地上階	地下階	耐震性	財産区分	延床面積
1	2641	下関市立川中公民館分館 倉庫	1965(S40)/01/20	木造	その他	15	1F		—	行政財産	16.45 m <sup>2</sup>
2	2642	下関市立川中公民館分館 本館	1965(S40)/07/30	鉄筋コンクリート	陸屋根	50	2F		—	行政財産	941.82 m <sup>2</sup>
3	2643	下関市立川中公民館分館 機械室	1977(S52)/03/31	補強コンクリート	その他	34	1F		—	行政財産	22.59 m <sup>2</sup>
4	2644	下関市立川中公民館分館 事務室	1981(S56)/03/30	鉄骨造	その他	38	1F		—	行政財産	34.03 m <sup>2</sup>
5											m <sup>2</sup>
6											m <sup>2</sup>
7											m <sup>2</sup>
8											m <sup>2</sup>
9											m <sup>2</sup>
10											m <sup>2</sup>
合 計											1,014.89 m <sup>2</sup>

【指定緊急避難場所・指定避難所】

指定緊急 避難場所	地震	津波	高潮	土砂災害	洪水
指定 避難所	指定	収容人員		人	

【施設写真】



【過去5年以内に実施した工事の内容】 (単位:千円)

実施年度	件名	工事費
(No data visible)		

【公共施設の適正配置に関する方向性】

前期末面積	中期末面積	中期増減	機能の方向性	
			中期	後期
358.86 m <sup>2</sup>	247.00 m <sup>2</sup>	△ 111.86 m <sup>2</sup>	複合化(解体)	→

【運営方法等】

運営方法	直営(一部委託を含む)	指定管理者		指定管理期間	~
------	-------------	-------	--	--------	---

【利用状況】

区分	R3(2021)年度	R4(2022)年度	R5(2023)年度
開館日数	244	251	243
利用者数			
利用者数/日	0.0	0.0	0.0
利用可能コマ数			
利用コマ数			
利用率			

【歳出情報】

(単位:千円)

区分	R3(2021)年度	R4(2022)年度	R5(2023)年度	
施設の コスト	人件費	63,003	58,982	64,732
	光熱水費等	706	720	881
	修繕料	55	46	85
	委託料	269	220	213
	工事請負費	0	0	0
	使用料及び賃借料	357	153	243
その他	440	366	371	
事業の コスト	人件費			
	委託料・報償費			
その他				
指定管理料				
歳出計	64,830	60,487	66,525	

【歳入情報】

(単位:千円)

区分	R3(2021)年度	R4(2022)年度	R5(2023)年度
施設使用料・負担金等	0	0	0
貸付料・目的外使用料等	0	0	0
その他収入	693	693	693
歳入計	693	693	693

カルテ番号	1046	利用用途分類	庁舎等施設	評価分類	庁舎
-------	------	--------	-------	------	----

【施設基本情報】

施設名	下関市役所安岡支所	所在地	安岡駅前二丁目7-1			所管課	まちづくり政策課	敷地面積	1,944.51 m <sup>2</sup>	うち借地面積	0.00 m <sup>2</sup>
		地区	安岡	利用圏域		地区		駐車場台数	33台	総延床面積	2,145.00 m <sup>2</sup>
設置根拠法令	○地方自治法第百五十五条第1項	設置条例	○下関市役所支所設置条例(平成17年条例第14号)第1条			複合 関連施設	カルテ番号	施設名		所管課	延床面積
設置目的	市長が住民の便宜の為その権限に属する事務を分掌させる目的で設置。主な取扱事務は、戸籍関係、市税関係、福祉関係事務の一部。その他住民と本庁その他の官公庁との連絡に関する事。						0780	下関市立安岡公民館	生涯学習課	1,836.33 m <sup>2</sup>	
							1046	下関市役所安岡支所	まちづくり政策課	308.67 m <sup>2</sup>	

【建物内訳】

No.	物件番号	名称	建築日	主体構造	屋根構造	耐用年数	地上階	地下階	耐震性	財産区分	延床面積
1	2594	下関市立安岡公民館 公民館	1965(S40)/10/08	鉄筋コンクリート	陸屋根	50	4F		—	行政財産	1,419.83 m <sup>2</sup>
2	2595	下関市立安岡公民館 倉庫	1965(S40)/10/08	補強コンクリート	その他	34	1F		—	行政財産	16.44 m <sup>2</sup>
3	2596	下関市立安岡公民館 事務所	1965(S40)/10/08	鉄筋コンクリート	その他	50	1F		—	行政財産	38.97 m <sup>2</sup>
4	2597	下関市立安岡公民館 倉庫	1965(S40)/10/08	補強コンクリート	その他	34	1F		—	行政財産	34.50 m <sup>2</sup>
5	2598	下関市立安岡公民館 倉庫	1966(S41)/03/31	補強コンクリート	その他	34	1F		—	行政財産	42.00 m <sup>2</sup>
6	2599	下関市立安岡公民館 公民館	1990(H02)/03/27	鉄筋コンクリート	陸屋根	50	4F		○	行政財産	593.26 m <sup>2</sup>
7											m <sup>2</sup>
8											m <sup>2</sup>
9											m <sup>2</sup>
10											m <sup>2</sup>
合 計											2,145.00 m <sup>2</sup>

【指定緊急避難場所・指定避難所】

指定緊急 避難場所	地震	津波	高潮	土砂災害	洪水
指定 避難所	指定	収容人員		人	

【施設写真】



【過去5年以内に実施した工事の内容】 (単位:千円)

実施年度	件名	工事費
(No data visible)		

【公共施設の適正配置に関する方向性】

前期末面積	中期末面積	中期増減	機能の方向性	
			中期	後期
308.67 m <sup>2</sup>	255.00 m <sup>2</sup>	△ 53.67 m <sup>2</sup>	複合化(解体)	→

【運営方法等】

運営方法	直営(一部委託を含む)	指定管理者		指定管理期間	~
------	-------------	-------	--	--------	---

【利用状況】

区分	R3(2021)年度	R4(2022)年度	R5(2023)年度
開館日数	244	247	243
利用者数			
利用者数/日	0.0	0.0	0.0
利用可能コマ数			
利用コマ数			
利用率			

【歳出情報】

(単位:千円)

区分	R3(2021)年度	R4(2022)年度	R5(2023)年度	
施設の コスト	人件費	44,998	42,450	41,579
	光熱水費等	689	700	863
	修繕料	25	96	40
	委託料	247	220	213
	工事請負費	0	0	0
	使用料及び賃借料	143	153	29
その他	475	354	340	
事業の コスト	人件費			
	委託料・報償費			
その他				
指定管理料				
歳出計	46,577	43,973	43,064	

【歳入情報】

(単位:千円)

区分	R3(2021)年度	R4(2022)年度	R5(2023)年度
施設使用料・負担金等	0	0	0
貸付料・目的外使用料等	0	0	0
その他収入	0	0	0
歳入計	0	0	0

カルテ番号	1049	利用用途分類	庁舎等施設	評価分類	庁舎
-------	------	--------	-------	------	----

【施設基本情報】

施設名	下関市役所吉見支所	所在地	大字吉見下1533			所管課	まちづくり政策課	敷地面積	3,765.72 m <sup>2</sup>	うち借地面積	0.00 m <sup>2</sup>
		地区	吉見	利用圏域	地区	駐車場台数	30台	総延床面積	1,675.88 m <sup>2</sup>	延床面積	159.60 m <sup>2</sup>
設置根拠法令	○地方自治法第百五十五条第1項	設置条例	○下関市役所支所設置条例(平成17年条例第14号)第1条			複合 関連施設	カルテ番号	施設名		所管課	延床面積
設置目的	市長が住民の便宜の為その権限に属する事務を分掌させる目的で設置。主な取扱事務は、戸籍関係、市税関係、福祉関係事務の一部。その他住民と本庁その他の官公庁との連絡に関する事。				0787		下関市立吉見公民館		生涯学習課	1,516.28 m <sup>2</sup>	
					1049		下関市役所吉見支所		まちづくり政策課	159.60 m <sup>2</sup>	

【建物内訳】

No.	物件番号	名称	建築日	主体構造	屋根構造	耐用年数	地上階	地下階	耐震性	財産区分	延床面積
1	2618	下関市立吉見公民館 公民館(4階部分)	1977(S52)/04/01	鉄筋コンクリート	陸屋根	50	3F		—	行政財産	1,582.54 m <sup>2</sup>
2	2619	下関市立吉見公民館 物置倉庫	1986(S61)/09/25	補強コンクリート	陸屋根	34	1F		○	行政財産	9.72 m <sup>2</sup>
3	2620	下関市立吉見公民館 風除室、身障者便所及びエレベーター棟	1997(H09)/03/14	鉄筋コンクリート	陸屋根	50	4F		○	行政財産	83.62 m <sup>2</sup>
4											m <sup>2</sup>
5											m <sup>2</sup>
6											m <sup>2</sup>
7											m <sup>2</sup>
8											m <sup>2</sup>
9											m <sup>2</sup>
10											m <sup>2</sup>
合 計											1,675.88 m <sup>2</sup>

【指定緊急避難場所・指定避難所】

指定緊急 避難場所	地震	津波	高潮	土砂災害	洪水
指定 避難所	指定	収容人員		人	

【施設写真】



【過去5年以内に実施した工事の内容】 (単位:千円)

実施年度	件名	工事費
(No work items reported)		

【公共施設の適正配置に関する方向性】

前期末面積	中期末面積	中期増減	機能の方向性	
			中期	後期
159.60 m <sup>2</sup>	159.60 m <sup>2</sup>	0.00 m <sup>2</sup>	→	→

【運営方法等】

運営方法	直営(一部委託を含む)	指定管理者		指定管理期間	~
------	-------------	-------	--	--------	---

【利用状況】

区分	R3(2021)年度	R4(2022)年度	R5(2023)年度
開館日数	244	243	243
利用者数			
利用者数/日	0.0	0.0	0.0
利用可能コマ数			
利用コマ数			
利用率			

【歳出情報】 (単位:千円)

区分	R3(2021)年度	R4(2022)年度	R5(2023)年度	
施設の コスト	人件費	26,100	23,678	23,153
	光熱水費等	686	699	862
	修繕料	33	46	3
	委託料	247	220	213
	工事請負費	0	0	0
	使用料及び賃借料	143	153	29
その他	862	373	309	
事業の コスト	人件費			
	委託料・報償費			
その他				
指定管理料				
歳出計	28,071	25,169	24,569	

【歳入情報】 (単位:千円)

区分	R3(2021)年度	R4(2022)年度	R5(2023)年度
施設使用料・負担金等	0	0	0
貸付料・目的外使用料等	0	0	0
その他収入	0	0	0
歳入計	0	0	0

カルテ番号	0468	利用用途分類	庁舎等施設	評価分類	庁舎
-------	------	--------	-------	------	----

【施設基本情報】

施設名	菊川総合支所	所在地	菊川町大字下岡枝1480-1			所管課	菊川地域政策課	敷地面積	0.00 m <sup>2</sup>	うち借地面積	0.00 m <sup>2</sup>
		地区	菊川	利用圏域	地区	駐車場台数	165台	総延床面積	2,251.97 m <sup>2</sup>	延床面積	2,251.97 m <sup>2</sup>
設置根拠法令	地方自治法	設置条例	下関市役所総合支所設置条例			複合 関連施設	カルテ番号	施設名		所管課	延床面積
設置目的	職員が行政事務を取り扱う施設。 菊川保健センター併設。										m <sup>2</sup>
											m <sup>2</sup>
											m <sup>2</sup>

【建物内訳】

No.	物件番号	名称	建築日	主体構造	屋根構造	耐用年数	地上階	地下階	耐震性	財産区分	延床面積
1	10048	菊川総合支所 庁舎	2017(H29)/12/04	鉄筋コンクリート	陸屋根	50	2F			行政財産	2,148.02 m <sup>2</sup>
2	10050	菊川総合支所 防災倉庫	2017(H29)/12/04	鉄筋コンクリート	陸屋根	38	1F			行政財産	99.00 m <sup>2</sup>
3	10051	菊川総合支所 ゴミ集積庫	2017(H29)/12/04	鉄骨造	垂鉛メッキ銅板葺	31	1F			行政財産	4.95 m <sup>2</sup>
4											m <sup>2</sup>
5											m <sup>2</sup>
6											m <sup>2</sup>
7											m <sup>2</sup>
8											m <sup>2</sup>
9											m <sup>2</sup>
10											m <sup>2</sup>
合 計											2,251.97 m <sup>2</sup>

【指定緊急避難場所・指定避難所】

指定緊急 避難場所	地震	津波	高潮	土砂災害	洪水
	○	○	○	○	○
指定 避難所	指定		収容人員		
	○		119人		

【施設写真】



【過去5年以内に実施した工事の内容】 (単位:千円)

実施年度	件名	工事費
(No work performed in the last 5 years)		

【公共施設の適正配置に関する方向性】

前期末面積	中期末面積	中期増減	機能の方向性	
			中期	後期
2,251.97 m <sup>2</sup>	2,251.97 m <sup>2</sup>	0.00 m <sup>2</sup>	→	→

【運営方法等】

運営方法	直営(一部委託を含む)	指定管理者		指定管理期間	~
------	-------------	-------	--	--------	---

【利用状況】

区分	R3(2021)年度	R4(2022)年度	R5(2023)年度
開館日数	241	242	243
利用者数	0	0	0
利用者数/日	0.0	0.0	0.0
利用可能コマ数	0	0	0
利用コマ数	0	0	0
利用率			

【歳出情報】

(単位:千円)

区分	R3(2021)年度	R4(2022)年度	R5(2023)年度	
施設の コスト	人件費	21,145	21,012	20,669
	光熱水費等	0	0	0
	修繕料	125	50	0
	委託料	0	0	0
	工事請負費	0	0	0
	使用料及び賃借料	0	0	0
その他	12,033	12,023	11,435	
事業の コスト	人件費	0	0	0
	委託料・報償費	0	0	0
	その他	0	0	0
指定管理料	0	0	0	
歳出計	33,303	33,085	32,104	

【歳入情報】

(単位:千円)

区分	R3(2021)年度	R4(2022)年度	R5(2023)年度
施設使用料・負担金等	0	0	0
貸付料・目的外使用料等	270	285	291
その他収入	345	413	368
歳入計	615	698	659

カルテ番号	1162	利用用途分類	庁舎等施設	評価分類	庁舎
-------	------	--------	-------	------	----

【施設基本情報】

施設名	菊川総合支所旧庁舎	所在地	菊川町大字田部734-1			所管課	菊川地域政策課	敷地面積	4,975.75 m <sup>2</sup>	うち借地面積	0.00 m <sup>2</sup>			
		地区	菊川	利用圏域		地区		駐車場台数	0台	総延床面積	3,810.22 m <sup>2</sup>	延床面積	3,810.22 m <sup>2</sup>	
設置根拠法令	地方自治法	設置条例	下関市役所総合支所設置条例			複合 関連施設	カルテ番号		施設名		所管課		延床面積	
設置目的	菊川総合支所庁舎新築移転に伴い、旧庁舎の名称を変更(菊川総合支所第1・第2別館)。第1別館は供用を終了し、第2別館は書庫として利用。第2庁舎は下関市社会福祉協議会菊川支所、第3庁舎は菊川地区まちづくり協議会に無償貸付。												m <sup>2</sup>	
													m <sup>2</sup>	
													m <sup>2</sup>	

【建物内訳】

No.	物件番号	名称	建築日	主体構造	屋根構造	耐用年数	地上階	地下階	耐震性	財産区分	延床面積
1	226	菊川総合支所第2別館	1981(S56)/02/20	鉄筋コンクリート	陸屋根	50	2F			行政財産	506.00 m <sup>2</sup>
2	1162	菊川総合支所 事務所	1954(S29)/11/01	鉄筋コンクリート	陸屋根	50	2F			行政財産	1,006.46 m <sup>2</sup>
3	1163	菊川総合支所 事務所・車庫	1980(S55)/03/01	鉄骨造	垂鉛メッキ銅板葺	38	2F			行政財産	155.00 m <sup>2</sup>
4	1165	菊川総合支所 事務所	1988(S63)/06/01	鉄骨造	垂鉛メッキ銅板葺	38	2F			行政財産	197.10 m <sup>2</sup>
5	1166	菊川総合支所 第2庁舎 庁舎	1986(S61)/12/25	鉄骨造	その他	34	2F			普通財産	350.35 m <sup>2</sup>
6	1168	菊川総合支所(事務所) 第2事務所(議会議事堂議会議棟)	1972(S47)/08/01	鉄筋コンクリート	陸屋根	50	2F			行政財産	834.78 m <sup>2</sup>
7	1172	菊川総合支所第3庁舎 事務所・倉庫	1958(S33)/02/26	木造	その他	4	1F			行政財産	240.53 m <sup>2</sup>
8	1176	菊川総合支所 書類保管庫	1974(S49)/05/01	木造一部鉄骨造	スレート葺	38	2F			行政財産	89.66 m <sup>2</sup>
9	1179	菊川総合支所 車庫	1980(S55)/03/01	鉄骨造	スレート葺	31	2F			行政財産	126.00 m <sup>2</sup>
10	99999	ほか11棟の合計									304.34 m <sup>2</sup>
合 計											3,810.22 m <sup>2</sup>

【指定緊急避難場所・指定避難所】

指定緊急 避難場所	地震	津波	高潮	土砂災害	洪水
指定 避難所	指定	収容人員			
		人			

【施設写真】



【過去5年以内に実施した工事の内容】 (単位:千円)

実施年度	件名	工事費
(No data visible)		

【公共施設の適正配置に関する方向性】

前期末面積	中期末面積	中期増減	機能の方向性	
			中期	後期
3,809.79 m <sup>2</sup>	0.00 m <sup>2</sup>	△ 3,809.79 m <sup>2</sup>	廃止済(譲渡)	

【運営方法等】

運営方法	その他	指定管理者		指定管理期間	~
------	-----	-------	--	--------	---

【利用状況】

区分	R3(2021)年度	R4(2022)年度	R5(2023)年度
開館日数	241	242	243
利用者数	0	0	0
利用者数/日	0.0	0.0	0.0
利用可能コマ数	0	0	0
利用コマ数	0	0	0
利用率			

【歳出情報】

(単位:千円)

区分	R3(2021)年度	R4(2022)年度	R5(2023)年度	
施設の コスト	人件費	0	0	0
	光熱水費等	225	203	181
	修繕料	0	0	0
	委託料	0	0	0
	工事請負費	0	0	0
	使用料及び賃借料	0	0	0
事業の コスト	その他	0	0	0
	人件費	0	0	0
	委託料・報償費	0	0	0
	その他	0	0	0
指定管理料	0	0	0	
歳出計	225	203	181	

【歳入情報】

(単位:千円)

区分	R3(2021)年度	R4(2022)年度	R5(2023)年度
施設使用料・負担金等	0	0	0
貸付料・目的外使用料等	0	0	0
その他収入	0	0	0
歳入計	0	0	0

カルテ番号	0527	利用用途分類	庁舎等施設	評価分類	庁舎
-------	------	--------	-------	------	----

【施設基本情報】

施設名	豊田総合支所	所在地	豊田町大字殿敷1918-1			所管課	豊田地域政策課	敷地面積	3,595.89 m <sup>2</sup>	うち借地面積	0.00 m <sup>2</sup>
		地区	豊田	利用圏域	地区	駐車場台数	51台	総延床面積	2,348.19 m <sup>2</sup>	延床面積	2,348.19 m <sup>2</sup>
設置根拠法令	地方自治法	設置条例	下関市役所総合支所設置条例			複合 関連施設	カルテ番号	施設名	所管課	延床面積	
設置目的	下関市豊田総合支所庁舎。旧豊田町役場として建設。旧公民館である建物も改築して使用していた。平成27年11月、老朽化による庁舎移転に伴い、豊田保健センターを敷地内に移設。										m <sup>2</sup>
											m <sup>2</sup>
											m <sup>2</sup>

【建物内訳】

No.	物件番号	名称	建築日	主体構造	屋根構造	耐用年数	地上階	地下階	耐震性	財産区分	延床面積
1	1281	豊田総合支所 本庁舎(H27年築)	2015(H27)/10/01	鉄骨鉄筋コンクリート	瓦葺	50	2F		○	行政財産	2,217.80 m <sup>2</sup>
2	10002	豊田総合支所 防災倉庫	2016(H28)/12/22	鉄骨造	その他	31	2F		○	行政財産	130.39 m <sup>2</sup>
3											m <sup>2</sup>
4											m <sup>2</sup>
5											m <sup>2</sup>
6											m <sup>2</sup>
7											m <sup>2</sup>
8											m <sup>2</sup>
9											m <sup>2</sup>
10											m <sup>2</sup>
合 計											2,348.19 m <sup>2</sup>

【運営方法等】

運営方法	直営(一部委託を含む)	指定管理者		指定管理期間	~
------	-------------	-------	--	--------	---

【利用状況】

区分	R3(2021)年度	R4(2022)年度	R5(2023)年度
開館日数	242	243	243
利用者数			
利用者数/日	0.0	0.0	0.0
利用可能コマ数	0	0	0
利用コマ数	0	0	0
利用率			

【歳入情報】

区分	R3(2021)年度	R4(2022)年度	R5(2023)年度
施設使用料・負担金等	0	0	0
貸付料・目的外使用料等	495	249	234
その他収入	23	127	65
歳入計	518	376	299

【歳出情報】

区分	R3(2021)年度	R4(2022)年度	R5(2023)年度	
施設の コスト	人件費	13,943	13,866	13,699
	光熱水費等	2,022	3,209	3,182
	修繕料	314	485	138
	委託料	4,014	3,919	4,105
	工事請負費	0	0	0
	使用料及び賃借料	186	186	206
事業の コスト	その他	0	0	0
	人件費			
	委託料・報償費			
指定管理料	1,048	1,098	1,128	
歳出計	21,527	22,763	22,458	

【指定緊急避難場所・指定避難所】

指定緊急 避難場所	地震	津波	高潮	土砂災害	洪水
	○	○	○	○	○
指定 避難所	指定	収容人員			
	○	35人			

【施設写真】



【過去5年以内に実施した工事の内容】 (単位:千円)

実施年度	件名	工事費
(No work items reported)		

【公共施設の適正配置に関する方向性】

前期末面積	中期末面積	中期増減	機能の方向性	
			中期	後期
2,348.19 m <sup>2</sup>	2,348.19 m <sup>2</sup>	0.00 m <sup>2</sup>	→	→

カルテ番号	0538	利用用途分類	庁舎等施設	評価分類	事務所
-------	------	--------	-------	------	-----

【施設基本情報】

施設名	旧ふるさとセンター	所在地	豊田町大字中村43-1			所管課	豊田地域政策課	敷地面積	908.00 m <sup>2</sup>	うち借地面積	0.00 m <sup>2</sup>
		地区	豊田	利用圏域	地区	駐車場台数	20台	総延床面積	725.71 m <sup>2</sup>	延床面積	725.71 m <sup>2</sup>
設置根拠法令		設置条例				複合 関連施設	カルテ番号	施設名	所管課	延床面積	
設置目的	物産販売店として昭和62年に建設。その後4度の増改築を経るが、道の駅建設に伴い機能移転、事務所・倉庫として使用される。										m <sup>2</sup>
											m <sup>2</sup>
											m <sup>2</sup>

【建物内訳】

No.	物件番号	名称	建築日	主体構造	屋根構造	耐用年数	地上階	地下階	耐震性	財産区分	延床面積
1	1293	旧ふるさとセンター 倉庫	1987(S62)/07/24	鉄筋コンクリート	その他	38	1F		○	普通財産	223.68 m <sup>2</sup>
2	1294	旧ふるさとセンター 事務所	1990(H02)/03/20	木造	その他	24	1F		○	普通財産	97.20 m <sup>2</sup>
3	1295	旧ふるさとセンター 事務所	1993(H05)/03/31	木造	その他	24	1F		○	普通財産	35.55 m <sup>2</sup>
4	1296	旧ふるさとセンター 駐車場及び倉庫	1996(H08)/03/31	鉄筋コンクリート	その他	38	2F		○	普通財産	369.28 m <sup>2</sup>
5											m <sup>2</sup>
6											m <sup>2</sup>
7											m <sup>2</sup>
8											m <sup>2</sup>
9											m <sup>2</sup>
10											m <sup>2</sup>
合 計											725.71 m <sup>2</sup>

【指定緊急避難場所・指定避難所】

指定緊急 避難場所	地震	津波	高潮	土砂災害	洪水
指定 避難所	指定	収容人員		人	

【施設写真】



【過去5年以内に実施した工事の内容】 (単位:千円)

実施年度	件名	工事費
(No work items reported)		

【公共施設の適正配置に関する方向性】

前期末面積	中期末面積	中期増減	機能の方向性	
			中期	後期
725.71 m <sup>2</sup>	0.00 m <sup>2</sup>	△ 725.71 m <sup>2</sup>	廃止(譲渡)	

【運営方法等】

運営方法	直営(一部委託を含む)	指定管理者		指定管理期間	~
------	-------------	-------	--	--------	---

【利用状況】

区分	R3(2021)年度	R4(2022)年度	R5(2023)年度
開館日数	365	365	366
利用者数			
利用者数/日	0.0	0.0	0.0
利用可能コマ数	0	0	0
利用コマ数	0	0	0
利用率			

【歳出情報】

(単位:千円)

区分	R3(2021)年度	R4(2022)年度	R5(2023)年度	
施設の コスト	人件費	0	0	0
	光熱水費等			
	修繕料	40	46	18
	委託料	72	83	90
	工事請負費	0	0	0
	使用料及び賃借料			
事業の コスト	その他	9	9	10
	人件費			
	委託料・報償費			
	その他	0	0	0
指定管理料				
歳出計	121	138	118	

【歳入情報】

(単位:千円)

区分	R3(2021)年度	R4(2022)年度	R5(2023)年度
施設使用料・負担金等	0	0	0
貸付料・目的外使用料等	173	121	114
その他収入	0	0	0
歳入計	173	121	114

カルテ番号	0594	利用用途分類	庁舎等施設	評価分類	庁舎
-------	------	--------	-------	------	----

【施設基本情報】

施設名	豊浦総合支所	所在地	豊浦町大字川棚6895-1			所管課	豊浦地域政策課	敷地面積	6,958.41 m <sup>2</sup>	うち借地面積	0.00 m <sup>2</sup>
		地区	豊浦	利用圏域	地区	駐車場台数	92台	総延床面積	4,015.25 m <sup>2</sup>	延床面積	4,015.25 m <sup>2</sup>
設置根拠法令	地方自治法	設置条例	下関市役所総合支所設置条例			複合 関連施設	カルテ番号	施設名	所管課	延床面積	
設置目的	H17年の1市4町の合併により、旧豊浦町役場を豊浦総合支所として設置したもの。旧豊浦町における行政サービスの拠点である。										m <sup>2</sup>
											m <sup>2</sup>
											m <sup>2</sup>

【建物内訳】

No.	物件番号	名称	建築日	主体構造	屋根構造	耐用年数	地上階	地下階	耐震性	財産区分	延床面積
1	1469	豊浦総合支所 庁舎	1982(S57)/06/30	鉄骨鉄筋コンクリート	陸屋根	50	3F		○	行政財産	3,663.98 m <sup>2</sup>
2	1470	豊浦総合支所 車庫	1982(S57)/06/30	鉄骨造	その他	31	2F		○	行政財産	319.00 m <sup>2</sup>
3	1471	豊浦総合支所 庁舎(H26増築)	2014(H26)/11/28	鉄骨造	陸屋根	38	2F		○	行政財産	32.27 m <sup>2</sup>
4											m <sup>2</sup>
5											m <sup>2</sup>
6											m <sup>2</sup>
7											m <sup>2</sup>
8											m <sup>2</sup>
9											m <sup>2</sup>
10											m <sup>2</sup>
合 計											4,015.25 m <sup>2</sup>

【指定緊急避難場所・指定避難所】

指定緊急 避難場所	地震	津波	高潮	土砂災害	洪水
指定 避難所	指定	収容人員		人	

【施設写真】



【過去5年以内に実施した工事の内容】 (単位:千円)

実施年度	件名	工事費
(No work items reported)		

【公共施設の適正配置に関する方向性】

前期末面積	中期末面積	中期増減	機能の方向性	
			中期	後期
4,015.25 m <sup>2</sup>	4,015.25 m <sup>2</sup>	0.00 m <sup>2</sup>	→	→

【運営方法等】

運営方法	直営(一部委託を含む)	指定管理者		指定管理期間	~
------	-------------	-------	--	--------	---

【利用状況】

区分	R3(2021)年度	R4(2022)年度	R5(2023)年度
開館日数	243	244	242
利用者数	0	0	0
利用者数/日	0.0	0.0	0.0
利用可能コマ数	0	0	0
利用コマ数	0	0	0
利用率			

【歳出情報】

(単位:千円)

区分	R3(2021)年度	R4(2022)年度	R5(2023)年度	
施設の コスト	人件費	14,404	14,292	13,940
	光熱水費等	5,171	10,705	8,202
	修繕料	509	122	1,551
	委託料	7,568	6,733	6,632
	工事請負費	0	0	0
	使用料及び賃借料	3,484	2,928	2,267
その他	1,360	1,431	1,193	
事業の コスト	人件費	0	0	0
	委託料・報償費	0	0	0
	その他	92	5	0
指定管理料				
歳出計	32,588	36,216	33,785	

【歳入情報】

(単位:千円)

区分	R3(2021)年度	R4(2022)年度	R5(2023)年度
施設使用料・負担金等	0	0	0
貸付料・目的外使用料等	4,866	5,630	4,465
その他収入	0	0	0
歳入計	4,866	5,630	4,465



カルテ番号	1101	利用用途分類	庁舎等施設	評価分類	庁舎
-------	------	--------	-------	------	----

【施設基本情報】

施設名	下関市役所豊浦総合支所宇賀支所	所在地	豊浦町大字宇賀7925-1			所管課	豊浦地域政策課	敷地面積	3,483.02 m <sup>2</sup>	うち借地面積	0.00 m <sup>2</sup>
		地区	豊浦	利用圏域	地区	駐車場台数	15台	総延床面積	345.60 m <sup>2</sup>	延床面積	16.67 m <sup>2</sup>
設置根拠法令	地方自治法	設置条例	下関市役所支所設置条例			複合 関連施設	カルテ番号	施設名		所管課	延床面積
設置目的	H17年の1市4町の合併により、旧豊浦町役場における支所を下関市役所支所として設置したもの。						0610	下関市立宇賀児童館	豊浦市民生活課	328.93 m <sup>2</sup>	
							1101	下関市役所豊浦総合支所宇賀支所	豊浦地域政策課	16.67 m <sup>2</sup>	
m <sup>2</sup>											


【建物内訳】

No.	物件番号	名称	建築日	主体構造	屋根構造	耐用年数	地上階	地下階	耐震性	財産区分	延床面積
1	1491	下関市立宇賀児童館 児童館	1986(S61)/03/31	鉄筋コンクリート	陸屋根	47	1F		○	行政財産	345.60 m <sup>2</sup>
2											m <sup>2</sup>
3											m <sup>2</sup>
4											m <sup>2</sup>
5											m <sup>2</sup>
6											m <sup>2</sup>
7											m <sup>2</sup>
8											m <sup>2</sup>
9											m <sup>2</sup>
10											m <sup>2</sup>
合 計											345.60 m <sup>2</sup>

【指定緊急避難場所・指定避難所】

指定緊急 避難場所	地震	津波	高潮	土砂災害	洪水
指定 避難所	指定	収容人員		人	

【施設写真】



【過去5年以内に実施した工事の内容】 (単位:千円)

実施年度	件名	工事費
(No data visible)		

【公共施設の適正配置に関する方向性】

前期末面積	中期末面積	中期増減	機能の方向性	
			中期	後期
16.67 m <sup>2</sup>	16.67 m <sup>2</sup>	0.00 m <sup>2</sup>	→	複合化(解体)

【運営方法等】

運営方法	直営(一部委託を含む)	指定管理者	指定管理期間	~
------	-------------	-------	--------	---

【利用状況】

区分	R3(2021)年度	R4(2022)年度	R5(2023)年度
開館日数	243	244	242
利用者数			
利用者数/日	0.0	0.0	0.0
利用可能コマ数	0	0	0
利用コマ数	0	0	0
利用率			

【歳出情報】

(単位:千円)

区分	R3(2021)年度	R4(2022)年度	R5(2023)年度	
施設の コスト	人件費	4,494	4,480	4,511
	光熱水費等	188	207	203
	修繕料			
	委託料			
	工事請負費			
	使用料及び賃借料	190	190	189
その他	64	53	52	
事業の コスト	人件費			
	委託料・報償費			
	その他	0	0	0
指定管理料				
歳出計	4,936	4,930	4,955	

【歳入情報】

(単位:千円)

区分	R3(2021)年度	R4(2022)年度	R5(2023)年度
施設使用料・負担金等	0	0	0
貸付料・目的外使用料等	0	0	0
その他収入	0	0	0
歳入計	0	0	0

カルテ番号	1102	利用用途分類	庁舎等施設	評価分類	庁舎
-------	------	--------	-------	------	----

【施設基本情報】

施設名	下関市役所豊浦総合支所黒井支所	所在地	豊浦町大字黒井2351			所管課	豊浦地域政策課	敷地面積	3,641.44 m <sup>2</sup>	うち借地面積	0.00 m <sup>2</sup>
		地区	豊浦	利用圏域		地区		駐車場台数	41台	総延床面積	1,114.58 m <sup>2</sup>
設置根拠法令	地方自治法	設置条例	下関市役所支所設置条例			複合 関連施設	カルテ番号	施設名		所管課	延床面積
設置目的	H17年の1市4町の合併により、旧豊浦町役場における支所を下関市役所支所として設置したもの。						0178	下関市豊浦勤労青少年ホーム	産業立地・就業支援課	1,088.67 m <sup>2</sup>	
							1102	下関市役所豊浦総合支所黒井支所	豊浦地域政策課	25.91 m <sup>2</sup>	
											m <sup>2</sup>

【建物内訳】

No.	物件番号	名称	建築日	主体構造	屋根構造	耐用年数	地上階	地下階	耐震性	財産区分	延床面積
1	341	下関市豊浦勤労青少年ホーム 勤労青少年ホーム	1983(S58)/03/01	鉄筋コンクリート	その他	47	2F		○	行政財産	947.24 m <sup>2</sup>
2	342	下関市豊浦勤労青少年ホーム 倉庫1	1993(H05)/01/20	木造	スレート葺	15	1F		○	行政財産	14.90 m <sup>2</sup>
3	343	下関市豊浦勤労青少年ホーム 増築	1998(H10)/04/30	軽量鉄骨造	その他	27	2F		○	行政財産	112.83 m <sup>2</sup>
4	344	下関市豊浦勤労青少年ホーム 倉庫2	1998(H10)/04/30	鉄骨造	カラー鉄板葺	31	1F		○	行政財産	39.61 m <sup>2</sup>
5											m <sup>2</sup>
6											m <sup>2</sup>
7											m <sup>2</sup>
8											m <sup>2</sup>
9											m <sup>2</sup>
10											m <sup>2</sup>
合 計											1,114.58 m <sup>2</sup>

【指定緊急避難場所・指定避難所】

指定緊急 避難場所	地震	津波	高潮	土砂災害	洪水
指定 避難所	指定	収容人員		人	

【施設写真】



【運営方法等】

運営方法	直営(一部委託を含む)	指定管理者		指定管理期間	~
------	-------------	-------	--	--------	---

【利用状況】

区分	R3(2021)年度	R4(2022)年度	R5(2023)年度
開館日数	243	244	242
利用者数			
利用者数/日	0.0	0.0	0.0
利用可能コマ数	0	0	0
利用コマ数	0	0	0
利用率			

【歳出情報】

(単位:千円)

区分	R3(2021)年度	R4(2022)年度	R5(2023)年度	
施設の コスト	人件費	4,494	4,480	4,511
	光熱水費等	320	340	317
	修繕料			
	委託料	0	0	0
	工事請負費			
	使用料及び賃借料	188	188	188
その他	99	31	75	
事業の コスト	人件費			
	委託料・報償費			
その他				
指定管理料				
歳出計	5,101	5,039	5,091	

【歳入情報】

(単位:千円)

区分	R3(2021)年度	R4(2022)年度	R5(2023)年度
施設使用料・負担金等	0	0	0
貸付料・目的外使用料等	0	0	0
その他収入	0	0	0
歳入計	0	0	0

【過去5年以内に実施した工事の内容】 (単位:千円)

実施年度	件名	工事費
(No data visible)		

【公共施設の適正配置に関する方向性】

前期末面積	中期末面積	中期増減	機能の方向性	
			中期	後期
25.91 m <sup>2</sup>	25.91 m <sup>2</sup>	0.00 m <sup>2</sup>	集約化	→

カルテ番号	1103	利用用途分類	庁舎等施設	評価分類	庁舎
-------	------	--------	-------	------	----

【施設基本情報】

施設名	下関市役所豊浦総合支所室津支所	所在地	豊浦町大字室津下681-3			所管課	豊浦地域政策課	敷地面積	3,381.00 m <sup>2</sup>	うち借地面積	0.00 m <sup>2</sup>
		地区	豊浦	利用圏域	地区	駐車場台数	15台	総延床面積	448.74 m <sup>2</sup>	延床面積	6.00 m <sup>2</sup>
設置根拠法令	地方自治法	設置条例	下関市役所支所設置条例			複合 関連施設	カルテ番号	施設名		所管課	延床面積
設置目的	H17年の1市4町の合併により、旧豊浦町役場における支所を下関市役所支所として設置したもの。						0855	下関市立室津公民館	豊浦教育支所	442.74 m <sup>2</sup>	
							1103	下関市役所豊浦総合支所室津支所	豊浦地域政策課	6.00 m <sup>2</sup>	
m <sup>2</sup>											


【建物内訳】

No.	物件番号	名称	建築日	主体構造	屋根構造	耐用年数	地上階	地下階	耐震性	財産区分	延床面積
1	2848	下関市立室津公民館	1988(S63)/03/31	鉄筋コンクリート	その他	50	1F		○	行政財産	448.74 m <sup>2</sup>
2											m <sup>2</sup>
3											m <sup>2</sup>
4											m <sup>2</sup>
5											m <sup>2</sup>
6											m <sup>2</sup>
7											m <sup>2</sup>
8											m <sup>2</sup>
9											m <sup>2</sup>
10											m <sup>2</sup>
合 計											448.74 m <sup>2</sup>

【指定緊急避難場所・指定避難所】

指定緊急 避難場所	地震	津波	高潮	土砂災害	洪水
指定 避難所	指定	収容人員		人	

【施設写真】



【過去5年以内に実施した工事の内容】 (単位:千円)

実施年度	件名	工事費
(No work performed in the last 5 years)		

【公共施設の適正配置に関する方向性】

前期末面積	中期末面積	中期増減	機能の方向性	
			中期	後期
6.00 m <sup>2</sup>	10.00 m <sup>2</sup>	4.00 m <sup>2</sup>	複合化(解体)	→

【運営方法等】

運営方法	直営(一部委託を含む)	指定管理者		指定管理期間	~
------	-------------	-------	--	--------	---

【利用状況】

区分	R3(2021)年度	R4(2022)年度	R5(2023)年度
開館日数	243	244	242
利用者数			
利用者数/日	0.0	0.0	0.0
利用可能コマ数	0	0	0
利用コマ数	0	0	0
利用率			

【歳出情報】

(単位:千円)

区分	R3(2021)年度	R4(2022)年度	R5(2023)年度	
施設の コスト	人件費	4,494	4,480	4,511
	光熱水費等	169	178	176
	修繕料			
	委託料			
	工事請負費			
	使用料及び賃借料	186	188	188
その他	52	51	53	
事業の コスト	人件費			
	委託料・報償費			
その他				
指定管理料				
歳出計	4,901	4,897	4,928	

【歳入情報】

(単位:千円)

区分	R3(2021)年度	R4(2022)年度	R5(2023)年度
施設使用料・負担金等	0	0	0
貸付料・目的外使用料等	0	0	0
その他収入	0	0	0
歳入計	0	0	0

カルテ番号	1104	利用用途分類	庁舎等施設	評価分類	庁舎
-------	------	--------	-------	------	----

【施設基本情報】

施設名	下関市役所豊浦総合支所小串支所	所在地	豊浦町大字小串2207-1			所管課	豊浦地域政策課	敷地面積	1,067.22 m <sup>2</sup>	うち借地面積	0.00 m <sup>2</sup>
		地区	豊浦	利用圏域	地区	駐車場台数	6台	総延床面積	986.67 m <sup>2</sup>	延床面積	6.00 m <sup>2</sup>
設置根拠法令	地方自治法	設置条例	下関市役所支所設置条例			複合 関連施設	カルテ番号	施設名		所管課	延床面積
設置目的	H17年の1市4町の合併により、旧豊浦町役場における支所を下関市役所支所として設置したもの。						0857	下関市立小串公民館	豊浦教育支所	980.67 m <sup>2</sup>	
							1104	下関市役所豊浦総合支所小串支所	豊浦地域政策課	6.00 m <sup>2</sup>	

【建物内訳】

No.	物件番号	名称	建築日	主体構造	屋根構造	耐用年数	地上階	地下階	耐震性	財産区分	延床面積
1	2850	下関市立小串公民館	1994(H06)/03/31	鉄筋コンクリート	その他	50	2F		○	行政財産	986.67 m <sup>2</sup>
2											m <sup>2</sup>
3											m <sup>2</sup>
4											m <sup>2</sup>
5											m <sup>2</sup>
6											m <sup>2</sup>
7											m <sup>2</sup>
8											m <sup>2</sup>
9											m <sup>2</sup>
10											m <sup>2</sup>
合 計											986.67 m <sup>2</sup>

【指定緊急避難場所・指定避難所】

指定緊急 避難場所	地震	津波	高潮	土砂災害	洪水
指定 避難所	指定	収容人員		人	

【施設写真】



【運営方法等】

運営方法	直営(一部委託を含む)	指定管理者	指定管理期間	~
------	-------------	-------	--------	---

【利用状況】

区分	R3(2021)年度	R4(2022)年度	R5(2023)年度
開館日数	243	244	242
利用者数			
利用者数/日	0.0	0.0	0.0
利用可能コマ数	0	0	0
利用コマ数	0	0	0
利用率			

【歳出情報】

(単位:千円)

区分	R3(2021)年度	R4(2022)年度	R5(2023)年度	
施設の コスト	人件費	4,494	4,480	4,511
	光熱水費等	264	178	395
	修繕料			
	委託料			
	工事請負費			
	使用料及び賃借料	188	187	187
その他	85	47	80	
事業の コスト	人件費			
	委託料・報償費			
	その他			
指定管理料				
歳出計	5,031	4,892	5,173	

【歳入情報】

(単位:千円)

区分	R3(2021)年度	R4(2022)年度	R5(2023)年度
施設使用料・負担金等	0		
貸付料・目的外使用料等	0		
その他収入	0		
歳入計	0	0	0

【過去5年以内に実施した工事の内容】 (単位:千円)

実施年度	件名	工事費
(No data visible)		

【公共施設の適正配置に関する方向性】

前期末面積	中期末面積	中期増減	機能の方向性	
			中期	後期
6.00 m <sup>2</sup>	6.00 m <sup>2</sup>	0.00 m <sup>2</sup>	→	→

カルテ番号	1105	利用用途分類	庁舎等施設	評価分類	庁舎
-------	------	--------	-------	------	----

【施設基本情報】

施設名	下関市役所豊浦総合支所豊洋台支所	所在地	豊浦町豊洋台一丁目447-290			所管課	豊浦地域政策課	敷地面積	965.00 m <sup>2</sup>	うち借地面積	0.00 m <sup>2</sup>
		地区	豊浦	利用圏域	地区	駐車場台数	22台	総延床面積	458.49 m <sup>2</sup>	延床面積	5.00 m <sup>2</sup>
設置根拠法令	地方自治法	設置条例	下関市役所支所設置条例			複合 関連施設	カルテ番号	施設名		所管課	延床面積
設置目的	H17年の1市4町の合併により、旧豊浦町役場における支所を下関市役所支所として設置したもの。						0607	下関市豊浦多世代交流センター	豊浦市民生活課	453.49 m <sup>2</sup>	
							1105	下関市役所豊浦総合支所豊洋台支所	豊浦地域政策課	5.00 m <sup>2</sup>	
m <sup>2</sup>											

【建物内訳】

No.	物件番号	名称	建築日	主体構造	屋根構造	耐用年数	地上階	地下階	耐震性	財産区分	延床面積
1	1485	下関市豊浦多世代交流センター 便所	1981(S56)/02/18	鉄筋コンクリート	その他	38	1F		—	行政財産	8.70 m <sup>2</sup>
2	1486	下関市豊浦多世代交流センター 集会所	1995(H07)/03/10	鉄骨造	その他	34	1F		○	行政財産	449.79 m <sup>2</sup>
3											m <sup>2</sup>
4											m <sup>2</sup>
5											m <sup>2</sup>
6											m <sup>2</sup>
7											m <sup>2</sup>
8											m <sup>2</sup>
9											m <sup>2</sup>
10											m <sup>2</sup>
合 計											458.49 m <sup>2</sup>

【指定緊急避難場所・指定避難所】

指定緊急 避難場所	地震	津波	高潮	土砂災害	洪水
指定 避難所	指定	収容人員		人	

【施設写真】



【運営方法等】

運営方法	直営(一部委託を含む)	指定管理者	指定管理期間	~
------	-------------	-------	--------	---

【利用状況】

区分	R3(2021)年度	R4(2022)年度	R5(2023)年度
開館日数	243	244	242
利用者数			
利用者数/日	0.0	0.0	0.0
利用可能コマ数	0	0	0
利用コマ数	0	0	0
利用率			

【歳出情報】

(単位:千円)

区分	R3(2021)年度	R4(2022)年度	R5(2023)年度	
施設の コスト	人件費	4,494	4,480	4,511
	光熱水費等	135	133	126
	修繕料			
	委託料			
	工事請負費	0	0	0
	使用料及び賃借料	250	187	186
その他	60	47	50	
事業の コスト	人件費			
	委託料・報償費			
	その他			
指定管理料				
歳出計	4,939	4,847	4,873	

【歳入情報】

(単位:千円)

区分	R3(2021)年度	R4(2022)年度	R5(2023)年度
施設使用料・負担金等	0		0
貸付料・目的外使用料等	0		0
その他収入	0		0
歳入計	0	0	0

【過去5年以内に実施した工事の内容】 (単位:千円)

実施年度	件名	工事費
(No data visible)		

【公共施設の適正配置に関する方向性】

前期末面積	中期末面積	中期増減	機能の方向性	
			中期	後期
5.00 m <sup>2</sup>	0.00 m <sup>2</sup>	△ 5.00 m <sup>2</sup>	集約化(譲渡)	

カルテ番号	0653	利用用途分類	庁舎等施設	評価分類	庁舎
-------	------	--------	-------	------	----

【施設基本情報】

施設名	豊北総合支所	所在地	豊北町大字滝部3140-1			所管課	豊北地域政策課	敷地面積	12,994.32 m <sup>2</sup>	うち借地面積	0.00 m <sup>2</sup>
		地区	豊北	利用圏域	地区	駐車場台数	129 台	総延床面積	3,472.26 m <sup>2</sup>	延床面積	3,472.26 m <sup>2</sup>
設置根拠法令	地方自治法	設置条例	下関市役所総合支所設置条例			複合 関連施設	カルテ番号	施設名	所管課	延床面積	
設置目的	昭和38年に建設された庁舎が老朽化したため、平成25年12月に新設された。 平成26年度からは豊北教育支所も当該施設内に移設し、管内の行政窓口を一本化。 バリアフリーやオストメイト対応のトイレが整備され、地域振興、防災緊急対応拠点の役割も担っている。										m <sup>2</sup>
											m <sup>2</sup>
											m <sup>2</sup>

【建物内訳】

No.	物件番号	名称	建築日	主体構造	屋根構造	耐用年数	地上階	地下階	耐震性	財産区分	延床面積
1	1605	豊北総合支所 建築課用具倉庫	1980(S55)/03/31	鉄骨造	スレート葺	31	1F		—	行政財産	34.77 m <sup>2</sup>
2	1606	豊北総合支所 第2別館	1986(S61)/03/28	鉄筋コンクリート	陸屋根	50	1F		○	行政財産	505.45 m <sup>2</sup>
3	1607	豊北総合支所 書庫	2002(H14)/03/20	軽量鉄骨造	その他	30	1F		○	行政財産	109.49 m <sup>2</sup>
4	1608	豊北総合支所 本庁舎(新庁舎)	2013(H25)/12/27	鉄骨コンクリート	陸屋根	38	2F		○	行政財産	2,297.76 m <sup>2</sup>
5	1609	豊北総合支所 ごみ置場	2015(H27)/03/27	鉄筋コンクリート	亜鉛メッキ銅板葺	38	1F		○	行政財産	5.44 m <sup>2</sup>
6	1628	豊北総合支所別棟倉庫 倉庫2	2000(H12)/10/01	軽量鉄骨造	カラー鉄板葺	14	1F		○	行政財産	405.48 m <sup>2</sup>
7	1629	豊北総合支所別棟倉庫 倉庫3	2000(H12)/10/01	軽量鉄骨造	カラー鉄板葺	14	1F		○	行政財産	61.60 m <sup>2</sup>
8	1630	豊北総合支所別棟倉庫 倉庫2(増築部分)	2003(H15)/01/01	軽量鉄骨造	カラー鉄板葺	16	1F		○	行政財産	33.07 m <sup>2</sup>
9	1631	豊北総合支所別棟倉庫 倉庫1	2008(H20)/04/01	木造	亜鉛メッキ銅板葺	11	1F		○	行政財産	19.20 m <sup>2</sup>
10											m <sup>2</sup>
合 計											3,472.26 m <sup>2</sup>

【指定緊急避難場所・指定避難所】

指定緊急 避難場所	地震	津波	高潮	土砂災害	洪水
	○	○	○	○	○
指定 避難所	指定 収容人員				
	○			59 人	

【施設写真】



【過去5年以内に実施した工事の内容】 (単位:千円)

実施年度	件名	工事費
(No data visible in image)		

【公共施設の適正配置に関する方向性】

前期末面積	中期末面積	中期増減	機能の方向性	
			中期	後期
3,472.26 m <sup>2</sup>	3,472.26 m <sup>2</sup>	0.00 m <sup>2</sup>	→	→

【運営方法等】

運営方法	直営(一部委託を含む)	指定管理者		指定管理期間	~
------	-------------	-------	--	--------	---

【利用状況】

区分	R3(2021)年度	R4(2022)年度	R5(2023)年度
開館日数	242	242	243
利用者数			
利用者数/日	0.0	0.0	0.0
利用可能コマ数	0	0	0
利用コマ数	0	0	0
利用率			

【歳出情報】

(単位:千円)

区分	R3(2021)年度	R4(2022)年度	R5(2023)年度	
施設の コスト	人件費	13,943	13,866	13,699
	光熱水費等	4,713	7,608	7,386
	修繕料	136	1,207	75
	委託料	7,122	7,988	6,029
	工事請負費			
	使用料及び賃借料	62	62	752
その他	205	236	289	
事業の コスト	人件費			
	委託料・報償費			
	その他	1,862	1,049	1,011
指定管理料				
歳出計	28,043	32,016	29,241	

【歳入情報】

(単位:千円)

区分	R3(2021)年度	R4(2022)年度	R5(2023)年度
施設使用料・負担金等	0	0	0
貸付料・目的外使用料等	346	366	357
その他収入	2,099	2,472	2,256
歳入計	2,445	2,838	2,613

カルテ番号	1106	利用用途分類	庁舎等施設	評価分類	庁舎
-------	------	--------	-------	------	----

【施設基本情報】

施設名	下関市役所豊北総合支所阿川支所	所在地	豊北町大字阿川3752			所管課	豊北地域政策課	敷地面積	2,715.21 m <sup>2</sup>	うち借地面積	0.00 m <sup>2</sup>
		地区	豊北	利用圏域	地区	駐車場台数	30台	総延床面積	452.76 m <sup>2</sup>	延床面積	26.38 m <sup>2</sup>
設置根拠法令	地方自治法	設置条例	下関市役所支所設置条例			複合 関連施設	カルテ番号	施設名		所管課	延床面積
設置目的	行政サービス(主として窓口業務)の提供において、地域住民の利便性の維持・向上のため。						0883	下関市立阿川公民館	豊北教育支所	426.38 m <sup>2</sup>	
							1106	下関市役所豊北総合支所阿川支所	豊北地域政策課	26.38 m <sup>2</sup>	
m <sup>2</sup>											

【建物内訳】

No.	物件番号	名称	建築日	主体構造	屋根構造	耐用年数	地上階	地下階	耐震性	財産区分	延床面積
1	2981	下関市立阿川公民館	1990(H02)/03/20	鉄筋コンクリート	その他	50	1F		○	行政財産	314.16 m <sup>2</sup>
2	2982	下関市立阿川公民館 講義室	1990(H02)/03/20	木造	その他	22	1F		○	行政財産	138.60 m <sup>2</sup>
3											m <sup>2</sup>
4											m <sup>2</sup>
5											m <sup>2</sup>
6											m <sup>2</sup>
7											m <sup>2</sup>
8											m <sup>2</sup>
9											m <sup>2</sup>
10											m <sup>2</sup>
合 計											452.76 m <sup>2</sup>

【指定緊急避難場所・指定避難所】

指定緊急 避難場所	地震	津波	高潮	土砂災害	洪水
指定 避難所	指定	収容人員		人	

【施設写真】



【過去5年以内に実施した工事の内容】 (単位:千円)

実施年度	件名	工事費
(No data visible)		

【公共施設の適正配置に関する方向性】

前期末面積	中期末面積	中期増減	機能の方向性	
			中期	後期
26.38 m <sup>2</sup>	26.38 m <sup>2</sup>	0.00 m <sup>2</sup>	→	→

【運営方法等】

運営方法	直営(一部委託を含む)	指定管理者		指定管理期間	~
------	-------------	-------	--	--------	---

【利用状況】

区分	R3(2021)年度	R4(2022)年度	R5(2023)年度
開館日数	242	242	243
利用者数			
利用者数/日	0.0	0.0	0.0
利用可能コマ数	0	0	0
利用コマ数	0	0	0
利用率			

【歳出情報】 (単位:千円)

区分	R3(2021)年度	R4(2022)年度	R5(2023)年度	
施設の コスト	人件費	4,494	4,480	4,486
	光熱水費等	166	173	164
	修繕料			20
	委託料			
	工事請負費			
	使用料及び賃借料	52	16	212
その他	62	42	44	
事業の コスト	人件費			
	委託料・報償費			
	その他			
指定管理料				
歳出計	4,774	4,711	4,926	

【歳入情報】 (単位:千円)

区分	R3(2021)年度	R4(2022)年度	R5(2023)年度
施設使用料・負担金等	0	0	0
貸付料・目的外使用料等	0	0	0
その他収入	0	0	0
歳入計	0	0	0

カルテ番号	1107	利用用途分類	庁舎等施設	評価分類	庁舎
-------	------	--------	-------	------	----

【施設基本情報】

施設名	下関市役所豊北総合支所粟野支所	所在地	豊北町大字粟野3333-2			所管課	豊北地域政策課	敷地面積	6,335.00 m <sup>2</sup>	うち借地面積	0.00 m <sup>2</sup>
		地区	豊北	利用圏域	地区	駐車場台数	20台	総延床面積	435.40 m <sup>2</sup>	延床面積	20.80 m <sup>2</sup>
設置根拠法令	地方自治法	設置条例	下関市役所支所設置条例			複合 関連施設	カルテ番号	施設名		所管課	延床面積
設置目的	行政サービス(主として窓口業務)の提供において、地域住民の利便性の維持・向上のため。						0884	下関市立粟野公民館	豊北教育支所	414.60 m <sup>2</sup>	
							1107	下関市役所豊北総合支所粟野支所	豊北地域政策課	20.80 m <sup>2</sup>	
m <sup>2</sup>											

【建物内訳】

No.	物件番号	名称	建築日	主体構造	屋根構造	耐用年数	地上階	地下階	耐震性	財産区分	延床面積
1	2983	下関市立粟野公民館	1989(H01)/02/01	鉄筋コンクリート	その他	50	1F		○	行政財産	435.40 m <sup>2</sup>
2											m <sup>2</sup>
3											m <sup>2</sup>
4											m <sup>2</sup>
5											m <sup>2</sup>
6											m <sup>2</sup>
7											m <sup>2</sup>
8											m <sup>2</sup>
9											m <sup>2</sup>
10											m <sup>2</sup>
合 計											435.40 m <sup>2</sup>

【運営方法等】

運営方法	直営(一部委託を含む)	指定管理者		指定管理期間	~
------	-------------	-------	--	--------	---

【利用状況】

区分	R3(2021)年度	R4(2022)年度	R5(2023)年度
開館日数	242	242	243
利用者数			
利用者数/日	0.0	0.0	0.0
利用可能コマ数	0	0	0
利用コマ数	0	0	0
利用率			

【歳入情報】

(単位:千円)

区分	R3(2021)年度	R4(2022)年度	R5(2023)年度
施設使用料・負担金等	0	0	0
貸付料・目的外使用料等	0	0	0
その他収入	0	0	0
歳入計	0	0	0

【歳出情報】

(単位:千円)

区分	R3(2021)年度	R4(2022)年度	R5(2023)年度	
施設の コスト	人件費	4,494	4,480	4,486
	光熱水費等	152	140	130
	修繕料			
	委託料			
	工事請負費			
	使用料及び賃借料	52	16	212
その他	81	61	60	
事業の コスト	人件費			
	委託料・報償費			
その他				
指定管理料				
歳出計	4,779	4,697	4,888	

【指定緊急避難場所・指定避難所】

指定緊急 避難場所	地震	津波	高潮	土砂災害	洪水
指定 避難所	指定	収容人員			
		人			

【施設写真】



【過去5年以内に実施した工事の内容】 (単位:千円)

実施年度	件名	工事費
(No data visible)		

【公共施設の適正配置に関する方向性】

前期末面積	中期末面積	中期増減	機能の方向性	
			中期	後期
20.80 m <sup>2</sup>	20.80 m <sup>2</sup>	0.00 m <sup>2</sup>	→	→



カルテ番号	1108	利用用途分類	庁舎等施設	評価分類	庁舎
-------	------	--------	-------	------	----

【施設基本情報】

施設名	下関市役所豊北総合支所角島支所	所在地	豊北町大字角島1413-1			所管課	豊北地域政策課	敷地面積	1,289.43 m <sup>2</sup>	うち借地面積	0.00 m <sup>2</sup>
		地区	豊北	利用圏域	地区	駐車場台数	10台	総延床面積	526.06 m <sup>2</sup>	延床面積	23.11 m <sup>2</sup>
設置根拠法令	地方自治法	設置条例	下関市役所支所設置条例			複合 関連施設	カルテ番号	施設名		所管課	延床面積
設置目的	行政サービス(主として窓口業務)の提供において、地域住民の利便性の維持・向上のため。						0886	角島開発総合センター	豊北教育支所	502.95 m <sup>2</sup>	
							1108	下関市役所豊北総合支所角島支所	豊北地域政策課	23.11 m <sup>2</sup>	
m <sup>2</sup>											

【建物内訳】

No.	物件番号	名称	建築日	主体構造	屋根構造	耐用年数	地上階	地下階	耐震性	財産区分	延床面積
1	2986	角島開発総合センター	1988(S63)/06/28	鉄筋コンクリート	陸屋根	50	2F		○	行政財産	526.06 m <sup>2</sup>
2											m <sup>2</sup>
3											m <sup>2</sup>
4											m <sup>2</sup>
5											m <sup>2</sup>
6											m <sup>2</sup>
7											m <sup>2</sup>
8											m <sup>2</sup>
9											m <sup>2</sup>
10											m <sup>2</sup>
合 計											526.06 m <sup>2</sup>

【指定緊急避難場所・指定避難所】

指定緊急 避難場所	地震	津波	高潮	土砂災害	洪水
指定 避難所	指定	収容人員		人	

【施設写真】



【過去5年以内に実施した工事の内容】 (単位:千円)

実施年度	件名	工事費
(No data provided)		

【公共施設の適正配置に関する方向性】

前期末面積	中期末面積	中期増減	機能の方向性	
			中期	後期
23.11 m <sup>2</sup>	23.11 m <sup>2</sup>	0.00 m <sup>2</sup>	→	→

【運営方法等】

運営方法	直営(一部委託を含む)	指定管理者		指定管理期間	~
------	-------------	-------	--	--------	---

【利用状況】

区分	R3(2021)年度	R4(2022)年度	R5(2023)年度
開館日数	242	242	243
利用者数			
利用者数/日	0.0	0.0	0.0
利用可能コマ数	0	0	0
利用コマ数	0	0	0
利用率			

【歳出情報】

(単位:千円)

区分	R3(2021)年度	R4(2022)年度	R5(2023)年度	
施設の コスト	人件費	4,494	4,480	4,486
	光熱水費等	180	186	182
	修繕料		39	
	委託料			
	工事請負費			
	使用料及び賃借料	52	16	212
その他	70	52	53	
事業の コスト	人件費			
	委託料・報償費			
	その他			
指定管理料				
歳出計	4,796	4,773	4,933	

【歳入情報】

(単位:千円)

区分	R3(2021)年度	R4(2022)年度	R5(2023)年度
施設使用料・負担金等	0	0	0
貸付料・目的外使用料等	0	0	0
その他収入	0	0	0
歳入計	0	0	0

カルテ番号	1109	利用用途分類	庁舎等施設	評価分類	庁舎
-------	------	--------	-------	------	----

【施設基本情報】

施設名	下関市役所豊北総合支所神玉支所	所在地	豊北町大字神田上2709			所管課	豊北地域政策課	敷地面積	2,754.00 m <sup>2</sup>	うち借地面積	0.00 m <sup>2</sup>
		地区	豊北	利用圏域	地区	駐車場台数	20台	総延床面積	408.11 m <sup>2</sup>	延床面積	19.91 m <sup>2</sup>
設置根拠法令	地方自治法	設置条例	下関市役所支所設置条例			複合 関連施設	カルテ番号	施設名		所管課	延床面積
設置目的	行政サービス(主として窓口業務)の提供において、地域住民の利便性の維持・向上のため。						0881	下関市立神玉公民館	豊北教育支所	388.20 m <sup>2</sup>	
							1109	下関市役所豊北総合支所神玉支所	豊北地域政策課	19.91 m <sup>2</sup>	
m <sup>2</sup>											

【建物内訳】

No.	物件番号	名称	建築日	主体構造	屋根構造	耐用年数	地上階	地下階	耐震性	財産区分	延床面積
1	2978	下関市立神玉公民館	1985(S60)/03/01	鉄筋コンクリート	その他	50	2F		○	行政財産	408.11 m <sup>2</sup>
2											m <sup>2</sup>
3											m <sup>2</sup>
4											m <sup>2</sup>
5											m <sup>2</sup>
6											m <sup>2</sup>
7											m <sup>2</sup>
8											m <sup>2</sup>
9											m <sup>2</sup>
10											m <sup>2</sup>
合 計											408.11 m <sup>2</sup>

【指定緊急避難場所・指定避難所】

指定緊急 避難場所	地震	津波	高潮	土砂災害	洪水
指定 避難所	指定	収容人員		人	

【施設写真】



【過去5年以内に実施した工事の内容】 (単位:千円)

実施年度	件名	工事費
(No data visible)		

【公共施設の適正配置に関する方向性】

前期末面積	中期末面積	中期増減	機能の方向性	
			中期	後期
19.91 m <sup>2</sup>	19.91 m <sup>2</sup>	0.00 m <sup>2</sup>	→	→

【運営方法等】

運営方法	直営(一部委託を含む)	指定管理者		指定管理期間	~
------	-------------	-------	--	--------	---

【利用状況】

区分	R3(2021)年度	R4(2022)年度	R5(2023)年度
開館日数	242	242	243
利用者数			
利用者数/日	0.0	0.0	0.0
利用可能コマ数	0	0	0
利用コマ数	0	0	0
利用率			

【歳出情報】 (単位:千円)

区分	R3(2021)年度	R4(2022)年度	R5(2023)年度	
施設の コスト	人件費	4,494	4,480	4,486
	光熱水費等	134	141	129
	修繕料			
	委託料			
	工事請負費			
	使用料及び賃借料	52	16	212
その他	66	46	47	
事業の コスト	人件費			
	委託料・報償費			
	その他			
指定管理料				
歳出計	4,746	4,683	4,874	

【歳入情報】 (単位:千円)

区分	R3(2021)年度	R4(2022)年度	R5(2023)年度
施設使用料・負担金等	0	0	
貸付料・目的外使用料等	0	0	
その他収入	0	0	
歳入計	0	0	0

カルテ番号	1111	利用用途分類	庁舎等施設	評価分類	庁舎
-------	------	--------	-------	------	----

【施設基本情報】

施設名	下関市役所豊北総合支所田耕支所	所在地	豊北町大字田耕4332-2			所管課	豊北地域政策課	敷地面積	3,821.84 m <sup>2</sup>	うち借地面積	0.00 m <sup>2</sup>
		地区	豊北	利用圏域	地区	駐車場台数	30台	総延床面積	543.00 m <sup>2</sup>	延床面積	20.80 m <sup>2</sup>
設置根拠法令	地方自治法	設置条例	下関市役所支所設置条例			複合 関連施設	カルテ番号	施設名		所管課	延床面積
設置目的	行政サービス(主として窓口業務)の提供において、地域住民の利便性の維持・向上のため。						0683	下関市田耕農林漁家婦人活動促進センター	豊北建設農林水産課	522.20 m <sup>2</sup>	
							1111	下関市役所豊北総合支所田耕支所	豊北地域政策課	20.80 m <sup>2</sup>	
m <sup>2</sup>											

【建物内訳】

No.	物件番号	名称	建築日	主体構造	屋根構造	耐用年数	地上階	地下階	耐震性	財産区分	延床面積
1	1658	下関市田耕農林漁家婦人活動促進センター 集会所	1997(H09)/06/01	鉄筋コンクリート	その他	47	1F		○	行政財産	543.00 m <sup>2</sup>
2											m <sup>2</sup>
3											m <sup>2</sup>
4											m <sup>2</sup>
5											m <sup>2</sup>
6											m <sup>2</sup>
7											m <sup>2</sup>
8											m <sup>2</sup>
9											m <sup>2</sup>
10											m <sup>2</sup>
合 計											543.00 m <sup>2</sup>

【指定緊急避難場所・指定避難所】

指定緊急 避難場所	地震	津波	高潮	土砂災害	洪水
指定 避難所	指定	収容人員		人	

【施設写真】



【過去5年以内に実施した工事の内容】 (単位:千円)

実施年度	件名	工事費
(No data visible)		

【公共施設の適正配置に関する方向性】

前期末面積	中期末面積	中期増減	機能の方向性	
			中期	後期
20.80 m <sup>2</sup>	20.80 m <sup>2</sup>	0.00 m <sup>2</sup>	→	→

【運営方法等】

運営方法	直営(一部委託を含む)	指定管理者		指定管理期間	~
------	-------------	-------	--	--------	---

【利用状況】

区分	R3(2021)年度	R4(2022)年度	R5(2023)年度
開館日数	242	242	243
利用者数			
利用者数/日	0.0	0.0	0.0
利用可能コマ数	0	0	0
利用コマ数	0	0	0
利用率			

【歳出情報】 (単位:千円)

区分	R3(2021)年度	R4(2022)年度	R5(2023)年度	
施設の コスト	人件費	4,494	4,480	4,486
	光熱水費等	197	211	196
	修繕料			
	委託料	11	11	12
	工事請負費			
	使用料及び賃借料	52	16	212
	その他	171	156	155
事業の コスト	人件費			
	委託料・報償費			
	その他			
指定管理料				
歳出計	4,925	4,874	5,061	

【歳入情報】 (単位:千円)

区分	R3(2021)年度	R4(2022)年度	R5(2023)年度
施設使用料・負担金等	0	0	0
貸付料・目的外使用料等	0	0	0
その他収入	0	0	0
歳入計	0	0	0

カルテ番号	1134	利用用途分類	庁舎等施設	評価分類	庁舎
-------	------	--------	-------	------	----

【施設基本情報】

施設名	下関市役所豊北総合支所神田支所	所在地	豊北町大字神田1367-2			所管課	豊北地域政策課	敷地面積	157.84 m <sup>2</sup>	うち借地面積	57.60 m <sup>2</sup>
		地区	豊北	利用圏域	地区	駐車場台数	2台	総延床面積	51.34 m <sup>2</sup>	延床面積	51.34 m <sup>2</sup>
設置根拠法令	地方自治法	設置条例	下関市役所支所設置条例			複合 関連施設	カルテ番号	施設名		所管課	延床面積
設置目的	行政サービス(主として窓口業務)の提供において、地域住民の利便性の維持・向上のため。 平成26年4月1日より旧特牛診療所を改修し、神田支所として利用している。										m <sup>2</sup>
											m <sup>2</sup>
										m <sup>2</sup>	

【建物内訳】

No.	物件番号	名称	建築日	主体構造	屋根構造	耐用年数	地上階	地下階	耐震性	財産区分	延床面積
1	1632	豊北総合支所神田支所 支所	1992(H04)/03/25	木造	その他	24	1F		—	行政財産	45.54 m <sup>2</sup>
2	1633	豊北総合支所神田支所 支所(増築分)	1998(H10)/03/26	木造	その他	24	1F		—	行政財産	5.80 m <sup>2</sup>
3											m <sup>2</sup>
4											m <sup>2</sup>
5											m <sup>2</sup>
6											m <sup>2</sup>
7											m <sup>2</sup>
8											m <sup>2</sup>
9											m <sup>2</sup>
10											m <sup>2</sup>
合 計											51.34 m <sup>2</sup>

【指定緊急避難場所・指定避難所】

指定緊急 避難場所	地震	津波	高潮	土砂災害	洪水
指定 避難所	指定	収容人員		人	

【施設写真】



【過去5年以内に実施した工事の内容】 (単位:千円)

実施年度	件名	工事費
(No data visible)		

【公共施設の適正配置に関する方向性】

前期末面積	中期末面積	中期増減	機能の方向性	
			中期	後期
51.34 m <sup>2</sup>	51.34 m <sup>2</sup>	0.00 m <sup>2</sup>	→	→

【運営方法等】

運営方法	直営(一部委託を含む)	指定管理者		指定管理期間	~
------	-------------	-------	--	--------	---

【利用状況】

区分	R3(2021)年度	R4(2022)年度	R5(2023)年度
開館日数	242	242	243
利用者数			
利用者数/日	0.0	0.0	0.0
利用可能コマ数	0	0	0
利用コマ数	0	0	0
利用率			

【歳入情報】 (単位:千円)

区分	R3(2021)年度	R4(2022)年度	R5(2023)年度
施設使用料・負担金等	0	0	0
貸付料・目的外使用料等	0	0	0
その他収入	0	0	0
歳入計	0	0	0

【歳出情報】 (単位:千円)

区分	R3(2021)年度	R4(2022)年度	R5(2023)年度	
施設の コスト	人件費	4,494	4,480	4,486
	光熱水費等	118	154	121
	修繕料			
	委託料	322	321	322
	工事請負費			
	使用料及び賃借料	52	16	212
事業の コスト	その他	125	116	119
	人件費			
	委託料・報償費			
	その他			
指定管理料				
歳出計	5,111	5,087	5,260	