

令和5年度版公共施設カルテ 利用用途分類別一覧表

集会施設

施設数	95 施設
延床面積	107,187.40 m <sup>2</sup>

No.	地区	カルテ番号	施設名称	延床面積	No.	地区	カルテ番号	施設名称	延床面積	No.	地区	カルテ番号	施設名称	延床面積
1	中東	0799	下関市生涯学習プラザ	13,369.19	41	内日	0042	内日老人憩の家	169.91	81	豊浦	0857	下関市立小串公民館	980.67
2	中東	0011	カラトピア5階	1,387.93	42	川中	0792	下関市立川中公民館	2,903.22	82	豊浦	0859	下関市宇賀ふれあいセンター	2,277.00
3	中東	0048	後田ふれあいプラザ	112.47	43	川中	0793	下関市立川中公民館分館	656.03	83	豊浦	0860	下関市小野ふれあいセンター	577.55
4	中東	0175	下関市勤労福祉会館	4,810.41	44	川中	0018	新垢田コミュニティ会館	396.80	84	豊浦	0607	下関市豊浦多世代交流センター	453.49
5	中東	0176	下関市商工業振興センター	1,841.05	45	川中	0019	川中会館	376.12	85	豊浦	0619	下関市大河内交流センター	145.92
6	中東	0797	下関市立青年の家	2,711.64	46	川中	0020	綾羅木会館	276.75	86	豊浦	0178	下関市豊浦勤労青少年ホーム	1,088.67
7	西部	0022	下関市民会館	11,322.23	47	川中	1133	川中老人憩の家	172.66	87	豊北	0880	下関市豊北生涯学習センター	3,292.70
8	西部	0023	しものせき市民活動センター	1,005.15	48	安岡	0780	下関市立安岡公民館	1,836.33	88	豊北	0881	下関市立神玉公民館	388.20
9	西部	0789	下関市立西部公民館	1,747.00	49	安岡	0040	安岡老人憩の家	291.60	89	豊北	0883	下関市立阿川公民館	426.38
10	西部	0037	西部老人憩の家（茶山住宅地下部分）	118.40	50	吉見	0787	下関市立吉見公民館	1,516.28	90	豊北	0884	下関市立栗野公民館	414.60
11	向洋	0021	下関市民センター	2,398.85	51	吉見	0788	下関市立吉母公民館	481.56	91	豊北	0885	下関市立田耕公民館	62.56
12	山の田	0786	下関市立北部公民館	2,065.23	52	吉見	0045	吉見老人憩の家	182.54	92	豊北	0639	二見地区地域交流施設	32.00
13	山の田	0039	北部老人憩の家	492.89	53	吉見	0047	吉母老人憩の家	170.55	93	豊北	0683	下関市田耕農林漁家婦人活動促進センター	522.20
14	山の田	0256	大学町住宅団地集会所	89.40	54	吉見	0097	大河原会館	66.36	94	豊北	0886	角島開発総合センター	502.95
15	彦島	0790	下関市立玄洋公民館	4,217.10	55	吉見	0100	御崎集会所	56.97	95	豊北	0887	滝部活動拠点施設	549.06
16	彦島	0798	下関市立彦島公民館	3,347.04	56	菊川	0821	下関市菊川ふれあい会館	4,191.01					
17	彦島	0033	彦島ふれあいプラザ	261.99	57	菊川	0820	下関市立檜崎公民館	227.84					
18	彦島	0046	彦島宮の原老人憩の家	170.51	58	菊川	0485	菊川老人憩の家	208.47					
19	彦島	0714	旧桜山小学校六連分校	198.74	59	菊川	0490	下関市菊川農村婦人の家	306.14					
20	彦島	0173	下関市勤労青少年ホーム	1,012.00	60	豊田	0836	下関市立豊田下公民館	255.40					
21	長府	0777	下関市立長府公民館	1,647.88	61	豊田	0837	下関市立豊田中公民館	347.89					
22	長府東部	0794	下関市立長府東公民館	1,955.44	62	豊田	0838	下関市立三豊公民館	235.08					
23	長府東部	0038	長府老人憩の家	199.80	63	豊田	0839	下関市立殿居公民館	196.30					
24	長府東部	0177	下関市勤労者総合福祉センター	1,969.44	64	豊田	0840	下関市豊田生涯学習センター	2,594.24					
25	東部5	0779	下関市立吉田公民館	1,027.45	65	豊田	1153	下関市立西市公民館	373.50					
26	東部5	0781	下関市立王司公民館	1,777.81	66	豊田	0517	下関市豊田農村勤労福祉センター	1,108.24					
27	東部5	0783	下関市立清未公民館	1,027.45	67	豊田	0518	大河内生活改善センター	189.31					
28	東部5	0784	下関市立王喜公民館	925.59	68	豊田	0519	今出生活改善センター	100.19					
29	東部5	0795	下関市立小月公民館	2,020.87	69	豊田	0520	地吉生活改善センター	55.46					
30	東部5	0010	王司員光下組自治会集会所	136.80	70	豊田	0521	台生活改善センター	118.73					
31	東部5	0027	錦町福祉館	449.54	71	豊田	0529	阿座上集会所	82.71					
32	東部5	0035	小月老人憩の家	178.14	72	豊田	0545	中村東集会所	111.01					
33	東部5	0041	吉田老人憩の家	169.06	73	豊田	0546	上八道新生館	139.94					
34	東部5	0043	清未老人憩の家	178.14	74	豊田	0555	日野温泉いこいの家	99.71					
35	東部5	0185	下関市王喜農村センター	179.69	75	豊田	0568	下関市殿居地区農村集落多目的共同利用施設	283.60					
36	東部5	0782	下関市芝学習等供用会館	157.80	76	豊田	0564	下関市林業総合センター	359.00					
37	東部5	0791	下関市串学習等供用会館	159.00	77	豊浦	0599	下関市川棚温泉交流センター	991.22					
38	勝山	0785	下関市立勝山公民館	2,742.60	78	豊浦	0854	下関市立川棚公民館	1,873.22					
39	勝山	0098	上井田会館	269.38	79	豊浦	0855	下関市立室津公民館	442.74					
40	内日	0778	下関市立内日公民館	975.18	80	豊浦	0856	下関市豊浦ふれあいセンター	202.54					

カルテ番号	0799	利用用途分類	集会施設	評価分類	ホール
-------	------	--------	------	------	-----

【施設基本情報】

施設名	下関市生涯学習プラザ	所在地	細江町三丁目1-1			所管課	生涯学習課	敷地面積	4,852.49 m <sup>2</sup>	うち借地面積	0.00 m <sup>2</sup>
		地区	中東	利用圏域	市域	駐車場台数	80台	総延床面積	18,408.98 m <sup>2</sup>	延床面積	13,369.19 m <sup>2</sup>
設置根拠法令		設置条例	下関市生涯学習プラザの設置等に関する条例			複合 関連施設	カルテ番号	施設名		所管課	延床面積
設置目的	関門海峡のシンボル「海峡ゆめタワー」に近接し、中央図書館、生涯学習施設機能を有する市民の文化活動の拠点となる施設です。多目的に活用できるホールや、式典等に活用できるホールを備えています。利便性と避難の安全性を考慮して、ホールを低層配置とし、また静寂性を確保するため、図書館を上層階へ配置しています。エントランスを中心に低層部がつくり出す都市の縁側空間、またガラスを多用することにより、沿道の自然景観の共有、さらに屋内外での活動がわかりやすい施設です。						0799	下関市生涯学習プラザ	生涯学習課	13,369.19 m <sup>2</sup>	
							1112	下関市立中央図書館	中央図書館	5,039.79 m <sup>2</sup>	
										m <sup>2</sup>	

【建物内訳】

No.	物件番号	名称	建築日	主体構造	屋根構造	耐用年数	地上階	地下階	耐震性	財産区分	延床面積
1	2654	下関市生涯学習プラザ 社会教育複合施設(附属設備含む)	2010(H22)/02/19	鉄骨鉄筋コンクリート	陸屋根	50	6F	B 1F	○	行政財産	18,408.98 m <sup>2</sup>
2											m <sup>2</sup>
3											m <sup>2</sup>
4											m <sup>2</sup>
5											m <sup>2</sup>
6											m <sup>2</sup>
7											m <sup>2</sup>
8											m <sup>2</sup>
9											m <sup>2</sup>
10											m <sup>2</sup>
合 計											18,408.98 m <sup>2</sup>

【指定緊急避難場所・指定避難所】

指定緊急 避難場所	地震	津波	高潮	土砂災害	洪水
	○	○	×	○	○
指定 避難所	指定		収容人員		
	○		271人		

【施設写真】



【過去5年以内に実施した工事の内容】 (単位:千円)

実施年度	件名	工事費
(No work items listed)		

【公共施設の適正配置に関する方向性】

前期末面積	中期末面積	中期増減	機能の方向性	
			中期	後期
13,369.19 m <sup>2</sup>	13,369.19 m <sup>2</sup>	0.00 m <sup>2</sup>	→	→

【運営方法等】

運営方法	指定管理	指定管理者	公益財団法人下関市文化振興財団	指定管理期間	2020(R02)/04/01 ~ 2025(R07)/03/31
------	------	-------	-----------------	--------	-----------------------------------

【利用状況】

区分	R3(2021)年度	R4(2022)年度	R5(2023)年度
開館日数	326	356	358
利用者数	74,695	109,500	131,755
利用者数/日	229.1	307.6	368.0
利用可能コマ数	40,098	43,800	44,034
利用コマ数	9,296	11,057	12,935
利用率	23.2%	25.2%	29.4%

【歳出情報】 (単位:千円)

区分	R3(2021)年度	R4(2022)年度	R5(2023)年度	
施設の コスト	人件費	0	0	0
	光熱水費等	0	0	0
	修繕料	0	1,892	1,153
	委託料	0	1,338	16,676
	工事請負費	0	0	524
	使用料及び賃借料	0	0	0
その他	127	129	169	
事業の コスト	人件費	0	0	0
	委託料・報償費	0	0	0
	その他	0	0	0
指定管理料	172,996	180,905	182,873	
歳出計	173,123	184,264	201,395	

【歳入情報】 (単位:千円)

区分	R3(2021)年度	R4(2022)年度	R5(2023)年度
施設使用料・負担金等	27,259	37,827	41,177
貸付料・目的外使用料等	561	632	665
その他収入	619	709	983
歳入計	28,439	39,168	42,825

カルテ番号	0011	利用用途分類	集会施設	評価分類	公民館等
-------	------	--------	------	------	------

【施設基本情報】

施設名	カラトピア5階	所在地	唐戸町4-1			所管課	資産経営課	敷地面積	288.68 m <sup>2</sup>	うち借地面積	0.00 m <sup>2</sup>
		地区	中東	利用圏域	地区	駐車場台数	164台	総延床面積	1,387.93 m <sup>2</sup>	延床面積	1,387.93 m <sup>2</sup>
設置根拠法令		設置条例				複合 関連施設	カルテ番号	施設名		所管課	延床面積
設置目的	商業・住宅・公共施設等を総合的に充実させることを目的として設置され、5階部分には会議室及びホールを備え、市民の使用等に供している。									m <sup>2</sup>	
										m <sup>2</sup>	
										m <sup>2</sup>	

【建物内訳】

No.	物件番号	名称	建築日	主体構造	屋根構造	耐用年数	地上階	地下階	耐震性	財産区分	延床面積
1	8	カラトピア 店舗(1階)	1986(S61)/11/01	鉄骨鉄筋コンクリート	陸屋根	47	13F		○	普通財産	151.90 m <sup>2</sup>
2	9	カラトピア 公益施設(5階)	1986(S61)/11/01	鉄骨鉄筋コンクリート	陸屋根	39	13F		○	普通財産	1,178.78 m <sup>2</sup>
3	10	カラトピア 事務室(5階)	1986(S61)/11/01	鉄骨鉄筋コンクリート	陸屋根	50	13F		○	普通財産	57.25 m <sup>2</sup>
4											m <sup>2</sup>
5											m <sup>2</sup>
6											m <sup>2</sup>
7											m <sup>2</sup>
8											m <sup>2</sup>
9											m <sup>2</sup>
10											m <sup>2</sup>
合 計											1,387.93 m <sup>2</sup>

【運営方法等】

運営方法	直営(一部委託を含む)	指定管理者		指定管理期間	~
------	-------------	-------	--	--------	---

【利用状況】

区分	R3(2021)年度	R4(2022)年度	R5(2023)年度
開館日数	299	359	359
利用者数	3,939	0	0
利用者数/日	13.2	0.0	0.0
利用可能コマ数	1,590	0	0
利用コマ数	444	0	0
利用率	27.9%		

【歳入情報】

区分	R3(2021)年度	R4(2022)年度	R5(2023)年度
施設使用料・負担金等	0	0	0
貸付料・目的外使用料等	4,377	4,514	
その他収入	394	394	337
歳入計	4,771	4,908	337

【歳出情報】

区分	R3(2021)年度	R4(2022)年度	R5(2023)年度	
施設の コスト	人件費	0	0	0
	光熱水費等			
	修繕料	29	254	28
	委託料	4,180	292	0
	工事請負費			
	使用料及び賃借料			
事業の コスト	その他	16,565	18,173	16,572
	人件費			
	委託料・報償費			0
	その他		0	0
指定管理料				
歳出計	20,774	18,719	16,600	

【指定緊急避難場所・指定避難所】

指定緊急 避難場所	地震	津波	高潮	土砂災害	洪水
指定 避難所	指定	収容人員		人	

【施設写真】



【過去5年以内に実施した工事の内容】 (単位:千円)

実施年度	件名	工事費
(No data visible)		

【公共施設の適正配置に関する方向性】

前期末面積	中期末面積	中期増減	機能の方向性	
			中期	後期
1,387.93 m <sup>2</sup>	1,387.93 m <sup>2</sup>	0.00 m <sup>2</sup>	→	集約化(譲渡)

カルテ番号	0048	利用用途分類	集会施設	評価分類	集会場
-------	------	--------	------	------	-----

【施設基本情報】

施設名	後田ふれあいプラザ	所在地	後田町五丁目16-9			所管課	長寿支援課	敷地面積	215.80 m <sup>2</sup>	うち借地面積	215.80 m <sup>2</sup>
		地区	中東	利用圏域	地区	駐車場台数	4台	総延床面積	112.47 m <sup>2</sup>	延床面積	112.47 m <sup>2</sup>
設置根拠法令		設置条例	下関市ふれあいプラザの設置等に関する条例			複合 関連施設	カルテ番号	施設名		所管課	延床面積
設置目的	高齢者の介護予防の拠点及び世代間の交流の場を確保することにより、高齢者の心身の健康の増進を図るため。										m <sup>2</sup>
											m <sup>2</sup>
											m <sup>2</sup>

【建物内訳】

No.	物件番号	名称	建築日	主体構造	屋根構造	耐用年数	地上階	地下階	耐震性	財産区分	延床面積
1	89	後田ふれあいプラザ 集会所	2002(H14)/03/11	鉄骨コンクリート	スレート葺	34	1F		○	行政財産	112.47 m <sup>2</sup>
2											m <sup>2</sup>
3											m <sup>2</sup>
4											m <sup>2</sup>
5											m <sup>2</sup>
6											m <sup>2</sup>
7											m <sup>2</sup>
8											m <sup>2</sup>
9											m <sup>2</sup>
10											m <sup>2</sup>
合 計											112.47 m <sup>2</sup>

【指定緊急避難場所・指定避難所】

指定緊急 避難場所	地震	津波	高潮	土砂災害	洪水
指定 避難所	指定	収容人員		人	

【施設写真】



【過去5年以内に実施した工事の内容】 (単位:千円)

実施年度	件名	工事費
(No work performed in the last 5 years)		

【公共施設の適正配置に関する方向性】

前期末面積	中期末面積	中期増減	機能の方向性	
			中期	後期
112.47 m <sup>2</sup>	0.00 m <sup>2</sup>	△ 112.47 m <sup>2</sup>	集約化(譲渡)	

【運営方法等】

運営方法	指定管理	指定管理者	下関市老人クラブ連合会后田支部	指定管理期間	2021(R03)/04/01 ~ 2026(R08)/03/31
------	------	-------	-----------------	--------	-----------------------------------

【利用状況】

区分	R3(2021)年度	R4(2022)年度	R5(2023)年度
開館日数	290	356	358
利用者数	7,901	9,252	9,499
利用者数/日	27.2	26.0	26.5
利用可能コマ数			
利用コマ数			
利用率			

【歳出情報】 (単位:千円)

区分	R3(2021)年度	R4(2022)年度	R5(2023)年度	
施設の コスト	人件費	515	511	498
	光熱水費等			
	修繕料	18		
	委託料			
	工事請負費			
	使用料及び賃借料			
事業の コスト	その他	1	596	1
	人件費			
	委託料・報償費			
	その他			
	指定管理料	843	843	843
歳出計	1,377	1,950	1,342	

【歳入情報】 (単位:千円)

区分	R3(2021)年度	R4(2022)年度	R5(2023)年度
施設使用料・負担金等			
貸付料・目的外使用料等			
その他収入			
歳入計	0	0	0

カルテ番号	0175	利用用途分類	集会施設	評価分類	その他研修施設
-------	------	--------	------	------	---------

【施設基本情報】

施設名	下関市勤労福祉会館	所在地	幸町8-16			所管課	産業立地・就業支援課	敷地面積	3,366.57 m <sup>2</sup>	うち借地面積	0.00 m <sup>2</sup>
		地区	中東	利用圏域	市域	駐車場台数	59台	総延床面積	4,810.41 m <sup>2</sup>	延床面積	4,810.41 m <sup>2</sup>
設置根拠法令		設置条例	下関市勤労福祉会館の設置等に関する条例			複合 関連施設	カルテ番号	施設名		所管課	延床面積
設置目的	勤労者の福祉の増進と教養文化の向上を図るため。										m <sup>2</sup>
											m <sup>2</sup>
											m <sup>2</sup>

【建物内訳】

No.	物件番号	名称	建築日	主体構造	屋根構造	耐用年数	地上階	地下階	耐震性	財産区分	延床面積
1	338	下関市勤労福祉会館 会館	1981(S56)/08/15	鉄筋コンクリート	陸屋根	47	4F		○	行政財産	2,923.12 m <sup>2</sup>
2	339	下関市勤労福祉会館 体育館	1981(S56)/09/01	鉄骨鉄筋コンクリート	陸屋根	47	2F		×	行政財産	1,887.29 m <sup>2</sup>
3											m <sup>2</sup>
4											m <sup>2</sup>
5											m <sup>2</sup>
6											m <sup>2</sup>
7											m <sup>2</sup>
8											m <sup>2</sup>
9											m <sup>2</sup>
10											m <sup>2</sup>
合 計											4,810.41 m <sup>2</sup>

【指定緊急避難場所・指定避難所】

指定緊急 避難場所	地震	津波	高潮	土砂災害	洪水
	×	○	○	○	○
指定 避難所	指定	収容人員			
	○	629人			

【施設写真】



【過去5年以内に実施した工事の内容】 (単位:千円)

実施年度	件名	工事費
(No work items reported)		

【公共施設の適正配置に関する方向性】

前期末面積	中期末面積	中期増減	機能の方向性	
			中期	後期
4,810.41 m <sup>2</sup>	4,810.41 m <sup>2</sup>	0.00 m <sup>2</sup>	→	→

【運営方法等】

運営方法	指定管理	指定管理者	公益財団法人下関勤労福祉振興財団	指定管理期間	2021(R03)/04/01 ~ 2026(R08)/03/31
------	------	-------	------------------	--------	-----------------------------------

【利用状況】

区分	R3(2021)年度	R4(2022)年度	R5(2023)年度
開館日数	308	346	259
利用者数	68,739	86,456	58,390
利用者数/日	223.2	249.9	225.4
利用可能コマ数	16,036	19,015	12,177
利用コマ数	6,982	8,777	5,484
利用率	43.5%	46.2%	45.0%

【歳出情報】 (単位:千円)

区分	R3(2021)年度	R4(2022)年度	R5(2023)年度
施設の コスト	人件費		
	光熱水費等		
	修繕料	248	110
	委託料	458	8,108
	工事請負費		
	使用料及び賃借料		
その他	125	127	
事業の コスト	人件費		
	委託料・報償費		
	その他		
指定管理料	70,610	69,897	
歳出計	71,441	78,242	

【歳入情報】 (単位:千円)

区分	R3(2021)年度	R4(2022)年度	R5(2023)年度
施設使用料・負担金等	8,205	9,987	
貸付料・目的外使用料等	1,990	2,050	
その他収入	0	7,800	
歳入計	10,195	19,837	

カルテ番号	0176	利用用途分類	集会施設	評価分類	その他研修施設
-------	------	--------	------	------	---------

【施設基本情報】

施設名	下関市商工業振興センター	所在地	南部町21-19			所管課	産業振興課	敷地面積	1,495.73 m <sup>2</sup>	うち借地面積	0.00 m <sup>2</sup>
		地区	中東	利用圏域	市域	駐車場台数	32台	総延床面積	1,925.05 m <sup>2</sup>	延床面積	1,841.05 m <sup>2</sup>
設置根拠法令	なし	設置条例	下関市商工業振興センターの設置等に関する条例			複合 関連施設	カルテ番号	施設名		所管課	延床面積
設置目的	下関市内の商工業の振興を図るために昭和61年に設置された鉄筋コンクリート4階建(地下1階)の施設で、下関商工会議所と区分所有している。(1、3階は市所有、2、4階は会議所所有、地下および各階通路等一部共有スペースあり)				0176		下関市商工業振興センター		産業振興課	1,841.05 m <sup>2</sup>	
					1099		下関市創業支援施設		産業振興課	84.00 m <sup>2</sup>	
m <sup>2</sup>											

【建物内訳】

No.	物件番号	名称	建築日	主体構造	屋根構造	耐用年数	地上階	地下階	耐震性	財産区分	延床面積
1	327	下関市商工業振興センター 1階専有, 展示場	1986(S61)/06/01	鉄筋コンクリート	陸屋根	50	4F	B 1F	○	行政財産	475.57 m <sup>2</sup>
2	328	下関市商工業振興センター 1階専有, 喫茶部	1986(S61)/06/01	鉄筋コンクリート	陸屋根	39	4F	B 1F	○	行政財産	60.68 m <sup>2</sup>
3	329	下関市商工業振興センター 3階専有部分	1986(S61)/06/01	鉄筋コンクリート	陸屋根	50	4F	B 1F	○	行政財産	659.16 m <sup>2</sup>
4	330	下関市商工業振興センター 共用部分(持分1000分の476)	1986(S61)/06/01	鉄筋コンクリート	陸屋根	50	4F	B 1F	○	行政財産	729.64 m <sup>2</sup>
5											m <sup>2</sup>
6											m <sup>2</sup>
7											m <sup>2</sup>
8											m <sup>2</sup>
9											m <sup>2</sup>
10											m <sup>2</sup>
合 計											1,925.05 m <sup>2</sup>

【指定緊急避難場所・指定避難所】

指定緊急 避難場所	地震	津波	高潮	土砂災害	洪水
指定 避難所	指定	収容人員		人	

【施設写真】



【過去5年以内に実施した工事の内容】 (単位:千円)

実施年度	件名	工事費
(No data visible)		

【公共施設の適正配置に関する方向性】

前期末面積	中期末面積	中期増減	機能の方向性	
			中期	後期
1,841.05 m <sup>2</sup>	1,841.05 m <sup>2</sup>	0.00 m <sup>2</sup>	→	→

【運営方法等】

運営方法	指定管理	指定管理者	下関商工会議所	指定管理期間	2021(R03)/04/01 ~ 2026(R08)/03/31
------	------	-------	---------	--------	-----------------------------------

【利用状況】

区分	R3(2021)年度	R4(2022)年度	R5(2023)年度
開館日数	365	259	257
利用者数	12,838	9,909	14,535
利用者数/日	35.2	38.3	56.6
利用可能コマ数	4,101	4,380	4,380
利用コマ数	1,636	958	1,076
利用率	39.9%	21.9%	24.6%

【歳出情報】 (単位:千円)

区分	R3(2021)年度	R4(2022)年度	R5(2023)年度	
施設の コスト	人件費			
	光熱水費等			
	修繕料	50	111	0
	委託料			
	工事請負費			
	使用料及び賃借料	760	760	760
事業の コスト	その他	13	14	18
	人件費			
	委託料・報償費			
	その他			
	指定管理料	15,661	17,574	17,091
歳出計	16,484	18,459	17,869	

【歳入情報】 (単位:千円)

区分	R3(2021)年度	R4(2022)年度	R5(2023)年度
施設使用料・負担金等	1,999	1,922	1,437
貸付料・目的外使用料等	2,148	2,083	2,021
その他収入	364	397	221
歳入計	4,511	4,402	3,679

カルテ番号	0797	利用用途分類	集会施設	評価分類	その他研修施設
-------	------	--------	------	------	---------

【施設基本情報】

施設名	下関市立青年の家	所在地	棕野町一丁目17-1			所管課	生涯学習課	敷地面積	65,000.00 m <sup>2</sup>	うち借地面積	65,000.00 m <sup>2</sup>
		地区	中東	利用圏域	市域	駐車場台数	60台	総延床面積	2,711.64 m <sup>2</sup>	延床面積	2,711.64 m <sup>2</sup>
設置根拠法令		設置条例				複合 関連施設	カルテ番号	施設名		所管課	延床面積
設置目的	「青年の家」とは、一里山公園の緑に囲まれた自然環境の中で生活体験を通して望ましい人間形成を図るため、次のような目標を達成するための社会教育施設。・生活体験を通して、望ましい人間形成を作る。・青少年相互の交流を深め、交歓をはかる。・規律を守り、友情を育み、奉仕の精神を養う。・体育、野外活動を通して健全な身体をつくる。・自らの課題の発見と、目標の確立を促す。										m <sup>2</sup>
											m <sup>2</sup>
											m <sup>2</sup>

【建物内訳】

No.	物件番号	名称	建築日	主体構造	屋根構造	耐用年数	地上階	地下階	耐震性	財産区分	延床面積
1	2647	野外活動用具収納倉庫	1985(S60)/02/25	軽量鉄骨造	カラー鉄板葺	24	1F		—	行政財産	10.50 m <sup>2</sup>
2	2649	青年の家 本館	1972(S47)/10/02	鉄筋コンクリート	陸屋根	47	3F		—	行政財産	1,894.09 m <sup>2</sup>
3	2650	青年の家 体育館	1972(S47)/10/02	鉄筋コンクリート	カラー鉄板葺	38	1F		—	行政財産	772.79 m <sup>2</sup>
4	2651	青年の家 ポンプ室	1972(S47)/10/02	鉄筋コンクリート	陸屋根	38	6F		—	行政財産	15.00 m <sup>2</sup>
5	2652	青年の家 保健室	1984(S59)/11/17	鉄筋コンクリート	陸屋根	50	1F		—	行政財産	19.26 m <sup>2</sup>
6											m <sup>2</sup>
7											m <sup>2</sup>
8											m <sup>2</sup>
9											m <sup>2</sup>
10											m <sup>2</sup>
合 計											2,711.64 m <sup>2</sup>

【指定緊急避難場所・指定避難所】

指定緊急 避難場所	地震	津波	高潮	土砂災害	洪水
指定 避難所	指定	収容人員		人	

【施設写真】



【過去5年以内に実施した工事の内容】 (単位:千円)

実施年度	件名	工事費
(No data visible)		

【公共施設の適正配置に関する方向性】

前期末面積	中期末面積	中期増減	機能の方向性	
			中期	後期
2,711.64 m <sup>2</sup>	2,688.00 m <sup>2</sup>	△ 23.64 m <sup>2</sup>	複合化(解体)	→

【運営方法等】

運営方法	直営(一部委託を含む)	指定管理者		指定管理期間	~
------	-------------	-------	--	--------	---

【利用状況】

区分	R3(2021)年度	R4(2022)年度	R5(2023)年度
開館日数	257	305	309
利用者数	5,054	4,835	4,848
利用者数/日	19.7	15.9	15.7
利用可能コマ数	2,226	2,651	2,677
利用コマ数	511	482	384
利用率	23.0%	18.2%	14.3%

【歳入情報】

区分	R3(2021)年度	R4(2022)年度	R5(2023)年度
施設使用料・負担金等	301	256	283
貸付料・目的外使用料等	43	53	48
その他収入	1		
歳入計	345	309	331

【歳出情報】

		区分	R3(2021)年度	R4(2022)年度	R5(2023)年度
施設の コスト	人件費		11,235	11,200	11,215
	光熱水費等		1,682	2,870	2,281
	修繕料		698	1,009	708
	委託料		1,835	1,369	1,704
	工事請負費				
	使用料及び賃借料		207	159	168
	その他		1,071	912	946
事業の コスト	人件費				
	委託料・報償費		93	83	76
	その他				
		指定管理料			
		歳出計	16,821	17,602	17,098

カルテ番号	0022	利用用途分類	集会施設	評価分類	ホール
-------	------	--------	------	------	-----

【施設基本情報】

施設名	下関市民会館	所在地	竹崎町四丁目5-1			所管課	文化振興課	敷地面積	11,238.41 m <sup>2</sup>	うち借地面積	0.00 m <sup>2</sup>
		地区	西部	利用圏域	市域	駐車場台数	45台	総延床面積	11,322.23 m <sup>2</sup>	延床面積	11,322.23 m <sup>2</sup>
設置根拠法令	設置条例					カルテ番号	施設名	所管課	延床面積		
設置目的	市民の文化の向上と福祉の増進を図るため設置。芸術文化に関する各種公演や大会・式典などに利用。					複合 関連施設					m <sup>2</sup>
											m <sup>2</sup>
											m <sup>2</sup>

【建物内訳】

No.	物件番号	名称	建築日	主体構造	屋根構造	耐用年数	地上階	地下階	耐震性	財産区分	延床面積
1	51	下関市民会館 劇場	1977(S52)/04/15	鉄筋コンクリート	陸屋根	34	3F	B 1F	○	行政財産	9,614.68 m <sup>2</sup>
2	52	下関市民会館 事務所棟	1998(H10)/03/03	鉄筋コンクリート	陸屋根	50	2F		○	行政財産	331.58 m <sup>2</sup>
3	53	下関市民会館 楽屋棟	1998(H10)/03/03	鉄筋コンクリート	陸屋根	50	3F	B 1F	○	行政財産	1,368.39 m <sup>2</sup>
4	54	下関市民会館 駐車場管理棟	1998(H10)/03/16	鉄筋コンクリート	陸屋根	50	1F		○	行政財産	7.58 m <sup>2</sup>
5											m <sup>2</sup>
6											m <sup>2</sup>
7											m <sup>2</sup>
8											m <sup>2</sup>
9											m <sup>2</sup>
10											m <sup>2</sup>
合 計											11,322.23 m <sup>2</sup>

【指定緊急避難場所・指定避難所】

指定緊急 避難場所	地震	津波	高潮	土砂災害	洪水
	○	○	×	○	○
指定 避難所	指定		収容人員		
	○		3,771人		

【施設写真】



【過去5年以内に実施した工事の内容】 (単位:千円)

実施年度	件名	工事費
(No work items listed)		

【公共施設の適正配置に関する方向性】

前期末面積	中期末面積	中期増減	機能の方向性	
			中期	後期
11,322.23 m <sup>2</sup>	11,322.23 m <sup>2</sup>	0.00 m <sup>2</sup>	→	→

【運営方法等】

運営方法	指定管理	指定管理者	公益財団法人 下関市文化振興財団	指定管理期間	2021(R03)/04/01 ~ 2026(R08)/03/31
------	------	-------	------------------	--------	-----------------------------------

【利用状況】

区分	R3(2021)年度	R4(2022)年度	R5(2023)年度
開館日数	302	357	358
利用者数	41,091	78,200	105,442
利用者数/日	136.1	219.0	294.5
利用可能コマ数	2,604	3,213	3,222
利用コマ数	476	746	902
利用率	18.3%	23.2%	28.0%

【歳出情報】 (単位:千円)

区分	R3(2021)年度	R4(2022)年度	R5(2023)年度	
施設の コスト	人件費	0	0	1,519
	光熱水費等	0	0	0
	修繕料	825	715	1,449
	委託料	0	0	15,526
	工事請負費	6,803	49,493	46,200
	使用料及び賃借料	0	0	1
事業の コスト	その他	1,336	2,135	212
	人件費	0	0	0
	委託料・報償費	2,178	0	0
	その他	78	0	0
指定管理料	167,209	172,741	177,197	
歳出計	178,429	225,084	242,104	

【歳入情報】 (単位:千円)

区分	R3(2021)年度	R4(2022)年度	R5(2023)年度
施設使用料・負担金等	15,656	22,491	25,656
貸付料・目的外使用料等	144	75	79
その他収入	59	41	95
歳入計	15,859	22,607	25,830



カルテ番号	0023	利用用途分類	集会施設	評価分類	公民館等
-------	------	--------	------	------	------

【施設基本情報】

施設名	しものせき市民活動センター	所在地	竹崎町四丁目4-2			所管課	まちづくり政策課	敷地面積	1,005.15 m <sup>2</sup>	うち借地面積	0.00 m <sup>2</sup>
		地区	西部	利用圏域	市域	駐車場台数	5台	総延床面積	1,005.15 m <sup>2</sup>	延床面積	1,005.15 m <sup>2</sup>
設置根拠法令		設置条例	しものせき市民活動センターの設置等に関する条例			複合 関連施設	カルテ番号	施設名		所管課	延床面積
設置目的	市民活動の場及び市民と市民がふれあうことのできる交流の場を提供することにより、市民活動の促進及び市民主体のまちづくりを推進するため										m <sup>2</sup>
											m <sup>2</sup>
											m <sup>2</sup>

【建物内訳】

No.	物件番号	名称	建築日	主体構造	屋根構造	耐用年数	地上階	地下階	耐震性	財産区分	延床面積
1	55	しものせき市民活動センター 市民活動支援施設	2007(H19)/02/01	鉄筋コンクリート	その他	50	22F		○	行政財産	1,005.15 m <sup>2</sup>
2											m <sup>2</sup>
3											m <sup>2</sup>
4											m <sup>2</sup>
5											m <sup>2</sup>
6											m <sup>2</sup>
7											m <sup>2</sup>
8											m <sup>2</sup>
9											m <sup>2</sup>
10											m <sup>2</sup>
合 計											1,005.15 m <sup>2</sup>

【指定緊急避難場所・指定避難所】

指定緊急 避難場所	地震	津波	高潮	土砂災害	洪水
指定 避難所	指定	収容人員		人	

【施設写真】



【過去5年以内に実施した工事の内容】 (単位:千円)

実施年度	件名	工事費
(No work items reported)		

【公共施設の適正配置に関する方向性】

前期末面積	中期末面積	中期増減	機能の方向性	
			中期	後期
1,005.15 m <sup>2</sup>	1,005.15 m <sup>2</sup>	0.00 m <sup>2</sup>	→	複合化(譲渡)

【運営方法等】

運営方法	指定管理	指定管理者	ふるさと下関活性化企業体	指定管理期間	2022(R04)/04/01 ~ 2027(R09)/03/31
------	------	-------	--------------	--------	-----------------------------------

【利用状況】

区分	R3(2021)年度	R4(2022)年度	R5(2023)年度
開館日数	358	359	359
利用者数	9,678	14,559	24,047
利用者数/日	27.0	40.6	67.0
利用可能コマ数	2,511	3,039	3,033
利用コマ数	463	766	984
利用率	18.4%	25.2%	32.4%

【歳入情報】

区分	R3(2021)年度	R4(2022)年度	R5(2023)年度
施設使用料・負担金等	408	0	0
貸付料・目的外使用料等	18	34	52
その他収入	0	0	0
歳入計	426	34	52

【歳出情報】

区分	R3(2021)年度	R4(2022)年度	R5(2023)年度
施設の コスト	人件費		
	光熱水費等		
	修繕料	363	330
	委託料		100
	工事請負費		
	使用料及び賃借料		
事業の コスト	その他	2,459	1,799
	人件費		
	委託料・報償費		
	その他	3,229	3,307
指定管理料	22,907	21,586	21,731
歳出計	28,958	27,122	41,545

カルテ番号	0789	利用用途分類	集会施設	評価分類	公民館等
-------	------	--------	------	------	------

【施設基本情報】

施設名	下関市立西部公民館	所在地	伊崎町一丁目4-30			所管課	生涯学習課	敷地面積	917.72 m <sup>2</sup>	うち借地面積	0.00 m <sup>2</sup>
		地区	西部	利用圏域	地区	駐車場台数	32台	総延床面積	1,747.00 m <sup>2</sup>	延床面積	1,747.00 m <sup>2</sup>
設置根拠法令	社会教育法	設置条例	下関市立公民館の設置等に関する条例			複合 関連施設	カルテ番号	施設名		所管課	延床面積
設置目的	市その他一定の地域内の住民のために、実際生活に即する教育、学術及び文化に関する各種事業を行い、もって住民の教養の向上、健康の増進、情操の純化を図り、生活文化の振興、社会福祉の増進に寄与することを目的とした施設。										m <sup>2</sup>
											m <sup>2</sup>
											m <sup>2</sup>

【建物内訳】

No.	物件番号	名称	建築日	主体構造	屋根構造	耐用年数	地上階	地下階	耐震性	財産区分	延床面積
1	2623	下関市立西部公民館 公民館	1979(S54)/04/02	鉄筋コンクリート	陸屋根	50	3F		—	行政財産	1,239.00 m <sup>2</sup>
2	2624	下関市立西部公民館 公民館	1991(H03)/03/30	鉄筋コンクリート	陸屋根	50	4F		—	行政財産	508.00 m <sup>2</sup>
3											m <sup>2</sup>
4											m <sup>2</sup>
5											m <sup>2</sup>
6											m <sup>2</sup>
7											m <sup>2</sup>
8											m <sup>2</sup>
9											m <sup>2</sup>
10											m <sup>2</sup>
合 計											1,747.00 m <sup>2</sup>

【指定緊急避難場所・指定避難所】

指定緊急 避難場所	地震	津波	高潮	土砂災害	洪水
	×	○	×	○	○
指定 避難所	指定		収容人員		
	○		241人		

【施設写真】



【過去5年以内に実施した工事の内容】 (単位:千円)

実施年度	件名	工事費
(No data visible)		

【公共施設の適正配置に関する方向性】

前期末面積	中期末面積	中期増減	機能の方向性	
			中期	後期
1,747.00 m <sup>2</sup>	1,747.00 m <sup>2</sup>	0.00 m <sup>2</sup>	→	→

【運営方法等】

運営方法	直営(一部委託を含む)	指定管理者		指定管理期間	~
------	-------------	-------	--	--------	---

【利用状況】

区分	R3(2021)年度	R4(2022)年度	R5(2023)年度
開館日数	257	308	309
利用者数	17,920	25,089	27,514
利用者数/日	69.7	81.5	89.0
利用可能コマ数	8,481	10,164	10,197
利用コマ数	1,979	2,616	2,785
利用率	23.3%	25.7%	27.3%

【歳出情報】

(単位:千円)

区分	R3(2021)年度	R4(2022)年度	R5(2023)年度	
施設の コスト	人件費	8,988	8,960	8,972
	光熱水費等	3,430	6,536	6,019
	修繕料	1,537	0	2,088
	委託料	6,766	4,526	4,752
	工事請負費	0	0	0
	使用料及び賃借料	62	71	76
その他	149	144	147	
事業の コスト	人件費	0	0	0
	委託料・報償費	34	166	180
	その他	118	82	111
指定管理料				
歳出計	21,084	20,485	22,345	

【歳入情報】

(単位:千円)

区分	R3(2021)年度	R4(2022)年度	R5(2023)年度
施設使用料・負担金等	1,147	1,417	1,707
貸付料・目的外使用料等	20	20	20
その他収入	65	79	228
歳入計	1,232	1,516	1,955

カルテ番号	0037	利用用途分類	集会施設	評価分類	集会場
-------	------	--------	------	------	-----

【施設基本情報】

施設名	西部老人憩の家(茶山住宅地下部分)	所在地	長門町1-1			所管課	長寿支援課	敷地面積	11.43 m <sup>2</sup>	うち借地面積	0.00 m <sup>2</sup>
		地区	西部	利用圏域	地区	駐車場台数	0台	総延床面積	118.40 m <sup>2</sup>	延床面積	118.40 m <sup>2</sup>
設置根拠法令		設置条例	下関市老人憩の家の設置等に関する条例			複合 関連施設	カルテ番号	施設名		所管課	延床面積
設置目的	老人の健全な憩の場を確保し、老人の心身の健康の増進を図るため。										m <sup>2</sup>
											m <sup>2</sup>
											m <sup>2</sup>

【建物内訳】

No.	物件番号	名称	建築日	主体構造	屋根構造	耐用年数	地上階	地下階	耐震性	財産区分	延床面積
1	77	西部老人憩の家 茶山住宅地下部分	1985(S60)/03/22	鉄骨鉄筋コンクリート	陸屋根	47	13F	B 1F	○	行政財産	118.40 m <sup>2</sup>
2											m <sup>2</sup>
3											m <sup>2</sup>
4											m <sup>2</sup>
5											m <sup>2</sup>
6											m <sup>2</sup>
7											m <sup>2</sup>
8											m <sup>2</sup>
9											m <sup>2</sup>
10											m <sup>2</sup>
合 計											118.40 m <sup>2</sup>

【指定緊急避難場所・指定避難所】

指定緊急 避難場所	地震	津波	高潮	土砂災害	洪水
指定 避難所	指定	収容人員		人	

【施設写真】



【過去5年以内に実施した工事の内容】 (単位:千円)

実施年度	件名	工事費
(No work reported in the last 5 years)		

【公共施設の適正配置に関する方向性】

前期末面積	中期末面積	中期増減	機能の方向性	
			中期	後期
118.40 m <sup>2</sup>	0.00 m <sup>2</sup>	△ 118.40 m <sup>2</sup>	集約化(転用)	

【運営方法等】

運営方法	指定管理	指定管理者	下関市老人クラブ連合会西部第2支部	指定管理期間	2021(R03)/04/01 ~ 2026(R08)/03/31
------	------	-------	-------------------	--------	-----------------------------------

【利用状況】

区分	R3(2021)年度	R4(2022)年度	R5(2023)年度
開館日数	200	297	309
利用者数	1,998	3,651	3,440
利用者数/日	10.0	12.3	11.1
利用可能コマ数			
利用コマ数			
利用率			

【歳出情報】 (単位:千円)

区分	R3(2021)年度	R4(2022)年度	R5(2023)年度	
施設の コスト	人件費	515	511	498
	光熱水費等			
	修繕料	227	277	
	委託料			
	工事請負費			
	使用料及び賃借料			
事業の コスト	その他	1	1	1
	人件費			
	委託料・報償費			
	その他			
	指定管理料	684	684	684
歳出計	1,427	1,473	1,183	

【歳入情報】 (単位:千円)

区分	R3(2021)年度	R4(2022)年度	R5(2023)年度
施設使用料・負担金等			
貸付料・目的外使用料等			
その他収入			
歳入計	0	0	0

カルテ番号	0021	利用用途分類	集会施設	評価分類	公民館等
-------	------	--------	------	------	------

【施設基本情報】

施設名	下関市民センター	所在地	東神田町9-1			所管課	まちづくり政策課	敷地面積	7,938.19 m <sup>2</sup>	うち借地面積	0.00 m <sup>2</sup>
		地区	向洋	利用圏域	地区	駐車場台数	28台	総延床面積	2,398.85 m <sup>2</sup>	延床面積	2,398.85 m <sup>2</sup>
設置根拠法令		設置条例	下関市民センターの設置等に関する条例			複合 関連施設	カルテ番号	施設名		所管課	延床面積
設置目的	地域のコミュニティ活動の拠点として、コミュニティ実践及び世代間の交流を通じた幅広い地域づくり、まちづくり活動、生涯学習、地域情報の収集・発信等を行う。										m <sup>2</sup>
											m <sup>2</sup>
											m <sup>2</sup>

【建物内訳】

No.	物件番号	名称	建築日	主体構造	屋根構造	耐用年数	地上階	地下階	耐震性	財産区分	延床面積
1	48	下関市民センター 会館	1994(H06)/03/30	鉄筋コンクリート	陸屋根	47	2F		○	行政財産	1,319.76 m <sup>2</sup>
2	49	下関市民センター 屋内運動場	1994(H06)/03/30	鉄骨鉄筋コンクリート	陸屋根	47	2F		○	行政財産	1,061.59 m <sup>2</sup>
3	50	下関市民センター 渡廊下	1994(H06)/03/30	鉄骨造	陸屋根	34	1F		○	行政財産	17.50 m <sup>2</sup>
4											m <sup>2</sup>
5											m <sup>2</sup>
6											m <sup>2</sup>
7											m <sup>2</sup>
8											m <sup>2</sup>
9											m <sup>2</sup>
10											m <sup>2</sup>
合 計											2,398.85 m <sup>2</sup>

【運営方法等】

運営方法	直営(一部委託を含む)	指定管理者		指定管理期間	~
------	-------------	-------	--	--------	---

【利用状況】

区分	R3(2021)年度	R4(2022)年度	R5(2023)年度
開館日数	253	308	309
利用者数	29,185	35,530	38,532
利用者数/日	115.4	115.4	124.7
利用可能コマ数	18,216	20,640	22,176
利用コマ数	4,232	5,281	5,423
利用率	23.2%	25.6%	24.5%

【歳入情報】

区分	R3(2021)年度	R4(2022)年度	R5(2023)年度
施設使用料・負担金等	1,936	2,508	2,711
貸付料・目的外使用料等	54	54	146
その他収入	363	18,534	436
歳入計	2,353	21,096	3,293

【歳出情報】

区分	R3(2021)年度	R4(2022)年度	R5(2023)年度	
施設の コスト	人件費	8,988	9,354	8,972
	光熱水費等	1,879	3,174	2,719
	修繕料	326	1,111	452
	委託料	5,043	5,152	5,127
	工事請負費	0	20,116	0
	使用料及び賃借料	15	14	14
事業の コスト	その他	336	384	220
	人件費			
	委託料・報償費			
指定管理料				
歳出計	16,587	39,305	17,504	

【指定緊急避難場所・指定避難所】

指定緊急 避難場所	地震	津波	高潮	土砂災害	洪水
	○	○	○	○	○
指定 避難所	指定	収容人員			
	○	353人			

【施設写真】



【過去5年以内に実施した工事の内容】

実施年度	件名	工事費
(単位:千円)		
(No data visible)		

【公共施設の適正配置に関する方向性】

前期末面積	中期末面積	中期増減	機能の方向性	
			中期	後期
2,398.85 m <sup>2</sup>	2,398.85 m <sup>2</sup>	0.00 m <sup>2</sup>	→	→

カルテ番号	0786	利用用途分類	集会施設	評価分類	公民館等
-------	------	--------	------	------	------

【施設基本情報】

施設名	下関市立北部公民館	所在地	山の田東町4-13			所管課	生涯学習課	敷地面積	2,651.41 m <sup>2</sup>	うち借地面積	0.00 m <sup>2</sup>
		地区	山の田	利用圏域	地区	駐車場台数	110 台	総延床面積	2,096.21 m <sup>2</sup>	延床面積	2,065.23 m <sup>2</sup>
設置根拠法令	社会教育法	設置条例	下関市立公民館の設置等に関する条例			複合 関連施設	カルテ番号	施設名		所管課	延床面積
設置目的	市その他一定の地域内の住民のために、実際生活に即する教育、学術及び文化に関する各種事業を行い、もって住民の教養の向上、健康の増進、情操の純化を図り、生活文化の振興、社会福祉の増進に寄与することを目的とした施設。						0786	下関市立北部公民館	生涯学習課	2,065.23 m <sup>2</sup>	
							1059	下関市サテライトオフィス山の田	市民サービス課	30.98 m <sup>2</sup>	
m <sup>2</sup>											

【建物内訳】

No.	物件番号	名称	建築日	主体構造	屋根構造	耐用年数	地上階	地下階	耐震性	財産区分	延床面積
1	334	下関市立北部公民館 公民館	1974(S49)/07/08	鉄筋コンクリート	陸屋根	47	2F		○	行政財産	751.08 m <sup>2</sup>
2	336	下関市立北部公民館 機械室	1974(S49)/07/08	鉄筋コンクリート	陸屋根	38	1F		○	行政財産	24.00 m <sup>2</sup>
3	337	下関市立北部公民館 渡廊下	1974(S49)/07/08	鉄骨造	その他	34	1F		○	行政財産	32.50 m <sup>2</sup>
4	2613	下関市立北部公民館 公民館	1974(S49)/06/30	鉄筋コンクリート	陸屋根	50	3F		○	行政財産	330.69 m <sup>2</sup>
5	2614	下関市立北部公民館 機械室	1974(S49)/06/30	鉄筋コンクリート	陸屋根	38	1F		○	行政財産	12.00 m <sup>2</sup>
6	2615	下関市立北部公民館 講堂(4階部分)	1980(S55)/11/29	鉄筋コンクリート	陸屋根	47	4F		○	行政財産	387.76 m <sup>2</sup>
7	2616	下関市立北部公民館 公民館(増築分)	1992(H04)/03/10	鉄筋コンクリート	陸屋根	50	4F		○	行政財産	518.29 m <sup>2</sup>
8	2617	下関市立北部公民館 機械室(増築分)	1992(H04)/03/10	鉄筋コンクリート	陸屋根	38	1F		○	行政財産	18.81 m <sup>2</sup>
9	10119	下関市立北部公民館 倉庫	2021(R03)/03/31	鉄筋コンクリート	垂鉛メッキ銅板葺	38	1F		○	行政財産	21.08 m <sup>2</sup>
10											m <sup>2</sup>
合 計											2,096.21 m <sup>2</sup>

【指定緊急避難場所・指定避難所】

指定緊急 避難場所	地震	津波	高潮	土砂災害	洪水
	○	○	○	○	○
指定 避難所	指定	収容人員			
	○	338 人			

【施設写真】



【過去5年以内に実施した工事の内容】 (単位:千円)

実施年度	件名	工事費
(No data visible)		

【公共施設の適正配置に関する方向性】

前期末面積	中期末面積	中期増減	機能の方向性	
			中期	後期
2,065.23 m <sup>2</sup>	2,065.23 m <sup>2</sup>	0.00 m <sup>2</sup>	→	→

【運営方法等】

運営方法	直営(一部委託を含む)	指定管理者		指定管理期間	~
------	-------------	-------	--	--------	---

【利用状況】

区分	R3(2021)年度	R4(2022)年度	R5(2023)年度
開館日数	257	308	309
利用者数	23,995	30,992	35,028
利用者数/日	93.4	100.6	113.4
利用可能コマ数	12,336	14,784	14,816
利用コマ数	2,766	3,559	3,942
利用率	22.4%	24.1%	26.6%

【歳出情報】

(単位:千円)

区分	R3(2021)年度	R4(2022)年度	R5(2023)年度	
施設の コスト	人件費	13,482	11,200	11,215
	光熱水費等	1,964	4,160	3,377
	修繕料	1,515	51	708
	委託料	4,984	5,290	4,329
	工事請負費	0	0	
	使用料及び賃借料	1,262	152	67
その他	215	234	208	
事業の コスト	人件費	0	0	0
	委託料・報償費	42	187	169
	その他	268	141	130
指定管理料				
歳出計	23,732	21,415	20,203	

【歳入情報】

(単位:千円)

区分	R3(2021)年度	R4(2022)年度	R5(2023)年度
施設使用料・負担金等	1,686	2,040	2,387
貸付料・目的外使用料等	22	20	20
その他収入	54	67	235
歳入計	1,762	2,127	2,642

カルテ番号	0039	利用用途分類	集会施設	評価分類	集会場
-------	------	--------	------	------	-----

【施設基本情報】

施設名	北部老人憩の家	所在地	山の田東町4-11			所管課	長寿支援課	敷地面積	1,634.98 m <sup>2</sup>	うち借地面積	0.00 m <sup>2</sup>
		地区	山の田	利用圏域	地区	駐車場台数	64台	総延床面積	492.89 m <sup>2</sup>	延床面積	492.89 m <sup>2</sup>
設置根拠法令		設置条例	下関市老人憩の家の設置等に関する条例			複合 関連施設	カルテ番号	施設名		所管課	延床面積
設置目的	老人の健全な憩の場を確保し、老人の心身の健康の増進を図るため。										m <sup>2</sup>
											m <sup>2</sup>
											m <sup>2</sup>

【建物内訳】

No.	物件番号	名称	建築日	主体構造	屋根構造	耐用年数	地上階	地下階	耐震性	財産区分	延床面積
1	79	北部老人憩の家	1987(S62)/04/01	鉄筋コンクリート	陸屋根	47	1F	B 1F	○	行政財産	492.89 m <sup>2</sup>
2											m <sup>2</sup>
3											m <sup>2</sup>
4											m <sup>2</sup>
5											m <sup>2</sup>
6											m <sup>2</sup>
7											m <sup>2</sup>
8											m <sup>2</sup>
9											m <sup>2</sup>
10											m <sup>2</sup>
合 計											492.89 m <sup>2</sup>

【指定緊急避難場所・指定避難所】

指定緊急 避難場所	地震	津波	高潮	土砂災害	洪水
指定 避難所	指定	収容人員		人	

【施設写真】



【過去5年以内に実施した工事の内容】 (単位:千円)

実施年度	件名	工事費
(No work items listed)		

【公共施設の適正配置に関する方向性】

前期末面積	中期末面積	中期増減	機能の方向性	
			中期	後期
492.89 m <sup>2</sup>	0.00 m <sup>2</sup>	△ 492.89 m <sup>2</sup>	集約化(解体)	

【運営方法等】

運営方法	指定管理	指定管理者	下関市老人クラブ連合会新北部支部	指定管理期間	2021(R03)/04/01 ~ 2026(R08)/03/31
------	------	-------	------------------	--------	-----------------------------------

【利用状況】

区分	R3(2021)年度	R4(2022)年度	R5(2023)年度
開館日数	204	252	258
利用者数	3,239	5,319	8,185
利用者数/日	15.9	21.1	31.7
利用可能コマ数			
利用コマ数			
利用率			

【歳出情報】 (単位:千円)

区分	R3(2021)年度	R4(2022)年度	R5(2023)年度	
施設の コスト	人件費	515	511	498
	光熱水費等			
	修繕料	135	213	330
	委託料	51	310	51
	工事請負費			1,013
	使用料及び賃借料			
事業の コスト	その他	2	2	3
	人件費			
	委託料・報償費			
	その他			
指定管理料	1,119	1,249	1,119	
歳出計	1,822	2,285	3,014	

【歳入情報】 (単位:千円)

区分	R3(2021)年度	R4(2022)年度	R5(2023)年度
施設使用料・負担金等			
貸付料・目的外使用料等			
その他収入	271	351	345
歳入計	271	351	345

カルテ番号	0256	利用用途分類	集会施設	評価分類	集会場
-------	------	--------	------	------	-----

## 【施設基本情報】

施設名	大学町住宅団地集会所	所在地	大学町三丁目6-29			所管課	住宅政策課	敷地面積	266.78 m <sup>2</sup>	うち借地面積	0.00 m <sup>2</sup>
		地区	山の田	利用圏域	地区	駐車場台数	0台	総延床面積	89.40 m <sup>2</sup>	延床面積	89.40 m <sup>2</sup>
設置根拠法令		設置条例				複合 関連施設	カルテ番号	施設名	所管課	延床面積	
設置目的	熊野(1)団地の共同施設として設置した集会所									m <sup>2</sup>	
										m <sup>2</sup>	
										m <sup>2</sup>	


## 【建物内訳】

No.	物件番号	名称	建築日	主体構造	屋根構造	耐用年数	地上階	地下階	耐震性	財産区分	延床面積
1	788	市営大学町住宅団地集会所 大学町集会所	1975(S50)/03/31	軽量鉄骨造	スレート葺	27	1F		—	普通財産	86.11 m <sup>2</sup>
2	789	市営大学町住宅団地集会所 大学町集会所増築分	1994(H06)/07/20	木造	スレート葺	22	1F		○	普通財産	3.29 m <sup>2</sup>
3											m <sup>2</sup>
4											m <sup>2</sup>
5											m <sup>2</sup>
6											m <sup>2</sup>
7											m <sup>2</sup>
8											m <sup>2</sup>
9											m <sup>2</sup>
10											m <sup>2</sup>
合計											89.40 m <sup>2</sup>

## 【指定緊急避難場所・指定避難所】

指定緊急 避難場所	地震	津波	高潮	土砂災害	洪水
指定 避難所	指定	収容人員		人	

## 【施設写真】



## 【過去5年以内に実施した工事の内容】 (単位:千円)

実施年度	件名	工事費
/		

## 【公共施設の適正配置に関する方向性】

前期末面積	中期末面積	中期増減	機能の方向性	
			中期	後期
89.40 m <sup>2</sup>	0.00 m <sup>2</sup>	△ 89.40 m <sup>2</sup>	譲渡	

## 【運営方法等】

運営方法	貸付施設	指定管理者		指定管理期間	~
------	------	-------	--	--------	---

## 【利用状況】

区分	R3(2021)年度	R4(2022)年度	R5(2023)年度
開館日数	365	365	365
利用者数			
利用者数/日	0.0	0.0	0.0
利用可能コマ数	0	0	0
利用コマ数	0	0	0
利用率			

## 【歳入情報】 (単位:千円)

区分	R3(2021)年度	R4(2022)年度	R5(2023)年度
施設使用料・負担金等	0	0	0
貸付料・目的外使用料等	0	0	0
その他収入	0	0	0
歳入計	0	0	0

## 【歳出情報】 (単位:千円)

区分	R3(2021)年度	R4(2022)年度	R5(2023)年度	
施設の コスト	人件費	0	0	0
	光熱水費等			
	修繕料			
	委託料			
	工事請負費	0	0	0
	使用料及び賃借料			
その他	0	0	0	
事業の コスト	人件費			
	委託料・報償費			
	その他	0	0	0
指定管理料				
歳出計	0	0	0	

カルテ番号	0790	利用用途分類	集会施設	評価分類	公民館等
-------	------	--------	------	------	------

【施設基本情報】

施設名	下関市立玄洋公民館	所在地	彦島西山町四丁目1-28			所管課	生涯学習課	敷地面積	17,420.24 m <sup>2</sup>	うち借地面積	0.00 m <sup>2</sup>
		地区	彦島	利用圏域		地区	駐車場台数	30台	総延床面積	4,217.10 m <sup>2</sup>	延床面積
設置根拠法令	社会教育法	設置条例	下関市立公民館の設置等に関する条例			複合 関連施設	カルテ番号	施設名		所管課	延床面積
設置目的	市その他一定の地域内の住民のために、实际生活に即する教育、学術及び文化に関する各種事業を行い、もって住民の教養の向上、健康の増進、情操の純化を図り、生活文化の振興、社会福祉の増進に寄与することを目的とした施設。										m <sup>2</sup>
											m <sup>2</sup>
										m <sup>2</sup>	

【建物内訳】

No.	物件番号	名称	建築日	主体構造	屋根構造	耐用年数	地上階	地下階	耐震性	財産区分	延床面積
1	2625	下関市立玄洋公民館(旧玄洋中学校) 公民館(旧学校校舎)	1954(S29)/03/01	鉄筋コンクリート	陸屋根	50	3F		—	行政財産	1,072.26 m <sup>2</sup>
2	2626	下関市立玄洋公民館(旧玄洋中学校) 公民館(旧学校校舎)	1956(S31)/04/01	鉄筋コンクリート	陸屋根	50	3F		—	行政財産	1,203.56 m <sup>2</sup>
3	2627	下関市立玄洋公民館(旧玄洋中学校) 便所(旧学校便所)	1960(S35)/04/01	鉄筋コンクリート	陸屋根	38	2F		—	行政財産	83.51 m <sup>2</sup>
4	2629	下関市立玄洋公民館(旧玄洋中学校) 公民館(旧学校校舎)	1961(S36)/12/07	鉄筋コンクリート	陸屋根	50	3F		—	行政財産	731.25 m <sup>2</sup>
5	2631	下関市立玄洋公民館(旧玄洋中学校) 集会所(旧学校講堂)	1965(S40)/03/31	鉄骨造	その他	34	2F		—	行政財産	897.63 m <sup>2</sup>
6	2632	下関市立玄洋公民館(旧玄洋中学校) 渡廊下(旧学校廊下)	1972(S47)/03/31	鉄骨造	その他	38	1F		—	行政財産	46.55 m <sup>2</sup>
7	2633	下関市立玄洋公民館(旧玄洋中学校) 機械室	1972(S47)/03/31	補強コンクリート	その他	34	1F		—	行政財産	30.00 m <sup>2</sup>
8	2637	下関市立玄洋公民館(旧玄洋中学校) 倉庫	1997(H09)/12/26	軽量鉄骨造	カラー鉄板葺	24	1F		○	行政財産	39.66 m <sup>2</sup>
9	2638	下関市立玄洋公民館(旧玄洋中学校) 便所	1999(H11)/03/29	鉄筋コンクリート	陸屋根	38	1F		○	行政財産	35.94 m <sup>2</sup>
10	99999	ほか5棟の合計									76.74 m <sup>2</sup>
合 計											4,217.10 m <sup>2</sup>

【運営方法等】

運営方法	直営(一部委託を含む)	指定管理者		指定管理期間	~
------	-------------	-------	--	--------	---

【利用状況】

区分	R3(2021)年度	R4(2022)年度	R5(2023)年度
開館日数	257	308	309
利用者数	7,074	8,967	10,188
利用者数/日	27.5	29.1	33.0
利用可能コマ数	6,939	8,316	8,343
利用コマ数	930	1,245	1,208
利用率	13.4%	15.0%	14.5%

【歳入情報】

区分	R3(2021)年度	R4(2022)年度	R5(2023)年度
施設使用料・負担金等	628	852	879
貸付料・目的外使用料等	35	27	23
その他収入	79	58	53
歳入計	742	937	955

【歳出情報】

区分	R3(2021)年度	R4(2022)年度	R5(2023)年度	
施設の コスト	人件費	8,349	8,078	8,209
	光熱水費等	950	1,613	1,352
	修繕料	29	396	1,533
	委託料	1,263	834	1,000
	工事請負費	0	0	0
	使用料及び賃借料	54	51	78
事業の コスト	その他	244	163	169
	人件費	0	0	0
	委託料・報償費	12	12	17
指定管理料				
歳出計	11,996	12,203	13,525	

【指定緊急避難場所・指定避難所】

指定緊急 避難場所	地震	津波	高潮	土砂災害	洪水
	○(グ)	○	×	○	○
指定 避難所	収容人員				
	○			433人	

【施設写真】



【過去5年以内に実施した工事の内容】 (単位:千円)

実施年度	件名	工事費
(No work items listed)		

【公共施設の適正配置に関する方向性】

前期末面積	中期末面積	中期増減	機能の方向性	
			中期	後期
4,217.10 m <sup>2</sup>	619.39 m <sup>2</sup>	△ 3,597.71 m <sup>2</sup>	→(移転/譲渡)	→



カルテ番号	0798	利用用途分類	集会施設	評価分類	公民館等
-------	------	--------	------	------	------

【施設基本情報】

施設名	下関市立彦島公民館	所在地	彦島江の浦町一丁目3-1			所管課	生涯学習課	敷地面積	3,934.07 m <sup>2</sup>	うち借地面積	1,065.75 m <sup>2</sup>
		地区	彦島	利用圏域	地区	駐車場台数	70台	総延床面積	3,690.04 m <sup>2</sup>	延床面積	3,347.04 m <sup>2</sup>
設置根拠法令	社会教育法	設置条例	下関市立公民館の設置等に関する条例			複合 関連施設	カルテ番号	施設名		所管課	延床面積
設置目的	市その他一定の地域内の住民のために、実際生活に即する教育、学術及び文化に関する各種事業を行い、もって住民の教養の向上、健康の増進、情操の純化を図り、生活文化の振興、社会福祉の増進に寄与することを目的とした施設。						0798	下関市立彦島公民館	生涯学習課	3,347.04 m <sup>2</sup>	
							1057	下関市役所彦島支所	まちづくり政策課	343.00 m <sup>2</sup>	
m <sup>2</sup>											

【建物内訳】

No.	物件番号	名称	建築日	主体構造	屋根構造	耐用年数	地上階	地下階	耐震性	財産区分	延床面積
1	2653	下関市立彦島公民館(附属設備)	2009(H21)/05/01	鉄骨鉄筋コンクリート	陸屋根	50	6F	B 1F	○	行政財産	3,690.04 m <sup>2</sup>
2											m <sup>2</sup>
3											m <sup>2</sup>
4											m <sup>2</sup>
5											m <sup>2</sup>
6											m <sup>2</sup>
7											m <sup>2</sup>
8											m <sup>2</sup>
9											m <sup>2</sup>
10											m <sup>2</sup>
合 計											3,690.04 m <sup>2</sup>

【指定緊急避難場所・指定避難所】

指定緊急 避難場所	地震	津波	高潮	土砂災害	洪水
	○	○	○(2階)	○	○
指定 避難所	指定	収容人員			
	○	415人			

【施設写真】



【過去5年以内に実施した工事の内容】 (単位:千円)

実施年度	件名	工事費
(No data visible)		

【公共施設の適正配置に関する方向性】

前期末面積	中期末面積	中期増減	機能の方向性	
			中期	後期
3,347.04 m <sup>2</sup>	3,347.04 m <sup>2</sup>	0.00 m <sup>2</sup>	→	→

【運営方法等】

運営方法	直営(一部委託を含む)	指定管理者		指定管理期間	~
------	-------------	-------	--	--------	---

【利用状況】

区分	R3(2021)年度	R4(2022)年度	R5(2023)年度
開館日数	257	308	309
利用者数	22,680	32,832	35,843
利用者数/日	88.2	106.6	116.0
利用可能コマ数	13,107	15,708	15,759
利用コマ数	2,837	3,754	3,902
利用率	21.6%	23.9%	24.8%

【歳出情報】

(単位:千円)

区分	R3(2021)年度	R4(2022)年度	R5(2023)年度	
施設の コスト	人件費	17,544	17,439	17,184
	光熱水費等	4,450	8,025	6,561
	修繕料	137	348	1,332
	委託料	5,106	6,215	7,589
	工事請負費	0	0	0
	使用料及び賃借料	44	44	55
その他	228	194	210	
事業の コスト	人件費	0	0	0
	委託料・報償費	43	168	166
	その他	191	134	154
指定管理料				
歳出計	27,743	32,567	33,251	

【歳入情報】

(単位:千円)

区分	R3(2021)年度	R4(2022)年度	R5(2023)年度
施設使用料・負担金等	1,519	1,907	1,990
貸付料・目的外使用料等	73	73	74
その他収入	52	62	90
歳入計	1,644	2,042	2,154

カルテ番号	0033	利用用途分類	集会施設	評価分類	集会場
-------	------	--------	------	------	-----

【施設基本情報】

施設名	彦島ふれあいプラザ	所在地	彦島江の浦町一丁目15-11			所管課	長寿支援課	敷地面積	930.79 m <sup>2</sup>	うち借地面積	0.00 m <sup>2</sup>
		地区	彦島	利用圏域	地区	駐車場台数	4台	総延床面積	261.99 m <sup>2</sup>	延床面積	261.99 m <sup>2</sup>
設置根拠法令	設置条例					複合関連施設	カルテ番号	施設名	所管課	延床面積	
設置目的	高齢者の介護予防の拠点及び世代間の交流の場を確保することにより、高齢者の心身の健康の増進を図るため。										m <sup>2</sup>
											m <sup>2</sup>
											m <sup>2</sup>

【建物内訳】

No.	物件番号	名称	建築日	主体構造	屋根構造	耐用年数	地上階	地下階	耐震性	財産区分	延床面積
1	72	彦島ふれあいプラザ 倉庫	1975(S50)/04/19	補強コンクリート	垂鉛メッキ銅板葺	34	1F		—	行政財産	10.83 m <sup>2</sup>
2	73	彦島ふれあいプラザ 本館	1979(S54)/12/27	鉄骨造	カラー鉄板葺	34	1F		—	行政財産	60.70 m <sup>2</sup>
3	74	彦島ふれあいプラザ 集会所	2003(H15)/03/27	鉄骨造	スレート葺	34	1F		○	行政財産	190.46 m <sup>2</sup>
4											m <sup>2</sup>
5											m <sup>2</sup>
6											m <sup>2</sup>
7											m <sup>2</sup>
8											m <sup>2</sup>
9											m <sup>2</sup>
10											m <sup>2</sup>
合 計											261.99 m <sup>2</sup>

【運営方法等】

運営方法	指定管理	指定管理者	彦島老人クラブ連合会	指定管理期間	2021(R03)/04/01 ~ 2026(R08)/03/31
------	------	-------	------------	--------	-----------------------------------

【利用状況】

区分	R3(2021)年度	R4(2022)年度	R5(2023)年度
開館日数	203	238	234
利用者数	2,236	2,876	2,689
利用者数/日	11.0	12.1	11.5
利用可能コマ数			
利用コマ数			
利用率			

【歳入情報】

区分	R3(2021)年度	R4(2022)年度	R5(2023)年度
施設使用料・負担金等			
貸付料・目的外使用料等			
その他収入			
歳入計	0	0	0

【歳出情報】

区分	R3(2021)年度	R4(2022)年度	R5(2023)年度
施設のコスト			
人件費	515	511	498
光熱水費等			
修繕料			380
委託料	14	243	15
工事請負費			
使用料及び賃借料			
その他	8	8	8
事業のコスト			
人件費			
委託料・報償費			
その他			
指定管理料	702	702	702
歳出計	1,239	1,464	1,603

【指定緊急避難場所・指定避難所】

指定緊急避難場所	地震	津波	高潮	土砂災害	洪水
指定避難所	指定	収容人員		人	

【施設写真】



【過去5年以内に実施した工事の内容】 (単位:千円)

実施年度	件名	工事費
(No work items reported)		

【公共施設の適正配置に関する方向性】

前期末面積	中期末面積	中期増減	機能の方向性	
			中期	後期
261.99 m <sup>2</sup>	0.00 m <sup>2</sup>	△ 261.99 m <sup>2</sup>	集約化(譲渡)	

カルテ番号	0046	利用用途分類	集会施設	評価分類	集会場
-------	------	--------	------	------	-----

【施設基本情報】

施設名	彦島宮の原老人憩の家	所在地	彦島迫町五丁目12-9			所管課	長寿支援課	敷地面積	508.94 m <sup>2</sup>	うち借地面積	508.94 m <sup>2</sup>
		地区	彦島	利用圏域	地区	駐車場台数	1台	総延床面積	170.51 m <sup>2</sup>	延床面積	170.51 m <sup>2</sup>
設置根拠法令		設置条例	下関市老人憩の家の設置等に関する条例			複合 関連施設	カルテ番号	施設名		所管課	延床面積
設置目的	老人の健全な憩の場を確保し、老人の心身の健康の増進を図るため。										m <sup>2</sup>
											m <sup>2</sup>
											m <sup>2</sup>

【建物内訳】

No.	物件番号	名称	建築日	主体構造	屋根構造	耐用年数	地上階	地下階	耐震性	財産区分	延床面積
1	87	彦島宮の原老人憩の家	1994(H06)/11/01	鉄骨造	その他	34	1F		○	行政財産	170.51 m <sup>2</sup>
2											m <sup>2</sup>
3											m <sup>2</sup>
4											m <sup>2</sup>
5											m <sup>2</sup>
6											m <sup>2</sup>
7											m <sup>2</sup>
8											m <sup>2</sup>
9											m <sup>2</sup>
10											m <sup>2</sup>
合 計											170.51 m <sup>2</sup>

【指定緊急避難場所・指定避難所】

指定緊急 避難場所	地震	津波	高潮	土砂災害	洪水
指定 避難所	指定	収容人員		人	

【施設写真】



【過去5年以内に実施した工事の内容】 (単位:千円)

実施年度	件名	工事費
(No work items listed)		

【公共施設の適正配置に関する方向性】

前期末面積	中期末面積	中期増減	機能の方向性	
			中期	後期
170.51 m <sup>2</sup>	0.00 m <sup>2</sup>	△ 170.51 m <sup>2</sup>	集約化(解体)	

【運営方法等】

運営方法	指定管理	指定管理者	彦島老人クラブ連合会	指定管理期間	2021(R03)/04/01 ~ 2026(R08)/03/31
------	------	-------	------------	--------	-----------------------------------

【利用状況】

区分	R3(2021)年度	R4(2022)年度	R5(2023)年度
開館日数	242	284	285
利用者数	1,621	1,564	1,504
利用者数/日	6.7	5.5	5.3
利用可能コマ数			
利用コマ数			
利用率			

【歳出情報】 (単位:千円)

区分	R3(2021)年度	R4(2022)年度	R5(2023)年度	
施設の コスト	人件費	515	511	498
	光熱水費等			
	修繕料		48	57
	委託料	13	18	14
	工事請負費			
	使用料及び賃借料			
事業の コスト	その他	99	6	6
	人件費			
	委託料・報償費			
	その他			
	指定管理料	684	684	684
歳出計	1,311	1,267	1,259	

【歳入情報】 (単位:千円)

区分	R3(2021)年度	R4(2022)年度	R5(2023)年度
施設使用料・負担金等			
貸付料・目的外使用料等			
その他収入			
歳入計	0	0	0

カルテ番号	0714	利用用途分類	集会施設	評価分類	集会場
-------	------	--------	------	------	-----

【施設基本情報】

施設名	旧桜山小学校六連分校	所在地	大字六連島137-2			所管課	学校支援課	敷地面積	961.00 m <sup>2</sup>	うち借地面積	961.00 m <sup>2</sup>
		地区	彦島	利用圏域	地区	駐車場台数	0台	総延床面積	198.74 m <sup>2</sup>	延床面積	198.74 m <sup>2</sup>
設置根拠法令		設置条例				複合 関連施設	カルテ番号	施設名		所管課	延床面積
設置目的	1974年10月廃校後集会所として利用										m <sup>2</sup>
											m <sup>2</sup>
											m <sup>2</sup>

【建物内訳】

No.	物件番号	名称	建築日	主体構造	屋根構造	耐用年数	地上階	地下階	耐震性	財産区分	延床面積
1	1898	桜山小学校六連分校 集会所	1962(S37)/11/22	木造	その他	22	1F		—	行政財産	198.74 m <sup>2</sup>
2											m <sup>2</sup>
3											m <sup>2</sup>
4											m <sup>2</sup>
5											m <sup>2</sup>
6											m <sup>2</sup>
7											m <sup>2</sup>
8											m <sup>2</sup>
9											m <sup>2</sup>
10											m <sup>2</sup>
合 計											198.74 m <sup>2</sup>

【指定緊急避難場所・指定避難所】

指定緊急 避難場所	地震	津波	高潮	土砂災害	洪水
指定 避難所	指定	収容人員		人	

【施設写真】



【過去5年以内に実施した工事の内容】 (単位:千円)

実施年度	件名	工事費
(No work performed in the last 5 years)		

【公共施設の適正配置に関する方向性】

前期末面積	中期末面積	中期増減	機能の方向性	
			中期	後期
198.74 m <sup>2</sup>	0.00 m <sup>2</sup>	△ 198.74 m <sup>2</sup>	廃止(解体)	

【運営方法等】

運営方法	直営(一部委託を含む)	指定管理者		指定管理期間	~
------	-------------	-------	--	--------	---

【利用状況】

区分	R3(2021)年度	R4(2022)年度	R5(2023)年度
開館日数			
利用者数			
利用者数/日			
利用可能コマ数			
利用コマ数			
利用率			

【歳入情報】 (単位:千円)

区分	R3(2021)年度	R4(2022)年度	R5(2023)年度
施設使用料・負担金等	0	0	0
貸付料・目的外使用料等	0	0	0
その他収入	0	0	0
歳入計	0	0	0

【歳出情報】 (単位:千円)

区分	R3(2021)年度	R4(2022)年度	R5(2023)年度	
施設の コスト	人件費	0	0	0
	光熱水費等	0	0	0
	修繕料	0	0	0
	委託料	0	0	0
	工事請負費	0	0	0
	使用料及び賃借料	0	0	0
その他	6	6	6	
事業の コスト	人件費	0	0	0
	委託料・報償費	0	0	0
	その他	0	0	0
指定管理料	0	0	0	
歳出計	6	6	6	

カルテ番号	0173	利用用途分類	集会施設	評価分類	その他研修施設
-------	------	--------	------	------	---------

【施設基本情報】

施設名	下関市勤労青少年ホーム	所在地	彦島老の山公園1-1			所管課	産業立地・就業支援課	敷地面積	1,800.00 m <sup>2</sup>	うち借地面積	1,800.00 m <sup>2</sup>
		地区	彦島	利用圏域	広域	駐車場台数	22台	総延床面積	1,012.00 m <sup>2</sup>	延床面積	1,012.00 m <sup>2</sup>
設置根拠法令		設置条例	下関市勤労青少年ホームの設置等に関する条例			複合 関連施設	カルテ番号	施設名		所管課	延床面積
設置目的	勤労青少年の福祉の増進と健全な育成を図るため。										m <sup>2</sup>
											m <sup>2</sup>
											m <sup>2</sup>

【建物内訳】

No.	物件番号	名称	建築日	主体構造	屋根構造	耐用年数	地上階	地下階	耐震性	財産区分	延床面積
1	332	下関市勤労青少年ホーム 青少年ホーム	1973(S48)/03/31	鉄筋コンクリート	陸屋根	47	3F		○	行政財産	994.76 m <sup>2</sup>
2	333	下関市勤労青少年ホーム 倉庫	1979(S54)/03/31	鉄骨造	その他	31	1F		-	行政財産	17.24 m <sup>2</sup>
3											m <sup>2</sup>
4											m <sup>2</sup>
5											m <sup>2</sup>
6											m <sup>2</sup>
7											m <sup>2</sup>
8											m <sup>2</sup>
9											m <sup>2</sup>
10											m <sup>2</sup>
合 計											1,012.00 m <sup>2</sup>

【指定緊急避難場所・指定避難所】

指定緊急 避難場所	地震	津波	高潮	土砂災害	洪水
指定 避難所	指定	収容人員		人	

【施設写真】



【過去5年以内に実施した工事の内容】 (単位:千円)

実施年度	件名	工事費
(No work items reported)		

【公共施設の適正配置に関する方向性】

前期末面積	中期末面積	中期増減	機能の方向性	
			中期	後期
1,012.00 m <sup>2</sup>	0.00 m <sup>2</sup>	△ 1,012.00 m <sup>2</sup>	複合化(解体)	

【運営方法等】

運営方法	指定管理	指定管理者	一般財団法人下関市公営施設管理公社	指定管理期間	2021(R03)/04/01 ~ 2026(R08)/03/31
------	------	-------	-------------------	--------	-----------------------------------

【利用状況】

区分	R3(2021)年度	R4(2022)年度	R5(2023)年度
開館日数	285	357	358
利用者数	6,742	9,512	11,685
利用者数/日	23.7	26.6	32.6
利用可能コマ数	4,512	5,454	5,454
利用コマ数	1,200	1,564	1,700
利用率	26.6%	28.7%	31.2%

【歳出情報】 (単位:千円)

区分	R3(2021)年度	R4(2022)年度	R5(2023)年度	
施設の コスト	人件費			
	光熱水費等			
	修繕料			176
	委託料	63	63	63
	工事請負費			
	使用料及び賃借料			
事業の コスト	その他	23	24	25
	人件費			
	委託料・報償費			
	その他			
指定管理料	19,992	19,985	20,375	
歳出計	20,078	20,072	20,639	

【歳入情報】 (単位:千円)

区分	R3(2021)年度	R4(2022)年度	R5(2023)年度
施設使用料・負担金等	608	680	680
貸付料・目的外使用料等	30	44	40
その他収入	0	0	0
歳入計	638	724	720

カルテ番号	0777	利用用途分類	集会施設	評価分類	公民館等
-------	------	--------	------	------	------

【施設基本情報】

施設名	下関市立長府公民館	所在地	長府土居の内町1-6			所管課	生涯学習課	敷地面積	2,679.97 m <sup>2</sup>	うち借地面積	0.00 m <sup>2</sup>
		地区	長府	利用圏域	地区	駐車場台数	44台	総延床面積	2,043.88 m <sup>2</sup>	延床面積	1,647.88 m <sup>2</sup>
設置根拠法令	社会教育法	設置条例	下関市立公民館の設置等に関する条例			複合 関連施設	カルテ番号	施設名		所管課	延床面積
設置目的	市その他一定の地域内の住民のために、実際生活に即する教育、学術及び文化に関する各種事業を行い、もって住民の教養の向上、健康の増進、情操の純化を図り、生活文化の振興、社会福祉の増進に寄与することを目的とした施設。						0777	下関市立長府公民館	生涯学習課	1,647.88 m <sup>2</sup>	
							1055	下関市役所長府支所	まちづくり政策課	396.00 m <sup>2</sup>	
m <sup>2</sup>											

【建物内訳】

No.	物件番号	名称	建築日	主体構造	屋根構造	耐用年数	地上階	地下階	耐震性	財産区分	延床面積
1	2585	下関市立長府公民館 事務所及びその他	1963(S38)/12/09	鉄筋コンクリート	陸屋根	50	4F		○	行政財産	1,953.55 m <sup>2</sup>
2	2586	下関市立長府公民館 エレベーター棟(増築分)	1987(S62)/10/14	鉄筋コンクリート	陸屋根	50	4F		○	行政財産	77.50 m <sup>2</sup>
3	2587	下関市立長府公民館 身障者便所	1993(H05)/02/08	鉄筋コンクリート	陸屋根	38	1F		○	行政財産	12.83 m <sup>2</sup>
4											m <sup>2</sup>
5											m <sup>2</sup>
6											m <sup>2</sup>
7											m <sup>2</sup>
8											m <sup>2</sup>
9											m <sup>2</sup>
10											m <sup>2</sup>
合 計											2,043.88 m <sup>2</sup>

【指定緊急避難場所・指定避難所】

指定緊急 避難場所	地震	津波	高潮	土砂災害	洪水
	○	○	×	○	○
指定 避難所	指定		収容人員		
	○		220人		

【施設写真】



【過去5年以内に実施した工事の内容】 (単位:千円)

実施年度	件名	工事費
(No data visible)		

【公共施設の適正配置に関する方向性】

前期末面積	中期末面積	中期増減	機能の方向性	
			中期	後期
1,647.88 m <sup>2</sup>	1,647.88 m <sup>2</sup>	0.00 m <sup>2</sup>	→	→

【運営方法等】

運営方法	直営(一部委託を含む)	指定管理者		指定管理期間	~
------	-------------	-------	--	--------	---

【利用状況】

区分	R3(2021)年度	R4(2022)年度	R5(2023)年度
開館日数	257	308	309
利用者数	17,142	23,278	23,848
利用者数/日	66.7	75.6	77.2
利用可能コマ数	6,168	7,392	7,416
利用コマ数	1,630	2,107	2,229
利用率	26.4%	28.5%	30.1%

【歳出情報】

(単位:千円)

区分	R3(2021)年度	R4(2022)年度	R5(2023)年度	
施設の コスト	人件費	15,297	18,772	14,941
	光熱水費等	3,348	5,011	4,135
	修繕料	147	448	180
	委託料	1,870	2,111	2,385
	工事請負費	0	0	0
	使用料及び賃借料	44	44	54
その他	140	141	129	
事業の コスト	人件費	0	0	0
	委託料・報償費	36	177	177
	その他	1,113	1,047	1,129
指定管理料				
歳出計	21,995	27,751	23,130	

【歳入情報】

(単位:千円)

区分	R3(2021)年度	R4(2022)年度	R5(2023)年度
施設使用料・負担金等	1,005	1,237	1,301
貸付料・目的外使用料等	34	33	24
その他収入	63	88	42
歳入計	1,102	1,358	1,367

カルテ番号	0794	利用用途分類	集会施設	評価分類	公民館等
-------	------	--------	------	------	------

【施設基本情報】

施設名	下関市立長府東公民館	所在地	長府松小田本町4-15			所管課	生涯学習課	敷地面積	2,944.99 m <sup>2</sup>	うち借地面積	0.00 m <sup>2</sup>
		地区	長府東部	利用圏域	地区	駐車場台数	47台	総延床面積	2,104.44 m <sup>2</sup>	延床面積	1,955.44 m <sup>2</sup>
設置根拠法令	社会教育法	設置条例	下関市立公民館の設置等に関する条例			複合 関連施設	カルテ番号	施設名		所管課	延床面積
設置目的	市その他一定の地域内の住民のために、実際生活に即する教育、学術及び文化に関する各種事業を行い、もって住民の教養の向上、健康の増進、情操の純化を図り、生活文化の振興、社会福祉の増進に寄与することを目的とした施設。						0794	下関市立長府東公民館	生涯学習課	1,955.44 m <sup>2</sup>	
							1097	下関市立山陽保健センター	健康推進課	149.00 m <sup>2</sup>	
m <sup>2</sup>											

【建物内訳】

No.	物件番号	名称	建築日	主体構造	屋根構造	耐用年数	地上階	地下階	耐震性	財産区分	延床面積
1	2645	下関市立長府東公民館(附属設備含む)	1997(H09)/03/31	鉄筋コンクリート	その他	50	3F		○	行政財産	2,104.44 m <sup>2</sup>
2											m <sup>2</sup>
3											m <sup>2</sup>
4											m <sup>2</sup>
5											m <sup>2</sup>
6											m <sup>2</sup>
7											m <sup>2</sup>
8											m <sup>2</sup>
9											m <sup>2</sup>
10											m <sup>2</sup>
合 計											2,104.44 m <sup>2</sup>

【運営方法等】

運営方法	直営(一部委託を含む)	指定管理者		指定管理期間	~
------	-------------	-------	--	--------	---

【利用状況】

区分	R3(2021)年度	R4(2022)年度	R5(2023)年度
開館日数	257	308	309
利用者数	15,411	24,883	26,491
利用者数/日	60.0	80.8	85.7
利用可能コマ数	6,618	8,316	8,343
利用コマ数	2,047	2,907	2,898
利用率	30.9%	35.0%	34.7%

【歳入情報】

区分	R3(2021)年度	R4(2022)年度	R5(2023)年度
施設使用料・負担金等	1,058	1,678	1,775
貸付料・目的外使用料等	20	20	40
その他収入	30	35	151
歳入計	1,108	1,733	1,966

【歳出情報】

区分	R3(2021)年度	R4(2022)年度	R5(2023)年度	
施設の コスト	人件費	8,988	8,960	8,972
	光熱水費等	2,504	4,568	3,518
	修繕料	262	566	770
	委託料	4,350	5,093	4,288
	工事請負費	32,415	0	0
	使用料及び賃借料	73	82	61
事業の コスト	その他	214	185	188
	人件費	0	0	0
	委託料・報償費	21	169	185
	その他	151	108	163
指定管理料				
歳出計	48,978	19,731	18,145	

【指定緊急避難場所・指定避難所】

指定緊急 避難場所	地震	津波	高潮	土砂災害	洪水
	○	○	×	○	○
指定 避難所	指定		収容人員		
	○		273人		

【施設写真】



【過去5年以内に実施した工事の内容】 (単位:千円)

実施年度	件名	工事費
(No work items listed)		

【公共施設の適正配置に関する方向性】

前期末面積	中期末面積	中期増減	機能の方向性	
			中期	後期
1,955.44 m <sup>2</sup>	1,955.44 m <sup>2</sup>	0.00 m <sup>2</sup>	→	→

カルテ番号	0038	利用用途分類	集会施設	評価分類	集会場
-------	------	--------	------	------	-----

【施設基本情報】

施設名	長府老人憩の家	所在地	長府八幡町2-33			所管課	長寿支援課	敷地面積	688.85 m <sup>2</sup>	うち借地面積	0.00 m <sup>2</sup>
		地区	長府東部	利用圏域	地区	駐車場台数	9台	総延床面積	199.80 m <sup>2</sup>	延床面積	199.80 m <sup>2</sup>
設置根拠法令	設置条例					下関市老人憩の家の設置等に関する条例	カルテ番号	施設名	所管課	延床面積	
設置目的	老人の健全な憩の場を確保し、老人の心身の健康の増進を図るため。					複合 関連施設					m <sup>2</sup>
											m <sup>2</sup>
											m <sup>2</sup>

【建物内訳】

No.	物件番号	名称	建築日	主体構造	屋根構造	耐用年数	地上階	地下階	耐震性	財産区分	延床面積
1	78	長府老人憩の家	1986(S61)/03/28	鉄骨造	スレート葺	34	1F		○	行政財産	199.80 m <sup>2</sup>
2											m <sup>2</sup>
3											m <sup>2</sup>
4											m <sup>2</sup>
5											m <sup>2</sup>
6											m <sup>2</sup>
7											m <sup>2</sup>
8											m <sup>2</sup>
9											m <sup>2</sup>
10											m <sup>2</sup>
合 計											199.80 m <sup>2</sup>

【指定緊急避難場所・指定避難所】

指定緊急 避難場所	地震	津波	高潮	土砂災害	洪水
指定 避難所	指定	収容人員		人	

【施設写真】



【過去5年以内に実施した工事の内容】 (単位:千円)

実施年度	件名	工事費
(No work performed in the last 5 years)		

【公共施設の適正配置に関する方向性】

前期末面積	中期末面積	中期増減	機能の方向性	
			中期	後期
199.80 m <sup>2</sup>	0.00 m <sup>2</sup>	△ 199.80 m <sup>2</sup>	集約化(解体)	

【運営方法等】

運営方法	指定管理	指定管理者	下関市老人クラブ連合会長府支部	指定管理期間	2021(R03)/04/01 ~ 2026(R08)/03/31
------	------	-------	-----------------	--------	-----------------------------------

【利用状況】

区分	R3(2021)年度	R4(2022)年度	R5(2023)年度
開館日数	245	295	297
利用者数	5,354	6,172	7,175
利用者数/日	21.9	20.9	24.2
利用可能コマ数			
利用コマ数			
利用率			

【歳出情報】 (単位:千円)

区分	R3(2021)年度	R4(2022)年度	R5(2023)年度	
施設の コスト	人件費	515	511	498
	光熱水費等			
	修繕料		61	114
	委託料	13	24	14
	工事請負費			1,680
	使用料及び賃借料			
事業の コスト	その他	7	8	8
	人件費			
	委託料・報償費			
	その他			
	指定管理料	716	716	716
歳出計	1,251	1,320	3,030	

【歳入情報】 (単位:千円)

区分	R3(2021)年度	R4(2022)年度	R5(2023)年度
施設使用料・負担金等			
貸付料・目的外使用料等			
その他収入			
歳入計	0	0	0



カルテ番号	0177	利用用途分類	集会施設	評価分類	その他研修施設
-------	------	--------	------	------	---------

【施設基本情報】

施設名	下関市勤労者総合福祉センター	所在地	長府扇町4-10			所管課	産業立地・就業支援課	敷地面積	5,198.92 m <sup>2</sup>	うち借地面積	0.00 m <sup>2</sup>
		地区	長府東部	利用圏域	市域	駐車場台数	67台	総延床面積	1,969.44 m <sup>2</sup>	延床面積	1,969.44 m <sup>2</sup>
設置根拠法令		設置条例	下関市勤労者総合福祉センターの設置等に関する条例			複合 関連施設	カルテ番号	施設名		所管課	延床面積
設置目的	勤労者の福祉の充実及び勤労意欲の向上を図るため。										m <sup>2</sup>
											m <sup>2</sup>
											m <sup>2</sup>

【建物内訳】

No.	物件番号	名称	建築日	主体構造	屋根構造	耐用年数	地上階	地下階	耐震性	財産区分	延床面積
1	340	下関市勤労者総合福祉センター 会館	1992(H04)/09/26	鉄筋コンクリート	陸屋根	30	2F		○	行政財産	1,969.44 m <sup>2</sup>
2											m <sup>2</sup>
3											m <sup>2</sup>
4											m <sup>2</sup>
5											m <sup>2</sup>
6											m <sup>2</sup>
7											m <sup>2</sup>
8											m <sup>2</sup>
9											m <sup>2</sup>
10											m <sup>2</sup>
合 計											1,969.44 m <sup>2</sup>

【指定緊急避難場所・指定避難所】

指定緊急 避難場所	地震	津波	高潮	土砂災害	洪水
指定 避難所	指定	収容人員		人	

【施設写真】



【過去5年以内に実施した工事の内容】 (単位:千円)

実施年度	件名	工事費
(No work items reported)		

【公共施設の適正配置に関する方向性】

前期末面積	中期末面積	中期増減	機能の方向性	
			中期	後期
1,969.44 m <sup>2</sup>	1,969.44 m <sup>2</sup>	0.00 m <sup>2</sup>	→	→

【運営方法等】

運営方法	指定管理	指定管理者	一般財団法人下関市公営施設管理公社	指定管理期間	2021(R03)/04/01 ~ 2026(R08)/03/31
------	------	-------	-------------------	--------	-----------------------------------

【利用状況】

区分	R3(2021)年度	R4(2022)年度	R5(2023)年度
開館日数	284	344	344
利用者数	39,495	53,587	60,313
利用者数/日	139.1	155.8	175.3
利用可能コマ数	9,975	12,078	12,065
利用コマ数	4,111	4,808	5,029
利用率	41.2%	39.8%	41.7%

【歳出情報】 (単位:千円)

区分	R3(2021)年度	R4(2022)年度	R5(2023)年度
施設の コスト	人件費		
	光熱水費等		
	修繕料	238	831
	委託料	163	163
	工事請負費		
	使用料及び賃借料		
その他	85	86	
事業の コスト	人件費		
	委託料・報償費		
	その他		
指定管理料	23,786	23,774	
歳出計	24,272	24,854	

【歳入情報】 (単位:千円)

区分	R3(2021)年度	R4(2022)年度	R5(2023)年度
施設使用料・負担金等	4,370	4,683	
貸付料・目的外使用料等	138	154	
その他収入	0	0	
歳入計	4,508	4,837	

カルテ番号	0779	利用用途分類	集会施設	評価分類	公民館等
-------	------	--------	------	------	------

【施設基本情報】

施設名	下関市立吉田公民館	所在地	大字吉田地方2499			所管課	生涯学習課	敷地面積	3,240.14 m <sup>2</sup>	うち借地面積	0.00 m <sup>2</sup>
		地区	東部5	利用圏域	地区	駐車場台数	26台	総延床面積	1,121.20 m <sup>2</sup>	延床面積	1,027.45 m <sup>2</sup>
設置根拠法令	社会教育法	設置条例	下関市立公民館の設置等に関する条例			複合 関連施設	カルテ番号	施設名		所管課	延床面積
設置目的	市その他一定の地域内の住民のために、実際生活に即する教育、学術及び文化に関する各種事業を行い、もって住民の教養の向上、健康の増進、情操の純化を図り、生活文化の振興、社会福祉の増進に寄与することを目的とした施設。						0779	下関市立吉田公民館	生涯学習課	1,027.45 m <sup>2</sup>	
							1050	下関市役所吉田支所	まちづくり政策課	93.75 m <sup>2</sup>	
m <sup>2</sup>											

【建物内訳】

No.	物件番号	名称	建築日	主体構造	屋根構造	耐用年数	地上階	地下階	耐震性	財産区分	延床面積
1	2591	下関市立吉田公民館 公民館	1976(S51)/10/30	鉄筋コンクリート	陸屋根	50	3F		—	行政財産	1,021.00 m <sup>2</sup>
2	2592	下関市立吉田公民館 風除室、身障者便所及びエレベーター棟	1996(H08)/03/29	鉄筋コンクリート	陸屋根	50	3F		○	行政財産	65.01 m <sup>2</sup>
3	2593	下関市立吉田公民館 便所(増築)	2002(H14)/10/30	鉄筋コンクリート	陸屋根	38	1F		○	行政財産	15.75 m <sup>2</sup>
4	2622	下関市立吉田公民館陶芸教室 教室	1991(H03)/12/10	軽量鉄骨造	カラー鉄板葺	27	1F		○	行政財産	19.44 m <sup>2</sup>
5											m <sup>2</sup>
6											m <sup>2</sup>
7											m <sup>2</sup>
8											m <sup>2</sup>
9											m <sup>2</sup>
10											m <sup>2</sup>
合 計											1,121.20 m <sup>2</sup>

【運営方法等】

運営方法	直営(一部委託を含む)	指定管理者		指定管理期間	~
------	-------------	-------	--	--------	---

【利用状況】

区分	R3(2021)年度	R4(2022)年度	R5(2023)年度
開館日数	257	308	309
利用者数	3,913	3,283	3,981
利用者数/日	15.2	10.7	12.9
利用可能コマ数	4,626	5,544	5,562
利用コマ数	305	274	383
利用率	6.6%	4.9%	6.9%

【歳入情報】

(単位:千円)

区分	R3(2021)年度	R4(2022)年度	R5(2023)年度
施設使用料・負担金等	103	101	120
貸付料・目的外使用料等	4	4	4
その他収入	0	0	0
歳入計	107	105	124

【歳出情報】

(単位:千円)

区分	R3(2021)年度	R4(2022)年度	R5(2023)年度	
施設の コスト	人件費	11,696	12,984	12,936
	光熱水費等	1,587	3,146	2,367
	修繕料	1,086	1,154	612
	委託料	4,281	3,139	3,017
	工事請負費	0	0	0
	使用料及び賃借料	44	44	37
その他	92	91	94	
事業の コスト	人件費	0	0	0
	委託料・報償費	33	19	167
その他	1,006	964	1,054	
指定管理料				
歳出計	19,825	21,541	20,284	

【指定緊急避難場所・指定避難所】

指定緊急 避難場所	地震	津波	高潮	土砂災害	洪水
	×	○	○(2階)	○	×
指定 避難所	指定	収容人員			
	○	136人			

【施設写真】



【過去5年以内に実施した工事の内容】 (単位:千円)

実施年度	件名	工事費
(No work items listed)		

【公共施設の適正配置に関する方向性】

前期末面積	中期末面積	中期増減	機能の方向性	
			中期	後期
1,027.45 m <sup>2</sup>	1,208.72 m <sup>2</sup>	181.27 m <sup>2</sup>	→(移転/解体)	→

カルテ番号	0781	利用用途分類	集会施設	評価分類	公民館等
-------	------	--------	------	------	------

【施設基本情報】

施設名	下関市立王司公民館	所在地	王司神田一丁目9-1			所管課	生涯学習課	敷地面積	6,866.80 m <sup>2</sup>	うち借地面積	0.00 m <sup>2</sup>
		地区	東部5	利用圏域	地区	駐車場台数	45台	総延床面積	2,018.81 m <sup>2</sup>	延床面積	1,777.81 m <sup>2</sup>
設置根拠法令	社会教育法	設置条例	下関市立公民館の設置等に関する条例			複合 関連施設	カルテ番号	施設名		所管課	延床面積
設置目的	市その他一定の地域内の住民のために、実際生活に即する教育、学術及び文化に関する各種事業を行い、もって住民の教養の向上、健康の増進、情操の純化を図り、生活文化の振興、社会福祉の増進に寄与することを目的とした施設。						0008	下関市役所王司支所	まちづくり政策課	241.00 m <sup>2</sup>	
							0781	下関市立王司公民館	生涯学習課	1,777.81 m <sup>2</sup>	
m <sup>2</sup>											

【建物内訳】

No.	物件番号	名称	建築日	主体構造	屋根構造	耐用年数	地上階	地下階	耐震性	財産区分	延床面積
1	2600	下関市立王司公民館 公民館	1970(S45)/04/01	鉄筋コンクリート	陸屋根	50	3F		○	行政財産	1,029.00 m <sup>2</sup>
2	2601	下関市立王司公民館 公民館	1991(H03)/02/25	鉄筋コンクリート	その他	50	3F		○	行政財産	887.99 m <sup>2</sup>
3	2602	下関市立王司公民館 エレベーター棟・便所等	2000(H12)/03/15	鉄骨造	その他	38	3F		○	行政財産	101.82 m <sup>2</sup>
4											m <sup>2</sup>
5											m <sup>2</sup>
6											m <sup>2</sup>
7											m <sup>2</sup>
8											m <sup>2</sup>
9											m <sup>2</sup>
10											m <sup>2</sup>
合 計											2,018.81 m <sup>2</sup>

【指定緊急避難場所・指定避難所】

指定緊急 避難場所	地震	津波	高潮	土砂災害	洪水
	○	○	○	×	○
指定 避難所	指定 収容人員				
	○			286人	

【施設写真】



【過去5年以内に実施した工事の内容】 (単位:千円)

実施年度	件名	工事費
(No data visible)		

【公共施設の適正配置に関する方向性】

前期末面積	中期末面積	中期増減	機能の方向性	
			中期	後期
1,777.81 m <sup>2</sup>	1,777.81 m <sup>2</sup>	0.00 m <sup>2</sup>	→	→

【運営方法等】

運営方法	直営(一部委託を含む)	指定管理者		指定管理期間	~
------	-------------	-------	--	--------	---

【利用状況】

区分	R3(2021)年度	R4(2022)年度	R5(2023)年度
開館日数	257	308	309
利用者数	8,313	12,363	13,615
利用者数/日	32.3	40.1	44.1
利用可能コマ数	6,168	7,392	7,416
利用コマ数	853	1,332	1,324
利用率	13.8%	18.0%	17.9%

【歳出情報】

(単位:千円)

区分	R3(2021)年度	R4(2022)年度	R5(2023)年度	
施設の コスト	人件費	11,696	12,984	12,936
	光熱水費等	2,523	4,518	3,431
	修繕料	646	395	772
	委託料	3,407	4,267	4,153
	工事請負費	0	0	0
	使用料及び賃借料	44	44	49
その他	152	122	124	
事業の コスト	人件費	0	0	0
	委託料・報償費	38	179	189
	その他	130	94	150
指定管理料				
歳出計	18,636	22,603	21,804	

【歳入情報】

(単位:千円)

区分	R3(2021)年度	R4(2022)年度	R5(2023)年度
施設使用料・負担金等	652	1,007	933
貸付料・目的外使用料等	4	3	3
その他収入	71	85	144
歳入計	727	1,095	1,080

カルテ番号	0783	利用用途分類	集会施設	評価分類	公民館等
-------	------	--------	------	------	------

【施設基本情報】

施設名	下関市立清末公民館	所在地	清末陣屋5-20			所管課	生涯学習課	敷地面積	3,587.55 m <sup>2</sup>	うち借地面積	0.00 m <sup>2</sup>
		地区	東部5	利用圏域	地区	駐車場台数	31台	総延床面積	1,144.63 m <sup>2</sup>	延床面積	1,027.45 m <sup>2</sup>
設置根拠法令	社会教育法	設置条例	下関市立公民館の設置等に関する条例			複合 関連施設	カルテ番号	施設名		所管課	延床面積
設置目的	市その他一定の地域内の住民のために、実際生活に即する教育、学術及び文化に関する各種事業を行い、もって住民の教養の向上、健康の増進、情操の純化を図り、生活文化の振興、社会福祉の増進に寄与することを目的とした施設。						0783	下関市立清末公民館	生涯学習課	1,027.45 m <sup>2</sup>	
							1053	下関市役所清末支所	まちづくり政策課	117.18 m <sup>2</sup>	
m <sup>2</sup>											

【建物内訳】

No.	物件番号	名称	建築日	主体構造	屋根構造	耐用年数	地上階	地下階	耐震性	財産区分	延床面積
1	2604	下関市立清末公民館 倉庫	1982(S57)/04/10	木造	その他	15	1F		—	行政財産	23.04 m <sup>2</sup>
2	2605	下関市立清末公民館 公民館	1972(S47)/05/10	鉄筋コンクリート	陸屋根	50	3F		—	行政財産	1,030.29 m <sup>2</sup>
3	2606	下関市立清末公民館 風除室及び身障者便所	1994(H06)/03/31	鉄筋コンクリート	陸屋根	38	1F		○	行政財産	30.77 m <sup>2</sup>
4	2607	下関市立清末公民館 エレベーター棟	1996(H08)/03/29	鉄筋コンクリート	陸屋根	50	3F		○	行政財産	43.03 m <sup>2</sup>
5	2608	下関市立清末公民館 倉庫	2001(H13)/10/30	軽量鉄骨造	カラ-鉄板葺	24	1F		○	行政財産	17.50 m <sup>2</sup>
6											m <sup>2</sup>
7											m <sup>2</sup>
8											m <sup>2</sup>
9											m <sup>2</sup>
10											m <sup>2</sup>
合 計											1,144.63 m <sup>2</sup>

【運営方法等】

運営方法	直営(一部委託を含む)	指定管理者		指定管理期間	~
------	-------------	-------	--	--------	---

【利用状況】

区分	R3(2021)年度	R4(2022)年度	R5(2023)年度
開館日数	257	308	309
利用者数	7,753	9,726	11,978
利用者数/日	30.2	31.6	38.8
利用可能コマ数	6,168	7,392	7,416
利用コマ数	910	1,167	1,311
利用率	14.8%	15.8%	17.7%

【歳入情報】

区分	R3(2021)年度	R4(2022)年度	R5(2023)年度
施設使用料・負担金等	598	777	779
貸付料・目的外使用料等	30	30	30
その他収入	72	89	139
歳入計	700	896	948

【歳出情報】

区分	R3(2021)年度	R4(2022)年度	R5(2023)年度	
施設の コスト	人件費	11,696	12,984	12,936
	光熱水費等	2,707	4,260	3,780
	修繕料	484	488	0
	委託料	4,368	3,752	3,519
	工事請負費	0	0	0
	使用料及び賃借料	44	44	54
その他	145	121	263	
事業の コスト	人件費	0	0	0
	委託料・報償費	25	31	180
	その他	86	75	96
指定管理料				
歳出計	19,555	21,755	20,828	

【指定緊急避難場所・指定避難所】

指定緊急 避難場所	地震	津波	高潮	土砂災害	洪水
	×	○	○	○	○
指定 避難所	指定	収容人員			
	○	153人			

【施設写真】



【過去5年以内に実施した工事の内容】 (単位:千円)

実施年度	件名	工事費
(No work items listed)		

【公共施設の適正配置に関する方向性】

前期末面積	中期末面積	中期増減	機能の方向性	
			中期	後期
1,027.45 m <sup>2</sup>	1,027.45 m <sup>2</sup>	0.00 m <sup>2</sup>	→	→

カルテ番号	0784	利用用途分類	集会施設	評価分類	公民館等
-------	------	--------	------	------	------

【施設基本情報】

施設名	下関市立王喜公民館	所在地	王喜本町二丁目15-10			所管課	生涯学習課	敷地面積	2,563.00 m <sup>2</sup>	うち借地面積	0.00 m <sup>2</sup>
		地区	東部5	利用圏域	地区	駐車場台数	24台	総延床面積	1,190.04 m <sup>2</sup>	延床面積	925.59 m <sup>2</sup>
設置根拠法令	社会教育法	設置条例	下関市立公民館の設置等に関する条例			複合 関連施設	カルテ番号	施設名		所管課	延床面積
設置目的	市その他一定の地域内の住民のために、実際生活に即する教育、学術及び文化に関する各種事業を行い、もって住民の教養の向上、健康の増進、情操の純化を図り、生活文化の振興、社会福祉の増進に寄与することを目的とした施設。						0784	下関市立王喜公民館	生涯学習課	925.59 m <sup>2</sup>	
							1047	下関市役所王喜支所	まちづくり政策課	264.45 m <sup>2</sup>	
m <sup>2</sup>											

【建物内訳】

No.	物件番号	名称	建築日	主体構造	屋根構造	耐用年数	地上階	地下階	耐震性	財産区分	延床面積
1	2609	下関市立王喜公民館 公民館	1973(S48)/03/31	鉄筋コンクリート	陸屋根	50	3F		—	行政財産	1,087.09 m <sup>2</sup>
2	2610	下関市立王喜公民館 風除室、身障者便所及びエレベーター棟	1995(H07)/02/03	鉄筋コンクリート	陸屋根	50	3F		○	行政財産	53.05 m <sup>2</sup>
3	2611	下関市立王喜公民館 陶芸教室	2000(H12)/03/27	軽量鉄骨造	カラー鉄板葺	27	1F		○	行政財産	32.40 m <sup>2</sup>
4	2612	下関市立王喜公民館 倉庫	2002(H14)/01/18	軽量鉄骨造	カラー鉄板葺	24	1F		○	行政財産	17.50 m <sup>2</sup>
5											m <sup>2</sup>
6											m <sup>2</sup>
7											m <sup>2</sup>
8											m <sup>2</sup>
9											m <sup>2</sup>
10											m <sup>2</sup>
合 計											1,190.04 m <sup>2</sup>

【指定緊急避難場所・指定避難所】

指定緊急 避難場所	地震	津波	高潮	土砂災害	洪水
	×	○	×	○	○
指定 避難所	指定	収容人員			
	○	122人			

【施設写真】



【過去5年以内に実施した工事の内容】 (単位:千円)

実施年度	件名	工事費
(No data visible)		

【公共施設の適正配置に関する方向性】

前期末面積	中期末面積	中期増減	機能の方向性	
			中期	後期
925.59 m <sup>2</sup>	1,236.38 m <sup>2</sup>	310.79 m <sup>2</sup>	→(移転/解体)	→

【運営方法等】

運営方法	直営(一部委託を含む)	指定管理者		指定管理期間	~
------	-------------	-------	--	--------	---

【利用状況】

区分	R3(2021)年度	R4(2022)年度	R5(2023)年度
開館日数	257	308	309
利用者数	4,985	6,523	7,569
利用者数/日	19.4	21.2	24.5
利用可能コマ数	4,626	5,544	5,562
利用コマ数	602	718	783
利用率	13.0%	13.0%	14.1%

【歳出情報】

(単位:千円)

区分	R3(2021)年度	R4(2022)年度	R5(2023)年度	
施設の コスト	人件費	11,696	12,984	12,936
	光熱水費等	1,359	2,476	1,916
	修繕料	78	235	363
	委託料	3,061	2,376	1,988
	工事請負費	0	0	0
	使用料及び賃借料	44	44	54
その他	131	128	133	
事業の コスト	人件費	0	0	0
	委託料・報償費	21	163	163
	その他	1,038	1,025	1,087
指定管理料				
歳出計	17,428	19,431	18,640	

【歳入情報】

(単位:千円)

区分	R3(2021)年度	R4(2022)年度	R5(2023)年度
施設使用料・負担金等	434	472	478
貸付料・目的外使用料等	24	23	2
その他収入	76	94	142
歳入計	534	589	622

カルテ番号	0795	利用用途分類	集会施設	評価分類	公民館等
-------	------	--------	------	------	------

【施設基本情報】

施設名	下関市立小月公民館	所在地	小月本町一丁目7-7			所管課	生涯学習課	敷地面積	2,059.61 m <sup>2</sup>	うち借地面積	0.00 m <sup>2</sup>
		地区	東部5	利用圏域	地区	駐車場台数	24台	総延床面積	2,166.39 m <sup>2</sup>	延床面積	2,020.87 m <sup>2</sup>
設置根拠法令	社会教育法	設置条例	下関市立公民館の設置等に関する条例			複合 関連施設	カルテ番号	施設名		所管課	延床面積
設置目的	市その他一定の地域内の住民のために、実際生活に即する教育、学術及び文化に関する各種事業を行い、もって住民の教養の向上、健康の増進、情操の純化を図り、生活文化の振興、社会福祉の増進に寄与することを目的とした施設。				0795		下関市立小月公民館	生涯学習課	2,020.87 m <sup>2</sup>		
					1052		下関市役所小月支所	まちづくり政策課	145.52 m <sup>2</sup>		
m <sup>2</sup>											

【建物内訳】

No.	物件番号	名称	建築日	主体構造	屋根構造	耐用年数	地上階	地下階	耐震性	財産区分	延床面積
1	2646	下関市立小月公民館(附属設備含む)	2000(H12)/03/31	鉄筋コンクリート	その他	50	3F		○	行政財産	2,166.39 m <sup>2</sup>
2											m <sup>2</sup>
3											m <sup>2</sup>
4											m <sup>2</sup>
5											m <sup>2</sup>
6											m <sup>2</sup>
7											m <sup>2</sup>
8											m <sup>2</sup>
9											m <sup>2</sup>
10											m <sup>2</sup>
合 計											2,166.39 m <sup>2</sup>

【指定緊急避難場所・指定避難所】

指定緊急 避難場所	地震	津波	高潮	土砂災害	洪水
	○	○(2階)	×	○	○
指定 避難所	指定	収容人員			
	○	275人			

【施設写真】



【過去5年以内に実施した工事の内容】 (単位:千円)

実施年度	件名	工事費
(No data visible)		

【公共施設の適正配置に関する方向性】

前期末面積	中期末面積	中期増減	機能の方向性	
			中期	後期
2,020.87 m <sup>2</sup>	2,020.87 m <sup>2</sup>	0.00 m <sup>2</sup>	→	→

【運営方法等】

運営方法	直営(一部委託を含む)	指定管理者		指定管理期間	~
------	-------------	-------	--	--------	---

【利用状況】

区分	R3(2021)年度	R4(2022)年度	R5(2023)年度
開館日数	257	308	309
利用者数	12,780	20,401	21,102
利用者数/日	49.7	66.2	68.3
利用可能コマ数	6,939	8,316	8,343
利用コマ数	1,199	1,687	1,747
利用率	17.3%	20.3%	20.9%

【歳出情報】

(単位:千円)

区分	R3(2021)年度	R4(2022)年度	R5(2023)年度	
施設の コスト	人件費	11,696	11,626	11,456
	光熱水費等	3,339	5,248	3,629
	修繕料	426	467	440
	委託料	4,763	5,904	3,772
	工事請負費	0	26,580	0
	使用料及び賃借料	54	54	60
その他	195	161	185	
事業の コスト	人件費	0	0	0
	委託料・報償費	54	53	174
	その他	92	70	85
指定管理料				
歳出計	20,619	50,163	19,801	

【歳入情報】

(単位:千円)

区分	R3(2021)年度	R4(2022)年度	R5(2023)年度
施設使用料・負担金等	810	1,146	1,104
貸付料・目的外使用料等	55	54	55
その他収入	60	78	148
歳入計	925	1,278	1,307

カルテ番号	0010	利用用途分類	集会施設	評価分類	集会場
-------	------	--------	------	------	-----

## 【施設基本情報】

施設名	王司員光下組自治会集会所	所在地	員光町三丁目7-21			所管課	資産経営課	敷地面積	925.60 m <sup>2</sup>	うち借地面積	0.00 m <sup>2</sup>		
		地区	東部5	利用圏域	地区	駐車場台数	0台	総延床面積	136.80 m <sup>2</sup>	延床面積	136.80 m <sup>2</sup>		
設置根拠法令		設置条例				複合 関連施設	カルテ番号	施設名		所管課	延床面積		
設置目的	自治会集会所として貸付を行っている。											m <sup>2</sup>	
													m <sup>2</sup>
													m <sup>2</sup>

## 【建物内訳】

No.	物件番号	名称	建築日	主体構造	屋根構造	耐用年数	地上階	地下階	耐震性	財産区分	延床面積
1	7	王司員光下組自治会集会所	1979(S54)/09/11	木造	瓦葺	22	1F		—	普通財産	136.80 m <sup>2</sup>
2											m <sup>2</sup>
3											m <sup>2</sup>
4											m <sup>2</sup>
5											m <sup>2</sup>
6											m <sup>2</sup>
7											m <sup>2</sup>
8											m <sup>2</sup>
9											m <sup>2</sup>
10											m <sup>2</sup>
合計											136.80 m <sup>2</sup>

## 【運営方法等】

運営方法	貸付施設	指定管理者		指定管理期間	~
------	------	-------	--	--------	---

## 【利用状況】

区分	R3(2021)年度	R4(2022)年度	R5(2023)年度
開館日数	365	365	365
利用者数			
利用者数/日	0.0	0.0	0.0
利用可能コマ数	0	0	0
利用コマ数	0	0	0
利用率			

## 【歳入情報】

(単位:千円)

区分	R3(2021)年度	R4(2022)年度	R5(2023)年度
施設使用料・負担金等	0	0	0
貸付料・目的外使用料等	0	0	0
その他収入	0	0	0
歳入計	0	0	0

## 【歳出情報】

(単位:千円)

区分	R3(2021)年度	R4(2022)年度	R5(2023)年度	
施設の コスト	人件費	0	0	0
	光熱水費等			
	修繕料			
	委託料			
	工事請負費	0	0	0
	使用料及び賃借料			
事業の コスト	その他	0	0	0
	人件費			
	委託料・報償費			
	その他	0	0	0
指定管理料				
歳出計	0	0	0	

## 【指定緊急避難場所・指定避難所】

指定緊急 避難場所	地震	津波	高潮	土砂災害	洪水
指定 避難所	指定	収容人員		人	

## 【施設写真】



## 【過去5年以内に実施した工事の内容】 (単位:千円)

実施年度	件名	工事費
(No work has been implemented in the past 5 years)		

## 【公共施設の適正配置に関する方向性】

前期末面積	中期末面積	中期増減	機能の方向性	
			中期	後期
136.80 m <sup>2</sup>	0.00 m <sup>2</sup>	△ 136.80 m <sup>2</sup>	譲渡	

カルテ番号	0027	利用用途分類	集会施設	評価分類	集会場
-------	------	--------	------	------	-----

【施設基本情報】

施設名	錦町福祉館	所在地	大字吉田1468-5			所管課	人権・男女共同参画課	敷地面積	3,116.38 m <sup>2</sup>	うち借地面積	0.00 m <sup>2</sup>		
		地区	東部5	利用圏域	地区	駐車場台数	7台	総延床面積	449.54 m <sup>2</sup>	延床面積	449.54 m <sup>2</sup>		
設置根拠法令		設置条例				複合 関連施設	カルテ番号	施設名		所管課	延床面積		
設置目的	令和2年度末で利用中止。											m <sup>2</sup>	
													m <sup>2</sup>
													m <sup>2</sup>

【建物内訳】

No.	物件番号	名称	建築日	主体構造	屋根構造	耐用年数	地上階	地下階	耐震性	財産区分	延床面積
1	58	錦町福祉館 福祉館	1975(S50)/04/18	鉄筋コンクリート	陸屋根	47	2F			普通財産	449.54 m <sup>2</sup>
2											m <sup>2</sup>
3											m <sup>2</sup>
4											m <sup>2</sup>
5											m <sup>2</sup>
6											m <sup>2</sup>
7											m <sup>2</sup>
8											m <sup>2</sup>
9											m <sup>2</sup>
10											m <sup>2</sup>
合 計											449.54 m <sup>2</sup>

【指定緊急避難場所・指定避難所】

指定緊急 避難場所	地震	津波	高潮	土砂災害	洪水
指定 避難所	指定	収容人員		人	

【施設写真】



【運営方法等】

運営方法	直営(一部委託を含む)	指定管理者		指定管理期間	~
------	-------------	-------	--	--------	---

【利用状況】

区分	R3(2021)年度	R4(2022)年度	R5(2023)年度
開館日数	0	0	0
利用者数	0	0	0
利用者数/日			
利用可能コマ数	0	0	0
利用コマ数	0	0	0
利用率			

【歳出情報】

(単位:千円)

区分	R3(2021)年度	R4(2022)年度	R5(2023)年度
施設の コスト	人件費	0	0
	光熱水費等	0	0
	修繕料	0	0
	委託料	145	221
	工事請負費	0	0
	使用料及び賃借料	0	0
その他	2	2	
事業の コスト	人件費	0	0
	委託料・報償費	0	0
	その他	0	0
指定管理料	0	0	
歳出計	147	223	

【歳入情報】

(単位:千円)

区分	R3(2021)年度	R4(2022)年度	R5(2023)年度
施設使用料・負担金等	0	0	
貸付料・目的外使用料等	0	0	
その他収入	0	0	
歳入計	0	0	

【過去5年以内に実施した工事の内容】 (単位:千円)

実施年度	件名	工事費
(No data visible)		

【公共施設の適正配置に関する方向性】

前期末面積	中期末面積	中期増減	機能の方向性	
			中期	後期
449.54 m <sup>2</sup>	0.00 m <sup>2</sup>	△ 449.54 m <sup>2</sup>	集約化済(解体)	



カルテ番号	0035	利用用途分類	集会施設	評価分類	集会場
-------	------	--------	------	------	-----

【施設基本情報】

施設名	小月老人憩の家	所在地	小月本町二丁目14-34			所管課	長寿支援課	敷地面積	1,024.62 m <sup>2</sup>	うち借地面積	0.00 m <sup>2</sup>
		地区	東部5	利用圏域	地区	駐車場台数	4台	総延床面積	178.14 m <sup>2</sup>	延床面積	178.14 m <sup>2</sup>
設置根拠法令		設置条例	下関市老人憩の家の設置等に関する条例			複合 関連施設	カルテ番号	施設名		所管課	延床面積
設置目的	老人の健全な憩の場を確保し、老人の心身の健康の増進を図るため。										m <sup>2</sup>
											m <sup>2</sup>
											m <sup>2</sup>

【建物内訳】

No.	物件番号	名称	建築日	主体構造	屋根構造	耐用年数	地上階	地下階	耐震性	財産区分	延床面積
1	75	小月老人憩の家	1982(S57)/03/31	鉄骨造	その他	34	1F		○	行政財産	178.14 m <sup>2</sup>
2											m <sup>2</sup>
3											m <sup>2</sup>
4											m <sup>2</sup>
5											m <sup>2</sup>
6											m <sup>2</sup>
7											m <sup>2</sup>
8											m <sup>2</sup>
9											m <sup>2</sup>
10											m <sup>2</sup>
合 計											178.14 m <sup>2</sup>

【指定緊急避難場所・指定避難所】

指定緊急 避難場所	地震	津波	高潮	土砂災害	洪水
指定 避難所	指定	収容人員		人	

【施設写真】



【過去5年以内に実施した工事の内容】 (単位:千円)

実施年度	件名	工事費
(No work performed in the last 5 years)		

【公共施設の適正配置に関する方向性】

前期末面積	中期末面積	中期増減	機能の方向性	
			中期	後期
178.14 m <sup>2</sup>	0.00 m <sup>2</sup>	△ 178.14 m <sup>2</sup>	集約化(解体)	

【運営方法等】

運営方法	指定管理	指定管理者	下関市老人クラブ連合会小月支部	指定管理期間	2021(R03)/04/01 ~ 2026(R08)/03/31
------	------	-------	-----------------	--------	-----------------------------------

【利用状況】

区分	R3(2021)年度	R4(2022)年度	R5(2023)年度
開館日数	212	254	264
利用者数	4,173	4,634	5,027
利用者数/日	19.7	18.2	19.0
利用可能コマ数			
利用コマ数			
利用率			

【歳出情報】 (単位:千円)

区分	R3(2021)年度	R4(2022)年度	R5(2023)年度	
施設の コスト	人件費	515	511	498
	光熱水費等			
	修繕料		119	298
	委託料	13	18	14
	工事請負費			
	使用料及び賃借料			
事業の コスト	その他	3	3	3
	人件費			
	委託料・報償費			
	その他			
	指定管理料	716	716	716
歳出計	1,247	1,367	1,529	

【歳入情報】 (単位:千円)

区分	R3(2021)年度	R4(2022)年度	R5(2023)年度
施設使用料・負担金等			
貸付料・目的外使用料等			
その他収入			
歳入計	0	0	0

カルテ番号	0041	利用用途分類	集会施設	評価分類	集会場
-------	------	--------	------	------	-----

【施設基本情報】

施設名	吉田老人憩の家	所在地	大字吉田地方2499			所管課	長寿支援課	敷地面積	175.50 m <sup>2</sup>	うち借地面積	0.00 m <sup>2</sup>
		地区	東部5	利用圏域	地区	駐車場台数	0台	総延床面積	169.06 m <sup>2</sup>	延床面積	169.06 m <sup>2</sup>
設置根拠法令		設置条例	下関市老人憩の家の設置等に関する条例			複合 関連施設	カルテ番号	施設名		所管課	延床面積
設置目的	老人の健全な憩の場を確保し、老人の心身の健康の増進を図るため。										m <sup>2</sup>
											m <sup>2</sup>
											m <sup>2</sup>

【建物内訳】

No.	物件番号	名称	建築日	主体構造	屋根構造	耐用年数	地上階	地下階	耐震性	財産区分	延床面積
1	81	吉田老人憩の家	1990(H02)/03/26	鉄骨造	その他	34	1F		○	行政財産	169.06 m <sup>2</sup>
2											m <sup>2</sup>
3											m <sup>2</sup>
4											m <sup>2</sup>
5											m <sup>2</sup>
6											m <sup>2</sup>
7											m <sup>2</sup>
8											m <sup>2</sup>
9											m <sup>2</sup>
10											m <sup>2</sup>
合 計											169.06 m <sup>2</sup>

【指定緊急避難場所・指定避難所】

指定緊急 避難場所	地震	津波	高潮	土砂災害	洪水
指定 避難所	指定	収容人員		人	

【施設写真】



【過去5年以内に実施した工事の内容】 (単位:千円)

実施年度	件名	工事費
(No work items listed)		

【公共施設の適正配置に関する方向性】

前期末面積	中期末面積	中期増減	機能の方向性	
			中期	後期
169.06 m <sup>2</sup>	0.00 m <sup>2</sup>	△ 169.06 m <sup>2</sup>	集約化(解体)	

【運営方法等】

運営方法	指定管理	指定管理者	下関市老人クラブ連合会吉田支部	指定管理期間	2021(R03)/04/01 ~ 2026(R08)/03/31
------	------	-------	-----------------	--------	-----------------------------------

【利用状況】

区分	R3(2021)年度	R4(2022)年度	R5(2023)年度
開館日数	239	285	284
利用者数	778	1,229	1,211
利用者数/日	3.3	4.3	4.3
利用可能コマ数			
利用コマ数			
利用率			

【歳出情報】 (単位:千円)

区分	R3(2021)年度	R4(2022)年度	R5(2023)年度	
施設の コスト	人件費	515	511	498
	光熱水費等			
	修繕料	498	33	
	委託料	13	24	14
	工事請負費			
	使用料及び賃借料			
事業の コスト	その他	5	5	5
	人件費			
	委託料・報償費			
	その他			
	指定管理料	684	684	684
歳出計	1,715	1,257	1,201	

【歳入情報】 (単位:千円)

区分	R3(2021)年度	R4(2022)年度	R5(2023)年度
施設使用料・負担金等			
貸付料・目的外使用料等			
その他収入			
歳入計	0	0	0

令和5年度(2023年度)

公共施設カルテ

カルテ番号	0043	利用用途分類	集会施設	評価分類	集会場
-------	------	--------	------	------	-----

## 【施設基本情報】

施設名	清末老人憩の家	所在地	清末中町一丁目2-30			所管課	長寿支援課	敷地面積	1,089.89 m <sup>2</sup>	うち借地面積	0.00 m <sup>2</sup>
		地区	東部5	利用圏域	地区	駐車場台数	4台	総延床面積	178.14 m <sup>2</sup>	延床面積	178.14 m <sup>2</sup>
設置根拠法令		設置条例	下関市老人憩の家の設置等に関する条例			複合 関連施設	カルテ番号	施設名	所管課	延床面積	
設置目的	老人の健全な憩の場を確保し、老人の心身の健康の増進を図るため。										m <sup>2</sup>
											m <sup>2</sup>
											m <sup>2</sup>

## 【建物内訳】

No.	物件番号	名称	建築日	主体構造	屋根構造	耐用年数	地上階	地下階	耐震性	財産区分	延床面積
1	83	清末老人憩の家	1992(H04)/03/31	鉄骨造	その他	34	1F		○	行政財産	178.14 m <sup>2</sup>
2											m <sup>2</sup>
3											m <sup>2</sup>
4											m <sup>2</sup>
5											m <sup>2</sup>
6											m <sup>2</sup>
7											m <sup>2</sup>
8											m <sup>2</sup>
9											m <sup>2</sup>
10											m <sup>2</sup>
合計											178.14 m <sup>2</sup>

## 【指定緊急避難場所・指定避難所】

指定緊急 避難場所	地震	津波	高潮	土砂災害	洪水
指定 避難所	指定	収容人員		人	

## 【施設写真】



## 【過去5年以内に実施した工事の内容】 (単位:千円)

実施年度	件名	工事費
(No data visible)		

## 【公共施設の適正配置に関する方向性】

前期末面積	中期末面積	中期増減	機能の方向性	
			中期	後期
178.14 m <sup>2</sup>	0.00 m <sup>2</sup>	△ 178.14 m <sup>2</sup>	集約化(譲渡)	

## 【運営方法等】

運営方法	指定管理	指定管理者	下関市老人クラブ連合会清末支部	指定管理期間	2021(R03)/04/01 ~ 2026(R08)/03/31
------	------	-------	-----------------	--------	-----------------------------------

## 【利用状況】

区分	R3(2021)年度	R4(2022)年度	R5(2023)年度
開館日数	265	306	306
利用者数	1,855	1,800	1,661
利用者数/日	7.0	5.9	5.4
利用可能コマ数			
利用コマ数			
利用率			

## 【歳入情報】 (単位:千円)

区分	R3(2021)年度	R4(2022)年度	R5(2023)年度
施設使用料・負担金等			
貸付料・目的外使用料等	3	3	
その他収入			
歳入計	3	3	0

## 【歳出情報】 (単位:千円)

区分	R3(2021)年度	R4(2022)年度	R5(2023)年度	
施設の コスト	人件費	515	511	498
	光熱水費等			
	修繕料		96	17
	委託料	13	18	14
	工事請負費			
	使用料及び賃借料			
事業の コスト	その他	5	5	5
	人件費			
	委託料・報償費			
	その他			
	指定管理料	684	684	684
歳出計	1,217	1,314	1,218	

カルテ番号	0185	利用用途分類	集会施設	評価分類	集会場
-------	------	--------	------	------	-----

【施設基本情報】

施設名	下関市王喜農村センター	所在地	王喜本町一丁目12-8			所管課	農林水産整備課	敷地面積	1,416.06 m <sup>2</sup>	うち借地面積	0.00 m <sup>2</sup>
		地区	東部5	利用圏域	地区	駐車場台数	12台	総延床面積	179.69 m <sup>2</sup>	延床面積	179.69 m <sup>2</sup>
設置根拠法令	下関市王喜農村センターの設置等に関する条例					複合 関連施設	カルテ番号	施設名	所管課	延床面積	m <sup>2</sup>
設置目的	航空自衛隊小月基地建設に当たり地域への補償の一環として設置された、地域農業者の研修及び集会の用に供する施設。									m <sup>2</sup>	
										m <sup>2</sup>	
										m <sup>2</sup>	

【建物内訳】

No.	物件番号	名称	建築日	主体構造	屋根構造	耐用年数	地上階	地下階	耐震性	財産区分	延床面積
1	402	下関市王喜農村センター 研修所	1984(S59)/03/26	鉄骨造	その他	31	1F			行政財産	179.69 m <sup>2</sup>
2											m <sup>2</sup>
3											m <sup>2</sup>
4											m <sup>2</sup>
5											m <sup>2</sup>
6											m <sup>2</sup>
7											m <sup>2</sup>
8											m <sup>2</sup>
9											m <sup>2</sup>
10											m <sup>2</sup>
合 計											179.69 m <sup>2</sup>

【指定緊急避難場所・指定避難所】

指定緊急 避難場所	地震	津波	高潮	土砂災害	洪水
指定 避難所	指定	収容人員		人	

【施設写真】



【過去5年以内に実施した工事の内容】 (単位:千円)

実施年度	件名	工事費
(No work performed in the last 5 years)		

【公共施設の適正配置に関する方向性】

前期末面積	中期末面積	中期増減	機能の方向性	
			中期	後期
179.69 m <sup>2</sup>	0.00 m <sup>2</sup>	△ 179.69 m <sup>2</sup>	譲渡	

【運営方法等】

運営方法	指定管理	指定管理者	下関土地改良区	指定管理期間	2021(R03)/04/01 ~ 2026(R08)/03/31
------	------	-------	---------	--------	-----------------------------------

【利用状況】

区分	R3(2021)年度	R4(2022)年度	R5(2023)年度
開館日数	252	306	307
利用者数	842	778	1,076
利用者数/日	3.3	2.5	3.5
利用可能コマ数	8,064	2,448	2,456
利用コマ数	299	321	375
利用率	3.7%	13.1%	15.3%

【歳出情報】 (単位:千円)

区分	R3(2021)年度	R4(2022)年度	R5(2023)年度
施設の コスト	人件費		
	光熱水費等		
	修繕料	45	
	委託料	31	77
	工事請負費		2,838
	使用料及び賃借料		
事業の コスト	その他	5	5
	人件費		
	委託料・報償費		
	その他		
指定管理料	390	390	390
歳出計	471	3,310	406

【歳入情報】 (単位:千円)

区分	R3(2021)年度	R4(2022)年度	R5(2023)年度
施設使用料・負担金等	0	0	0
貸付料・目的外使用料等	0	0	0
その他収入	0	0	0
歳入計	0	0	0

カルテ番号	0782	利用用途分類	集会施設	評価分類	集会場
-------	------	--------	------	------	-----

【施設基本情報】

施設名	下関市芝学習等供用会館	所在地	王喜宇津井一丁目5-25			所管課	生涯学習課	敷地面積	208.62 m <sup>2</sup>	うち借地面積	208.62 m <sup>2</sup>
		地区	東部5	利用圏域	地区	駐車場台数	0台	総延床面積	157.80 m <sup>2</sup>	延床面積	157.80 m <sup>2</sup>
設置根拠法令		設置条例	下関市学習等供用会館の設置等に関する条例			複合 関連施設	カルテ番号	施設名		所管課	延床面積
設置目的	市その他一定の地域内の住民のために、実際生活に即する教育、学術及び文化に関する各種事業を行い、もって住民の教養の向上、健康の増進、情操の純化を図り、生活文化の振興、社会福祉の増進に寄与することを目的とした施設。									m <sup>2</sup>	
										m <sup>2</sup>	
										m <sup>2</sup>	

【建物内訳】

No.	物件番号	名称	建築日	主体構造	屋根構造	耐用年数	地上階	地下階	耐震性	財産区分	延床面積
1	2603	王喜芝学習等供用会館 学習等供用会館	1971(S46)/03/31	鉄筋コンクリート	陸屋根	47	2F		—	行政財産	157.80 m <sup>2</sup>
2											m <sup>2</sup>
3											m <sup>2</sup>
4											m <sup>2</sup>
5											m <sup>2</sup>
6											m <sup>2</sup>
7											m <sup>2</sup>
8											m <sup>2</sup>
9											m <sup>2</sup>
10											m <sup>2</sup>
合 計											157.80 m <sup>2</sup>

【運営方法等】

運営方法	指定管理	指定管理者	芝自治会	指定管理期間	2021(R03)/04/01 ~ 2026(R08)/03/31
------	------	-------	------	--------	-----------------------------------

【利用状況】

区分	R3(2021)年度	R4(2022)年度	R5(2023)年度
開館日数	300	359	360
利用者数	98	155	237
利用者数/日	0.3	0.4	0.7
利用可能コマ数	900	1,077	1,080
利用コマ数	7	10	15
利用率	0.8%	0.9%	1.4%

【歳入情報】

区分	R3(2021)年度	R4(2022)年度	R5(2023)年度
施設使用料・負担金等	0	0	0
貸付料・目的外使用料等	0	0	0
その他収入	0	0	0
歳入計	0	0	0

【歳出情報】

区分	R3(2021)年度	R4(2022)年度	R5(2023)年度	
施設の コスト	人件費	0	0	0
	光熱水費等	0	0	0
	修繕料	0	0	0
	委託料	0	0	0
	工事請負費	0	0	0
	使用料及び賃借料	0	0	0
事業の コスト	その他	1	1	1
	人件費	0	0	0
	委託料・報償費	0	0	0
	その他	0	0	0
指定管理料	0	0	0	
歳出計	1	1	1	

【指定緊急避難場所・指定避難所】

指定緊急 避難場所	地震	津波	高潮	土砂災害	洪水
指定 避難所	指定	収容人員		人	

【施設写真】



【過去5年以内に実施した工事の内容】 (単位:千円)

実施年度	件名	工事費
(No work items reported)		

【公共施設の適正配置に関する方向性】

前期末面積	中期末面積	中期増減	機能の方向性	
			中期	後期
157.80 m <sup>2</sup>	0.00 m <sup>2</sup>	△ 157.80 m <sup>2</sup>	譲渡	

カルテ番号	0791	利用用途分類	集会施設	評価分類	集会場
-------	------	--------	------	------	-----

【施設基本情報】

施設名	下関市串学習等供用会館	所在地	松屋本町一丁目5-18			所管課	生涯学習課	敷地面積	465.98 m <sup>2</sup>	うち借地面積	465.98 m <sup>2</sup>
		地区	東部5	利用圏域	地区	駐車場台数	0台	総延床面積	159.00 m <sup>2</sup>	延床面積	159.00 m <sup>2</sup>
設置根拠法令		設置条例	下関市学習等供用会館の設置等に関する条例			複合 関連施設	カルテ番号	施設名		所管課	延床面積
設置目的	市その他一定の地域内の住民のために、実際生活に即する教育、学術及び文化に関する各種事業を行い、もって住民の教養の向上、健康の増進、情操の純化を図り、生活文化の振興、社会福祉の増進に寄与することを目的とした施設。									m <sup>2</sup>	
										m <sup>2</sup>	
										m <sup>2</sup>	

【建物内訳】

No.	物件番号	名称	建築日	主体構造	屋根構造	耐用年数	地上階	地下階	耐震性	財産区分	延床面積
1	2639	下関市串学習等供用会館 供用会館	1988(S63)/02/09	鉄筋コンクリート	その他	47	1F		○	行政財産	159.00 m <sup>2</sup>
2											m <sup>2</sup>
3											m <sup>2</sup>
4											m <sup>2</sup>
5											m <sup>2</sup>
6											m <sup>2</sup>
7											m <sup>2</sup>
8											m <sup>2</sup>
9											m <sup>2</sup>
10											m <sup>2</sup>
合 計											159.00 m <sup>2</sup>

【運営方法等】

運営方法	指定管理	指定管理者	串自治会	指定管理期間	2021(R03)/04/01 ~ 2026(R08)/03/31
------	------	-------	------	--------	-----------------------------------

【利用状況】

区分	R3(2021)年度	R4(2022)年度	R5(2023)年度
開館日数	300	359	360
利用者数	95	200	415
利用者数/日	0.3	0.6	1.2
利用可能コマ数	900	1,077	1,080
利用コマ数	11	10	15
利用率	1.2%	0.9%	1.4%

【歳入情報】

区分	R3(2021)年度	R4(2022)年度	R5(2023)年度
施設使用料・負担金等	0	0	0
貸付料・目的外使用料等	0	0	0
その他収入	0	0	0
歳入計	0	0	0

【歳出情報】

区分	R3(2021)年度	R4(2022)年度	R5(2023)年度	
施設の コスト	人件費	0	0	0
	光熱水費等	0	0	0
	修繕料	0	0	0
	委託料	0	0	0
	工事請負費	0	0	0
	使用料及び賃借料	0	0	0
その他	1	1	1	
事業の コスト	人件費	0	0	0
	委託料・報償費	0	0	0
	その他	0	0	0
指定管理料	0	0	0	
歳出計	1	1	1	

【指定緊急避難場所・指定避難所】

指定緊急 避難場所	地震	津波	高潮	土砂災害	洪水
指定 避難所	指定	収容人員		人	

【施設写真】



【過去5年以内に実施した工事の内容】 (単位:千円)

実施年度	件名	工事費
(No work items reported)		

【公共施設の適正配置に関する方向性】

前期末面積	中期末面積	中期増減	機能の方向性	
			中期	後期
159.00 m <sup>2</sup>	0.00 m <sup>2</sup>	△ 159.00 m <sup>2</sup>	譲渡	

カルテ番号	0785	利用用途分類	集会施設	評価分類	公民館等
-------	------	--------	------	------	------

【施設基本情報】

施設名	下関市立勝山公民館	所在地	秋根南町二丁目4-33			所管課	生涯学習課	敷地面積	4,993.97 m <sup>2</sup>	うち借地面積	0.00 m <sup>2</sup>
		地区	勝山	利用圏域	地区	駐車場台数	93台	総延床面積	3,692.60 m <sup>2</sup>	延床面積	2,742.60 m <sup>2</sup>
設置根拠法令	社会教育法	設置条例	下関市立公民館の設置等に関する条例			複合 関連施設	カルテ番号	施設名		所管課	延床面積
設置目的	市その他一定の地域内の住民のために、実際生活に即する教育、学術及び文化に関する各種事業を行い、もって住民の教養の向上、健康の増進、情操の純化を図り、生活文化の振興、社会福祉の増進に寄与することを目的とした施設。						0785	下関市立勝山公民館	生涯学習課	2,742.60 m <sup>2</sup>	
							1051	下関市役所勝山支所	まちづくり政策課	441.00 m <sup>2</sup>	
						1135	下関市立新下関保健センター	健康推進課	509.00 m <sup>2</sup>		

【建物内訳】

No.	物件番号	名称	建築日	主体構造	屋根構造	耐用年数	地上階	地下階	耐震性	財産区分	延床面積
1	2655	下関市立勝山公民館(附属設備含む)	2013(H25)/11/29	鉄筋コンクリート	陸屋根	50	6F		○	行政財産	3,692.60 m <sup>2</sup>
2											m <sup>2</sup>
3											m <sup>2</sup>
4											m <sup>2</sup>
5											m <sup>2</sup>
6											m <sup>2</sup>
7											m <sup>2</sup>
8											m <sup>2</sup>
9											m <sup>2</sup>
10											m <sup>2</sup>
合 計											3,692.60 m <sup>2</sup>

【指定緊急避難場所・指定避難所】

指定緊急 避難場所	地震	津波	高潮	土砂災害	洪水
	○	○	○	○	○
指定 避難所	指定	収容人員			
	○	408人			

【施設写真】



【過去5年以内に実施した工事の内容】 (単位:千円)

実施年度	件名	工事費
(No work items reported)		

【公共施設の適正配置に関する方向性】

前期末面積	中期末面積	中期増減	機能の方向性	
			中期	後期
2,742.60 m <sup>2</sup>	2,742.60 m <sup>2</sup>	0.00 m <sup>2</sup>	→	→

【運営方法等】

運営方法	直営(一部委託を含む)	指定管理者		指定管理期間	~
------	-------------	-------	--	--------	---

【利用状況】

区分	R3(2021)年度	R4(2022)年度	R5(2023)年度
開館日数	257	308	309
利用者数	33,242	48,964	56,097
利用者数/日	129.3	159.0	181.5
利用可能コマ数	8,481	10,164	10,186
利用コマ数	3,388	4,604	5,030
利用率	39.9%	45.3%	49.4%

【歳入情報】

区分	R3(2021)年度	R4(2022)年度	R5(2023)年度
施設使用料・負担金等	2,816	3,649	4,111
貸付料・目的外使用料等	129	128	107
その他収入	196	236	215
歳入計	3,141	4,013	4,433

【歳出情報】

区分	R3(2021)年度	R4(2022)年度	R5(2023)年度	
施設の コスト	人件費	17,544	21,012	17,184
	光熱水費等	4,200	7,954	5,787
	修繕料	238	17	443
	委託料	4,938	6,455	6,752
	工事請負費	0	0	0
	使用料及び賃借料	44	44	54
事業の コスト	その他	208	282	241
	人件費	0	0	0
	委託料・報償費	19	174	162
	その他	174	142	146
指定管理料				
歳出計	27,365	36,080	30,769	

カルテ番号	0098	利用用途分類	集会施設	評価分類	集会場
-------	------	--------	------	------	-----

【施設基本情報】

施設名	上井田会館	所在地	大字井田212-3			所管課	環境施設課	敷地面積	436.36 m <sup>2</sup>	うち借地面積	0.00 m <sup>2</sup>				
		地区	勝山	利用圏域	地区	駐車場台数	0台	総延床面積	269.38 m <sup>2</sup>	延床面積	269.38 m <sup>2</sup>				
設置根拠法令		設置条例				複合 関連施設	カルテ番号	施設名		所管課	延床面積				
設置目的	地元自治会との協議、連絡会のために建設。自治会館としても利用。											m <sup>2</sup>			
															m <sup>2</sup>

【建物内訳】

No.	物件番号	名称	建築日	主体構造	屋根構造	耐用年数	地上階	地下階	耐震性	財産区分	延床面積
1	248	上井田会館	1977(S52)/12/21	鉄筋コンクリート	その他	47	2F		—	普通財産	269.38 m <sup>2</sup>
2											m <sup>2</sup>
3											m <sup>2</sup>
4											m <sup>2</sup>
5											m <sup>2</sup>
6											m <sup>2</sup>
7											m <sup>2</sup>
8											m <sup>2</sup>
9											m <sup>2</sup>
10											m <sup>2</sup>
合 計											269.38 m <sup>2</sup>

【指定緊急避難場所・指定避難所】

指定緊急 避難場所	地震	津波	高潮	土砂災害	洪水
指定 避難所	指定	収容人員		人	

【施設写真】



【過去5年以内に実施した工事の内容】 (単位:千円)

実施年度	件名	工事費
(No data visible)		

【公共施設の適正配置に関する方向性】

前期末面積	中期末面積	中期増減	機能の方向性	
			中期	後期
269.38 m <sup>2</sup>	0.00 m <sup>2</sup>	△ 269.38 m <sup>2</sup>	譲渡	

【運営方法等】

運営方法	貸付施設	指定管理者		指定管理期間	~
------	------	-------	--	--------	---

【利用状況】

区分	R3(2021)年度	R4(2022)年度	R5(2023)年度
開館日数			
利用者数			
利用者数/日			
利用可能コマ数			
利用コマ数			
利用率			

【歳入情報】 (単位:千円)

区分	R3(2021)年度	R4(2022)年度	R5(2023)年度
施設使用料・負担金等	0	0	0
貸付料・目的外使用料等	0	0	0
その他収入	0	0	0
歳入計	0	0	0

【歳出情報】 (単位:千円)

区分	R3(2021)年度	R4(2022)年度	R5(2023)年度	
施設の コスト	人件費	0	0	0
	光熱水費等	135	135	145
	修繕料	0	0	0
	委託料	0	0	0
	工事請負費	0	0	0
	使用料及び賃借料	0	0	0
事業の コスト	その他	0	0	0
	人件費	0	0	0
	委託料・報償費	0	0	0
	その他	0	0	0
指定管理料				
歳出計	135	135	145	



カルテ番号	0778	利用用途分類	集会施設	評価分類	公民館等
-------	------	--------	------	------	------

【施設基本情報】

施設名	下関市立内日公民館	所在地	大字内日下1146-5			所管課	生涯学習課	敷地面積	2,563.52 m <sup>2</sup>	うち借地面積	0.00 m <sup>2</sup>
		地区	内日	利用圏域	地区	駐車場台数	39台	総延床面積	1,091.28 m <sup>2</sup>	延床面積	975.18 m <sup>2</sup>
設置根拠法令	社会教育法	設置条例	下関市立公民館の設置等に関する条例			複合 関連施設	カルテ番号	施設名		所管課	延床面積
設置目的	市その他一定の地域内の住民のために、実際生活に即する教育、学術及び文化に関する各種事業を行い、もって住民の教養の向上、健康の増進、情操の純化を図り、生活文化の振興、社会福祉の増進に寄与することを目的とした施設。				0778		下関市立内日公民館	生涯学習課	975.18 m <sup>2</sup>		
					1056		下関市役所内日支所	まちづくり政策課	116.10 m <sup>2</sup>		
m <sup>2</sup>											

【建物内訳】

No.	物件番号	名称	建築日	主体構造	屋根構造	耐用年数	地上階	地下階	耐震性	財産区分	延床面積
1	2588	下関市立内日公民館 公民館	1972(S47)/03/31	鉄筋コンクリート	陸屋根	50	3F		—	行政財産	1,018.74 m <sup>2</sup>
2	2589	下関市立内日公民館 風除室、身障者便所及びエレベーター棟	1995(H07)/03/31	鉄筋コンクリート	陸屋根	50	3F		○	行政財産	55.04 m <sup>2</sup>
3	2590	下関市立内日公民館 倉庫	2002(H14)/11/01	軽量鉄骨造	カラー鉄板葺	24	1F		○	行政財産	17.50 m <sup>2</sup>
4											m <sup>2</sup>
5											m <sup>2</sup>
6											m <sup>2</sup>
7											m <sup>2</sup>
8											m <sup>2</sup>
9											m <sup>2</sup>
10											m <sup>2</sup>
合 計											1,091.28 m <sup>2</sup>

【指定緊急避難場所・指定避難所】

指定緊急 避難場所	地震	津波	高潮	土砂災害	洪水
	×	○	○	○	○
指定 避難所	指定	収容人員			
	○	161人			

【施設写真】



【過去5年以内に実施した工事の内容】 (単位:千円)

実施年度	件名	工事費
(No work reported in the last 5 years)		

【公共施設の適正配置に関する方向性】

前期末面積	中期末面積	中期増減	機能の方向性	
			中期	後期
975.18 m <sup>2</sup>	1,105.89 m <sup>2</sup>	130.71 m <sup>2</sup>	→(移転/解体)	→

【運営方法等】

運営方法	直営(一部委託を含む)	指定管理者		指定管理期間	~
------	-------------	-------	--	--------	---

【利用状況】

区分	R3(2021)年度	R4(2022)年度	R5(2023)年度
開館日数	257	308	309
利用者数	2,756	3,732	4,524
利用者数/日	10.7	12.1	14.6
利用可能コマ数	6,168	7,392	7,416
利用コマ数	353	420	527
利用率	5.7%	5.7%	7.1%

【歳出情報】

(単位:千円)

区分	R3(2021)年度	R4(2022)年度	R5(2023)年度	
施設の コスト	人件費	11,696	12,984	12,936
	光熱水費等	2,369	3,613	3,244
	修繕料	42	103	259
	委託料	3,405	2,763	2,351
	工事請負費	0	0	0
	使用料及び賃借料	43	44	33
その他	84	85	86	
事業の コスト	人件費	0	0	0
	委託料・報償費	28	163	182
	その他	1,072	1,063	1,140
指定管理料				
歳出計	18,739	20,818	20,231	

【歳入情報】

(単位:千円)

区分	R3(2021)年度	R4(2022)年度	R5(2023)年度
施設使用料・負担金等	161	174	226
貸付料・目的外使用料等	23	23	23
その他収入	72	80	140
歳入計	256	277	389

カルテ番号	0042	利用用途分類	集会施設	評価分類	集会場
-------	------	--------	------	------	-----

【施設基本情報】

施設名	内日老人憩の家	所在地	大字内日下748-2			所管課	長寿支援課	敷地面積	744.24 m <sup>2</sup>	うち借地面積	0.00 m <sup>2</sup>
		地区	内日	利用圏域	地区	駐車場台数	4台	総延床面積	169.91 m <sup>2</sup>	延床面積	169.91 m <sup>2</sup>
設置根拠法令		設置条例	下関市老人憩の家の設置等に関する条例			複合 関連施設	カルテ番号	施設名	所管課	延床面積	
設置目的	老人の健全な憩の場を確保し、老人の心身の健康の増進を図るため。										m <sup>2</sup>
											m <sup>2</sup>
											m <sup>2</sup>

【建物内訳】

No.	物件番号	名称	建築日	主体構造	屋根構造	耐用年数	地上階	地下階	耐震性	財産区分	延床面積
1	82	内日老人憩の家	1991(H03)/03/28	鉄骨造	その他	34	1F		○	行政財産	169.91 m <sup>2</sup>
2											m <sup>2</sup>
3											m <sup>2</sup>
4											m <sup>2</sup>
5											m <sup>2</sup>
6											m <sup>2</sup>
7											m <sup>2</sup>
8											m <sup>2</sup>
9											m <sup>2</sup>
10											m <sup>2</sup>
合 計											169.91 m <sup>2</sup>

【指定緊急避難場所・指定避難所】

指定緊急 避難場所	地震	津波	高潮	土砂災害	洪水
指定 避難所	指定	収容人員		人	

【施設写真】



【過去5年以内に実施した工事の内容】 (単位:千円)

実施年度	件名	工事費
(No work reported in the last 5 years)		

【公共施設の適正配置に関する方向性】

前期末面積	中期末面積	中期増減	機能の方向性	
			中期	後期
169.91 m <sup>2</sup>	0.00 m <sup>2</sup>	△ 169.91 m <sup>2</sup>	集約化(解体)	

【運営方法等】

運営方法	指定管理	指定管理者	下関市老人クラブ連合会内日支部	指定管理期間	2021(R03)/04/01 ~ 2026(R08)/03/31
------	------	-------	-----------------	--------	-----------------------------------

【利用状況】

区分	R3(2021)年度	R4(2022)年度	R5(2023)年度
開館日数	71	108	119
利用者数	582	866	1,105
利用者数/日	8.2	8.0	9.3
利用可能コマ数			
利用コマ数			
利用率			

【歳出情報】 (単位:千円)

区分	R3(2021)年度	R4(2022)年度	R5(2023)年度	
施設の コスト	人件費	515	511	498
	光熱水費等			
	修繕料			
	委託料	13	24	14
	工事請負費			
	使用料及び賃借料			
事業の コスト	その他	5	5	5
	人件費			
	委託料・報償費			
	その他			
	指定管理料	684	684	684
歳出計	1,217	1,224	1,201	

【歳入情報】 (単位:千円)

区分	R3(2021)年度	R4(2022)年度	R5(2023)年度
施設使用料・負担金等			
貸付料・目的外使用料等	1	1	
その他収入			
歳入計	1	1	0

カルテ番号	0792	利用用途分類	集会施設	評価分類	公民館等
-------	------	--------	------	------	------

【施設基本情報】

施設名	下関市立川中公民館	所在地	伊倉町二丁目1-1			所管課	生涯学習課	敷地面積	7,858.26 m <sup>2</sup>	うち借地面積	0.00 m <sup>2</sup>
		地区	川中	利用圏域	地区	駐車場台数	135台	総延床面積	2,903.22 m <sup>2</sup>	延床面積	2,903.22 m <sup>2</sup>
設置根拠法令	社会教育法	設置条例	下関市立公民館の設置等に関する条例			複合 関連施設	カルテ番号	施設名		所管課	延床面積
設置目的	市その他一定の地域内の住民のために、実際生活に即する教育、学術及び文化に関する各種事業を行い、もって住民の教養の向上、健康の増進、情操の純化を図り、生活文化の振興、社会福祉の増進に寄与することを目的とした施設。									m <sup>2</sup>	
										m <sup>2</sup>	
										m <sup>2</sup>	

【建物内訳】

No.	物件番号	名称	建築日	主体構造	屋根構造	耐用年数	地上階	地下階	耐震性	財産区分	延床面積
1	2640	下関市立川中公民館(附属設備含む)	1993(H05)/03/30	鉄筋コンクリート	陸屋根	50	4F		○	行政財産	2,903.22 m <sup>2</sup>
2											m <sup>2</sup>
3											m <sup>2</sup>
4											m <sup>2</sup>
5											m <sup>2</sup>
6											m <sup>2</sup>
7											m <sup>2</sup>
8											m <sup>2</sup>
9											m <sup>2</sup>
10											m <sup>2</sup>
合 計											2,903.22 m <sup>2</sup>

【運営方法等】

運営方法	直営(一部委託を含む)	指定管理者		指定管理期間	~
------	-------------	-------	--	--------	---

【利用状況】

区分	R3(2021)年度	R4(2022)年度	R5(2023)年度
開館日数	257	308	309
利用者数	37,111	56,669	61,004
利用者数/日	144.4	184.0	197.4
利用可能コマ数	10,794	12,936	12,978
利用コマ数	3,677	5,196	5,228
利用率	34.1%	40.2%	40.3%

【歳入情報】

区分	R3(2021)年度	R4(2022)年度	R5(2023)年度
施設使用料・負担金等	2,819	3,827	3,884
貸付料・目的外使用料等	81	80	82
その他収入	134	161	352
歳入計	3,034	4,068	4,318

【歳出情報】

区分	R3(2021)年度	R4(2022)年度	R5(2023)年度	
施設の コスト	人件費	11,235	11,200	11,215
	光熱水費等	2,948	6,959	5,439
	修繕料	1,339	479	3,036
	委託料	5,986	6,366	7,083
	工事請負費	0	0	0
	使用料及び賃借料	50	55	60
事業の コスト	その他	192	178	186
	人件費	0	0	0
	委託料・報償費	14	187	200
	その他	170	133	227
指定管理料				
歳出計	21,934	25,557	27,446	

【指定緊急避難場所・指定避難所】

指定緊急 避難場所	地震	津波	高潮	土砂災害	洪水
	○	○	○	○	○
指定 避難所	指定	収容人員			
	○	456人			

【施設写真】



【過去5年以内に実施した工事の内容】 (単位:千円)

実施年度	件名	工事費
(No work items listed)		

【公共施設の適正配置に関する方向性】

前期末面積	中期末面積	中期増減	機能の方向性	
			中期	後期
2,903.22 m <sup>2</sup>	2,656.22 m <sup>2</sup>	△ 247.00 m <sup>2</sup>	複合化	→

カルテ番号	0793	利用用途分類	集会施設	評価分類	公民館等
-------	------	--------	------	------	------

【施設基本情報】

施設名	下関市立川中公民館分館	所在地	綾羅木本町三丁目1-20			所管課	生涯学習課	敷地面積	1,401.76 m <sup>2</sup>	うち借地面積	1,401.76 m <sup>2</sup>
		地区	川中	利用圏域	地区	駐車場台数	15台	総延床面積	1,014.89 m <sup>2</sup>	延床面積	656.03 m <sup>2</sup>
設置根拠法令	社会教育法	設置条例	下関市立公民館の設置等に関する条例			複合 関連施設	カルテ番号	施設名		所管課	延床面積
設置目的	市その他一定の地域内の住民のために、実際生活に即する教育、学術及び文化に関する各種事業を行い、もって住民の教養の向上、健康の増進、情操の純化を図り、生活文化の振興、社会福祉の増進に寄与することを目的とした施設。						0793	下関市立川中公民館分館	生涯学習課	656.03 m <sup>2</sup>	
							1054	下関市役所川中支所	まちづくり政策課	358.86 m <sup>2</sup>	
m <sup>2</sup>											

【建物内訳】

No.	物件番号	名称	建築日	主体構造	屋根構造	耐用年数	地上階	地下階	耐震性	財産区分	延床面積
1	2641	下関市立川中公民館分館 倉庫	1965(S40)/01/20	木造	その他	15	1F		—	行政財産	16.45 m <sup>2</sup>
2	2642	下関市立川中公民館分館 本館	1965(S40)/07/30	鉄筋コンクリート	陸屋根	50	2F		—	行政財産	941.82 m <sup>2</sup>
3	2643	下関市立川中公民館分館 機械室	1977(S52)/03/31	補強コンクリート	その他	34	1F		—	行政財産	22.59 m <sup>2</sup>
4	2644	下関市立川中公民館分館 事務室	1981(S56)/03/30	鉄骨造	その他	38	1F		—	行政財産	34.03 m <sup>2</sup>
5											m <sup>2</sup>
6											m <sup>2</sup>
7											m <sup>2</sup>
8											m <sup>2</sup>
9											m <sup>2</sup>
10											m <sup>2</sup>
合 計											1,014.89 m <sup>2</sup>

【運営方法等】

運営方法	直営(一部委託を含む)	指定管理者		指定管理期間	~
------	-------------	-------	--	--------	---

【利用状況】

区分	R3(2021)年度	R4(2022)年度	R5(2023)年度
開館日数	257	308	309
利用者数	3,336	4,658	4,943
利用者数/日	13.0	15.1	16.0
利用可能コマ数	771	924	927
利用コマ数	277	350	330
利用率	35.9%	37.9%	35.6%

【歳入情報】

区分	R3(2021)年度	R4(2022)年度	R5(2023)年度
施設使用料・負担金等	0	0	0
貸付料・目的外使用料等	35	34	35
その他収入	76	99	256
歳入計	111	133	291

【歳出情報】

区分	R3(2021)年度	R4(2022)年度	R5(2023)年度	
施設の コスト	人件費	7,202	7,146	6,970
	光熱水費等	1,623	2,943	2,266
	修繕料	204	99	24
	委託料	1,932	1,826	1,689
	工事請負費	0	0	0
	使用料及び賃借料	3,943	3,943	3,943
事業の コスト	その他	61	48	49
	人件費	0	0	0
	委託料・報償費	0	0	0
	その他	13	4	23
指定管理料				
歳出計	14,978	16,009	14,964	

【指定緊急避難場所・指定避難所】

指定緊急 避難場所	地震	津波	高潮	土砂災害	洪水
	×	○	○	○	○
指定 避難所	○	収容人員		111人	

【施設写真】



【過去5年以内に実施した工事の内容】

実施年度	件名	工事費
(単位:千円)		
(内容が空欄)		

【公共施設の適正配置に関する方向性】

前期末面積	中期末面積	中期増減	機能の方向性	
			中期	後期
656.03 m <sup>2</sup>	0.00 m <sup>2</sup>	△ 656.03 m <sup>2</sup>	集約化(解体)	

カルテ番号	0018	利用用途分類	集会施設	評価分類	集会場
-------	------	--------	------	------	-----

【施設基本情報】

施設名	新垢田コミュニティ会館	所在地	新垢田西町一丁目3-14			所管課	まちづくり政策課	敷地面積	358.78 m <sup>2</sup>	うち借地面積	0.00 m <sup>2</sup>
		地区	川中	利用圏域	地区	駐車場台数	1台	総延床面積	396.80 m <sup>2</sup>	延床面積	396.80 m <sup>2</sup>
設置根拠法令		設置条例				複合 関連施設	カルテ番号	施設名	所管課	延床面積	
設置目的	地域のコミュニティ活動の拠点として、まちづくり活動、ふれあい交流、生涯学習、地域情報の収集・発信等を行う。										m <sup>2</sup>
											m <sup>2</sup>
											m <sup>2</sup>

【建物内訳】

No.	物件番号	名称	建築日	主体構造	屋根構造	耐用年数	地上階	地下階	耐震性	財産区分	延床面積
1	43	新垢田コミュニティ会館 コミュニティ会館	1985(S60)/12/01	鉄骨造	陸屋根	34	2F			普通財産	396.80 m <sup>2</sup>
2											m <sup>2</sup>
3											m <sup>2</sup>
4											m <sup>2</sup>
5											m <sup>2</sup>
6											m <sup>2</sup>
7											m <sup>2</sup>
8											m <sup>2</sup>
9											m <sup>2</sup>
10											m <sup>2</sup>
合 計											396.80 m <sup>2</sup>

【指定緊急避難場所・指定避難所】

指定緊急 避難場所	地震	津波	高潮	土砂災害	洪水
指定 避難所	指定	収容人員		人	

【施設写真】



【過去5年以内に実施した工事の内容】 (単位:千円)

実施年度	件名	工事費
(No work items reported)		

【公共施設の適正配置に関する方向性】

前期末面積	中期末面積	中期増減	機能の方向性	
			中期	後期
396.80 m <sup>2</sup>	396.80 m <sup>2</sup>	0.00 m <sup>2</sup>	→	譲渡

【運営方法等】

運営方法	貸付施設	指定管理者		指定管理期間	~
------	------	-------	--	--------	---

【利用状況】

区分	R3(2021)年度	R4(2022)年度	R5(2023)年度
開館日数	365	365	366
利用者数	6,445	7,179	8,487
利用者数/日	17.7	19.7	23.2
利用可能コマ数			
利用コマ数			
利用率			

【歳出情報】

(単位:千円)

区分	R3(2021)年度	R4(2022)年度	R5(2023)年度	
施設の コスト	人件費			
	光熱水費等			
	修繕料			
	委託料	14	14	14
	工事請負費			
	使用料及び賃借料			
事業の コスト	その他	11	11	11
	人件費			
	委託料・報償費			
	その他			
	指定管理料			
歳出計	25	25	25	

【歳入情報】

(単位:千円)

区分	R3(2021)年度	R4(2022)年度	R5(2023)年度
施設使用料・負担金等	0	0	0
貸付料・目的外使用料等	0	0	0
その他収入	0	0	0
歳入計	0	0	0

カルテ番号	0019	利用用途分類	集会施設	評価分類	集会場
-------	------	--------	------	------	-----

【施設基本情報】

施設名	川中会館	所在地	古屋町一丁目17-3			所管課	まちづくり政策課	敷地面積	1,689.51 m <sup>2</sup>	うち借地面積	0.00 m <sup>2</sup>
		地区	川中	利用圏域	地区	駐車場台数	20台	総延床面積	376.12 m <sup>2</sup>	延床面積	376.12 m <sup>2</sup>
設置根拠法令		設置条例				複合 関連施設	カルテ番号	施設名	所管課	延床面積	
設置目的	地域のコミュニティ活動の拠点として、まちづくり活動、ふれあい交流、生涯学習、地域情報の収集・発信等を行う。										m <sup>2</sup>
											m <sup>2</sup>
											m <sup>2</sup>

【建物内訳】

No.	物件番号	名称	建築日	主体構造	屋根構造	耐用年数	地上階	地下階	耐震性	財産区分	延床面積
1	44	川中会館 集会所(離れの和室)	1981(S56)/04/01	木造	その他	22	1F			普通財産	31.20 m <sup>2</sup>
2	45	川中会館 ホール	1992(H04)/03/26	鉄骨造	その他	34	1F			普通財産	233.28 m <sup>2</sup>
3	46	川中会館 和室・実習室他	2003(H15)/03/27	鉄骨造	その他	34	1F			普通財産	111.64 m <sup>2</sup>
4											m <sup>2</sup>
5											m <sup>2</sup>
6											m <sup>2</sup>
7											m <sup>2</sup>
8											m <sup>2</sup>
9											m <sup>2</sup>
10											m <sup>2</sup>
合 計											376.12 m <sup>2</sup>

【指定緊急避難場所・指定避難所】

指定緊急 避難場所	地震	津波	高潮	土砂災害	洪水
指定 避難所	指定	収容人員		人	

【施設写真】



【過去5年以内に実施した工事の内容】 (単位:千円)

実施年度	件名	工事費
(No work items reported)		

【公共施設の適正配置に関する方向性】

前期末面積	中期末面積	中期増減	機能の方向性	
			中期	後期
376.12 m <sup>2</sup>	376.12 m <sup>2</sup>	0.00 m <sup>2</sup>	→	譲渡

【運営方法等】

運営方法	貸付施設	指定管理者		指定管理期間	~
------	------	-------	--	--------	---

【利用状況】

区分	R3(2021)年度	R4(2022)年度	R5(2023)年度
開館日数	153	191	144
利用者数	5,859	6,477	8,445
利用者数/日	38.3	33.9	58.6
利用可能コマ数			
利用コマ数			
利用率			

【歳入情報】 (単位:千円)

区分	R3(2021)年度	R4(2022)年度	R5(2023)年度
施設使用料・負担金等	0	0	0
貸付料・目的外使用料等	0	0	0
その他収入	0	0	0
歳入計	0	0	0

【歳出情報】 (単位:千円)

区分	R3(2021)年度	R4(2022)年度	R5(2023)年度	
施設の コスト	人件費			
	光熱水費等			
	修繕料		257	21
	委託料	22	22	22
	工事請負費			
	使用料及び賃借料			
事業の コスト	その他	11	11	11
	人件費			
	委託料・報償費			
	その他			
指定管理料				
歳出計	33	290	54	

カルテ番号	0020	利用用途分類	集会施設	評価分類	集会場
-------	------	--------	------	------	-----

【施設基本情報】

施設名	綾羅木会館	所在地	綾羅木本町七丁目10-5			所管課	まちづくり政策課	敷地面積	715.55 m <sup>2</sup>	うち借地面積	715.55 m <sup>2</sup>
		地区	川中	利用圏域	地区	駐車場台数	0台	総延床面積	276.75 m <sup>2</sup>	延床面積	276.75 m <sup>2</sup>
設置根拠法令		設置条例				複合 関連施設	カルテ番号	施設名		所管課	延床面積
設置目的	地域のコミュニティ活動の拠点として、まちづくり活動、ふれあい交流、生涯学習、地域情報の収集・発信等を行う。										m <sup>2</sup>
											m <sup>2</sup>
											m <sup>2</sup>

【建物内訳】

No.	物件番号	名称	建築日	主体構造	屋根構造	耐用年数	地上階	地下階	耐震性	財産区分	延床面積
1	47	綾羅木会館 本館	1992(H04)/03/26	鉄骨造	その他	34	1F			普通財産	276.75 m <sup>2</sup>
2											m <sup>2</sup>
3											m <sup>2</sup>
4											m <sup>2</sup>
5											m <sup>2</sup>
6											m <sup>2</sup>
7											m <sup>2</sup>
8											m <sup>2</sup>
9											m <sup>2</sup>
10											m <sup>2</sup>
合 計											276.75 m <sup>2</sup>

【指定緊急避難場所・指定避難所】

指定緊急 避難場所	地震	津波	高潮	土砂災害	洪水
指定 避難所	指定	収容人員		人	

【施設写真】



【過去5年以内に実施した工事の内容】 (単位:千円)

実施年度	件名	工事費
(No work items reported)		

【公共施設の適正配置に関する方向性】

前期末面積	中期末面積	中期増減	機能の方向性	
			中期	後期
276.75 m <sup>2</sup>	276.75 m <sup>2</sup>	0.00 m <sup>2</sup>	→	譲渡

【運営方法等】

運営方法	貸付施設	指定管理者		指定管理期間	~
------	------	-------	--	--------	---

【利用状況】

区分	R3(2021)年度	R4(2022)年度	R5(2023)年度
開館日数	294	293	304
利用者数	7,896	8,136	9,566
利用者数/日	26.9	27.8	31.5
利用可能コマ数			
利用コマ数			
利用率			

【歳入情報】 (単位:千円)

区分	R3(2021)年度	R4(2022)年度	R5(2023)年度
施設使用料・負担金等	0	0	0
貸付料・目的外使用料等	0	0	0
その他収入	0	0	0
歳入計	0	0	0

【歳出情報】 (単位:千円)

区分	R3(2021)年度	R4(2022)年度	R5(2023)年度
施設の コスト	人件費		
	光熱水費等		
	修繕料		33
	委託料	13	13
	工事請負費		
	使用料及び賃借料		
事業の コスト	その他	10	159
	人件費		
	委託料・報償費		
	その他		
指定管理料			
歳出計	23	205	23

カルテ番号	1133	利用用途分類	集会施設	評価分類	集会場
-------	------	--------	------	------	-----

【施設基本情報】

施設名	川中老人憩の家	所在地	川中本町二丁目2-20			所管課	長寿支援課	敷地面積	932.74 m <sup>2</sup>	うち借地面積	0.00 m <sup>2</sup>
		地区	川中	利用圏域	地区	駐車場台数	12台	総延床面積	172.66 m <sup>2</sup>	延床面積	172.66 m <sup>2</sup>
設置根拠法令		設置条例	下関市老人憩の家の設置等に関する条例			複合 関連施設	カルテ番号	施設名		所管課	延床面積
設置目的	老人の健全な憩の場を確保し、老人の心身の健康の増進を図るため。									m <sup>2</sup>	
										m <sup>2</sup>	
										m <sup>2</sup>	

【建物内訳】

No.	物件番号	名称	建築日	主体構造	屋根構造	耐用年数	地上階	地下階	耐震性	財産区分	延床面積
1	90	川中老人憩の家	2013(H25)/04/30	鉄骨造	瓦葺	34	1F		○	行政財産	172.66 m <sup>2</sup>
2											m <sup>2</sup>
3											m <sup>2</sup>
4											m <sup>2</sup>
5											m <sup>2</sup>
6											m <sup>2</sup>
7											m <sup>2</sup>
8											m <sup>2</sup>
9											m <sup>2</sup>
10											m <sup>2</sup>
合 計											172.66 m <sup>2</sup>

【指定緊急避難場所・指定避難所】

指定緊急 避難場所	地震	津波	高潮	土砂災害	洪水
指定 避難所	指定	収容人員		人	

【施設写真】



【過去5年以内に実施した工事の内容】 (単位:千円)

実施年度	件名	工事費
(No work items reported)		

【公共施設の適正配置に関する方向性】

前期末面積	中期末面積	中期増減	機能の方向性	
			中期	後期
172.66 m <sup>2</sup>	0.00 m <sup>2</sup>	△ 172.66 m <sup>2</sup>	集約化(譲渡)	

【運営方法等】

運営方法	指定管理	指定管理者	下関市老人クラブ連合会川中支部	指定管理期間	2021(R03)/04/01 ~ 2026(R08)/03/31
------	------	-------	-----------------	--------	-----------------------------------

【利用状況】

区分	R3(2021)年度	R4(2022)年度	R5(2023)年度
開館日数	221	260	264
利用者数	4,043	5,589	5,764
利用者数/日	18.3	21.5	21.8
利用可能コマ数			
利用コマ数			
利用率			

【歳出情報】 (単位:千円)

区分	R3(2021)年度	R4(2022)年度	R5(2023)年度	
施設の コスト	人件費	515	511	498
	光熱水費等			
	修繕料			
	委託料	13	24	14
	工事請負費			
	使用料及び賃借料			
事業の コスト	その他	8	8	9
	人件費			
	委託料・報償費			
	その他			
	指定管理料	916	916	916
歳出計	1,452	1,459	1,437	

【歳入情報】 (単位:千円)

区分	R3(2021)年度	R4(2022)年度	R5(2023)年度
施設使用料・負担金等			
貸付料・目的外使用料等	4	4	
その他収入			
歳入計	4	4	0



カルテ番号	0780	利用用途分類	集会施設	評価分類	公民館等
-------	------	--------	------	------	------

【施設基本情報】

施設名	下関市立安岡公民館	所在地	安岡駅前二丁目7-1			所管課	生涯学習課	敷地面積	1,944.51 ㎡	うち借地面積	0.00 ㎡
		地区	安岡	利用圏域		地区		駐車場台数	33 台	総延床面積	2,145.00 ㎡
設置根拠法令	社会教育法	設置条例	下関市立公民館の設置等に関する条例			複合 関連施設	カルテ番号	施設名		所管課	延床面積
設置目的	市その他一定の地域内の住民のために、実際生活に即する教育、学術及び文化に関する各種事業を行い、もって住民の教養の向上、健康の増進、情操の純化を図り、生活文化の振興、社会福祉の増進に寄与することを目的とした施設。						0780	下関市立安岡公民館	生涯学習課	1,836.33 ㎡	
							1046	下関市役所安岡支所	まちづくり政策課	308.67 ㎡	
											㎡

【建物内訳】

No.	物件番号	名称	建築日	主体構造	屋根構造	耐用年数	地上階	地下階	耐震性	財産区分	延床面積
1	2594	下関市立安岡公民館 公民館	1965(S40)/10/08	鉄筋コンクリート	陸屋根	50	4F		—	行政財産	1,419.83 ㎡
2	2595	下関市立安岡公民館 倉庫	1965(S40)/10/08	補強コンクリート	その他	34	1F		—	行政財産	16.44 ㎡
3	2596	下関市立安岡公民館 事務所	1965(S40)/10/08	鉄筋コンクリート	その他	50	1F		—	行政財産	38.97 ㎡
4	2597	下関市立安岡公民館 倉庫	1965(S40)/10/08	補強コンクリート	その他	34	1F		—	行政財産	34.50 ㎡
5	2598	下関市立安岡公民館 倉庫	1966(S41)/03/31	補強コンクリート	その他	34	1F		—	行政財産	42.00 ㎡
6	2599	下関市立安岡公民館 公民館	1990(H02)/03/27	鉄筋コンクリート	陸屋根	50	4F		○	行政財産	593.26 ㎡
7											㎡
8											㎡
9											㎡
10											㎡
合 計											2,145.00 ㎡

【指定緊急避難場所・指定避難所】

指定緊急 避難場所	地震	津波	高潮	土砂災害	洪水
	×	○	×	○	×
指定 避難所	指定		収容人員		
	○		289 人		

【施設写真】



【過去5年以内に実施した工事の内容】 (単位:千円)

実施年度	件名	工事費
(No work items listed)		

【公共施設の適正配置に関する方向性】

前期末面積	中期末面積	中期増減	機能の方向性	
			中期	後期
1,836.33 ㎡	0.00 ㎡	△ 1,836.33 ㎡	複合化(解体)	

【運営方法等】

運営方法	直営(一部委託を含む)	指定管理者		指定管理期間	~
------	-------------	-------	--	--------	---

【利用状況】

区分	R3(2021)年度	R4(2022)年度	R5(2023)年度
開館日数	257	308	309
利用者数	17,476	21,485	23,999
利用者数/日	68.0	69.8	77.7
利用可能コマ数	6,939	8,316	8,334
利用コマ数	1,820	2,184	2,255
利用率	26.2%	26.3%	27.1%

【歳出情報】

(単位:千円)

区分	R3(2021)年度	R4(2022)年度	R5(2023)年度	
施設の コスト	人件費	11,696	12,984	12,936
	光熱水費等	3,657	5,316	4,780
	修繕料	340	541	726
	委託料	1,950	2,377	2,713
	工事請負費	0	0	0
	使用料及び賃借料	545	545	551
その他	161	147	154	
事業の コスト	人件費	0	0	0
	委託料・報償費	32	32	167
	その他	1,076	1,087	1,140
指定管理料				
歳出計	19,457	23,029	23,167	

【歳入情報】

(単位:千円)

区分	R3(2021)年度	R4(2022)年度	R5(2023)年度
施設使用料・負担金等	1,108	1,354	1,390
貸付料・目的外使用料等	4	4	4
その他収入	92	103	254
歳入計	1,204	1,461	1,648

カルテ番号	0040	利用用途分類	集会施設	評価分類	集会場
-------	------	--------	------	------	-----

【施設基本情報】

施設名	安岡老人憩の家	所在地	安岡町四丁目5-30			所管課	長寿支援課	敷地面積	180.10 m <sup>2</sup>	うち借地面積	0.00 m <sup>2</sup>
		地区	安岡	利用圏域	地区	駐車場台数	9台	総延床面積	291.60 m <sup>2</sup>	延床面積	291.60 m <sup>2</sup>
設置根拠法令		設置条例	下関市老人憩の家の設置等に関する条例			複合 関連施設	カルテ番号	施設名		所管課	延床面積
設置目的	老人の健全な憩の場を確保し、老人の心身の健康の増進を図るため。										m <sup>2</sup>
											m <sup>2</sup>
											m <sup>2</sup>

【建物内訳】

No.	物件番号	名称	建築日	主体構造	屋根構造	耐用年数	地上階	地下階	耐震性	財産区分	延床面積
1	80	安岡老人憩の家	1989(H01)/03/24	鉄筋コンクリート	その他	47	2F		○	行政財産	291.60 m <sup>2</sup>
2											m <sup>2</sup>
3											m <sup>2</sup>
4											m <sup>2</sup>
5											m <sup>2</sup>
6											m <sup>2</sup>
7											m <sup>2</sup>
8											m <sup>2</sup>
9											m <sup>2</sup>
10											m <sup>2</sup>
合 計											291.60 m <sup>2</sup>

【指定緊急避難場所・指定避難所】

指定緊急 避難場所	地震	津波	高潮	土砂災害	洪水
指定 避難所	指定	収容人員		人	

【施設写真】



【過去5年以内に実施した工事の内容】 (単位:千円)

実施年度	件名	工事費
(No work performed in the last 5 years)		

【公共施設の適正配置に関する方向性】

前期末面積	中期末面積	中期増減	機能の方向性	
			中期	後期
291.60 m <sup>2</sup>	0.00 m <sup>2</sup>	△ 291.60 m <sup>2</sup>	集約化(解体)	

【運営方法等】

運営方法	指定管理	指定管理者	下関市老人クラブ連合会安岡支部	指定管理期間	2021(R03)/04/01 ~ 2026(R08)/03/31
------	------	-------	-----------------	--------	-----------------------------------

【利用状況】

区分	R3(2021)年度	R4(2022)年度	R5(2023)年度
開館日数	290	291	294
利用者数	1,549	1,431	1,829
利用者数/日	5.3	4.9	6.2
利用可能コマ数			
利用コマ数			
利用率			

【歳出情報】 (単位:千円)

区分	R3(2021)年度	R4(2022)年度	R5(2023)年度	
施設の コスト	人件費	515	511	498
	光熱水費等			
	修繕料			
	委託料	14	251	15
	工事請負費		975	
	使用料及び賃借料			
事業の コスト	その他	2	2	2
	人件費			
	委託料・報償費			
	その他			
	指定管理料	684	684	684
歳出計	1,215	2,423	1,199	

【歳入情報】 (単位:千円)

区分	R3(2021)年度	R4(2022)年度	R5(2023)年度
施設使用料・負担金等			
貸付料・目的外使用料等			
その他収入			
歳入計	0	0	0

カルテ番号	0787	利用用途分類	集会施設	評価分類	公民館等
-------	------	--------	------	------	------

【施設基本情報】

施設名	下関市立吉見公民館	所在地	大字吉見下1533			所管課	生涯学習課	敷地面積	3,541.19 m <sup>2</sup>	うち借地面積	0.00 m <sup>2</sup>
		地区	吉見	利用圏域	地区	駐車場台数	30台	総延床面積	1,675.88 m <sup>2</sup>	延床面積	1,516.28 m <sup>2</sup>
設置根拠法令	社会教育法	設置条例	下関市立公民館の設置等に関する条例			複合 関連施設	カルテ番号	施設名		所管課	延床面積
設置目的	市その他一定の地域内の住民のために、実際生活に即する教育、学術及び文化に関する各種事業を行い、もって住民の教養の向上、健康の増進、情操の純化を図り、生活文化の振興、社会福祉の増進に寄与することを目的とした施設。				0787		下関市立吉見公民館	生涯学習課	1,516.28 m <sup>2</sup>		
					1049		下関市役所吉見支所	まちづくり政策課	159.60 m <sup>2</sup>		
m <sup>2</sup>											

【建物内訳】

No.	物件番号	名称	建築日	主体構造	屋根構造	耐用年数	地上階	地下階	耐震性	財産区分	延床面積
1	2618	下関市立吉見公民館 公民館(4階部分)	1977(S52)/04/01	鉄筋コンクリート	陸屋根	50	3F		—	行政財産	1,582.54 m <sup>2</sup>
2	2619	下関市立吉見公民館 物置倉庫	1986(S61)/09/25	補強コンクリート	陸屋根	34	1F		○	行政財産	9.72 m <sup>2</sup>
3	2620	下関市立吉見公民館 風除室、身障者便所及びエレベーター棟	1997(H09)/03/14	鉄筋コンクリート	陸屋根	50	4F		○	行政財産	83.62 m <sup>2</sup>
4											m <sup>2</sup>
5											m <sup>2</sup>
6											m <sup>2</sup>
7											m <sup>2</sup>
8											m <sup>2</sup>
9											m <sup>2</sup>
10											m <sup>2</sup>
合 計											1,675.88 m <sup>2</sup>

【指定緊急避難場所・指定避難所】

指定緊急 避難場所	地震	津波	高潮	土砂災害	洪水
	×	○	○(2階)	○	○
指定 避難所	指定		収容人員		
	○		191人		

【施設写真】



【過去5年以内に実施した工事の内容】 (単位:千円)

実施年度	件名	工事費
(No data visible)		

【公共施設の適正配置に関する方向性】

前期末面積	中期末面積	中期増減	機能の方向性	
			中期	後期
1,516.28 m <sup>2</sup>	1,516.28 m <sup>2</sup>	0.00 m <sup>2</sup>	→	→

【運営方法等】

運営方法	直営(一部委託を含む)	指定管理者		指定管理期間	~
------	-------------	-------	--	--------	---

【利用状況】

区分	R3(2021)年度	R4(2022)年度	R5(2023)年度
開館日数	257	308	309
利用者数	7,635	10,196	11,004
利用者数/日	29.7	33.1	35.6
利用可能コマ数	4,626	5,544	5,562
利用コマ数	725	905	910
利用率	15.7%	16.3%	16.4%

【歳出情報】

(単位:千円)

区分	R3(2021)年度	R4(2022)年度	R5(2023)年度	
施設の コスト	人件費	11,696	12,984	12,936
	光熱水費等	3,662	5,328	4,596
	修繕料	280	796	1,073
	委託料	5,032	3,291	3,285
	工事請負費	0	0	0
	使用料及び賃借料	44	44	49
その他	234	179	190	
事業の コスト	人件費	0	0	0
	委託料・報償費	49	168	164
	その他	1,111	1,066	1,194
指定管理料				
歳出計	22,108	23,856	23,487	

【歳入情報】

(単位:千円)

区分	R3(2021)年度	R4(2022)年度	R5(2023)年度
施設使用料・負担金等	481	583	647
貸付料・目的外使用料等	22	21	21
その他収入	71	84	229
歳入計	574	688	897

カルテ番号	0788	利用用途分類	集会施設	評価分類	公民館等
-------	------	--------	------	------	------

【施設基本情報】

施設名	下関市立吉母公民館	所在地	大字吉母401-24			所管課	生涯学習課	敷地面積	2,263.61 m <sup>2</sup>	うち借地面積	0.00 m <sup>2</sup>
		地区	吉見	利用圏域	地区	駐車場台数	11台	総延床面積	481.56 m <sup>2</sup>	延床面積	481.56 m <sup>2</sup>
設置根拠法令	社会教育法	設置条例	下関市立公民館の設置等に関する条例			複合 関連施設	カルテ番号	施設名		所管課	延床面積
設置目的	市その他一定の地域内の住民のために、実際生活に即する教育、学術及び文化に関する各種事業を行い、もって住民の教養の向上、健康の増進、情操の純化を図り、生活文化の振興、社会福祉の増進に寄与することを目的とした施設。									m <sup>2</sup>	
										m <sup>2</sup>	
									m <sup>2</sup>		

【建物内訳】

No.	物件番号	名称	建築日	主体構造	屋根構造	耐用年数	地上階	地下階	耐震性	財産区分	延床面積
1	2621	下関市立吉母公民館 公民館	1978(S53)/04/22	鉄筋コンクリート	陸屋根	50	2F		—	行政財産	481.56 m <sup>2</sup>
2											m <sup>2</sup>
3											m <sup>2</sup>
4											m <sup>2</sup>
5											m <sup>2</sup>
6											m <sup>2</sup>
7											m <sup>2</sup>
8											m <sup>2</sup>
9											m <sup>2</sup>
10											m <sup>2</sup>
合 計											481.56 m <sup>2</sup>

【指定緊急避難場所・指定避難所】

指定緊急 避難場所	地震	津波	高潮	土砂災害	洪水
	×	○	○	○	○
指定 避難所	指定	収容人員			
	○	77人			

【施設写真】



【過去5年以内に実施した工事の内容】 (単位:千円)

実施年度	件名	工事費
(No work items listed)		

【公共施設の適正配置に関する方向性】

前期末面積	中期末面積	中期増減	機能の方向性	
			中期	後期
481.56 m <sup>2</sup>	170.55 m <sup>2</sup>	△ 311.01 m <sup>2</sup>	→(移転/解体)	→

【運営方法等】

運営方法	直営(一部委託を含む)	指定管理者		指定管理期間	~
------	-------------	-------	--	--------	---

【利用状況】

区分	R3(2021)年度	R4(2022)年度	R5(2023)年度
開館日数	257	308	309
利用者数	526	514	533
利用者数/日	2.0	1.7	1.7
利用可能コマ数	3,855	4,620	4,635
利用コマ数	52	48	51
利用率	1.3%	1.0%	1.1%

【歳出情報】

(単位:千円)

区分	R3(2021)年度	R4(2022)年度	R5(2023)年度	
施設の コスト	人件費	2,247	2,240	2,243
	光熱水費等	824	785	766
	修繕料	158	79	118
	委託料	1,566	1,294	1,235
	工事請負費	0	0	0
	使用料及び賃借料	44	44	49
その他	221	134	139	
事業の コスト	人件費	0	0	0
	委託料・報償費	44	184	180
	その他	1,031	1,047	1,118
指定管理料				
歳出計	6,135	5,807	5,848	

【歳入情報】

(単位:千円)

区分	R3(2021)年度	R4(2022)年度	R5(2023)年度
施設使用料・負担金等	18	16	9
貸付料・目的外使用料等	7	7	7
その他収入	0	0	0
歳入計	25	23	16

カルテ番号	0045	利用用途分類	集会施設	評価分類	集会場
-------	------	--------	------	------	-----

【施設基本情報】

施設名	吉見老人憩の家	所在地	吉見本町一丁目13-5			所管課	長寿支援課	敷地面積	1,765.85 m <sup>2</sup>	うち借地面積	0.00 m <sup>2</sup>
		地区	吉見	利用圏域	地区	駐車場台数	6台	総延床面積	182.54 m <sup>2</sup>	延床面積	182.54 m <sup>2</sup>
設置根拠法令		設置条例	下関市老人憩の家の設置等に関する条例			複合 関連施設	カルテ番号	施設名	所管課	延床面積	
設置目的	老人の健全な憩の場を確保し、老人の心身の健康の増進を図るため。										m <sup>2</sup>
											m <sup>2</sup>
											m <sup>2</sup>

【建物内訳】

No.	物件番号	名称	建築日	主体構造	屋根構造	耐用年数	地上階	地下階	耐震性	財産区分	延床面積
1	85	吉見老人憩の家 倉庫	1979(S54)/03/31	補強コンクリート	陸屋根	34	1F		—	行政財産	12.03 m <sup>2</sup>
2	86	吉見老人憩の家	1993(H05)/03/01	鉄骨造	その他	34	1F		○	行政財産	170.51 m <sup>2</sup>
3											m <sup>2</sup>
4											m <sup>2</sup>
5											m <sup>2</sup>
6											m <sup>2</sup>
7											m <sup>2</sup>
8											m <sup>2</sup>
9											m <sup>2</sup>
10											m <sup>2</sup>
合 計											182.54 m <sup>2</sup>

【運営方法等】

運営方法	指定管理	指定管理者	下関市老人クラブ連合会吉見支部吉見長寿会	指定管理期間	2021(R03)/04/01 ~ 2026(R08)/03/31
------	------	-------	----------------------	--------	-----------------------------------

【利用状況】

区分	R3(2021)年度	R4(2022)年度	R5(2023)年度
開館日数	56	74	312
利用者数	388	654	816
利用者数/日	6.9	8.8	2.6
利用可能コマ数			
利用コマ数			
利用率			

【歳入情報】

区分	R3(2021)年度	R4(2022)年度	R5(2023)年度
施設使用料・負担金等			
貸付料・目的外使用料等			
その他収入			
歳入計	0	0	0

【歳出情報】

区分	R3(2021)年度	R4(2022)年度	R5(2023)年度	
施設の コスト	人件費	515	511	498
	光熱水費等			
	修繕料			
	委託料	13	18	14
	工事請負費			
	使用料及び賃借料			
事業の コスト	その他	5	5	5
	人件費			
	委託料・報償費			
	その他			
	指定管理料	684	684	684
歳出計	1,217	1,218	1,201	

【指定緊急避難場所・指定避難所】

指定緊急 避難場所	地震	津波	高潮	土砂災害	洪水
指定 避難所	指定	収容人員		人	

【施設写真】



【過去5年以内に実施した工事の内容】 (単位:千円)

実施年度	件名	工事費
(No work reported in the past 5 years)		

【公共施設の適正配置に関する方向性】

前期末面積	中期末面積	中期増減	機能の方向性	
			中期	後期
182.54 m <sup>2</sup>	0.00 m <sup>2</sup>	△ 182.54 m <sup>2</sup>	集約化(解体)	

カルテ番号	0047	利用用途分類	集会施設	評価分類	集会場
-------	------	--------	------	------	-----

【施設基本情報】

施設名	吉母老人憩の家	所在地	大字吉母452-10			所管課	長寿支援課	敷地面積	849.05 m <sup>2</sup>	うち借地面積	849.05 m <sup>2</sup>
		地区	吉見	利用圏域	地区	駐車場台数	1台	総延床面積	170.55 m <sup>2</sup>	延床面積	170.55 m <sup>2</sup>
設置根拠法令		設置条例	下関市老人憩の家の設置等に関する条例			複合 関連施設	カルテ番号	施設名		所管課	延床面積
設置目的	老人の健全な憩の場を確保し、老人の心身の健康の増進を図るため。										m <sup>2</sup>
											m <sup>2</sup>
											m <sup>2</sup>

【建物内訳】

No.	物件番号	名称	建築日	主体構造	屋根構造	耐用年数	地上階	地下階	耐震性	財産区分	延床面積
1	88	吉母老人憩の家	2000(H12)/02/10	鉄骨造	その他	34	1F		○	行政財産	170.55 m <sup>2</sup>
2											m <sup>2</sup>
3											m <sup>2</sup>
4											m <sup>2</sup>
5											m <sup>2</sup>
6											m <sup>2</sup>
7											m <sup>2</sup>
8											m <sup>2</sup>
9											m <sup>2</sup>
10											m <sup>2</sup>
合 計											170.55 m <sup>2</sup>

【指定緊急避難場所・指定避難所】

指定緊急 避難場所	地震	津波	高潮	土砂災害	洪水
指定 避難所	指定	収容人員		人	

【施設写真】



【過去5年以内に実施した工事の内容】 (単位:千円)

実施年度	件名	工事費
(No data visible)		

【公共施設の適正配置に関する方向性】

前期末面積	中期末面積	中期増減	機能の方向性	
			中期	後期
170.55 m <sup>2</sup>	0.00 m <sup>2</sup>	△ 170.55 m <sup>2</sup>	集約化(転用)	

【運営方法等】

運営方法	指定管理	指定管理者	下関市老人クラブ連合会吉母支部	指定管理期間	2021(R03)/04/01 ~ 2026(R08)/03/31
------	------	-------	-----------------	--------	-----------------------------------

【利用状況】

区分	R3(2021)年度	R4(2022)年度	R5(2023)年度
開館日数	234	320	321
利用者数	972	1,233	1,316
利用者数/日	4.2	3.9	4.1
利用可能コマ数			
利用コマ数			
利用率			

【歳出情報】 (単位:千円)

区分	R3(2021)年度	R4(2022)年度	R5(2023)年度	
施設の コスト	人件費	515	511	498
	光熱水費等			
	修繕料		88	112
	委託料	13	24	14
	工事請負費			
	使用料及び賃借料			
事業の コスト	その他	8	8	8
	人件費			
	委託料・報償費			
	その他			
	指定管理料	684	684	684
歳出計	1,220	1,315	1,316	

【歳入情報】 (単位:千円)

区分	R3(2021)年度	R4(2022)年度	R5(2023)年度
施設使用料・負担金等			
貸付料・目的外使用料等			
その他収入			
歳入計	0	0	0

カルテ番号	0097	利用用途分類	集会施設	評価分類	集会場
-------	------	--------	------	------	-----

【施設基本情報】

施設名	大河原会館	所在地	大字吉母1463			所管課	環境施設課	敷地面積	230.66 m <sup>2</sup>	うち借地面積	230.66 m <sup>2</sup>
		地区	吉見	利用圏域	地区	駐車場台数	1台	総延床面積	66.36 m <sup>2</sup>	延床面積	66.36 m <sup>2</sup>
設置根拠法令		設置条例				複合 関連施設	カルテ番号	施設名		所管課	延床面積
設置目的	地元自治会との協議、連絡会のために建設。自治会館としても利用。										m <sup>2</sup>
											m <sup>2</sup>
											m <sup>2</sup>

【建物内訳】

No.	物件番号	名称	建築日	主体構造	屋根構造	耐用年数	地上階	地下階	耐震性	財産区分	延床面積
1	247	大河原会館	1971(S46)/03/31	木造	その他	22	1F			普通財産	66.36 m <sup>2</sup>
2											m <sup>2</sup>
3											m <sup>2</sup>
4											m <sup>2</sup>
5											m <sup>2</sup>
6											m <sup>2</sup>
7											m <sup>2</sup>
8											m <sup>2</sup>
9											m <sup>2</sup>
10											m <sup>2</sup>
合 計											66.36 m <sup>2</sup>

【指定緊急避難場所・指定避難所】

指定緊急 避難場所	地震	津波	高潮	土砂災害	洪水
指定 避難所	指定	収容人員		人	

【施設写真】



【過去5年以内に実施した工事の内容】 (単位:千円)

実施年度	件名	工事費
(No work performed in the last 5 years)		

【公共施設の適正配置に関する方向性】

前期末面積	中期末面積	中期増減	機能の方向性	
			中期	後期
66.36 m <sup>2</sup>	0.00 m <sup>2</sup>	△ 66.36 m <sup>2</sup>	譲渡	

【運営方法等】

運営方法	貸付施設	指定管理者		指定管理期間	~
------	------	-------	--	--------	---

【利用状況】

区分	R3(2021)年度	R4(2022)年度	R5(2023)年度
開館日数			
利用者数			
利用者数/日			
利用可能コマ数			
利用コマ数			
利用率			

【歳入情報】 (単位:千円)

区分	R3(2021)年度	R4(2022)年度	R5(2023)年度
施設使用料・負担金等	0	0	0
貸付料・目的外使用料等	0	0	0
その他収入	0	0	0
歳入計	0	0	0

【歳出情報】

(単位:千円)

区分	R3(2021)年度	R4(2022)年度	R5(2023)年度	
施設の コスト	人件費	0	0	0
	光熱水費等	0	0	0
	修繕料	0	0	0
	委託料	0	0	0
	工事請負費	0	0	0
	使用料及び賃借料	0	0	0
事業の コスト	その他	0	0	0
	人件費	0	0	0
	委託料・報償費	0	0	0
	その他	0	0	0
指定管理料				
歳出計	0	0	0	

カルテ番号	0100	利用用途分類	集会施設	評価分類	集会場
-------	------	--------	------	------	-----

【施設基本情報】

施設名	御崎集会所	所在地	大字吉母698			所管課	環境施設課	敷地面積	213.35 m <sup>2</sup>	うち借地面積	213.35 m <sup>2</sup>				
		地区	吉見	利用圏域	地区	駐車場台数	1台	総延床面積	56.97 m <sup>2</sup>	延床面積	56.97 m <sup>2</sup>				
設置根拠法令		設置条例				複合 関連施設	カルテ番号	施設名		所管課	延床面積				
設置目的	地元自治会との協議、連絡会のために建設。自治会館としても利用。											m <sup>2</sup>			
															m <sup>2</sup>

【建物内訳】

No.	物件番号	名称	建築日	主体構造	屋根構造	耐用年数	地上階	地下階	耐震性	財産区分	延床面積
1	276	御崎集会所 集会所(地域振興活動)	1997(H09)/03/26	木造	カラー鉄板葺	22	1F			普通財産	56.97 m <sup>2</sup>
2											m <sup>2</sup>
3											m <sup>2</sup>
4											m <sup>2</sup>
5											m <sup>2</sup>
6											m <sup>2</sup>
7											m <sup>2</sup>
8											m <sup>2</sup>
9											m <sup>2</sup>
10											m <sup>2</sup>
合 計											56.97 m <sup>2</sup>

【指定緊急避難場所・指定避難所】

指定緊急 避難場所	地震	津波	高潮	土砂災害	洪水
指定 避難所	指定	収容人員		人	

【施設写真】



【運営方法等】

運営方法	貸付施設	指定管理者		指定管理期間	~
------	------	-------	--	--------	---

【利用状況】

区分	R3(2021)年度	R4(2022)年度	R5(2023)年度
開館日数			
利用者数			
利用者数/日			
利用可能コマ数			
利用コマ数			
利用率			

【歳出情報】

(単位:千円)

区分	R3(2021)年度	R4(2022)年度	R5(2023)年度
施設の コスト	人件費	0	0
	光熱水費等	0	0
	修繕料	0	0
	委託料	0	0
	工事請負費	0	0
	使用料及び賃借料	0	0
その他	0	0	0
事業の コスト	人件費	0	0
	委託料・報償費	0	0
	その他	0	0
指定管理料			
歳出計	0	0	0

【歳入情報】

(単位:千円)

区分	R3(2021)年度	R4(2022)年度	R5(2023)年度
施設使用料・負担金等	0	0	0
貸付料・目的外使用料等	0	0	0
その他収入	0	0	0
歳入計	0	0	0

【過去5年以内に実施した工事の内容】 (単位:千円)

実施年度	件名	工事費
(No work items reported)		

【公共施設の適正配置に関する方向性】

前期末面積	中期末面積	中期増減	機能の方向性	
			中期	後期
56.97 m <sup>2</sup>	0.00 m <sup>2</sup>	△ 56.97 m <sup>2</sup>	譲渡	



カルテ番号	0821	利用用途分類	集会施設	評価分類	ホール
-------	------	--------	------	------	-----

【施設基本情報】

施設名	下関市菊川ふれあい会館	所在地	菊川町大字下岡枝117			所管課	菊川教育支所	敷地面積	12,769.07 m <sup>2</sup>	うち借地面積	0.00 m <sup>2</sup>
		地区	菊川	利用圏域		市域	駐車場台数	186台	総延床面積	4,191.01 m <sup>2</sup>	延床面積
設置根拠法令		設置条例	下関市菊川ふれあい会館の設置等に関する条例			複合 関連施設	カルテ番号	施設名		所管課	延床面積
設置目的	生涯学習施設・・・地域の文化振興や生涯学習の拠点としての公民館的機能と、高度の芸術文化に触れることのできる市民館的機能を併せ持った複合施設として、地域コミュニティ活動の場や各種イベントの会場等を広く市民に提供し、市民や地域間の交流を通じて地域の活性化を図るため。愛称はアブニール。館内に菊川教育支所がある。										m <sup>2</sup>
											m <sup>2</sup>
											m <sup>2</sup>

【建物内訳】

No.	物件番号	名称	建築日	主体構造	屋根構造	耐用年数	地上階	地下階	耐震性	財産区分	延床面積
1	2720	下関市菊川ふれあい会館 本館(事務所・会議室・展示室・その他)	1998(H10)/08/24	鉄筋コンクリート	その他	50	2F		○	行政財産	4,093.81 m <sup>2</sup>
2	2721	下関市菊川ふれあい会館 用具収納庫	1998(H10)/08/24	鉄骨造	その他	31	2F		○	行政財産	97.20 m <sup>2</sup>
3											m <sup>2</sup>
4											m <sup>2</sup>
5											m <sup>2</sup>
6											m <sup>2</sup>
7											m <sup>2</sup>
8											m <sup>2</sup>
9											m <sup>2</sup>
10											m <sup>2</sup>
合 計											4,191.01 m <sup>2</sup>

【運営方法等】

運営方法	直営(一部委託を含む)	指定管理者		指定管理期間	~
------	-------------	-------	--	--------	---

【利用状況】

区分	R3(2021)年度	R4(2022)年度	R5(2023)年度
開館日数	259	308	309
利用者数	17,497	20,544	28,785
利用者数/日	67.6	66.7	93.2
利用可能コマ数	32,634	38,808	38,934
利用コマ数	1,073	1,128	1,079
利用率	3.3%	2.9%	2.8%

【歳入情報】

区分	R3(2021)年度	R4(2022)年度	R5(2023)年度
施設使用料・負担金等	2,715	3,593	4,841
貸付料・目的外使用料等	1,874	1,899	2,246
その他収入	3	12	7
歳入計	4,592	5,504	7,094

【歳出情報】

区分	R3(2021)年度	R4(2022)年度	R5(2023)年度	
施設の コスト	人件費	13,085	12,860	12,646
	光熱水費等	4,767	7,489	7,887
	修繕料	2,542	4,099	929
	委託料	13,615	25,648	13,898
	工事請負費	0	17,172	5,089
	使用料及び賃借料	162	163	100
事業の コスト	その他	592	419	789
	人件費			
	委託料・報償費	46	52	52
	その他	5	5	5
指定管理料				
歳出計	34,814	67,907	41,395	

【指定緊急避難場所・指定避難所】

指定緊急 避難場所	地震	津波	高潮	土砂災害	洪水
	○	○	○	○	○
指定 避難所	指定	収容人員			
	○	1,364人			

【施設写真】



【過去5年以内に実施した工事の内容】 (単位:千円)

実施年度	件名	工事費
(No data visible)		

【公共施設の適正配置に関する方向性】

前期末面積	中期末面積	中期増減	機能の方向性	
			中期	後期
4,191.01 m <sup>2</sup>	4,191.01 m <sup>2</sup>	0.00 m <sup>2</sup>	→	→

カルテ番号	0820	利用用途分類	集会施設	評価分類	公民館等
-------	------	--------	------	------	------

【施設基本情報】

施設名	下関市立檜崎公民館	所在地	菊川町大字檜崎790-1			所管課	菊川教育支所	敷地面積	2,005.84 m <sup>2</sup>	うち借地面積	0.00 m <sup>2</sup>
		地区	菊川	利用圏域	地区	駐車場台数	7台	総延床面積	227.84 m <sup>2</sup>	延床面積	227.84 m <sup>2</sup>
設置根拠法令	社会教育法	設置条例	下関市立公民館の設置等に関する条例			複合 関連施設	カルテ番号	施設名		所管課	延床面積
設置目的	公民館・・・市町村その他一定区域内の住民のために、実際生活に即する教育、学術及び文化に関する各種の事業を行い、もって住民の教養の向上、健康の増進、情操の純化を図り、生活文化の振興、社会福祉の増進に寄与するため。										m <sup>2</sup>
											m <sup>2</sup>
											m <sup>2</sup>

【建物内訳】

No.	物件番号	名称	建築日	主体構造	屋根構造	耐用年数	地上階	地下階	耐震性	財産区分	延床面積
1	2719	下関市立檜崎公民館 公民館	1990(H02)/03/10	鉄骨造	瓦葺	38	1F		○	行政財産	227.84 m <sup>2</sup>
2											m <sup>2</sup>
3											m <sup>2</sup>
4											m <sup>2</sup>
5											m <sup>2</sup>
6											m <sup>2</sup>
7											m <sup>2</sup>
8											m <sup>2</sup>
9											m <sup>2</sup>
10											m <sup>2</sup>
合 計											227.84 m <sup>2</sup>

【運営方法等】

運営方法	直営(一部委託を含む)	指定管理者		指定管理期間	~
------	-------------	-------	--	--------	---

【利用状況】

区分	R3(2021)年度	R4(2022)年度	R5(2023)年度
開館日数	259	308	309
利用者数	564	382	370
利用者数/日	2.2	1.2	1.2
利用可能コマ数	4,662	5,544	5,562
利用コマ数	71	35	23
利用率	1.5%	0.6%	0.4%

【歳入情報】

区分	R3(2021)年度	R4(2022)年度	R5(2023)年度
施設使用料・負担金等	19	20	6
貸付料・目的外使用料等	2	2	
その他収入	23	35	
歳入計	44	57	6

【歳出情報】

区分	R3(2021)年度	R4(2022)年度	R5(2023)年度
施設の コスト	人件費	0	0
	光熱水費等	288	267
	修繕料	0	0
	委託料	429	405
	工事請負費	0	0
	使用料及び賃借料	0	0
事業の コスト	その他	0	0
	人件費	0	0
	委託料・報償費	0	0
指定管理料			
歳出計	717	672	556

【指定緊急避難場所・指定避難所】

指定緊急 避難場所	地震	津波	高潮	土砂災害	洪水
	○	○	○	○	○
指定 避難所	指定	収容人員			
	○	75人			

【施設写真】



【過去5年以内に実施した工事の内容】 (単位:千円)

実施年度	件名	工事費
(No work items reported)		

【公共施設の適正配置に関する方向性】

前期末面積	中期末面積	中期増減	機能の方向性	
			中期	後期
227.84 m <sup>2</sup>	0.00 m <sup>2</sup>	△ 227.84 m <sup>2</sup>	譲渡	

カルテ番号	0485	利用用途分類	集会施設	評価分類	集会場
-------	------	--------	------	------	-----

【施設基本情報】

施設名	菊川老人憩の家	所在地	菊川町大字下岡枝508-1			所管課	菊川市民生活課	敷地面積	208.00 m <sup>2</sup>	うち借地面積	208.00 m <sup>2</sup>
		地区	菊川	利用圏域	地区	駐車場台数	27台	総延床面積	208.47 m <sup>2</sup>	延床面積	208.47 m <sup>2</sup>
設置根拠法令	老人憩の家設置運営要綱	設置条例	下関市老人憩の家設置等に関する条例			複合 関連施設	カルテ番号	施設名		所管課	延床面積
設置目的	老人の健全な憩の場を確保し、老人の心身の健康の増進を図る。										m <sup>2</sup>
											m <sup>2</sup>
											m <sup>2</sup>

【建物内訳】

No.	物件番号	名称	建築日	主体構造	屋根構造	耐用年数	地上階	地下階	耐震性	財産区分	延床面積
1	1206	菊川老人憩の家 憩の家	1976(S51)/03/01	鉄骨造	その他	34	1F		×	行政財産	208.47 m <sup>2</sup>
2											m <sup>2</sup>
3											m <sup>2</sup>
4											m <sup>2</sup>
5											m <sup>2</sup>
6											m <sup>2</sup>
7											m <sup>2</sup>
8											m <sup>2</sup>
9											m <sup>2</sup>
10											m <sup>2</sup>
合 計											208.47 m <sup>2</sup>

【指定緊急避難場所・指定避難所】

指定緊急 避難場所	地震	津波	高潮	土砂災害	洪水
	×	○	○	○	○
指定 避難所	指定	収容人員			
	○	69人			

【施設写真】



【過去5年以内に実施した工事の内容】 (単位:千円)

実施年度	件名	工事費
(No work items reported)		

【公共施設の適正配置に関する方向性】

前期末面積	中期末面積	中期増減	機能の方向性	
			中期	後期
208.47 m <sup>2</sup>	0.00 m <sup>2</sup>	△ 208.47 m <sup>2</sup>	集約化(解体)	

【運営方法等】

運営方法	指定管理	指定管理者	下関市老人クラブ連合会菊川支部	指定管理期間	2023(R05)/04/01 ~ 2028(R10)/03/31
------	------	-------	-----------------	--------	-----------------------------------

【利用状況】

区分	R3(2021)年度	R4(2022)年度	R5(2023)年度
開館日数	246	296	300
利用者数	2,006	2,711	4,228
利用者数/日	8.2	9.2	14.1
利用可能コマ数	738	888	900
利用コマ数	185	266	449
利用率	25.1%	30.0%	49.9%

【歳入情報】 (単位:千円)

区分	R3(2021)年度	R4(2022)年度	R5(2023)年度
施設使用料・負担金等	0	0	0
貸付料・目的外使用料等	0	0	0
その他収入	0	0	0
歳入計	0	0	0

【歳出情報】 (単位:千円)

区分	R3(2021)年度	R4(2022)年度	R5(2023)年度	
施設の コスト	人件費	0	0	
	光熱水費等			
	修繕料	0	286	24
	委託料			
	工事請負費	0	0	
	使用料及び賃借料			
事業の コスト	その他	4	26	5
	人件費			
	委託料・報償費			
	その他	0	0	
指定管理料	684	684	684	
歳出計	688	996	713	

カルテ番号	0490	利用用途分類	集会施設	評価分類	集会場
-------	------	--------	------	------	-----

【施設基本情報】

施設名	下関市菊川農村婦人の家	所在地	菊川町大字上岡枝759番地2			所管課	菊川建設農林課	敷地面積	1,280.49 m <sup>2</sup>	うち借地面積	0.00 m <sup>2</sup>
		地区	菊川	利用圏域	地区	駐車場台数	6台	総延床面積	306.14 m <sup>2</sup>	延床面積	306.14 m <sup>2</sup>
設置根拠法令		設置条例	下関市菊川農村婦人の家の設置等に関する条例			複合 関連施設	カルテ番号	施設名		所管課	延床面積
設置目的	農村婦人の福祉及び資質を向上し、並びに農村地域社会における婦人の役割を醸成するための共同利用施設において、みそ加工の実習等を行い、地域における安心安全な食文化の発展に寄与するため。										m <sup>2</sup>
											m <sup>2</sup>
											m <sup>2</sup>

【建物内訳】

No.	物件番号	名称	建築日	主体構造	屋根構造	耐用年数	地上階	地下階	耐震性	財産区分	延床面積
1	1220	菊川農村婦人の家 集会合施設	1980(S55)/04/01	鉄骨造	陸屋根	34	1F		—	行政財産	306.14 m <sup>2</sup>
2											m <sup>2</sup>
3											m <sup>2</sup>
4											m <sup>2</sup>
5											m <sup>2</sup>
6											m <sup>2</sup>
7											m <sup>2</sup>
8											m <sup>2</sup>
9											m <sup>2</sup>
10											m <sup>2</sup>
合 計											306.14 m <sup>2</sup>

【指定緊急避難場所・指定避難所】

指定緊急 避難場所	地震	津波	高潮	土砂災害	洪水
指定 避難所	指定	収容人員		人	

【施設写真】



【過去5年以内に実施した工事の内容】 (単位:千円)

実施年度	件名	工事費
(No work items listed)		

【公共施設の適正配置に関する方向性】

前期末面積	中期末面積	中期増減	機能の方向性	
			中期	後期
306.14 m <sup>2</sup>	0.00 m <sup>2</sup>	△ 306.14 m <sup>2</sup>	集約化(解体)	

【運営方法等】

運営方法	指定管理	指定管理者	下関市菊川農村婦人の家農産加工技術員	指定管理期間	2021(R03)/04/01 ~ 2026(R08)/03/31
------	------	-------	--------------------	--------	-----------------------------------

【利用状況】

区分	R3(2021)年度	R4(2022)年度	R5(2023)年度
開館日数	211	241	235
利用者数	1,626	1,823	1,927
利用者数/日	7.7	7.6	8.2
利用可能コマ数	1,736	1,864	1,816
利用コマ数	369	337	344
利用率	21.3%	18.1%	18.9%

【歳出情報】 (単位:千円)

区分	R3(2021)年度	R4(2022)年度	R5(2023)年度	
施設の コスト	人件費	360	357	349
	光熱水費等			
	修繕料	0	0	364
	委託料			94
	工事請負費			
	使用料及び賃借料			
事業の コスト	その他	17	15	16
	人件費			
	委託料・報償費			
	その他	0		
指定管理料	2,055	2,055	2,055	
歳出計	2,432	2,427	2,878	

【歳入情報】 (単位:千円)

区分	R3(2021)年度	R4(2022)年度	R5(2023)年度
施設使用料・負担金等			
貸付料・目的外使用料等	68	68	66
その他収入			
歳入計	68	68	66

カルテ番号	0836	利用用途分類	集会施設	評価分類	公民館等
-------	------	--------	------	------	------

【施設基本情報】

施設名	下関市立豊田下公民館	所在地	豊田町大字手洗285-1			所管課	豊田教育支所	敷地面積	524.00 m <sup>2</sup>	うち借地面積	0.00 m <sup>2</sup>
		地区	豊田	利用圏域	地区	駐車場台数	4台	総延床面積	281.92 m <sup>2</sup>	延床面積	255.40 m <sup>2</sup>
設置根拠法令	社会教育法	設置条例	下関市立公民館の設置等に関する条例			複合 関連施設	カルテ番号	施設名		所管課	延床面積
設置目的	地域住民のために、実際生活に即する教育、学術及び文化に関する各種の事業を行い、もって住民の教養の向上、健康の増進、情操の純化を図り、生活文化の振興、社会福祉の増進に寄与するため。						0836	下関市立豊田下公民館		豊田教育支所	255.40 m <sup>2</sup>
							1085	豊田下児童クラブ		子育て政策課	26.52 m <sup>2</sup>
m <sup>2</sup>											

【建物内訳】

No.	物件番号	名称	建築日	主体構造	屋根構造	耐用年数	地上階	地下階	耐震性	財産区分	延床面積
1	2782	下関市立豊田下公民館	1984(S59)/03/15	鉄筋コンクリート	その他	50	1F		○	行政財産	230.04 m <sup>2</sup>
2	2783	下関市立豊田下公民館 増築	1992(H04)/10/23	鉄骨造	その他	38	1F		○	行政財産	25.36 m <sup>2</sup>
3	2784	下関市立豊田下公民館 増築	2000(H12)/03/31	鉄骨造	陸屋根	38	1F		○	行政財産	26.52 m <sup>2</sup>
4											m <sup>2</sup>
5											m <sup>2</sup>
6											m <sup>2</sup>
7											m <sup>2</sup>
8											m <sup>2</sup>
9											m <sup>2</sup>
10											m <sup>2</sup>
合 計											281.92 m <sup>2</sup>

【指定緊急避難場所・指定避難所】

指定緊急 避難場所	地震	津波	高潮	土砂災害	洪水
	○	○	○	○	×
指定 避難所	指定 収容人員				
	○			25人	

【施設写真】



【過去5年以内に実施した工事の内容】 (単位:千円)

実施年度	件名	工事費
(No data visible)		

【公共施設の適正配置に関する方向性】

前期末面積	中期末面積	中期増減	機能の方向性	
			中期	後期
255.40 m <sup>2</sup>	281.92 m <sup>2</sup>	26.52 m <sup>2</sup>	→	→

【運営方法等】

運営方法	直営(一部委託を含む)	指定管理者		指定管理期間	~
------	-------------	-------	--	--------	---

【利用状況】

区分	R3(2021)年度	R4(2022)年度	R5(2023)年度
開館日数	281	307	309
利用者数	2,286	2,333	2,868
利用者数/日	8.1	7.6	9.3
利用可能コマ数	3,372	3,684	1,708
利用コマ数	331	423	389
利用率	9.8%	11.5%	22.8%

【歳出情報】

(単位:千円)

区分	R3(2021)年度	R4(2022)年度	R5(2023)年度	
施設の コスト	人件費	2,247	2,240	2,243
	光熱水費等	371	348	337
	修繕料	34	0	194
	委託料	212	155	154
	工事請負費	0	0	0
	使用料及び賃借料	10	42	6
その他	0	49	46	
事業の コスト	人件費	2,247	2,240	2,243
	委託料・報償費	63	81	82
	その他	114	49	110
指定管理料				
歳出計	5,298	5,204	5,415	

【歳入情報】

(単位:千円)

区分	R3(2021)年度	R4(2022)年度	R5(2023)年度
施設使用料・負担金等	76	89	94
貸付料・目的外使用料等	0	0	0
その他収入	0	0	0
歳入計	76	89	94

カルテ番号	0837	利用用途分類	集会施設	評価分類	公民館等
-------	------	--------	------	------	------

【施設基本情報】

施設名	下関市立豊田中公民館	所在地	豊田町大字八道2544-1			所管課	豊田教育支所	敷地面積	2,527.67 m <sup>2</sup>	うち借地面積	0.00 m <sup>2</sup>
		地区	豊田	利用圏域	地区	駐車場台数	11台	総延床面積	347.89 m <sup>2</sup>	延床面積	347.89 m <sup>2</sup>
設置根拠法令	社会教育法	設置条例	下関市立公民館の設置等に関する条例			複合 関連施設	カルテ番号	施設名		所管課	延床面積
設置目的	地域住民のために、実際生活に即する教育、学術及び文化に関する各種の事業を行い、もって住民の教養の向上、健康の増進、情操の純化を図り、生活文化の振興、社会福祉の増進に寄与するため。										m <sup>2</sup>
											m <sup>2</sup>
											m <sup>2</sup>

【建物内訳】

No.	物件番号	名称	建築日	主体構造	屋根構造	耐用年数	地上階	地下階	耐震性	財産区分	延床面積
1	2785	下関市立豊田中公民館	1991(H03)/03/15	鉄筋コンクリート	その他	50	1F		○	行政財産	347.89 m <sup>2</sup>
2											m <sup>2</sup>
3											m <sup>2</sup>
4											m <sup>2</sup>
5											m <sup>2</sup>
6											m <sup>2</sup>
7											m <sup>2</sup>
8											m <sup>2</sup>
9											m <sup>2</sup>
10											m <sup>2</sup>
合 計											347.89 m <sup>2</sup>

【指定緊急避難場所・指定避難所】

指定緊急 避難場所	地震	津波	高潮	土砂災害	洪水
	○	○	○	○	○
指定 避難所	指定	収容人員			
	○	50人			

【施設写真】



【過去5年以内に実施した工事の内容】 (単位:千円)

実施年度	件名	工事費
(No data visible)		

【公共施設の適正配置に関する方向性】

前期末面積	中期末面積	中期増減	機能の方向性	
			中期	後期
347.89 m <sup>2</sup>	347.89 m <sup>2</sup>	0.00 m <sup>2</sup>	→	→

【運営方法等】

運営方法	直営(一部委託を含む)	指定管理者		指定管理期間	~
------	-------------	-------	--	--------	---

【利用状況】

区分	R3(2021)年度	R4(2022)年度	R5(2023)年度
開館日数	281	307	309
利用者数	2,538	2,707	2,036
利用者数/日	9.0	8.8	6.6
利用可能コマ数	4,215	4,605	4,635
利用コマ数	302	291	233
利用率	7.2%	6.3%	5.0%

【歳出情報】

(単位:千円)

区分	R3(2021)年度	R4(2022)年度	R5(2023)年度	
施設の コスト	人件費	2,247	2,240	2,243
	光熱水費等	399	422	334
	修繕料	32	92	117
	委託料	313	256	553
	工事請負費	0	0	0
	使用料及び賃借料	16	36	6
	その他	7	50	83
事業の コスト	人件費	2,247	2,240	2,243
	委託料・報償費	79	101	77
	その他	113	53	117
指定管理料				
歳出計	5,453	5,490	5,773	

【歳入情報】

(単位:千円)

区分	R3(2021)年度	R4(2022)年度	R5(2023)年度
施設使用料・負担金等	70	76	87
貸付料・目的外使用料等	5	5	5
その他収入	0	0	0
歳入計	75	81	92

カルテ番号	0838	利用用途分類	集会施設	評価分類	公民館等
-------	------	--------	------	------	------

【施設基本情報】

施設名	下関市立三豊公民館	所在地	豊田町大字地吉122			所管課	豊田教育支所	敷地面積	235.08 m <sup>2</sup>	うち借地面積	0.00 m <sup>2</sup>
		地区	豊田	利用圏域	地区	駐車場台数	20台	総延床面積	235.08 m <sup>2</sup>	延床面積	235.08 m <sup>2</sup>
設置根拠法令	社会教育法	設置条例	下関市立公民館の設置等に関する条例			複合 関連施設	カルテ番号	施設名		所管課	延床面積
設置目的	地域住民のために、実際生活に即する教育、学術及び文化に関する各種の事業を行い、もって住民の教養の向上、健康の増進、情操の純化を図り、生活文化の振興、社会福祉の増進に寄与するため。										m <sup>2</sup>
											m <sup>2</sup>
											m <sup>2</sup>

【建物内訳】

No.	物件番号	名称	建築日	主体構造	屋根構造	耐用年数	地上階	地下階	耐震性	財産区分	延床面積
1	2786	下関市立三豊公民館	1994(H06)/01/31	鉄筋コンクリート	陸屋根	50	1F		○	行政財産	235.08 m <sup>2</sup>
2											m <sup>2</sup>
3											m <sup>2</sup>
4											m <sup>2</sup>
5											m <sup>2</sup>
6											m <sup>2</sup>
7											m <sup>2</sup>
8											m <sup>2</sup>
9											m <sup>2</sup>
10											m <sup>2</sup>
合 計											235.08 m <sup>2</sup>

【指定緊急避難場所・指定避難所】

指定緊急 避難場所	地震	津波	高潮	土砂災害	洪水
	○	○	○	×	○
指定 避難所	指定	収容人員			
	○	30人			

【施設写真】



【過去5年以内に実施した工事の内容】 (単位:千円)

実施年度	件名	工事費
(No data visible)		

【公共施設の適正配置に関する方向性】

前期末面積	中期末面積	中期増減	機能の方向性	
			中期	後期
235.08 m <sup>2</sup>	235.08 m <sup>2</sup>	0.00 m <sup>2</sup>	→	→

【運営方法等】

運営方法	直営(一部委託を含む)	指定管理者		指定管理期間	~
------	-------------	-------	--	--------	---

【利用状況】

区分	R3(2021)年度	R4(2022)年度	R5(2023)年度
開館日数	281	307	309
利用者数	384	452	493
利用者数/日	1.4	1.5	1.6
利用可能コマ数	2,529	2,763	2,781
利用コマ数	50	55	65
利用率	2.0%	2.0%	2.3%

【歳出情報】

(単位:千円)

区分	R3(2021)年度	R4(2022)年度	R5(2023)年度	
施設の コスト	人件費	2,247	2,240	2,243
	光熱水費等	220	228	216
	修繕料	17	0	0
	委託料	219	197	197
	工事請負費	0	0	0
	使用料及び賃借料	10	16	6
その他	7	50	38	
事業の コスト	人件費	2,247	2,240	2,243
	委託料・報償費	52	77	78
	その他	103	43	54
指定管理料				
歳出計	5,122	5,091	5,075	

【歳入情報】

(単位:千円)

区分	R3(2021)年度	R4(2022)年度	R5(2023)年度
施設使用料・負担金等	18	17	21
貸付料・目的外使用料等	0	0	0
その他収入	0	0	0
歳入計	18	17	21

カルテ番号	0839	利用用途分類	集会施設	評価分類	公民館等
-------	------	--------	------	------	------

【施設基本情報】

施設名	下関市立殿居公民館	所在地	豊田町大字殿居1039-2			所管課	豊田教育支所	敷地面積	196.30 m <sup>2</sup>	うち借地面積	0.00 m <sup>2</sup>
		地区	豊田	利用圏域	地区	駐車場台数	4台	総延床面積	196.30 m <sup>2</sup>	延床面積	196.30 m <sup>2</sup>
設置根拠法令	社会教育法	設置条例	下関市立公民館の設置等に関する条例			複合 関連施設	カルテ番号	施設名		所管課	延床面積
設置目的	地域住民のために、實際生活に即する教育、学術及び文化に関する各種の事業を行い、もって住民の教養の向上、健康の増進、情操の純化を図り、生活文化の振興、社会福祉の増進に寄与するため。										m <sup>2</sup>
											m <sup>2</sup>
											m <sup>2</sup>

【建物内訳】

No.	物件番号	名称	建築日	主体構造	屋根構造	耐用年数	地上階	地下階	耐震性	財産区分	延床面積
1	2787	下関市立殿居公民館	1983(S58)/02/15	鉄筋コンクリート	その他	50	2F		○	行政財産	196.30 m <sup>2</sup>
2											m <sup>2</sup>
3											m <sup>2</sup>
4											m <sup>2</sup>
5											m <sup>2</sup>
6											m <sup>2</sup>
7											m <sup>2</sup>
8											m <sup>2</sup>
9											m <sup>2</sup>
10											m <sup>2</sup>
合 計											196.30 m <sup>2</sup>

【運営方法等】

運営方法	直営(一部委託を含む)	指定管理者		指定管理期間	~
------	-------------	-------	--	--------	---

【利用状況】

区分	R3(2021)年度	R4(2022)年度	R5(2023)年度
開館日数	281	307	309
利用者数	712	717	998
利用者数/日	2.5	2.3	3.2
利用可能コマ数	1,686	1,842	1,854
利用コマ数	71	111	114
利用率	4.2%	6.0%	6.1%

【歳入情報】

(単位:千円)

区分	R3(2021)年度	R4(2022)年度	R5(2023)年度
施設使用料・負担金等	13	16	15
貸付料・目的外使用料等	0	0	0
その他収入	0	0	0
歳入計	13	16	15

【歳出情報】

(単位:千円)

区分	R3(2021)年度	R4(2022)年度	R5(2023)年度	
施設の コスト	人件費	2,247	2,240	2,243
	光熱水費等	51	58	58
	修繕料	23	0	146
	委託料	127	105	105
	工事請負費	0	0	0
	使用料及び賃借料	6	27	6
その他	0	49	37	
事業の コスト	人件費	2,247	2,240	2,243
	委託料・報償費	86	93	87
	その他	127	60	43
指定管理料				
歳出計	4,914	4,872	4,968	

【指定緊急避難場所・指定避難所】

指定緊急 避難場所	地震	津波	高潮	土砂災害	洪水
	○	○	○	○	○
指定 避難所	指定	収容人員			
	○	25人			

【施設写真】



【過去5年以内に実施した工事の内容】 (単位:千円)

実施年度	件名	工事費
(No work items listed)		

【公共施設の適正配置に関する方向性】

前期末面積	中期末面積	中期増減	機能の方向性	
			中期	後期
196.30 m <sup>2</sup>	283.60 m <sup>2</sup>	87.30 m <sup>2</sup>	→(移転/譲渡)	→



カルテ番号	0840	利用用途分類	集会施設	評価分類	公民館等
-------	------	--------	------	------	------

【施設基本情報】

施設名	下関市豊田生涯学習センター	所在地	豊田町大字矢田149-1			所管課	豊田教育支所	敷地面積	11,862.00 m <sup>2</sup>	うち借地面積	0.00 m <sup>2</sup>
		地区	豊田	利用圏域	地区	駐車場台数	121台	総延床面積	2,594.24 m <sup>2</sup>	延床面積	2,594.24 m <sup>2</sup>
設置根拠法令		設置条例	下関市生涯学習センターの設置等に関する条例			複合 関連施設	カルテ番号	施設名		所管課	延床面積
設置目的	教養文化及び産業の振興並びに生涯学習活動の推進を図り、もって住民福祉の向上に資するため。										m <sup>2</sup>
											m <sup>2</sup>
											m <sup>2</sup>

【建物内訳】

No.	物件番号	名称	建築日	主体構造	屋根構造	耐用年数	地上階	地下階	耐震性	財産区分	延床面積
1	2788	下関市豊田生涯学習センター 多目的利用施設	1979(S54)/08/29	鉄筋コンクリート	垂鉛メッキ銅板葺	47	3F		○	行政財産	2,510.65 m <sup>2</sup>
2	2789	下関市豊田生涯学習センター 西側倉庫	1980(S55)/03/31	無筋コンクリート	陸屋根	34	1F		×	行政財産	54.60 m <sup>2</sup>
3	2790	下関市豊田生涯学習センター 便所	1982(S57)/03/31	補強コンクリート	陸屋根	34	1F		—	行政財産	15.14 m <sup>2</sup>
4	2791	下関市豊田生涯学習センター 東側倉庫	2003(H15)/11/26	軽量鉄骨造	その他	24	1F		—	行政財産	13.85 m <sup>2</sup>
5											m <sup>2</sup>
6											m <sup>2</sup>
7											m <sup>2</sup>
8											m <sup>2</sup>
9											m <sup>2</sup>
10											m <sup>2</sup>
合 計											2,594.24 m <sup>2</sup>

【運営方法等】

運営方法	直営(一部委託を含む)	指定管理者		指定管理期間	~
------	-------------	-------	--	--------	---

【利用状況】

区分	R3(2021)年度	R4(2022)年度	R5(2023)年度
開館日数	281	307	309
利用者数	4,638	10,201	11,030
利用者数/日	16.5	33.2	35.7
利用可能コマ数	5,769	7,368	7,416
利用コマ数	495	1,114	941
利用率	8.6%	15.1%	12.7%

【歳入情報】

区分	R3(2021)年度	R4(2022)年度	R5(2023)年度
施設使用料・負担金等	280	292	307
貸付料・目的外使用料等	51	60	63
その他収入	43	257	323
歳入計	374	609	693

【歳出情報】

区分	R3(2021)年度	R4(2022)年度	R5(2023)年度	
施設の コスト	人件費	22,931	19,253	19,186
	光熱水費等	1,404	2,960	2,407
	修繕料	605	0	1,535
	委託料	1,432	1,298	1,639
	工事請負費	134,666	0	0
	使用料及び賃借料	133	168	118
事業の コスト	その他	365	283	282
	人件費	5,848	5,813	5,728
	委託料・報償費	28	39	35
	その他	212	130	237
指定管理料				
歳出計	167,624	29,944	31,167	

【指定緊急避難場所・指定避難所】

指定緊急 避難場所	地震	津波	高潮	土砂災害	洪水
	×	○	○	×	○
指定 避難所	指定	収容人員			
	○	160人			

【施設写真】



【過去5年以内に実施した工事の内容】 (単位:千円)

実施年度	件名	工事費
(No work items reported in the provided image)		

【公共施設の適正配置に関する方向性】

前期末面積	中期末面積	中期増減	機能の方向性	
			中期	後期
2,594.24 m <sup>2</sup>	2,594.24 m <sup>2</sup>	0.00 m <sup>2</sup>	→	→

カルテ番号	1153	利用用途分類	集会施設	評価分類	公民館等
-------	------	--------	------	------	------

【施設基本情報】

施設名	下関市立西市公民館	所在地	豊田町大字矢田153-1			所管課	豊田教育支所	敷地面積	1,839.08 m <sup>2</sup>	うち借地面積	0.00 m <sup>2</sup>
		地区	豊田	利用圏域	地区	駐車場台数	7台	総延床面積	1,353.91 m <sup>2</sup>	延床面積	373.50 m <sup>2</sup>
設置根拠法令	社会教育法	設置条例	下関市立公民館の設置等に関する条例			複合 関連施設	カルテ番号	施設名		所管課	延床面積
設置目的	地域住民のために、実際生活に即する教育、学術及び文化に関する各種の事業を行い、もって住民の教養の向上、健康の増進、情操の純化を図り、生活文化の振興、社会福祉の増進に寄与するため。						0810	下関市立豊田図書館	中央図書館	980.41 m <sup>2</sup>	
							1153	下関市立西市公民館	豊田教育支所	373.50 m <sup>2</sup>	

【建物内訳】

No.	物件番号	名称	建築日	主体構造	屋根構造	耐用年数	地上階	地下階	耐震性	財産区分	延床面積
1	2682	下関市立豊田図書館 図書館	1995(H07)/05/31	鉄筋コンクリート	その他	50	2F		○	行政財産	1,353.91 m <sup>2</sup>
2											m <sup>2</sup>
3											m <sup>2</sup>
4											m <sup>2</sup>
5											m <sup>2</sup>
6											m <sup>2</sup>
7											m <sup>2</sup>
8											m <sup>2</sup>
9											m <sup>2</sup>
10											m <sup>2</sup>
合 計											1,353.91 m <sup>2</sup>

【運営方法等】

運営方法	直営(一部委託を含む)	指定管理者		指定管理期間	~
------	-------------	-------	--	--------	---

【利用状況】

区分	R3(2021)年度	R4(2022)年度	R5(2023)年度
開館日数	281	307	309
利用者数	766	803	776
利用者数/日	2.7	2.6	2.5
利用可能コマ数	843	921	927
利用コマ数	43	50	39
利用率	5.1%	5.4%	4.2%

【歳入情報】

区分	R3(2021)年度	R4(2022)年度	R5(2023)年度
施設使用料・負担金等	1	14	7
貸付料・目的外使用料等	0	0	0
その他収入	0	0	0
歳入計	1	14	7

【歳出情報】

区分	R3(2021)年度	R4(2022)年度	R5(2023)年度	
施設の コスト	人件費	2,247	2,240	2,243
	光熱水費等	0	0	0
	修繕料	0	0	508
	委託料	55	39	39
	工事請負費	0	0	0
	使用料及び賃借料	10	21	0
その他	0	42	28	
事業の コスト	人件費	2,247	2,240	2,243
	委託料・報償費	57	81	81
	その他	95	43	85
指定管理料				
歳出計	4,711	4,706	5,227	

【指定緊急避難場所・指定避難所】

指定緊急 避難場所	地震	津波	高潮	土砂災害	洪水
	○	○	○	×	○
指定 避難所	指定	収容人員			
	○	65人			

【施設写真】



【過去5年以内に実施した工事の内容】 (単位:千円)

実施年度	件名	工事費
(No work was performed in the past 5 years)		

【公共施設の適正配置に関する方向性】

前期末面積	中期末面積	中期増減	機能の方向性	
			中期	後期
373.50 m <sup>2</sup>	373.50 m <sup>2</sup>	0.00 m <sup>2</sup>	→	→

カルテ番号	0517	利用用途分類	集会施設	評価分類	集会場
-------	------	--------	------	------	-----

【施設基本情報】

施設名	下関市豊田農村勤労福祉センター	所在地	豊田町大字浮石字柳瀬2528番地1			所管課	豊田地域政策課	敷地面積	3,771.29 m <sup>2</sup>	うち借地面積	0.00 m <sup>2</sup>
		地区	豊田	利用圏域	地区	駐車場台数	30台	総延床面積	1,108.24 m <sup>2</sup>	延床面積	1,108.24 m <sup>2</sup>
設置根拠法令		設置条例	下関市豊田農村勤労福祉センターの設置等に関する条例			複合 関連施設	カルテ番号	施設名		所管課	延床面積
設置目的	農村地域に導入される工業に従事する者の体力の向上と教養の振興を図り、もって就業の円滑と雇用の安定に資するため									m <sup>2</sup>	
										m <sup>2</sup>	
										m <sup>2</sup>	

【建物内訳】

No.	物件番号	名称	建築日	主体構造	屋根構造	耐用年数	地上階	地下階	耐震性	財産区分	延床面積
1	1274	豊田農村勤労福祉センター	1980(S55)/03/31	鉄骨鉄筋コンクリート	その他	28	1F		○	行政財産	1,108.24 m <sup>2</sup>
2											m <sup>2</sup>
3											m <sup>2</sup>
4											m <sup>2</sup>
5											m <sup>2</sup>
6											m <sup>2</sup>
7											m <sup>2</sup>
8											m <sup>2</sup>
9											m <sup>2</sup>
10											m <sup>2</sup>
合 計											1,108.24 m <sup>2</sup>

【運営方法等】

運営方法	直営(一部委託を含む)	指定管理者		指定管理期間	~
------	-------------	-------	--	--------	---

【利用状況】

区分	R3(2021)年度	R4(2022)年度	R5(2023)年度
開館日数	252	306	307
利用者数	2,039	1,782	2,114
利用者数/日	8.1	5.8	6.9
利用可能コマ数	7,560	9,180	9,210
利用コマ数	122	121	131
利用率	1.6%	1.3%	1.4%

【歳入情報】

区分	R3(2021)年度	R4(2022)年度	R5(2023)年度
施設使用料・負担金等	84	86	91
貸付料・目的外使用料等	7	7	7
その他収入	0	0	0
歳入計	91	93	98

【歳出情報】

区分	R3(2021)年度	R4(2022)年度	R5(2023)年度	
施設の コスト	人件費	0	0	0
	光熱水費等	557	564	532
	修繕料	26	43	0
	委託料	1,295	1,306	1,342
	工事請負費	0	0	0
	使用料及び賃借料	14	14	14
事業の コスト	その他	75	76	72
	人件費	0	0	0
	委託料・報償費	0	0	0
	その他	0	0	0
指定管理料	0	0	0	
歳出計	1,967	2,003	1,960	

【指定緊急避難場所・指定避難所】

指定緊急 避難場所	地震	津波	高潮	土砂災害	洪水
	○	○	○	○	○
指定 避難所	指定	収容人員			
	○	230人			

【施設写真】



【過去5年以内に実施した工事の内容】 (単位:千円)

実施年度	件名	工事費
(No work items reported)		

【公共施設の適正配置に関する方向性】

前期末面積	中期末面積	中期増減	機能の方向性	
			中期	後期
1,108.24 m <sup>2</sup>	1,108.24 m <sup>2</sup>	0.00 m <sup>2</sup>	→	→

カルテ番号	0518	利用用途分類	集会施設	評価分類	集会場
-------	------	--------	------	------	-----

【施設基本情報】

施設名	大河内生活改善センター	所在地	豊田町大字大河内801			所管課	豊田地域政策課	敷地面積	538.00 m <sup>2</sup>	うち借地面積	538.00 m <sup>2</sup>
		地区	豊田	利用圏域	地区	駐車場台数	30台	総延床面積	189.31 m <sup>2</sup>	延床面積	189.31 m <sup>2</sup>
設置根拠法令		設置条例				複合 関連施設	カルテ番号	施設名		所管課	延床面積
設置目的	旧豊田町にて「水力発電周辺地域交付金事業」補助金により設置。大河内自治会の集会所として利用。処分期限が非適用となる時期をみて譲渡予定。										m <sup>2</sup>
											m <sup>2</sup>
											m <sup>2</sup>

【建物内訳】

No.	物件番号	名称	建築日	主体構造	屋根構造	耐用年数	地上階	地下階	耐震性	財産区分	延床面積
1	1275	大河内生活改善センター 大河内集会所	1983(S58)/10/21	木造	その他	22	1F		○	普通財産	189.31 m <sup>2</sup>
2											m <sup>2</sup>
3											m <sup>2</sup>
4											m <sup>2</sup>
5											m <sup>2</sup>
6											m <sup>2</sup>
7											m <sup>2</sup>
8											m <sup>2</sup>
9											m <sup>2</sup>
10											m <sup>2</sup>
合 計											189.31 m <sup>2</sup>

【指定緊急避難場所・指定避難所】

指定緊急 避難場所	地震	津波	高潮	土砂災害	洪水
指定 避難所	指定	収容人員		人	

【施設写真】



【過去5年以内に実施した工事の内容】 (単位:千円)

実施年度	件名	工事費
(No data visible)		

【公共施設の適正配置に関する方向性】

前期末面積	中期末面積	中期増減	機能の方向性	
			中期	後期
189.31 m <sup>2</sup>	0.00 m <sup>2</sup>	△ 189.31 m <sup>2</sup>	譲渡	

【運営方法等】

運営方法	貸付施設	指定管理者		指定管理期間	~
------	------	-------	--	--------	---

【利用状況】

区分	R3(2021)年度	R4(2022)年度	R5(2023)年度
開館日数	50	50	50
利用者数	1,830	1,830	1,830
利用者数/日	36.6	36.6	36.6
利用可能コマ数	0	0	0
利用コマ数	0	0	0
利用率			

【歳入情報】 (単位:千円)

区分	R3(2021)年度	R4(2022)年度	R5(2023)年度
施設使用料・負担金等	0	0	0
貸付料・目的外使用料等	0	0	0
その他収入	0	0	0
歳入計	0	0	0

【歳出情報】 (単位:千円)

区分	R3(2021)年度	R4(2022)年度	R5(2023)年度	
施設の コスト	人件費	0	0	0
	光熱水費等			
	修繕料			
	委託料			
	工事請負費	0	0	0
	使用料及び賃借料			
事業の コスト	その他	0	0	0
	人件費			
	委託料・報償費			
	その他	0	0	0
指定管理料				
歳出計	0	0	0	

カルテ番号	0519	利用用途分類	集会施設	評価分類	集会場
-------	------	--------	------	------	-----

【施設基本情報】

施設名	今出生活改善センター	所在地	豊田町大字今出			所管課	豊田地域政策課	敷地面積	429.74 m <sup>2</sup>	うち借地面積	429.74 m <sup>2</sup>
		地区	豊田	利用圏域	地区	駐車場台数	10台	総延床面積	100.19 m <sup>2</sup>	延床面積	100.19 m <sup>2</sup>
設置根拠法令		設置条例				複合 関連施設	カルテ番号	施設名		所管課	延床面積
設置目的	旧豊田町にて「水力発電施設周辺地域交付事業」補助金により設置。今出自治会の集会所として利用。処分制限が非適用となる時期をみて譲渡予定。										m <sup>2</sup>
											m <sup>2</sup>
											m <sup>2</sup>

【建物内訳】

No.	物件番号	名称	建築日	主体構造	屋根構造	耐用年数	地上階	地下階	耐震性	財産区分	延床面積
1	1276	今出生活改善センター 今出集会所	1991(H03)/12/06	木造	瓦葺	22	1F		○	普通財産	100.19 m <sup>2</sup>
2											m <sup>2</sup>
3											m <sup>2</sup>
4											m <sup>2</sup>
5											m <sup>2</sup>
6											m <sup>2</sup>
7											m <sup>2</sup>
8											m <sup>2</sup>
9											m <sup>2</sup>
10											m <sup>2</sup>
合 計											100.19 m <sup>2</sup>

【運営方法等】

運営方法	貸付施設	指定管理者		指定管理期間	~
------	------	-------	--	--------	---

【利用状況】

区分	R3(2021)年度	R4(2022)年度	R5(2023)年度
開館日数	50	50	50
利用者数	810	810	810
利用者数/日	16.2	16.2	16.2
利用可能コマ数	0	0	0
利用コマ数	0	0	0
利用率			

【歳入情報】

(単位:千円)

区分	R3(2021)年度	R4(2022)年度	R5(2023)年度
施設使用料・負担金等	0	0	0
貸付料・目的外使用料等	0	0	0
その他収入	0	0	0
歳入計	0	0	0

【歳出情報】

(単位:千円)

区分	R3(2021)年度	R4(2022)年度	R5(2023)年度	
施設の コスト	人件費	0	0	0
	光熱水費等			
	修繕料			
	委託料			
	工事請負費	0	0	0
	使用料及び賃借料			
事業の コスト	その他	0	0	0
	人件費			
	委託料・報償費			
	その他	0	0	0
指定管理料				
歳出計	0	0	0	

【指定緊急避難場所・指定避難所】

指定緊急 避難場所	地震	津波	高潮	土砂災害	洪水
指定 避難所	指定	収容人員		人	

【施設写真】



【過去5年以内に実施した工事の内容】 (単位:千円)

実施年度	件名	工事費
(No work performed in the last 5 years)		

【公共施設の適正配置に関する方向性】

前期末面積	中期末面積	中期増減	機能の方向性	
			中期	後期
100.19 m <sup>2</sup>	0.00 m <sup>2</sup>	△ 100.19 m <sup>2</sup>	譲渡	

カルテ番号	0520	利用用途分類	集会施設	評価分類	集会場
-------	------	--------	------	------	-----

【施設基本情報】

施設名	地吉生活改善センター	所在地	豊田町大字地吉1077			所管課	豊田地域政策課	敷地面積	608.26 m <sup>2</sup>	うち借地面積	608.26 m <sup>2</sup>		
		地区	豊田	利用圏域	地区	駐車場台数	3台	総延床面積	55.46 m <sup>2</sup>	延床面積	55.46 m <sup>2</sup>		
設置根拠法令		設置条例				複合 関連施設	カルテ番号	施設名		所管課	延床面積		
設置目的	旧豊田町にて「水力発電施設周辺地域交付事業」補助金により設置。地吉自治会の集会所として利用。処分制限が非適用となる時期をみて譲渡予定。											m <sup>2</sup>	
													m <sup>2</sup>
													m <sup>2</sup>

【建物内訳】

No.	物件番号	名称	建築日	主体構造	屋根構造	耐用年数	地上階	地下階	耐震性	財産区分	延床面積
1	1324	地吉生活改善センター 地吉集会所	1992(H04)/12/14	木造	その他	22	1F		○	普通財産	55.46 m <sup>2</sup>
2											m <sup>2</sup>
3											m <sup>2</sup>
4											m <sup>2</sup>
5											m <sup>2</sup>
6											m <sup>2</sup>
7											m <sup>2</sup>
8											m <sup>2</sup>
9											m <sup>2</sup>
10											m <sup>2</sup>
合 計											55.46 m <sup>2</sup>

【運営方法等】

運営方法	貸付施設	指定管理者		指定管理期間	~
------	------	-------	--	--------	---

【利用状況】

区分	R3(2021)年度	R4(2022)年度	R5(2023)年度
開館日数	50	50	0
利用者数	300	300	0
利用者数/日	6.0	6.0	
利用可能コマ数	0	0	0
利用コマ数	0	0	0
利用率			

【歳入情報】

区分	R3(2021)年度	R4(2022)年度	R5(2023)年度
施設使用料・負担金等	0	0	0
貸付料・目的外使用料等	0	0	0
その他収入	0	0	0
歳入計	0	0	0

【歳出情報】

(単位:千円)

区分	R3(2021)年度	R4(2022)年度	R5(2023)年度	
施設の コスト	人件費	0	0	0
	光熱水費等			
	修繕料			
	委託料			
	工事請負費	0	0	0
	使用料及び賃借料			
事業の コスト	その他	0	0	0
	人件費			
	委託料・報償費			
	その他	0	0	0
指定管理料				
歳出計	0	0	0	

【指定緊急避難場所・指定避難所】

指定緊急 避難場所	地震	津波	高潮	土砂災害	洪水
指定 避難所	指定	収容人員		人	

【施設写真】



【過去5年以内に実施した工事の内容】 (単位:千円)

実施年度	件名	工事費
(No work reported)		

【公共施設の適正配置に関する方向性】

前期末面積	中期末面積	中期増減	機能の方向性	
			中期	後期
55.46 m <sup>2</sup>	0.00 m <sup>2</sup>	△ 55.46 m <sup>2</sup>	譲渡	

カルテ番号	0521	利用用途分類	集会施設	評価分類	集会場
-------	------	--------	------	------	-----

【施設基本情報】

施設名	台生活改善センター	所在地	豊田町大字今出1334			所管課	豊田地域政策課	敷地面積	885.09 m <sup>2</sup>	うち借地面積	885.09 m <sup>2</sup>
		地区	豊田	利用圏域	地区	駐車場台数	10台	総延床面積	118.73 m <sup>2</sup>	延床面積	118.73 m <sup>2</sup>
設置根拠法令		設置条例				複合 関連施設	カルテ番号	施設名		所管課	延床面積
設置目的	旧豊田町にて「水力発電施設周辺地域交付金事業」補助金により設置。台自治会の集会所として利用。処分制限が非適用となる時期をみて譲渡予定。										m <sup>2</sup>
											m <sup>2</sup>
											m <sup>2</sup>

【建物内訳】

No.	物件番号	名称	建築日	主体構造	屋根構造	耐用年数	地上階	地下階	耐震性	財産区分	延床面積
1	1325	台生活改善センター 台集会所	1977(S52)/01/01	軽量鉄骨造	その他	27	1F		—	普通財産	118.73 m <sup>2</sup>
2											m <sup>2</sup>
3											m <sup>2</sup>
4											m <sup>2</sup>
5											m <sup>2</sup>
6											m <sup>2</sup>
7											m <sup>2</sup>
8											m <sup>2</sup>
9											m <sup>2</sup>
10											m <sup>2</sup>
合 計											118.73 m <sup>2</sup>

【指定緊急避難場所・指定避難所】

指定緊急 避難場所	地震	津波	高潮	土砂災害	洪水
指定 避難所	指定	収容人員		人	

【施設写真】



【過去5年以内に実施した工事の内容】 (単位:千円)

実施年度	件名	工事費
(No work has been implemented in the past 5 years)		

【公共施設の適正配置に関する方向性】

前期末面積	中期末面積	中期増減	機能の方向性	
			中期	後期
118.73 m <sup>2</sup>	0.00 m <sup>2</sup>	△ 118.73 m <sup>2</sup>	譲渡	

【運営方法等】

運営方法	貸付施設	指定管理者		指定管理期間	~
------	------	-------	--	--------	---

【利用状況】

区分	R3(2021)年度	R4(2022)年度	R5(2023)年度
開館日数	50	50	50
利用者数	1,200	1,200	1,200
利用者数/日	24.0	24.0	24.0
利用可能コマ数	0	0	0
利用コマ数	0	0	0
利用率			

【歳出情報】 (単位:千円)

区分	R3(2021)年度	R4(2022)年度	R5(2023)年度
施設の コスト	人件費	0	0
	光熱水費等		
	修繕料		
	委託料		
	工事請負費	0	0
	使用料及び賃借料		
事業の コスト	その他	0	0
	人件費		
	委託料・報償費		
	その他	0	0
指定管理料			
歳出計	0	0	0

【歳入情報】 (単位:千円)

区分	R3(2021)年度	R4(2022)年度	R5(2023)年度
施設使用料・負担金等	0	0	0
貸付料・目的外使用料等	0	0	0
その他収入	0	0	0
歳入計	0	0	0

カルテ番号	0529	利用用途分類	集会施設	評価分類	集会場
-------	------	--------	------	------	-----

【施設基本情報】

施設名	阿座上集会所	所在地	豊田町大字阿座上226-1			所管課	豊田地域政策課	敷地面積	82.71 m <sup>2</sup>	うち借地面積	82.71 m <sup>2</sup>			
		地区	豊田	利用圏域	地区	駐車場台数	0台	総延床面積	82.71 m <sup>2</sup>	延床面積	82.71 m <sup>2</sup>			
設置根拠法令		設置条例				複合 関連施設	カルテ番号	施設名		所管課	延床面積			
設置目的	昭和34年度に整備。昭和60年改修。地域の集会所として使用。											m <sup>2</sup>		
														m <sup>2</sup>
														m <sup>2</sup>


【建物内訳】

No.	物件番号	名称	建築日	主体構造	屋根構造	耐用年数	地上階	地下階	耐震性	財産区分	延床面積
1	1284	阿座上集会所 集会所	1959(S34)/04/01	木造	その他	22	1F		×	普通財産	82.71 m <sup>2</sup>
2											m <sup>2</sup>
3											m <sup>2</sup>
4											m <sup>2</sup>
5											m <sup>2</sup>
6											m <sup>2</sup>
7											m <sup>2</sup>
8											m <sup>2</sup>
9											m <sup>2</sup>
10											m <sup>2</sup>
合 計											82.71 m <sup>2</sup>

【指定緊急避難場所・指定避難所】

指定緊急 避難場所	地震	津波	高潮	土砂災害	洪水
指定 避難所	指定	収容人員			
		人			

【施設写真】



【過去5年以内に実施した工事の内容】 (単位:千円)

実施年度	件名	工事費
(No work has been implemented in the past 5 years)		

【公共施設の適正配置に関する方向性】

前期末面積	中期末面積	中期増減	機能の方向性	
			中期	後期
82.71 m <sup>2</sup>	0.00 m <sup>2</sup>	△ 82.71 m <sup>2</sup>	譲渡	

【運営方法等】

運営方法	貸付施設	指定管理者		指定管理期間	~
------	------	-------	--	--------	---

【利用状況】

区分	R3(2021)年度	R4(2022)年度	R5(2023)年度
開館日数	365	365	366
利用者数			
利用者数/日	0.0	0.0	0.0
利用可能コマ数	0	0	0
利用コマ数	0	0	0
利用率			

【歳出情報】

(単位:千円)

区分	R3(2021)年度	R4(2022)年度	R5(2023)年度	
施設の コスト	人件費	0	0	0
	光熱水費等			
	修繕料			
	委託料			
	工事請負費	0	0	0
	使用料及び賃借料			
その他	2	2	2	
事業の コスト	人件費			
	委託料・報償費			
	その他	0	0	0
指定管理料				
歳出計	2	2	2	

【歳入情報】

(単位:千円)

区分	R3(2021)年度	R4(2022)年度	R5(2023)年度
施設使用料・負担金等	0	0	0
貸付料・目的外使用料等	0	0	0
その他収入	0	0	0
歳入計	0	0	0



カルテ番号	0545	利用用途分類	集会施設	評価分類	集会場
-------	------	--------	------	------	-----

## 【施設基本情報】

施設名	中村東集会所	所在地	豊田町大字中村191			所管課	豊田地域政策課	敷地面積	111.01 m <sup>2</sup>	うち借地面積	111.01 m <sup>2</sup>
		地区	豊田	利用圏域	地区	駐車場台数	0台	総延床面積	111.01 m <sup>2</sup>	延床面積	111.01 m <sup>2</sup>
設置根拠法令		設置条例				複合 関連施設	カルテ番号	施設名		所管課	延床面積
設置目的	昭和49年一部増改築。平成16年9月の台風被害により屋根損壊のため使用不能になったが、自治会住民より要望書の提出があったため、関係部署で協議の上単町で新築したもの。現在は地域の集会所として使用。									m <sup>2</sup>	
										m <sup>2</sup>	
										m <sup>2</sup>	

## 【建物内訳】

No.	物件番号	名称	建築日	主体構造	屋根構造	耐用年数	地上階	地下階	耐震性	財産区分	延床面積
1	1310	中村東集会所 集会所	2005(H17)/06/13	木造	瓦葺	22	1F		○	普通財産	111.01 m <sup>2</sup>
2											m <sup>2</sup>
3											m <sup>2</sup>
4											m <sup>2</sup>
5											m <sup>2</sup>
6											m <sup>2</sup>
7											m <sup>2</sup>
8											m <sup>2</sup>
9											m <sup>2</sup>
10											m <sup>2</sup>
合計											111.01 m <sup>2</sup>

## 【指定緊急避難場所・指定避難所】

指定緊急 避難場所	地震	津波	高潮	土砂災害	洪水
指定 避難所	指定	収容人員		人	

## 【施設写真】



## 【運営方法等】

運営方法	貸付施設	指定管理者		指定管理期間	～
------	------	-------	--	--------	---

## 【利用状況】

区分	R3(2021)年度	R4(2022)年度	R5(2023)年度
開館日数	365	365	366
利用者数			
利用者数/日	0.0	0.0	0.0
利用可能コマ数	0	0	0
利用コマ数	0	0	0
利用率			

## 【歳入情報】

(単位:千円)

区分	R3(2021)年度	R4(2022)年度	R5(2023)年度
施設使用料・負担金等	0	0	0
貸付料・目的外使用料等	0	0	0
その他収入	0	0	0
歳入計	0	0	0

## 【歳出情報】

(単位:千円)

区分	R3(2021)年度	R4(2022)年度	R5(2023)年度
施設のコスト			
人件費	0	0	0
光熱水費等			
修繕料			
委託料			
工事請負費	0	0	0
使用料及び賃借料			
その他	4	4	5
事業のコスト			
人件費			
委託料・報償費			
その他	0	0	0
指定管理料			
歳出計	4	4	5

## 【過去5年以内に実施した工事の内容】

(単位:千円)

実施年度	件名	工事費
(過去5年以内に実施した工事の内容が記載されていません)		

## 【公共施設の適正配置に関する方向性】

前期末面積	中期末面積	中期増減	機能の方向性	
			中期	後期
111.01 m <sup>2</sup>	0.00 m <sup>2</sup>	△ 111.01 m <sup>2</sup>	譲渡	

カルテ番号	0546	利用用途分類	集会施設	評価分類	集会場
-------	------	--------	------	------	-----

## 【施設基本情報】

施設名	上八道新生館	所在地	豊田町大字八道2005-3			所管課	豊田地域政策課	敷地面積	238.27 m <sup>2</sup>	うち借地面積	0.00 m <sup>2</sup>
		地区	豊田	利用圏域	地区	駐車場台数	0台	総延床面積	139.94 m <sup>2</sup>	延床面積	139.94 m <sup>2</sup>
設置根拠法令		設置条例				複合 関連施設	カルテ番号	施設名		所管課	延床面積
設置目的	現在は地域の集会所として使用。										m <sup>2</sup>
											m <sup>2</sup>
											m <sup>2</sup>

## 【建物内訳】

No.	物件番号	名称	建築日	主体構造	屋根構造	耐用年数	地上階	地下階	耐震性	財産区分	延床面積
1	1311	上八道新生館 集会所	1983(S58)/12/12	木造	瓦葺	22	1F		○	普通財産	139.94 m <sup>2</sup>
2											m <sup>2</sup>
3											m <sup>2</sup>
4											m <sup>2</sup>
5											m <sup>2</sup>
6											m <sup>2</sup>
7											m <sup>2</sup>
8											m <sup>2</sup>
9											m <sup>2</sup>
10											m <sup>2</sup>
合計											139.94 m <sup>2</sup>

## 【指定緊急避難場所・指定避難所】

指定緊急 避難場所	地震	津波	高潮	土砂災害	洪水
指定 避難所	指定	収容人員		人	

## 【施設写真】



## 【運営方法等】

運営方法	貸付施設	指定管理者		指定管理期間	~
------	------	-------	--	--------	---

## 【利用状況】

区分	R3(2021)年度	R4(2022)年度	R5(2023)年度
開館日数	365	365	366
利用者数			
利用者数/日	0.0	0.0	0.0
利用可能コマ数	0	0	0
利用コマ数	0	0	0
利用率			

## 【歳入情報】

(単位:千円)

区分	R3(2021)年度	R4(2022)年度	R5(2023)年度
施設使用料・負担金等	0	0	0
貸付料・目的外使用料等	0	0	0
その他収入	0	0	0
歳入計	0	0	0

## 【歳出情報】

(単位:千円)

区分	R3(2021)年度	R4(2022)年度	R5(2023)年度
人件費	0	0	0
光熱水費等			
修繕料			
委託料			
工事請負費	0	0	0
使用料及び賃借料			
その他	5	5	5
事業の コスト			
人件費			
委託料・報償費			
その他	0	0	0
指定管理料			
歳出計	5	5	5

## 【過去5年以内に実施した工事の内容】 (単位:千円)

実施年度	件名	工事費
/		

## 【公共施設の適正配置に関する方向性】

前期末面積	中期末面積	中期増減	機能の方向性	
			中期	後期
139.94 m <sup>2</sup>	0.00 m <sup>2</sup>	△ 139.94 m <sup>2</sup>	譲渡	

カルテ番号	0555	利用用途分類	集会施設	評価分類	集会場
-------	------	--------	------	------	-----

【施設基本情報】

施設名	日野温泉いこいの家	所在地	豊田町大字日野14-2			所管課	豊田市民生活課	敷地面積	734.49 m <sup>2</sup>	うち借地面積	0.00 m <sup>2</sup>
		地区	豊田	利用圏域	地区	駐車場台数	7台	総延床面積	99.71 m <sup>2</sup>	延床面積	99.71 m <sup>2</sup>
設置根拠法令	設置条例					日野温泉いこいの家の設置等に関する条例	カルテ番号	施設名	所管課	延床面積	
設置目的	高齢者・身障者・一般住民の温泉を利用した、憩いの場として心身の健康増進のために広く利用するもの。					複合 関連施設					m <sup>2</sup>
											m <sup>2</sup>
											m <sup>2</sup>

【建物内訳】

No.	物件番号	名称	建築日	主体構造	屋根構造	耐用年数	地上階	地下階	耐震性	財産区分	延床面積
1	1330	日野温泉いこいの家 保養所	1999(H11)/09/30	木造	瓦葺	22	1F		○	行政財産	99.71 m <sup>2</sup>
2											m <sup>2</sup>
3											m <sup>2</sup>
4											m <sup>2</sup>
5											m <sup>2</sup>
6											m <sup>2</sup>
7											m <sup>2</sup>
8											m <sup>2</sup>
9											m <sup>2</sup>
10											m <sup>2</sup>
合 計											99.71 m <sup>2</sup>

【運営方法等】

運営方法	直営(一部委託を含む)	指定管理者	指定管理期間	~
------	-------------	-------	--------	---

【利用状況】

区分	R3(2021)年度	R4(2022)年度	R5(2023)年度
開館日数	212	256	75
利用者数	1,564	2,153	678
利用者数/日	7.4	8.4	9.0
利用可能コマ数	636	768	225
利用コマ数	636	768	81
利用率	100.0%	100.0%	36.0%

【歳入情報】

区分	R3(2021)年度	R4(2022)年度	R5(2023)年度
施設使用料・負担金等	426	606	180
貸付料・目的外使用料等	0		
その他収入	0		
歳入計	426	606	180

【歳出情報】

区分	R3(2021)年度	R4(2022)年度	R5(2023)年度
人件費	2,247	2,015	2,015
光熱水費等	924	1,051	468
修繕料	510	272	209
委託料	394	394	168
工事請負費			
使用料及び賃借料	14	14	13
その他	12	13	18
事業のコスト			
人件費			
委託料・報償費			
その他	225	192	55
指定管理料			
歳出計	4,326	3,951	2,946

【指定緊急避難場所・指定避難所】

指定緊急避難場所	地震	津波	高潮	土砂災害	洪水
指定避難所	指定	収容人員		人	

【施設写真】



【過去5年以内に実施した工事の内容】 (単位:千円)

実施年度	件名	工事費
(No work items listed)		

【公共施設の適正配置に関する方向性】

前期末面積	中期末面積	中期増減	機能の方向性	
			中期	後期
99.71 m <sup>2</sup>	0.00 m <sup>2</sup>	△ 99.71 m <sup>2</sup>	譲渡	

カルテ番号	0568	利用用途分類	集会施設	評価分類	集会場
-------	------	--------	------	------	-----

【施設基本情報】

施設名	下関市殿居地区農村集落多目的共同利用施設	所在地	豊田町大字殿居1094-1			所管課	豊田建設農林課	敷地面積	514.80 m <sup>2</sup>	うち借地面積	0.00 m <sup>2</sup>
		地区	豊田	利用圏域	地区	駐車場台数	20台	総延床面積	283.60 m <sup>2</sup>	延床面積	283.60 m <sup>2</sup>
設置根拠法令		設置条例	下関市殿居地区農村集落多目的共同利用施設の設置等に関する条例			複合 関連施設	カルテ番号	施設名	所管課	延床面積	
設置目的	地域住民による営農に関する情報交換、地域特産物の開発、農業生産の合理化等地域の拠点施設として、地域農業・農村の活性化を推進することを目的として下関市殿居地区農村集落多目的共同利用施設を設置する。										m <sup>2</sup>
											m <sup>2</sup>
											m <sup>2</sup>

【建物内訳】

No.	物件番号	名称	建築日	主体構造	屋根構造	耐用年数	地上階	地下階	耐震性	財産区分	延床面積
1	1369	下関市殿居地区農村集落多目的共同利用施設 共同利用施設	1998(H10)/01/30	鉄骨造	その他	34	1F		○	行政財産	283.60 m <sup>2</sup>
2											m <sup>2</sup>
3											m <sup>2</sup>
4											m <sup>2</sup>
5											m <sup>2</sup>
6											m <sup>2</sup>
7											m <sup>2</sup>
8											m <sup>2</sup>
9											m <sup>2</sup>
10											m <sup>2</sup>
合 計											283.60 m <sup>2</sup>

【運営方法等】

運営方法	指定管理(利用料金制)	指定管理者	殿居区	指定管理期間	2021(R03)/04/01 ~ 2026(R08)/03/31
------	-------------	-------	-----	--------	-----------------------------------

【利用状況】

区分	R3(2021)年度	R4(2022)年度	R5(2023)年度
開館日数	357	357	358
利用者数	1,589	1,778	1,790
利用者数/日	4.5	5.0	5.0
利用可能コマ数	3,213	3,213	3,222
利用コマ数	182	213	237
利用率	5.7%	6.6%	7.4%

【歳入情報】

区分	R3(2021)年度	R4(2022)年度	R5(2023)年度
施設使用料・負担金等	0	0	0
貸付料・目的外使用料等	0	0	0
その他収入	0	0	0
歳入計	0	0	0

【歳出情報】

区分	R3(2021)年度	R4(2022)年度	R5(2023)年度
施設の コスト	人件費		
	光熱水費等		
	修繕料		814
	委託料		
	工事請負費		
	使用料及び賃借料		
その他	13	13	14
事業の コスト	人件費		
	委託料・報償費		
	その他		
指定管理料	1,001	1,001	1,001
歳出計	1,014	1,828	1,541

【指定緊急避難場所・指定避難所】

指定緊急 避難場所	地震	津波	高潮	土砂災害	洪水
	○	○	○	○	○
指定 避難所	指定	収容人員			
	○	45人			

【施設写真】



【過去5年以内に実施した工事の内容】 (単位:千円)

実施年度	件名	工事費
(No work items reported)		

【公共施設の適正配置に関する方向性】

前期末面積	中期末面積	中期増減	機能の方向性	
			中期	後期
283.60 m <sup>2</sup>	0.00 m <sup>2</sup>	△ 283.60 m <sup>2</sup>	集約化(転用)	

カルテ番号	0564	利用用途分類	集会施設	評価分類	その他研修施設
-------	------	--------	------	------	---------

【施設基本情報】

施設名	下関市林業総合センター	所在地	豊田町大字中村853-1			所管課	豊田建設農林課	敷地面積	3,989.09 m <sup>2</sup>	うち借地面積	0.00 m <sup>2</sup>
		地区	豊田	利用圏域	地区	駐車場台数	18台	総延床面積	359.00 m <sup>2</sup>	延床面積	359.00 m <sup>2</sup>
設置根拠法令	設置条例					下関市林業総合センターの設置等に関する条例	カルテ番号	施設名	所管課	延床面積	
設置目的	林業従事者の福祉を増進し、林業技術と知識の向上に資するとともに林業所得の増大を図るため。					複合 関連施設					m <sup>2</sup>
											m <sup>2</sup>
											m <sup>2</sup>

【建物内訳】

No.	物件番号	名称	建築日	主体構造	屋根構造	耐用年数	地上階	地下階	耐震性	財産区分	延床面積
1	1345	下関市林業総合センター	1999(H11)/07/01	木造	その他	22	1F		○	行政財産	359.00 m <sup>2</sup>
2											m <sup>2</sup>
3											m <sup>2</sup>
4											m <sup>2</sup>
5											m <sup>2</sup>
6											m <sup>2</sup>
7											m <sup>2</sup>
8											m <sup>2</sup>
9											m <sup>2</sup>
10											m <sup>2</sup>
合 計											359.00 m <sup>2</sup>

【指定緊急避難場所・指定避難所】

指定緊急 避難場所	地震	津波	高潮	土砂災害	洪水
指定 避難所	指定	収容人員		人	

【施設写真】



【過去5年以内に実施した工事の内容】 (単位:千円)

実施年度	件名	工事費
(No work items reported in the last 5 years)		

【公共施設の適正配置に関する方向性】

前期末面積	中期末面積	中期増減	機能の方向性	
			中期	後期
359.00 m <sup>2</sup>	0.00 m <sup>2</sup>	△ 359.00 m <sup>2</sup>	譲渡	

【運営方法等】

運営方法	指定管理(利用料金制)	指定管理者	山口県西部森林組合	指定管理期間	2021(R03)/04/01 ~ 2026(R08)/03/31
------	-------------	-------	-----------	--------	-----------------------------------

【利用状況】

区分	R3(2021)年度	R4(2022)年度	R5(2023)年度
開館日数	200	241	240
利用者数	257	532	616
利用者数/日	1.3	2.2	2.6
利用可能コマ数	1,200	1,446	1,440
利用コマ数	17	55	50
利用率	1.4%	3.8%	3.5%

【歳出情報】 (単位:千円)

区分	R3(2021)年度	R4(2022)年度	R5(2023)年度	
施設の コスト	人件費	0	0	0
	光熱水費等	0	0	0
	修繕料	0	495	0
	委託料	55	57	57
	工事請負費	0	0	0
	使用料及び賃借料	0	0	0
事業の コスト	その他	32	33	34
	人件費	0	0	0
	委託料・報償費	0	0	0
	その他	0	0	0
	指定管理料	0	0	0
歳出計	87	585	91	

【歳入情報】 (単位:千円)

区分	R3(2021)年度	R4(2022)年度	R5(2023)年度
施設使用料・負担金等	0	0	0
貸付料・目的外使用料等	0	0	0
その他収入	0	0	0
歳入計	0	0	0

カルテ番号	0599	利用用途分類	集会施設	評価分類	ホール
-------	------	--------	------	------	-----

【施設基本情報】

施設名	下関市川棚温泉交流センター	所在地	豊浦町大字川棚5180			所管課	豊浦地域政策課	敷地面積	4,998.00 m <sup>2</sup>	うち借地面積	0.00 m <sup>2</sup>
		地区	豊浦	利用圏域	広域	駐車場台数	11台	総延床面積	1,242.85 m <sup>2</sup>	延床面積	991.22 m <sup>2</sup>
設置根拠法令	地方自治法	設置条例	下関市川棚温泉交流センターの設置等に関する条例			複合 関連施設	カルテ番号	施設名		所管課	延床面積
設置目的	市民と来訪者の交流促進を図り、地域の特性を活用した交流拠点としての利用に供すると共に災害時における避難指定所として設置している。まちづくり交付金事業により整備されたものであり、地域の振興と湯町地区の交流人口増大を地域住民との協働により達成していく事を目的に計画されたもの。						0599	下関市川棚温泉交流センター	豊浦地域政策課	991.22 m <sup>2</sup>	
							1116	下関市烏山民俗資料館	土井ヶ浜通路・人類学ミュージアム	251.63 m <sup>2</sup>	


【建物内訳】

No.	物件番号	名称	建築日	主体構造	屋根構造	耐用年数	地上階	地下階	耐震性	財産区分	延床面積
1	1477	下関市川棚温泉交流センター 多目的施設	2009(H21)/11/18	鉄骨造	陸屋根	38	2F		○	行政財産	1,242.85 m <sup>2</sup>
2											m <sup>2</sup>
3											m <sup>2</sup>
4											m <sup>2</sup>
5											m <sup>2</sup>
6											m <sup>2</sup>
7											m <sup>2</sup>
8											m <sup>2</sup>
9											m <sup>2</sup>
10											m <sup>2</sup>
合 計											1,242.85 m <sup>2</sup>

【指定緊急避難場所・指定避難所】

指定緊急 避難場所	地震	津波	高潮	土砂災害	洪水
	○	○	○	○	○
指定 避難所	指定	収容人員			
	○	414人			

【施設写真】



【過去5年以内に実施した工事の内容】 (単位:千円)

実施年度	件名	工事費
(No work items listed)		

【公共施設の適正配置に関する方向性】

前期末面積	中期末面積	中期増減	機能の方向性	
			中期	後期
991.22 m <sup>2</sup>	991.22 m <sup>2</sup>	0.00 m <sup>2</sup>	→	→

【運営方法等】

運営方法	指定管理	指定管理者	川棚温泉まちづくり株式会社	指定管理期間	2019(H31)/04/01 ~ 2024(R06)/03/31
------	------	-------	---------------	--------	-----------------------------------

【利用状況】

区分	R3(2021)年度	R4(2022)年度	R5(2023)年度
開館日数	300	361	362
利用者数	14,466	24,713	35,857
利用者数/日	48.2	68.5	99.1
利用可能コマ数	6,044	7,258	7,244
利用コマ数	873	1,334	1,452
利用率	14.4%	18.4%	20.0%

【歳出情報】 (単位:千円)

区分	R3(2021)年度	R4(2022)年度	R5(2023)年度	
施設の コスト	人件費			
	光熱水費等			
	修繕料	0	0	924
	委託料	177	173	331
	工事請負費			
	使用料及び賃借料			
事業の コスト	その他	76	79	85
	人件費			
	委託料・報償費			27
	その他	0	0	4
	指定管理料	19,998	21,698	20,709
歳出計	20,251	21,950	22,080	

【歳入情報】 (単位:千円)

区分	R3(2021)年度	R4(2022)年度	R5(2023)年度
施設使用料・負担金等	0	0	0
貸付料・目的外使用料等	177	177	193
その他収入	0	0	0
歳入計	177	177	193

カルテ番号	0854	利用用途分類	集会施設	評価分類	公民館等
-------	------	--------	------	------	------

【施設基本情報】

施設名	下関市立川棚公民館	所在地	豊浦町大字川棚6167-2			所管課	豊浦教育支所	敷地面積	2,794.93 m <sup>2</sup>	うち借地面積	0.00 m <sup>2</sup>
		地区	豊浦	利用圏域	地区	駐車場台数	20台	総延床面積	1,873.22 m <sup>2</sup>	延床面積	1,873.22 m <sup>2</sup>
設置根拠法令	社会教育法	設置条例	下関市立公民館の設置等に関する条例			複合 関連施設	カルテ番号	施設名	所管課	延床面積	
設置目的	市町村その他一定区域内の住民のために、実際生活に即する教育、学術及び文化に関する各種の事業を行い、住民の教養の向上、健康の増進、上層の純化を図り、生活文化の振興、社会福祉の増進に寄与するため。									m <sup>2</sup>	
										m <sup>2</sup>	
									m <sup>2</sup>		

【建物内訳】

No.	物件番号	名称	建築日	主体構造	屋根構造	耐用年数	地上階	地下階	耐震性	財産区分	延床面積
1	2846	下関市立川棚公民館	1977(S52)/12/12	鉄筋コンクリート	その他	50	2F		—	行政財産	1,854.46 m <sup>2</sup>
2	2847	下関市立川棚公民館 エレベーター棟	1994(H06)/01/01	鉄骨造	その他	38	2F		—	行政財産	18.76 m <sup>2</sup>
3											m <sup>2</sup>
4											m <sup>2</sup>
5											m <sup>2</sup>
6											m <sup>2</sup>
7											m <sup>2</sup>
8											m <sup>2</sup>
9											m <sup>2</sup>
10											m <sup>2</sup>
合 計											1,873.22 m <sup>2</sup>

【指定緊急避難場所・指定避難所】

指定緊急 避難場所	地震	津波	高潮	土砂災害	洪水
	×	○	○	○	○
指定 避難所	指定	収容人員			
	○	624人			

【施設写真】



【過去5年以内に実施した工事の内容】 (単位:千円)

実施年度	件名	工事費
(No work items reported)		

【公共施設の適正配置に関する方向性】

前期末面積	中期末面積	中期増減	機能の方向性	
			中期	後期
1,873.22 m <sup>2</sup>	1,873.22 m <sup>2</sup>	0.00 m <sup>2</sup>	→	→

【運営方法等】

運営方法	直営(一部委託を含む)	指定管理者		指定管理期間	~
------	-------------	-------	--	--------	---

【利用状況】

区分	R3(2021)年度	R4(2022)年度	R5(2023)年度
開館日数	257	308	309
利用者数	15,969	20,985	23,718
利用者数/日	62.1	68.1	76.8
利用可能コマ数	6,939	8,316	8,343
利用コマ数	2,730	2,390	2,477
利用率	39.3%	28.7%	29.7%

【歳入情報】

(単位:千円)

区分	R3(2021)年度	R4(2022)年度	R5(2023)年度
施設使用料・負担金等	843	1,137	1,205
貸付料・目的外使用料等	39	2	2
その他収入	155	194	197
歳入計	1,037	1,333	1,404

【歳出情報】

(単位:千円)

区分	R3(2021)年度	R4(2022)年度	R5(2023)年度	
施設の コスト	人件費	6,741	6,720	6,738
	光熱水費等	1,687	3,833	2,834
	修繕料	302	96	80
	委託料	591	418	418
	工事請負費	0	0	0
	使用料及び賃借料	102	35	30
その他	451	44	42	
事業の コスト	人件費		0	0
	委託料・報償費		329	344
その他		440	52	
指定管理料				
歳出計	9,874	11,915	10,538	

カルテ番号	0855	利用用途分類	集会施設	評価分類	公民館等
-------	------	--------	------	------	------

【施設基本情報】

施設名	下関市立室津公民館	所在地	豊浦町大字室津下681-3			所管課	豊浦教育支所	敷地面積	3,381.00 m <sup>2</sup>	うち借地面積	0.00 m <sup>2</sup>
		地区	豊浦	利用圏域	地区	駐車場台数	15台	総延床面積	448.74 m <sup>2</sup>	延床面積	442.74 m <sup>2</sup>
設置根拠法令	社会教育法	設置条例	下関市立公民館の設置等に関する条例			複合 関連施設	カルテ番号	施設名		所管課	延床面積
設置目的	市町村その他一定区域内の住民のために、実際生活に即する教育、学術及び文化に関する各種の事業を行い、住民の教養の向上、健康の増進、情操の純化を図り、生活文化の振興、社会福祉の増進に寄与するため。						0855	下関市立室津公民館	豊浦教育支所	442.74 m <sup>2</sup>	
							1103	下関市役所豊浦総合支所室津支所	豊浦地域政策課	6.00 m <sup>2</sup>	
									m <sup>2</sup>		

【建物内訳】

No.	物件番号	名称	建築日	主体構造	屋根構造	耐用年数	地上階	地下階	耐震性	財産区分	延床面積
1	2848	下関市立室津公民館	1988(S63)/03/31	鉄筋コンクリート	その他	50	1F		○	行政財産	448.74 m <sup>2</sup>
2											m <sup>2</sup>
3											m <sup>2</sup>
4											m <sup>2</sup>
5											m <sup>2</sup>
6											m <sup>2</sup>
7											m <sup>2</sup>
8											m <sup>2</sup>
9											m <sup>2</sup>
10											m <sup>2</sup>
合 計											448.74 m <sup>2</sup>

【運営方法等】

運営方法	直営(一部委託を含む)	指定管理者		指定管理期間	~
------	-------------	-------	--	--------	---

【利用状況】

区分	R3(2021)年度	R4(2022)年度	R5(2023)年度
開館日数	257	308	309
利用者数	3,370	3,190	3,187
利用者数/日	13.1	10.4	10.3
利用可能コマ数	3,084	3,696	3,708
利用コマ数	356	435	445
利用率	11.5%	11.8%	12.0%

【歳入情報】

区分	R3(2021)年度	R4(2022)年度	R5(2023)年度
施設使用料・負担金等	125	135	123
貸付料・目的外使用料等	3	3	2
その他収入	113	89	107
歳入計	241	227	232

【歳出情報】

区分	R3(2021)年度	R4(2022)年度	R5(2023)年度	
施設の コスト	人件費	4,494	4,480	4,486
	光熱水費等	508	576	567
	修繕料	0	0	0
	委託料	443	436	440
	工事請負費	0	0	0
	使用料及び賃借料	43	26	30
事業の コスト	その他	251	31	26
	人件費		0	
	委託料・報償費		179	
指定管理料			170	
歳出計	5,739	5,898	5,549	

【指定緊急避難場所・指定避難所】

指定緊急 避難場所	地震	津波	高潮	土砂災害	洪水
	○	×	×	○	○
指定 避難所	指定	収容人員			
	○	150人			

【施設写真】



【過去5年以内に実施した工事の内容】 (単位:千円)

実施年度	件名	工事費
(No work items reported)		

【公共施設の適正配置に関する方向性】

前期末面積	中期末面積	中期増減	機能の方向性	
			中期	後期
442.74 m <sup>2</sup>	200.00 m <sup>2</sup>	△ 242.74 m <sup>2</sup>	複合化(解体)	→



カルテ番号	0856	利用用途分類	集会施設	評価分類	公民館等
-------	------	--------	------	------	------

【施設基本情報】

施設名	下関市豊浦ふれあいセンター	所在地	豊浦町大字宇賀7925-1			所管課	豊浦教育支所	敷地面積	202.54 m <sup>2</sup>	うち借地面積	0.00 m <sup>2</sup>
		地区	豊浦	利用圏域	地区	駐車場台数	20台	総延床面積	202.54 m <sup>2</sup>	延床面積	202.54 m <sup>2</sup>
設置根拠法令		設置条例	下関市ふれあいセンターの設置等に関する条例			複合 関連施設	カルテ番号	施設名		所管課	延床面積
設置目的	施設を市民の利用に供することで、自主性・共同性を活かした快適で活力あるまちづくり、人づくりを総合的に推進するため。									m <sup>2</sup>	
										m <sup>2</sup>	
										m <sup>2</sup>	

【建物内訳】

No.	物件番号	名称	建築日	主体構造	屋根構造	耐用年数	地上階	地下階	耐震性	財産区分	延床面積
1	2849	下関市豊浦ふれあいセンター 集会所	1988(S63)/03/10	鉄骨造	その他	34	1F			行政財産	202.54 m <sup>2</sup>
2											m <sup>2</sup>
3											m <sup>2</sup>
4											m <sup>2</sup>
5											m <sup>2</sup>
6											m <sup>2</sup>
7											m <sup>2</sup>
8											m <sup>2</sup>
9											m <sup>2</sup>
10											m <sup>2</sup>
合 計											202.54 m <sup>2</sup>

【運営方法等】

運営方法	直営(一部委託を含む)	指定管理者		指定管理期間	~
------	-------------	-------	--	--------	---

【利用状況】

区分	R3(2021)年度	R4(2022)年度	R5(2023)年度
開館日数	257	308	309
利用者数		526	363
利用者数/日	0.0	1.7	1.2
利用可能コマ数	2,313	2,772	2,781
利用コマ数	92	96	45
利用率	4.0%	3.5%	1.6%

【歳入情報】

区分	R3(2021)年度	R4(2022)年度	R5(2023)年度
施設使用料・負担金等	9	10	5
貸付料・目的外使用料等	0	0	0
その他収入	14	12	6
歳入計	23	22	11

【歳出情報】

区分	R3(2021)年度	R4(2022)年度	R5(2023)年度	
施設の コスト	人件費	0	0	0
	光熱水費等	58	62	54
	修繕料	0	28	303
	委託料	111	124	124
	工事請負費	0	0	0
	使用料及び賃借料	0	0	0
事業の コスト	その他	31	5	5,788
	人件費		0	5,000
	委託料・報償費		0	0
	その他		10	6
指定管理料				
歳出計	200	229	11,275	

【指定緊急避難場所・指定避難所】

指定緊急 避難場所	地震	津波	高潮	土砂災害	洪水
指定 避難所	指定	収容人員		人	

【施設写真】



【過去5年以内に実施した工事の内容】 (単位:千円)

実施年度	件名	工事費
(No work items reported)		

【公共施設の適正配置に関する方向性】

前期末面積	中期末面積	中期増減	機能の方向性	
			中期	後期
202.54 m <sup>2</sup>	0.00 m <sup>2</sup>	△ 202.54 m <sup>2</sup>	集約化(解体)	

カルテ番号	0857	利用用途分類	集会施設	評価分類	公民館等
-------	------	--------	------	------	------

【施設基本情報】

施設名	下関市立小串公民館	所在地	豊浦町大字小串2207-1			所管課	豊浦教育支所	敷地面積	1,067.22 m <sup>2</sup>	うち借地面積	0.00 m <sup>2</sup>
		地区	豊浦	利用圏域	地区	駐車場台数	10台	総延床面積	986.67 m <sup>2</sup>	延床面積	980.67 m <sup>2</sup>
設置根拠法令	社会教育法	設置条例	下関市立公民館の設置等に関する条例			複合 関連施設	カルテ番号	施設名		所管課	延床面積
設置目的	市町村その他一定区域内の住民のために、実際生活に即する教育、学術及び文化に関する各種の事業を行い、住民の教養の向上、健康の増進、情操の純化を図り、生活文化の振興、社会福祉の増進に寄与するため。						0857	下関市立小串公民館	豊浦教育支所	980.67 m <sup>2</sup>	
							1104	下関市役所豊浦総合支所小串支所	豊浦地域政策課	6.00 m <sup>2</sup>	
m <sup>2</sup>											

【建物内訳】

No.	物件番号	名称	建築日	主体構造	屋根構造	耐用年数	地上階	地下階	耐震性	財産区分	延床面積
1	2850	下関市立小串公民館	1994(H06)/03/31	鉄筋コンクリート	その他	50	2F		○	行政財産	986.67 m <sup>2</sup>
2											m <sup>2</sup>
3											m <sup>2</sup>
4											m <sup>2</sup>
5											m <sup>2</sup>
6											m <sup>2</sup>
7											m <sup>2</sup>
8											m <sup>2</sup>
9											m <sup>2</sup>
10											m <sup>2</sup>
合 計											986.67 m <sup>2</sup>

【指定緊急避難場所・指定避難所】

指定緊急 避難場所	地震	津波	高潮	土砂災害	洪水
	×	×	×	○	○
指定 避難所	指定	収容人員			
	○	328人			

【施設写真】



【過去5年以内に実施した工事の内容】 (単位:千円)

実施年度	件名	工事費
(No data visible in image)		

【公共施設の適正配置に関する方向性】

前期末面積	中期末面積	中期増減	機能の方向性	
			中期	後期
980.67 m <sup>2</sup>	980.67 m <sup>2</sup>	0.00 m <sup>2</sup>	→	→

【運営方法等】

運営方法	直営(一部委託を含む)	指定管理者		指定管理期間	~
------	-------------	-------	--	--------	---

【利用状況】

区分	R3(2021)年度	R4(2022)年度	R5(2023)年度
開館日数	257	308	309
利用者数	6,038	7,048	8,125
利用者数/日	23.5	22.9	26.3
利用可能コマ数	5,397	6,468	6,489
利用コマ数	539	725	725
利用率	10.0%	11.2%	11.2%

【歳出情報】

(単位:千円)

区分	R3(2021)年度	R4(2022)年度	R5(2023)年度	
施設の コスト	人件費	4,494	4,480	4,486
	光熱水費等	794	1,824	1,223
	修繕料	48	288	315
	委託料	205	73	77
	工事請負費	0	0	9,548
	使用料及び賃借料	20	23	30
	その他	260	31	33
事業の コスト	人件費		0	34
	委託料・報償費		275	264
	その他		190	52
指定管理料				
歳出計	5,821	7,184	16,062	

【歳入情報】

(単位:千円)

区分	R3(2021)年度	R4(2022)年度	R5(2023)年度
施設使用料・負担金等	311	353	352
貸付料・目的外使用料等	2	2	1
その他収入	122	167	166
歳入計	435	522	519

カルテ番号	0859	利用用途分類	集会施設	評価分類	公民館等
-------	------	--------	------	------	------

【施設基本情報】

施設名	下関市宇賀ふれあいセンター	所在地	豊浦町大字宇賀4940			所管課	豊浦教育支所	敷地面積	16,125.00 m <sup>2</sup>	うち借地面積	0.00 m <sup>2</sup>
		地区	豊浦	利用圏域	地区	駐車場台数	20台	総延床面積	2,277.00 m <sup>2</sup>	延床面積	2,277.00 m <sup>2</sup>
設置根拠法令		設置条例	下関市ふれあいセンターの設置等に関する条例			複合 関連施設	カルテ番号	施設名		所管課	延床面積
設置目的	施設を市民の利用に供することで、自主性・共同性を活かした快適で活力あるまちづくり、人づくりを総合的に推進するため。									m <sup>2</sup>	
										m <sup>2</sup>	
										m <sup>2</sup>	

【建物内訳】

No.	物件番号	名称	建築日	主体構造	屋根構造	耐用年数	地上階	地下階	耐震性	財産区分	延床面積
1	2852	下関市宇賀ふれあいセンター 体育館	1979(S54)/03/01	鉄骨造	カラー鉄板葺	34	1F		—	行政財産	643.00 m <sup>2</sup>
2	2853	下関市宇賀ふれあいセンター 倉庫	1982(S57)/07/01	補強コンクリート	カラー鉄板葺	34	1F		—	行政財産	23.00 m <sup>2</sup>
3	2854	下関市宇賀ふれあいセンター 倉庫	1987(S62)/07/01	木造	スレート葺	15	1F		—	行政財産	40.00 m <sup>2</sup>
4	2855	下関市宇賀ふれあいセンター 社会教育施設	1994(H06)/01/01	鉄筋コンクリート	陸屋根	47	3F		—	行政財産	1,571.00 m <sup>2</sup>
5											m <sup>2</sup>
6											m <sup>2</sup>
7											m <sup>2</sup>
8											m <sup>2</sup>
9											m <sup>2</sup>
10											m <sup>2</sup>
合 計											2,277.00 m <sup>2</sup>

【指定緊急避難場所・指定避難所】

指定緊急 避難場所	地震	津波	高潮	土砂災害	洪水
	○	○	○	×	○
指定 避難所	指定	収容人員			
	○	523人			

【施設写真】



【過去5年以内に実施した工事の内容】 (単位:千円)

実施年度	件名	工事費
(No data visible)		

【公共施設の適正配置に関する方向性】

前期末面積	中期末面積	中期増減	機能の方向性	
			中期	後期
2,277.00 m <sup>2</sup>	1,439.00 m <sup>2</sup>	△ 838.00 m <sup>2</sup>	集約化(譲渡)	複合化

【運営方法等】

運営方法	直営(一部委託を含む)	指定管理者		指定管理期間	~
------	-------------	-------	--	--------	---

【利用状況】

区分	R3(2021)年度	R4(2022)年度	R5(2023)年度
開館日数	257	308	309
利用者数	2,506	3,623	4,095
利用者数/日	9.8	11.8	13.3
利用可能コマ数	5,397	6,468	6,489
利用コマ数	279	389	412
利用率	5.2%	6.0%	6.3%

【歳出情報】

(単位:千円)

区分	R3(2021)年度	R4(2022)年度	R5(2023)年度	
施設の コスト	人件費	4,494	4,480	4,486
	光熱水費等	122	1,500	1,109
	修繕料	144	80	320
	委託料	457	450	435
	工事請負費	0	0	0
	使用料及び賃借料	44	0	0
その他	307	54	40	
事業の コスト	人件費		0	0
	委託料・報償費		175	176
	その他		184	82
指定管理料				
歳出計	5,568	6,923	6,648	

【歳入情報】

(単位:千円)

区分	R3(2021)年度	R4(2022)年度	R5(2023)年度
施設使用料・負担金等	54	62	77
貸付料・目的外使用料等	0	0	0
その他収入	90	92	104
歳入計	144	154	181

カルテ番号	0860	利用用途分類	集会施設	評価分類	公民館等
-------	------	--------	------	------	------

【施設基本情報】

施設名	下関市小野ふれあいセンター	所在地	豊浦町大字川棚1486-1			所管課	豊浦教育支所	敷地面積	6,991.00 m <sup>2</sup>	うち借地面積	0.00 m <sup>2</sup>
		地区	豊浦	利用圏域	地区	駐車場台数	30台	総延床面積	577.55 m <sup>2</sup>	延床面積	577.55 m <sup>2</sup>
設置根拠法令		設置条例	下関市ふれあいセンターの設置等に関する条例			複合 関連施設	カルテ番号	施設名		所管課	延床面積
設置目的	施設を市民の利用に供することで、自主性・共同性を活かした快適で活力あるまちづくり、人づくりを総合的に推進するため。									m <sup>2</sup>	
										m <sup>2</sup>	
										m <sup>2</sup>	

【建物内訳】

No.	物件番号	名称	建築日	主体構造	屋根構造	耐用年数	地上階	地下階	耐震性	財産区分	延床面積
1	2856	下関市小野ふれあいセンター 体育館	1966(S41)/02/01	鉄骨造	カラー鉄板葺	34	1F		—	行政財産	296.00 m <sup>2</sup>
2	2857	下関市小野ふれあいセンター 集会所	2006(H18)/03/31	木造	その他	22	1F		○	行政財産	281.55 m <sup>2</sup>
3											m <sup>2</sup>
4											m <sup>2</sup>
5											m <sup>2</sup>
6											m <sup>2</sup>
7											m <sup>2</sup>
8											m <sup>2</sup>
9											m <sup>2</sup>
10											m <sup>2</sup>
合 計											577.55 m <sup>2</sup>

【指定緊急避難場所・指定避難所】

指定緊急 避難場所	地震	津波	高潮	土砂災害	洪水
	○	○	○	×	○
指定 避難所	指定	収容人員			
	○	33人			

【施設写真】



【過去5年以内に実施した工事の内容】 (単位:千円)

実施年度	件名	工事費
(No work items reported)		

【公共施設の適正配置に関する方向性】

前期末面積	中期末面積	中期増減	機能の方向性	
			中期	後期
577.55 m <sup>2</sup>	0.00 m <sup>2</sup>	△ 577.55 m <sup>2</sup>	譲渡	

【運営方法等】

運営方法	指定管理	指定管理者	小野ふれあいセンター運営委員会	指定管理期間	2019(H31)/04/01 ~ 2024(R06)/03/31
------	------	-------	-----------------	--------	-----------------------------------

【利用状況】

区分	R3(2021)年度	R4(2022)年度	R5(2023)年度
開館日数	257	308	309
利用者数	1,966	2,035	2,530
利用者数/日	7.6	6.6	8.2
利用可能コマ数	4,626	5,544	5,562
利用コマ数	133	258	270
利用率	2.9%	4.7%	4.9%

【歳出情報】 (単位:千円)

区分	R3(2021)年度	R4(2022)年度	R5(2023)年度	
施設の コスト	人件費	0	0	0
	光熱水費等	114	0	0
	修繕料	123	314	26
	委託料	283	305	305
	工事請負費	0	0	0
	使用料及び賃借料	20	0	0
その他	77	52	56	
事業の コスト	人件費	0	0	0
	委託料・報償費	0	0	0
	その他	0	20	20
指定管理料	806	806	806	
歳出計	1,423	1,497	1,213	

【歳入情報】 (単位:千円)

区分	R3(2021)年度	R4(2022)年度	R5(2023)年度
施設使用料・負担金等	0	0	0
貸付料・目的外使用料等	0	3	3
その他収入	0	0	0
歳入計	0	3	3

カルテ番号	0607	利用用途分類	集会施設	評価分類	集会場
-------	------	--------	------	------	-----

【施設基本情報】

施設名	下関市豊浦多世代交流センター	所在地	豊浦町豊洋台一丁目447-290			所管課	豊浦市民生活課	敷地面積	965.00 m <sup>2</sup>	うち借地面積	0.00 m <sup>2</sup>
		地区	豊浦	利用圏域	地区	駐車場台数	22台	総延床面積	458.49 m <sup>2</sup>	延床面積	453.49 m <sup>2</sup>
設置根拠法令	設置条例 下関市多世代交流センターの設置等に関する条例					複合 関連施設	カルテ番号	施設名	所管課	延床面積	
設置目的	多世代間の交流及び高齢者の生きがいと健康づくりの増進を図ることを目的とする施設。						0607	下関市豊浦多世代交流センター	豊浦市民生活課	453.49 m <sup>2</sup>	
							1105	下関市役所豊浦総合支所豊洋台支所	豊浦地域政策課	5.00 m <sup>2</sup>	

【建物内訳】

No.	物件番号	名称	建築日	主体構造	屋根構造	耐用年数	地上階	地下階	耐震性	財産区分	延床面積
1	1485	下関市豊浦多世代交流センター 便所	1981(S56)/02/18	鉄筋コンクリート	その他	38	1F		—	行政財産	8.70 m <sup>2</sup>
2	1486	下関市豊浦多世代交流センター 集会所	1995(H07)/03/10	鉄骨造	その他	34	1F		○	行政財産	449.79 m <sup>2</sup>
3											m <sup>2</sup>
4											m <sup>2</sup>
5											m <sup>2</sup>
6											m <sup>2</sup>
7											m <sup>2</sup>
8											m <sup>2</sup>
9											m <sup>2</sup>
10											m <sup>2</sup>
合 計											458.49 m <sup>2</sup>

【指定緊急避難場所・指定避難所】

指定緊急 避難場所	地震	津波	高潮	土砂災害	洪水
	○	○	○	○	○
指定 避難所	指定		収容人員		
	○		94人		

【施設写真】



【過去5年以内に実施した工事の内容】 (単位:千円)

実施年度	件名	工事費
(No data visible)		

【公共施設の適正配置に関する方向性】

前期末面積	中期末面積	中期増減	機能の方向性	
			中期	後期
453.49 m <sup>2</sup>	0.00 m <sup>2</sup>	△ 453.49 m <sup>2</sup>	譲渡	

【運営方法等】

運営方法	直営(一部委託を含む)	指定管理者		指定管理期間	~
------	-------------	-------	--	--------	---

【利用状況】

区分	R3(2021)年度	R4(2022)年度	R5(2023)年度
開館日数	243	297	298
利用者数	4,049	4,123	4,288
利用者数/日	16.7	13.9	14.4
利用可能コマ数	2,916	3,564	3,576
利用コマ数	324	369	428
利用率	11.1%	10.4%	12.0%

【歳出情報】

(単位:千円)

区分	R3(2021)年度	R4(2022)年度	R5(2023)年度	
施設の コスト	人件費	4,176	4,341	4,594
	光熱水費等	417	429	405
	修繕料	53	75	78
	委託料	874	77	79
	工事請負費			
	使用料及び賃借料	31	32	31
	その他	106	136	97
事業の コスト	人件費			
	委託料・報償費			
	その他			
指定管理料				
歳出計	5,657	5,090	5,284	

【歳入情報】

(単位:千円)

区分	R3(2021)年度	R4(2022)年度	R5(2023)年度
施設使用料・負担金等	165	182	210
貸付料・目的外使用料等			
その他収入			
歳入計	165	182	210

カルテ番号	0619	利用用途分類	集会施設	評価分類	集会場
-------	------	--------	------	------	-----

【施設基本情報】

施設名	下関市大河内交流センター	所在地	豊浦町大字宇賀5367-1			所管課	豊浦建設農林水産課	敷地面積	804.00 m <sup>2</sup>	うち借地面積	804.00 m <sup>2</sup>
		地区	豊浦	利用圏域	地区	駐車場台数	30台	総延床面積	145.92 m <sup>2</sup>	延床面積	145.92 m <sup>2</sup>
設置根拠法令		設置条例	下関市大河内交流センターの設置等に関する条例			複合 関連施設	カルテ番号	施設名	所管課	延床面積	
設置目的	地域の都市農村交流活動による農業振興及び住民の生活文化水準の向上を図るため。										m <sup>2</sup>
											m <sup>2</sup>
											m <sup>2</sup>

【建物内訳】

No.	物件番号	名称	建築日	主体構造	屋根構造	耐用年数	地上階	地下階	耐震性	財産区分	延床面積
1	1514	下関市大河内交流センター	2004(H16)/05/28	木造	瓦葺	22	1F		○	行政財産	145.92 m <sup>2</sup>
2											m <sup>2</sup>
3											m <sup>2</sup>
4											m <sup>2</sup>
5											m <sup>2</sup>
6											m <sup>2</sup>
7											m <sup>2</sup>
8											m <sup>2</sup>
9											m <sup>2</sup>
10											m <sup>2</sup>
合 計											145.92 m <sup>2</sup>

【運営方法等】

運営方法	指定管理	指定管理者	大河内自治会	指定管理期間	2021(R03)/04/01 ~ 2026(R08)/03/31
------	------	-------	--------	--------	-----------------------------------

【利用状況】

区分	R3(2021)年度	R4(2022)年度	R5(2023)年度
開館日数	18	39	40
利用者数	187	406	530
利用者数/日	10.4	10.4	13.3
利用可能コマ数	718	718	720
利用コマ数	21	49	57
利用率	2.9%	6.8%	7.9%

【歳入情報】

区分	R3(2021)年度	R4(2022)年度	R5(2023)年度
施設使用料・負担金等	0	0	0
貸付料・目的外使用料等	2	2	2
その他収入	0	0	0
歳入計	2	2	2

【歳出情報】

区分	R3(2021)年度	R4(2022)年度	R5(2023)年度	
施設の コスト	人件費	0	0	0
	光熱水費等	0	0	0
	修繕料	0	99	60
	委託料	15	15	15
	工事請負費	0	0	0
	使用料及び賃借料	0	0	0
事業の コスト	その他	7	7	7
	人件費	0	0	0
	委託料・報償費	0	0	0
	その他	0	0	0
	指定管理料	105	105	105
歳出計	127	226	187	

【指定緊急避難場所・指定避難所】

指定緊急 避難場所	地震	津波	高潮	土砂災害	洪水
	○	○	○	×	○
指定 避難所	指定	収容人員			
	○	26人			

【施設写真】



【過去5年以内に実施した工事の内容】 (単位:千円)

実施年度	件名	工事費
(No work items reported)		

【公共施設の適正配置に関する方向性】

前期末面積	中期末面積	中期増減	機能の方向性	
			中期	後期
145.92 m <sup>2</sup>	0.00 m <sup>2</sup>	△ 145.92 m <sup>2</sup>	譲渡	

カルテ番号	0178	利用用途分類	集会施設	評価分類	その他研修施設
-------	------	--------	------	------	---------

【施設基本情報】

施設名	下関市豊浦勤労青少年ホーム	所在地	豊浦町大字黒井2351			所管課	産業立地・就業支援課	敷地面積	3,641.44 m <sup>2</sup>	うち借地面積	0.00 m <sup>2</sup>
		地区	豊浦	利用圏域	広域	駐車場台数	41台	総延床面積	1,114.58 m <sup>2</sup>	延床面積	1,088.67 m <sup>2</sup>
設置根拠法令		設置条例	下関市勤労青少年ホームの設置等に関する条例			複合 関連施設	カルテ番号	施設名		所管課	延床面積
設置目的	勤労青少年の福祉の増進と健全な育成を図るため。						0178	下関市豊浦勤労青少年ホーム	産業立地・就業支援課	1,088.67 m <sup>2</sup>	
							1102	下関市役所豊浦総合支所黒井支所	豊浦地域政策課	25.91 m <sup>2</sup>	
m <sup>2</sup>											

【建物内訳】

No.	物件番号	名称	建築日	主体構造	屋根構造	耐用年数	地上階	地下階	耐震性	財産区分	延床面積
1	341	下関市豊浦勤労青少年ホーム 勤労青少年ホーム	1983(S58)/03/01	鉄筋コンクリート	その他	47	2F		○	行政財産	947.24 m <sup>2</sup>
2	342	下関市豊浦勤労青少年ホーム 倉庫1	1993(H05)/01/20	木造	スレート葺	15	1F		○	行政財産	14.90 m <sup>2</sup>
3	343	下関市豊浦勤労青少年ホーム 増築	1998(H10)/04/30	軽量鉄骨造	その他	27	2F		○	行政財産	112.83 m <sup>2</sup>
4	344	下関市豊浦勤労青少年ホーム 倉庫2	1998(H10)/04/30	鉄骨造	カラ-鉄板葺	31	1F		○	行政財産	39.61 m <sup>2</sup>
5											m <sup>2</sup>
6											m <sup>2</sup>
7											m <sup>2</sup>
8											m <sup>2</sup>
9											m <sup>2</sup>
10											m <sup>2</sup>
合 計											1,114.58 m <sup>2</sup>

【指定緊急避難場所・指定避難所】

指定緊急 避難場所	地震	津波	高潮	土砂災害	洪水
	○	○	○	○	○
指定 避難所	指定	収容人員			
	○	353人			

【施設写真】



【過去5年以内に実施した工事の内容】 (単位:千円)

実施年度	件名	工事費
(No data visible)		

【公共施設の適正配置に関する方向性】

前期末面積	中期末面積	中期増減	機能の方向性	
			中期	後期
1,088.67 m <sup>2</sup>	0.00 m <sup>2</sup>	△ 1,088.67 m <sup>2</sup>	集約化(転用)	

【運営方法等】

運営方法	直営(一部委託を含む)	指定管理者		指定管理期間	~
------	-------------	-------	--	--------	---

【利用状況】

区分	R3(2021)年度	R4(2022)年度	R5(2023)年度
開館日数	241	295	299
利用者数	9,678	11,843	11,112
利用者数/日	40.2	40.1	37.2
利用可能コマ数	4,338	5,310	5,382
利用コマ数	1,088	1,447	1,466
利用率	25.1%	27.3%	27.2%

【歳出情報】

(単位:千円)

区分	R3(2021)年度	R4(2022)年度	R5(2023)年度	
施設の コスト	人件費	4,494	4,480	4,486
	光熱水費等	991	1,049	977
	修繕料	357	177	487
	委託料	435	450	1,493
	工事請負費			13,318
	使用料及び賃借料	125	103	107
	その他	81	79	94
事業の コスト	人件費			
	委託料・報償費			
	その他			
指定管理料				
歳出計	6,483	6,338	20,962	

【歳入情報】

(単位:千円)

区分	R3(2021)年度	R4(2022)年度	R5(2023)年度
施設使用料・負担金等	377	488	494
貸付料・目的外使用料等	63	67	60
その他収入	0	0	0
歳入計	440	555	554

カルテ番号	0880	利用用途分類	集会施設	評価分類	公民館等
-------	------	--------	------	------	------

【施設基本情報】

施設名	下関市豊北生涯学習センター	所在地	豊北町大字神田1199-1			所管課	豊北教育支所	敷地面積	18,240.29 m <sup>2</sup>	うち借地面積	0.00 m <sup>2</sup>
		地区	豊北	利用圏域	地区	駐車場台数	200台	総延床面積	3,292.70 m <sup>2</sup>	延床面積	3,292.70 m <sup>2</sup>
設置根拠法令		設置条例	下関市生涯学習センターの設置等に関する条例			複合 関連施設	カルテ番号	施設名		所管課	延床面積
設置目的	教養文化及び産業の振興並びに生涯学習活動の推進を図り、もって住民福祉の向上に資するための施設										m <sup>2</sup>
											m <sup>2</sup>
											m <sup>2</sup>

【建物内訳】

No.	物件番号	名称	建築日	主体構造	屋根構造	耐用年数	地上階	地下階	耐震性	財産区分	延床面積
1	2976	下関市豊北生涯学習センター(附属設備含む)	1982(S57)/12/22	鉄筋コンクリート	陸屋根	47	3F		○	行政財産	2,827.93 m <sup>2</sup>
2	2977	下関市豊北生涯学習センター 増築	2005(H17)/03/30	鉄筋コンクリート	陸屋根	47	3F		○	行政財産	464.77 m <sup>2</sup>
3											m <sup>2</sup>
4											m <sup>2</sup>
5											m <sup>2</sup>
6											m <sup>2</sup>
7											m <sup>2</sup>
8											m <sup>2</sup>
9											m <sup>2</sup>
10											m <sup>2</sup>
合 計											3,292.70 m <sup>2</sup>

【指定緊急避難場所・指定避難所】

指定緊急 避難場所	地震	津波	高潮	土砂災害	洪水
	○	○	○	○	○
指定 避難所	指定	収容人員			
	○	1,098人			

【施設写真】



【過去5年以内に実施した工事の内容】 (単位:千円)

実施年度	件名	工事費
(No work items reported)		

【公共施設の適正配置に関する方向性】

前期末面積	中期末面積	中期増減	機能の方向性	
			中期	後期
3,292.70 m <sup>2</sup>	3,292.70 m <sup>2</sup>	0.00 m <sup>2</sup>	→	→

【運営方法等】

運営方法	直営(一部委託を含む)	指定管理者		指定管理期間	~
------	-------------	-------	--	--------	---

【利用状況】

区分	R3(2021)年度	R4(2022)年度	R5(2023)年度
開館日数	253	308	309
利用者数	2,652	5,023	4,450
利用者数/日	10.5	16.3	14.4
利用可能コマ数	16,698	40,656	44,187
利用コマ数	243	1,217	1,154
利用率	1.5%	3.0%	2.6%

【歳出情報】

(単位:千円)

区分	R3(2021)年度	R4(2022)年度	R5(2023)年度	
施設の コスト	人件費	6,741	6,720	6,729
	光熱水費等	2,176	5,229	3,725
	修繕料	433	966	1,242
	委託料	1,417	1,215	1,359
	工事請負費			
	使用料及び賃借料	137	114	125
その他	767	463	1,118	
事業の コスト	人件費			
	委託料・報償費	63	275	2,468
	その他			
指定管理料				
歳出計	11,734	14,982	16,766	

【歳入情報】

(単位:千円)

区分	R3(2021)年度	R4(2022)年度	R5(2023)年度
施設使用料・負担金等	127	176	146
貸付料・目的外使用料等	31	33	31
その他収入	180	237	281
歳入計	338	446	458



カルテ番号	0881	利用用途分類	集会施設	評価分類	公民館等
-------	------	--------	------	------	------

【施設基本情報】

施設名	下関市立神玉公民館	所在地	豊北町大字神田上2709			所管課	豊北教育支所	敷地面積	2,754.00 m <sup>2</sup>	うち借地面積	0.00 m <sup>2</sup>
		地区	豊北	利用圏域	地区	駐車場台数	20台	総延床面積	408.11 m <sup>2</sup>	延床面積	388.20 m <sup>2</sup>
設置根拠法令	社会教育法	設置条例	下関市立公民館の設置等に関する条例			複合 関連施設	カルテ番号	施設名		所管課	延床面積
設置目的	住民のために、実際生活に即する教育、学術及び文化に関する各種の事業を行い、もって住民の教養の向上、健康の増進、情操の純化を図り、生活文化の振興、社会福祉の増進に寄与するため。						0881	下関市立神玉公民館	豊北教育支所	388.20 m <sup>2</sup>	
							1109	下関市役所豊北総合支所神玉支所	豊北地域政策課	19.91 m <sup>2</sup>	
m <sup>2</sup>											

【建物内訳】

No.	物件番号	名称	建築日	主体構造	屋根構造	耐用年数	地上階	地下階	耐震性	財産区分	延床面積
1	2978	下関市立神玉公民館	1985(S60)/03/01	鉄筋コンクリート	その他	50	2F		○	行政財産	408.11 m <sup>2</sup>
2											m <sup>2</sup>
3											m <sup>2</sup>
4											m <sup>2</sup>
5											m <sup>2</sup>
6											m <sup>2</sup>
7											m <sup>2</sup>
8											m <sup>2</sup>
9											m <sup>2</sup>
10											m <sup>2</sup>
合 計											408.11 m <sup>2</sup>

【運営方法等】

運営方法	直営(一部委託を含む)	指定管理者		指定管理期間	~
------	-------------	-------	--	--------	---

【利用状況】

区分	R3(2021)年度	R4(2022)年度	R5(2023)年度
開館日数	253	308	309
利用者数	877	1,194	1,296
利用者数/日	3.5	3.9	4.2
利用可能コマ数	6,072	3,696	16,068
利用コマ数	110	516	520
利用率	1.8%	14.0%	3.2%

【歳入情報】

区分	R3(2021)年度	R4(2022)年度	R5(2023)年度
施設使用料・負担金等	62	3	67
貸付料・目的外使用料等	3	73	5
その他収入	7	2	13
歳入計	72	78	85

【歳出情報】

区分	R3(2021)年度	R4(2022)年度	R5(2023)年度	
施設の コスト	人件費	4,494	4,480	4,486
	光熱水費等	438	601	427
	修繕料	0	0	
	委託料	434	434	449
	工事請負費	0	0	
	使用料及び賃借料	15	15	12
事業の コスト	その他	109	114	136
	人件費			
	委託料・報償費	6	63	
指定管理料				
歳出計	5,496	5,707	5,510	

【指定緊急避難場所・指定避難所】

指定緊急 避難場所	地震	津波	高潮	土砂災害	洪水
	○	○	○	×	○
指定 避難所	指定	収容人員			
	○	136人			

【施設写真】



【過去5年以内に実施した工事の内容】 (単位:千円)

実施年度	件名	工事費
(No work reported in the last 5 years)		

【公共施設の適正配置に関する方向性】

前期末面積	中期末面積	中期増減	機能の方向性	
			中期	後期
388.20 m <sup>2</sup>	388.20 m <sup>2</sup>	0.00 m <sup>2</sup>	→	→

カルテ番号	0883	利用用途分類	集会施設	評価分類	公民館等
-------	------	--------	------	------	------

【施設基本情報】

施設名	下関市立阿川公民館	所在地	豊北町大字阿川3752			所管課	豊北教育支所	敷地面積	2,715.21 m <sup>2</sup>	うち借地面積	0.00 m <sup>2</sup>
		地区	豊北	利用圏域	地区	駐車場台数	30台	総延床面積	452.76 m <sup>2</sup>	延床面積	426.38 m <sup>2</sup>
設置根拠法令	社会教育法	設置条例	下関市立公民館の設置等に関する条例			複合 関連施設	カルテ番号	施設名		所管課	延床面積
設置目的	住民のために、実際生活に即する教育、学術及び文化に関する各種の事業を行い、もって住民の教養の向上、健康の増進、情操の純化を図り、生活文化の振興、社会福祉の増進に寄与するため。						0883	下関市立阿川公民館	豊北教育支所	426.38 m <sup>2</sup>	
							1106	下関市役所豊北総合支所阿川支所	豊北地域政策課	26.38 m <sup>2</sup>	
m <sup>2</sup>											

【建物内訳】

No.	物件番号	名称	建築日	主体構造	屋根構造	耐用年数	地上階	地下階	耐震性	財産区分	延床面積
1	2981	下関市立阿川公民館	1990(H02)/03/20	鉄筋コンクリート	その他	50	1F		○	行政財産	314.16 m <sup>2</sup>
2	2982	下関市立阿川公民館 講義室	1990(H02)/03/20	木造	その他	22	1F		○	行政財産	138.60 m <sup>2</sup>
3											m <sup>2</sup>
4											m <sup>2</sup>
5											m <sup>2</sup>
6											m <sup>2</sup>
7											m <sup>2</sup>
8											m <sup>2</sup>
9											m <sup>2</sup>
10											m <sup>2</sup>
合 計											452.76 m <sup>2</sup>

【指定緊急避難場所・指定避難所】

指定緊急 避難場所	地震	津波	高潮	土砂災害	洪水
	○	○	○	○	○
指定 避難所	指定	収容人員			
	○	105人			

【施設写真】



【過去5年以内に実施した工事の内容】 (単位:千円)

実施年度	件名	工事費
(No work items listed)		

【公共施設の適正配置に関する方向性】

前期末面積	中期末面積	中期増減	機能の方向性	
			中期	後期
426.38 m <sup>2</sup>	426.38 m <sup>2</sup>	0.00 m <sup>2</sup>	→	→

【運営方法等】

運営方法	直営(一部委託を含む)	指定管理者		指定管理期間	~
------	-------------	-------	--	--------	---

【利用状況】

区分	R3(2021)年度	R4(2022)年度	R5(2023)年度
開館日数	253	308	309
利用者数	1,619	1,813	2,243
利用者数/日	6.4	5.9	7.3
利用可能コマ数	6,072	3,696	16,068
利用コマ数	195	769	635
利用率	3.2%	20.8%	4.0%

【歳出情報】

(単位:千円)

区分	R3(2021)年度	R4(2022)年度	R5(2023)年度	
施設の コスト	人件費	4,494	4,480	4,486
	光熱水費等	539	740	441
	修繕料	39	46	43
	委託料	426	425	468
	工事請負費		0	
	使用料及び賃借料	11	11	12
その他	100	109	124	
事業の コスト	人件費			
	委託料・報償費	7	38	
	その他			
指定管理料				
歳出計	5,616	5,849	5,574	

【歳入情報】

(単位:千円)

区分	R3(2021)年度	R4(2022)年度	R5(2023)年度
施設使用料・負担金等	48	59	50
貸付料・目的外使用料等	2	2	4
その他収入	12	7	9
歳入計	62	68	63

カルテ番号	0884	利用用途分類	集会施設	評価分類	公民館等
-------	------	--------	------	------	------

【施設基本情報】

施設名	下関市立粟野公民館	所在地	豊北町大字粟野3333-2			所管課	豊北教育支所	敷地面積	6,335.00 m <sup>2</sup>	うち借地面積	0.00 m <sup>2</sup>
		地区	豊北	利用圏域	地区	駐車場台数	20台	総延床面積	435.40 m <sup>2</sup>	延床面積	414.60 m <sup>2</sup>
設置根拠法令	社会教育法	設置条例	下関市立公民館の設置等に関する条例			複合 関連施設	カルテ番号	施設名		所管課	延床面積
設置目的	住民のために、実際生活に即する教育、学術及び文化に関する各種の事業を行い、もって住民の教養の向上、健康の増進、情操の純化を図り、生活文化の振興、社会福祉の増進に寄与するため。						0884	下関市立粟野公民館	豊北教育支所	414.60 m <sup>2</sup>	
							1107	下関市役所豊北総合支所粟野支所	豊北地域政策課	20.80 m <sup>2</sup>	
m <sup>2</sup>											

【建物内訳】

No.	物件番号	名称	建築日	主体構造	屋根構造	耐用年数	地上階	地下階	耐震性	財産区分	延床面積
1	2983	下関市立粟野公民館	1989(H01)/02/01	鉄筋コンクリート	その他	50	1F		○	行政財産	435.40 m <sup>2</sup>
2											m <sup>2</sup>
3											m <sup>2</sup>
4											m <sup>2</sup>
5											m <sup>2</sup>
6											m <sup>2</sup>
7											m <sup>2</sup>
8											m <sup>2</sup>
9											m <sup>2</sup>
10											m <sup>2</sup>
合 計											435.40 m <sup>2</sup>

【指定緊急避難場所・指定避難所】

指定緊急 避難場所	地震	津波	高潮	土砂災害	洪水
	○	○	○	×	×
指 定 避難所	指定	収容人員			
	○	145人			

【施設写真】



【過去5年以内に実施した工事の内容】 (単位:千円)

実施年度	件名	工事費
(No data visible)		

【公共施設の適正配置に関する方向性】

前期末面積	中期末面積	中期増減	機能の方向性	
			中期	後期
414.60 m <sup>2</sup>	414.60 m <sup>2</sup>	0.00 m <sup>2</sup>	→	→

【運営方法等】

運営方法	直営(一部委託を含む)	指定管理者		指定管理期間	~
------	-------------	-------	--	--------	---

【利用状況】

区分	R3(2021)年度	R4(2022)年度	R5(2023)年度
開館日数	253	308	309
利用者数	645	729	2,243
利用者数/日	2.5	2.4	7.3
利用可能コマ数	6,072	3,696	16,068
利用コマ数	65	228	334
利用率	1.1%	6.2%	2.1%

【歳出情報】

(単位:千円)

区分	R3(2021)年度	R4(2022)年度	R5(2023)年度	
施設の コスト	人件費	4,494	4,480	4,486
	光熱水費等	479	580	342
	修繕料		211	
	委託料	433	432	471
	工事請負費			
	使用料及び賃借料	20	20	22
その他	97	107	125	
事業の コスト	人件費			
	委託料・報償費	6	55	
	その他			
指定管理料				
歳出計	5,529	5,885	5,446	

【歳入情報】

(単位:千円)

区分	R3(2021)年度	R4(2022)年度	R5(2023)年度
施設使用料・負担金等	25	17	28
貸付料・目的外使用料等	5	6	3
その他収入	11	8	6
歳入計	41	31	37

カルテ番号	0885	利用用途分類	集会施設	評価分類	公民館等
-------	------	--------	------	------	------

【施設基本情報】

施設名	下関市立田耕公民館	所在地	豊北町大字田耕4332			所管課	豊北教育支所	敷地面積	126.43 m <sup>2</sup>	うち借地面積	0.00 m <sup>2</sup>
		地区	豊北	利用圏域	地区	駐車場台数	0台	総延床面積	62.56 m <sup>2</sup>	延床面積	62.56 m <sup>2</sup>
設置根拠法令	社会教育法	設置条例	下関市立公民館の設置等に関する条例			複合 関連施設	カルテ番号	施設名		所管課	延床面積
設置目的	住民のために、実際生活に即する教育、学術及び文化に関する各種の事業を行い、もって住民の教養の向上、健康の増進、情操の純化を図り、生活文化の振興、社会福祉の増進に寄与するため。									m <sup>2</sup>	
										m <sup>2</sup>	
										m <sup>2</sup>	

【建物内訳】

No.	物件番号	名称	建築日	主体構造	屋根構造	耐用年数	地上階	地下階	耐震性	財産区分	延床面積
1	2984	下関市立田耕公民館 事務所	1998(H10)/02/27	木造	スレート葺	24	1F		○	行政財産	26.08 m <sup>2</sup>
2	2985	下関市立田耕公民館 倉庫	1998(H10)/04/01	木造	その他	15	1F		○	行政財産	36.48 m <sup>2</sup>
3											m <sup>2</sup>
4											m <sup>2</sup>
5											m <sup>2</sup>
6											m <sup>2</sup>
7											m <sup>2</sup>
8											m <sup>2</sup>
9											m <sup>2</sup>
10											m <sup>2</sup>
合 計											62.56 m <sup>2</sup>

【指定緊急避難場所・指定避難所】

指定緊急 避難場所	地震	津波	高潮	土砂災害	洪水
指定 避難所	指定	収容人員		人	

【施設写真】



【過去5年以内に実施した工事の内容】 (単位:千円)

実施年度	件名	工事費
(No data visible)		

【公共施設の適正配置に関する方向性】

前期末面積	中期末面積	中期増減	機能の方向性	
			中期	後期
62.56 m <sup>2</sup>	0.00 m <sup>2</sup>	△ 62.56 m <sup>2</sup>	集約化(解体)	

【運営方法等】

運営方法	直営(一部委託を含む)	指定管理者	指定管理期間	~
------	-------------	-------	--------	---

【利用状況】

区分	R3(2021)年度	R4(2022)年度	R5(2023)年度
開館日数	253	308	309
利用者数			
利用者数/日	0.0	0.0	0.0
利用可能コマ数			
利用コマ数			
利用率			

【歳出情報】

(単位:千円)

区分	R3(2021)年度	R4(2022)年度	R5(2023)年度	
施設の コスト	人件費	4,494	4,480	4,486
	光熱水費等	57	60	62
	修繕料		0	
	委託料	68	71	75
	工事請負費			
	使用料及び賃借料	18	2	18
事業の コスト	その他	72	106	127
	人件費			
	委託料・報償費	12	37	
	その他			
指定管理料				
歳出計	4,721	4,756	4,768	

【歳入情報】

(単位:千円)

区分	R3(2021)年度	R4(2022)年度	R5(2023)年度
施設使用料・負担金等			
貸付料・目的外使用料等			
その他収入	39	33	29
歳入計	39	33	29

カルテ番号	0639	利用用途分類	集会施設	評価分類	集会場
-------	------	--------	------	------	-----

【施設基本情報】

施設名	二見地区地域交流施設	所在地	豊北町大字神田上7270-2			所管課	豊北地域政策課	敷地面積	688.00 m <sup>2</sup>	うち借地面積	688.00 m <sup>2</sup>
		地区	豊北	利用圏域	地区	駐車場台数	0台	総延床面積	32.00 m <sup>2</sup>	延床面積	32.00 m <sup>2</sup>
設置根拠法令		設置条例				複合 関連施設	カルテ番号	施設名		所管課	延床面積
設置目的	コミュニティ施設。住民が自主的かつ主体的なまちづくりの推進を図ることを目的に設置された施設。										m <sup>2</sup>
											m <sup>2</sup>
											m <sup>2</sup>

【建物内訳】

No.	物件番号	名称	建築日	主体構造	屋根構造	耐用年数	地上階	地下階	耐震性	財産区分	延床面積
1	1587	二見地区地域交流施設	1999(H11)/02/10	鉄筋コンクリート	瓦葺	47	1F		—	行政財産	12.00 m <sup>2</sup>
2	1588	二見地区地域交流施設	2000(H12)/03/31	木造	瓦葺	22	1F		—	行政財産	20.00 m <sup>2</sup>
3											m <sup>2</sup>
4											m <sup>2</sup>
5											m <sup>2</sup>
6											m <sup>2</sup>
7											m <sup>2</sup>
8											m <sup>2</sup>
9											m <sup>2</sup>
10											m <sup>2</sup>
合 計											32.00 m <sup>2</sup>

【指定緊急避難場所・指定避難所】

指定緊急 避難場所	地震	津波	高潮	土砂災害	洪水
指定 避難所	指定	収容人員		人	

【施設写真】



【過去5年以内に実施した工事の内容】 (単位:千円)

実施年度	件名	工事費
(No work items listed)		

【公共施設の適正配置に関する方向性】

前期末面積	中期末面積	中期増減	機能の方向性	
			中期	後期
32.00 m <sup>2</sup>	32.00 m <sup>2</sup>	0.00 m <sup>2</sup>	→	→

【運営方法等】

運営方法	直営(一部委託を含む)	指定管理者		指定管理期間	~
------	-------------	-------	--	--------	---

【利用状況】

区分	R3(2021)年度	R4(2022)年度	R5(2023)年度
開館日数	365	365	366
利用者数			
利用者数/日	0.0	0.0	0.0
利用可能コマ数	0	0	0
利用コマ数	0	0	0
利用率			

【歳入情報】 (単位:千円)

区分	R3(2021)年度	R4(2022)年度	R5(2023)年度
施設使用料・負担金等	0	0	0
貸付料・目的外使用料等	0	0	0
その他収入	0	0	0
歳入計	0	0	0

【歳出情報】 (単位:千円)

区分	R3(2021)年度	R4(2022)年度	R5(2023)年度	
施設の コスト	人件費	0	0	0
	光熱水費等	52	60	47
	修繕料	40	0	95
	委託料	222	222	232
	工事請負費	0	0	0
	使用料及び賃借料	0	0	0
事業の コスト	その他	8	8	8
	人件費			
	委託料・報償費			
	その他	0	0	0
指定管理料				
歳出計	322	290	382	

カルテ番号	0683	利用用途分類	集会施設	評価分類	集会場
-------	------	--------	------	------	-----

【施設基本情報】

施設名	下関市田耕農林漁家婦人活動促進センター	所在地	豊北町大字田耕4332-2			所管課	豊北建設農林水産課	敷地面積	3,821.84 m <sup>2</sup>	うち借地面積	0.00 m <sup>2</sup>
		地区	豊北	利用圏域	地区	駐車場台数	30台	総延床面積	543.00 m <sup>2</sup>	延床面積	522.20 m <sup>2</sup>
設置根拠法令		設置条例	下関市田耕農林漁家婦人活動促進センターの設置等に関する条例			複合 関連施設	カルテ番号	施設名		所管課	延床面積
設置目的	下関市豊北町大字田耕に住所を有する者の文化の向上及び地域活性化の推進を図るため。						0683	下関市田耕農林漁家婦人活動促進センター	豊北建設農林水産課	522.20 m <sup>2</sup>	
							1111	下関市役所豊北総合支所田耕支所	豊北地域政策課	20.80 m <sup>2</sup>	
m <sup>2</sup>											

【建物内訳】

No.	物件番号	名称	建築日	主体構造	屋根構造	耐用年数	地上階	地下階	耐震性	財産区分	延床面積
1	1658	下関市田耕農林漁家婦人活動促進センター 集会所	1997(H09)/06/01	鉄筋コンクリート	その他	47	1F		○	行政財産	543.00 m <sup>2</sup>
2											m <sup>2</sup>
3											m <sup>2</sup>
4											m <sup>2</sup>
5											m <sup>2</sup>
6											m <sup>2</sup>
7											m <sup>2</sup>
8											m <sup>2</sup>
9											m <sup>2</sup>
10											m <sup>2</sup>
合 計											543.00 m <sup>2</sup>

【指定緊急避難場所・指定避難所】

指定緊急 避難場所	地震	津波	高潮	土砂災害	洪水
	○	○	○	○	○
指定 避難所	指定	収容人員			
	○	94人			

【施設写真】



【過去5年以内に実施した工事の内容】 (単位:千円)

実施年度	件名	工事費
(No data visible)		

【公共施設の適正配置に関する方向性】

前期末面積	中期末面積	中期増減	機能の方向性	
			中期	後期
522.20 m <sup>2</sup>	522.20 m <sup>2</sup>	0.00 m <sup>2</sup>	集約化	→

【運営方法等】

運営方法	直営(一部委託を含む)	指定管理者	指定管理期間	~
------	-------------	-------	--------	---

【利用状況】

区分	R3(2021)年度	R4(2022)年度	R5(2023)年度
開館日数	231	287	284
利用者数	3,544	5,233	6,580
利用者数/日	15.3	18.2	23.2
利用可能コマ数	13,065	15,795	15,795
利用コマ数	509	842	1,001
利用率	3.9%	5.3%	6.3%

【歳入情報】

区分	R3(2021)年度	R4(2022)年度	R5(2023)年度
施設使用料・負担金等	41	113	101
貸付料・目的外使用料等			
その他収入	38	55	70
歳入計	79	168	171

【歳出情報】

区分	R3(2021)年度	R4(2022)年度	R5(2023)年度
施設のコスト			
人件費	3,096	3,072	2,788
光熱水費等	629	676	622
修繕料	189	269	336
委託料	1,289	1,530	1,180
工事請負費			
使用料及び賃借料			
その他	116	109	125
事業のコスト			
人件費			
委託料・報償費			
その他			
指定管理料			
歳出計	5,319	5,656	5,051

カルテ番号	0886	利用用途分類	集会施設	評価分類	集会場
-------	------	--------	------	------	-----

【施設基本情報】

施設名	角島開発総合センター	所在地	豊北町大字角島1413-1			所管課	豊北教育支所	敷地面積	1,289.43 m <sup>2</sup>	うち借地面積	0.00 m <sup>2</sup>
		地区	豊北	利用圏域	地区	駐車場台数	10台	総延床面積	526.06 m <sup>2</sup>	延床面積	502.95 m <sup>2</sup>
設置根拠法令		設置条例	下関市角島開発総合センターの設置等に関する条例			複合 関連施設	カルテ番号	施設名		所管課	延床面積
設置目的	文化の向上及び福祉の増進を図るため						0886	角島開発総合センター	豊北教育支所	502.95 m <sup>2</sup>	
							1108	下関市役所豊北総合支所角島支所	豊北地域政策課	23.11 m <sup>2</sup>	
										m <sup>2</sup>	

【建物内訳】

No.	物件番号	名称	建築日	主体構造	屋根構造	耐用年数	地上階	地下階	耐震性	財産区分	延床面積
1	2986	角島開発総合センター	1988(S63)/06/28	鉄筋コンクリート	陸屋根	50	2F		○	行政財産	526.06 m <sup>2</sup>
2											m <sup>2</sup>
3											m <sup>2</sup>
4											m <sup>2</sup>
5											m <sup>2</sup>
6											m <sup>2</sup>
7											m <sup>2</sup>
8											m <sup>2</sup>
9											m <sup>2</sup>
10											m <sup>2</sup>
合 計											526.06 m <sup>2</sup>

【運営方法等】

運営方法	直営(一部委託を含む)	指定管理者		指定管理期間	~
------	-------------	-------	--	--------	---

【利用状況】

区分	R3(2021)年度	R4(2022)年度	R5(2023)年度
開館日数	253	308	309
利用者数	2,576		9,314
利用者数/日	10.2	0.0	30.1
利用可能コマ数	9,108	22,176	20,085
利用コマ数	206	295	443
利用率	2.3%	1.3%	2.2%

【歳入情報】

区分	R3(2021)年度	R4(2022)年度	R5(2023)年度
施設使用料・負担金等	50	27	35
貸付料・目的外使用料等		0	
その他収入	18	12	19
歳入計	68	39	54

【歳出情報】

区分	R3(2021)年度	R4(2022)年度	R5(2023)年度	
施設の コスト	人件費	4,494	4,480	4,486
	光熱水費等	574	771	550
	修繕料	255	150	32
	委託料	781	870	670
	工事請負費		0	
	使用料及び賃借料	11	11	9
事業の コスト	その他	106	111	129
	人件費			
	委託料・報償費	0	32	
	その他			
指定管理料				
歳出計	6,221	6,425	5,876	

【指定緊急避難場所・指定避難所】

指定緊急 避難場所	地震	津波	高潮	土砂災害	洪水
	○	○	○	○	○
指定 避難所	指定	収容人員			
	○	175人			

【施設写真】



【過去5年以内に実施した工事の内容】 (単位:千円)

実施年度	件名	工事費
(No data visible)		

【公共施設の適正配置に関する方向性】

前期末面積	中期末面積	中期増減	機能の方向性	
			中期	後期
502.95 m <sup>2</sup>	502.95 m <sup>2</sup>	0.00 m <sup>2</sup>	→	→

カルテ番号	0887	利用用途分類	集会施設	評価分類	集会場
-------	------	--------	------	------	-----

【施設基本情報】

施設名	滝部活動拠点施設	所在地	豊北町大字滝部3397-12			所管課	豊北教育支所	敷地面積	2,499.99 m <sup>2</sup>	うち借地面積	0.00 m <sup>2</sup>
		地区	豊北	利用圏域	地区	駐車場台数	30台	総延床面積	549.06 m <sup>2</sup>	延床面積	549.06 m <sup>2</sup>
設置根拠法令		設置条例	下関市滝部活動拠点施設の設置等に関する条例			複合 関連施設	カルテ番号	施設名		所管課	延床面積
設置目的	地域住民の文化の向上及び地域活性化の推進を図るため										m <sup>2</sup>
											m <sup>2</sup>
											m <sup>2</sup>

【建物内訳】

No.	物件番号	名称	建築日	主体構造	屋根構造	耐用年数	地上階	地下階	耐震性	財産区分	延床面積
1	2987	滝部活動拠点施設(附属設備含む)	2000(H12)/07/31	木造	瓦葺	22	2F		○	行政財産	549.06 m <sup>2</sup>
2											m <sup>2</sup>
3											m <sup>2</sup>
4											m <sup>2</sup>
5											m <sup>2</sup>
6											m <sup>2</sup>
7											m <sup>2</sup>
8											m <sup>2</sup>
9											m <sup>2</sup>
10											m <sup>2</sup>
合 計											549.06 m <sup>2</sup>

【指定緊急避難場所・指定避難所】

指定緊急 避難場所	地震	津波	高潮	土砂災害	洪水
	○	○	○	○	○
指定 避難所	指定	収容人員			
	○	183人			

【施設写真】



【過去5年以内に実施した工事の内容】 (単位:千円)

実施年度	件名	工事費
(No work items listed)		

【公共施設の適正配置に関する方向性】

前期末面積	中期末面積	中期増減	機能の方向性	
			中期	後期
549.06 m <sup>2</sup>	549.06 m <sup>2</sup>	0.00 m <sup>2</sup>	→	→

【運営方法等】

運営方法	直営(一部委託を含む)	指定管理者		指定管理期間	~
------	-------------	-------	--	--------	---

【利用状況】

区分	R3(2021)年度	R4(2022)年度	R5(2023)年度
開館日数	253	308	309
利用者数	6,052	8,025	9,314
利用者数/日	23.9	26.1	30.1
利用可能コマ数		18,480	20,085
利用コマ数	591	2,538	3,247
利用率		13.7%	16.2%

【歳出情報】

(単位:千円)

区分	R3(2021)年度	R4(2022)年度	R5(2023)年度	
施設の コスト	人件費	4,494	4,480	4,486
	光熱水費等	1,060	1,142	1,075
	修繕料	209	85	165
	委託料	331	334	338
	工事請負費	0	0	
	使用料及び賃借料	56	46	33
その他	104	89	169	
事業の コスト	人件費			
	委託料・報償費		55	
	その他			
指定管理料				
歳出計	6,254	6,231	6,266	

【歳入情報】

(単位:千円)

区分	R3(2021)年度	R4(2022)年度	R5(2023)年度
施設使用料・負担金等	264	341	388
貸付料・目的外使用料等	3	3	3
その他収入	71	115	137
歳入計	338	459	528