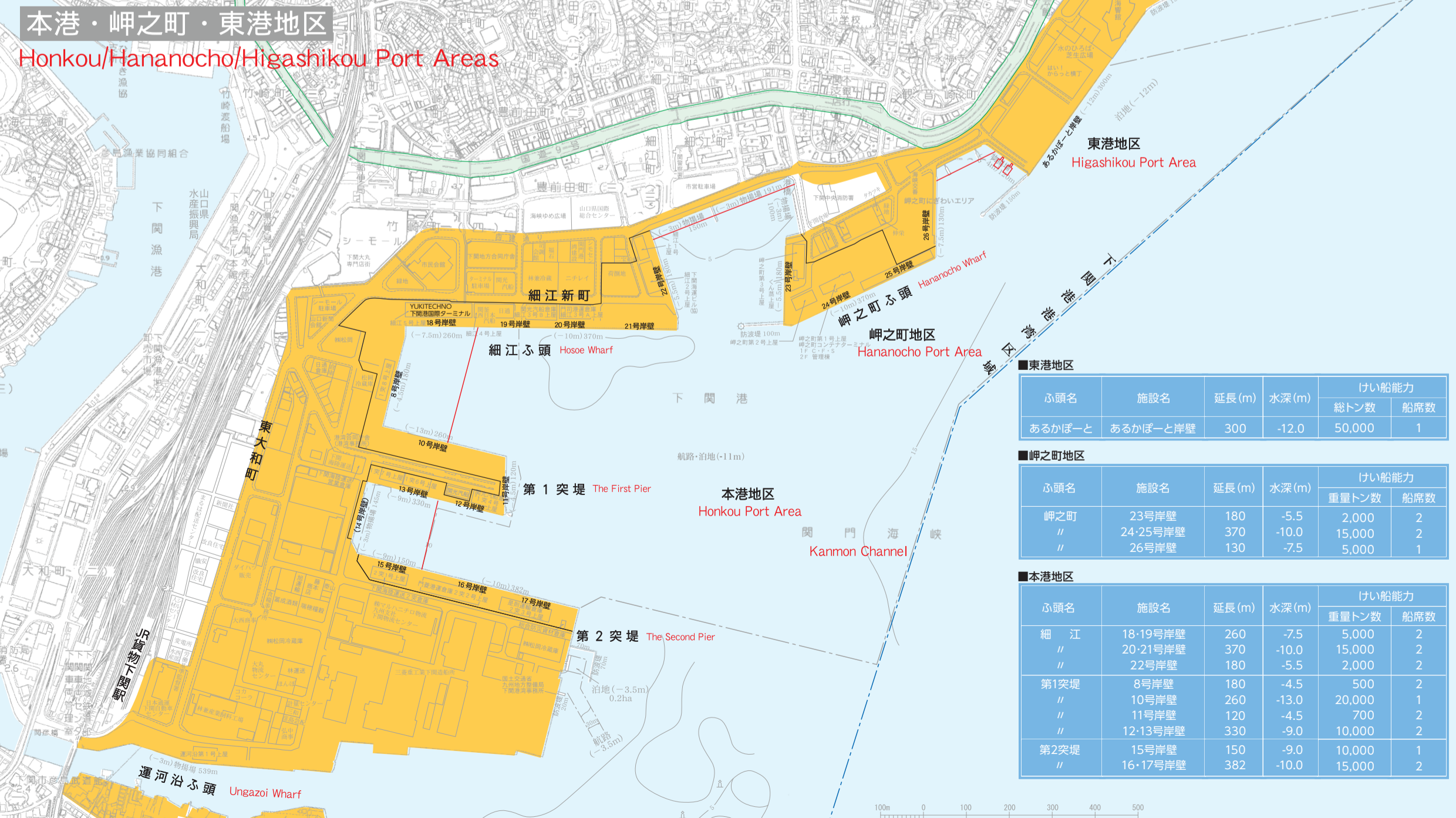
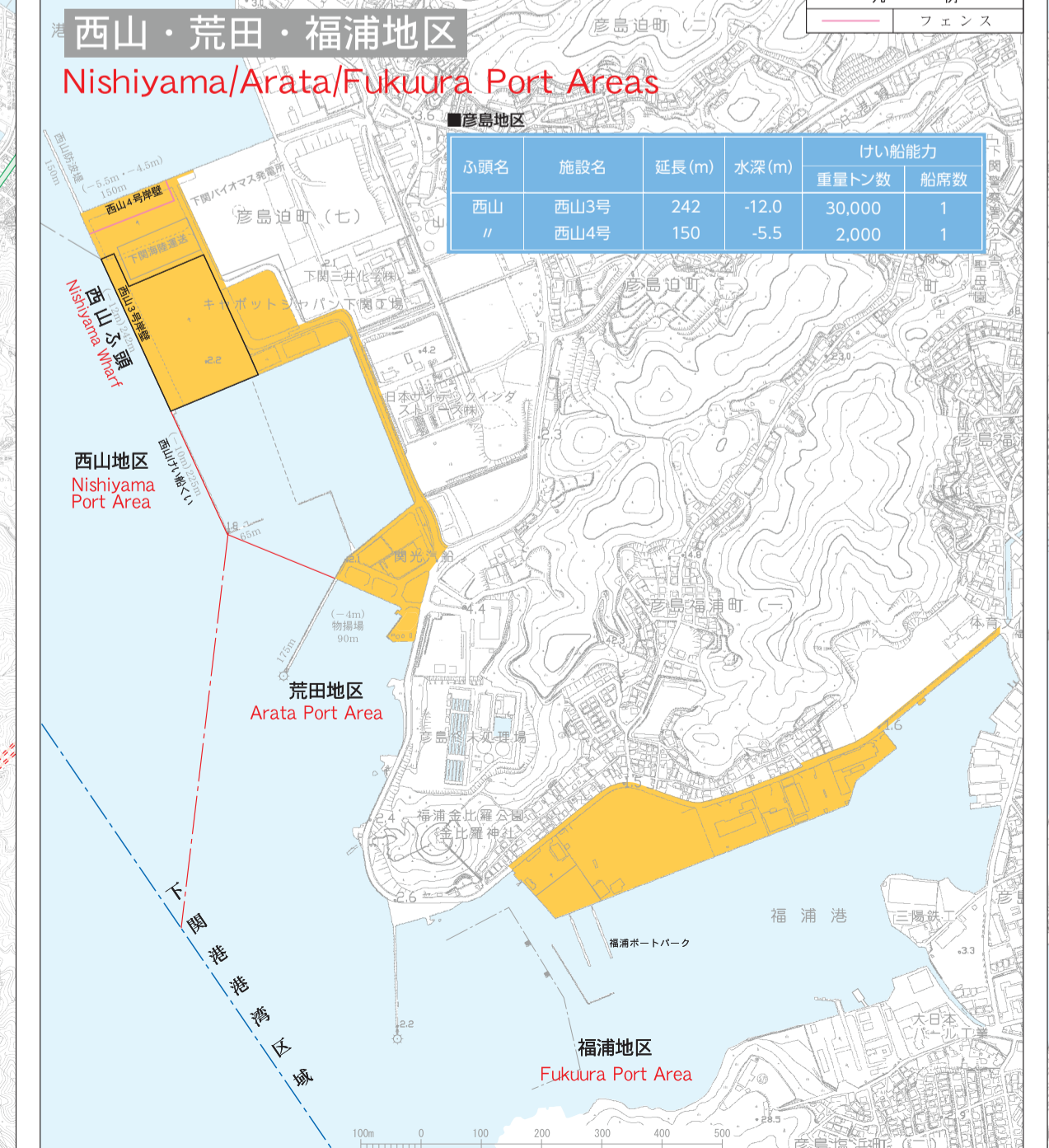
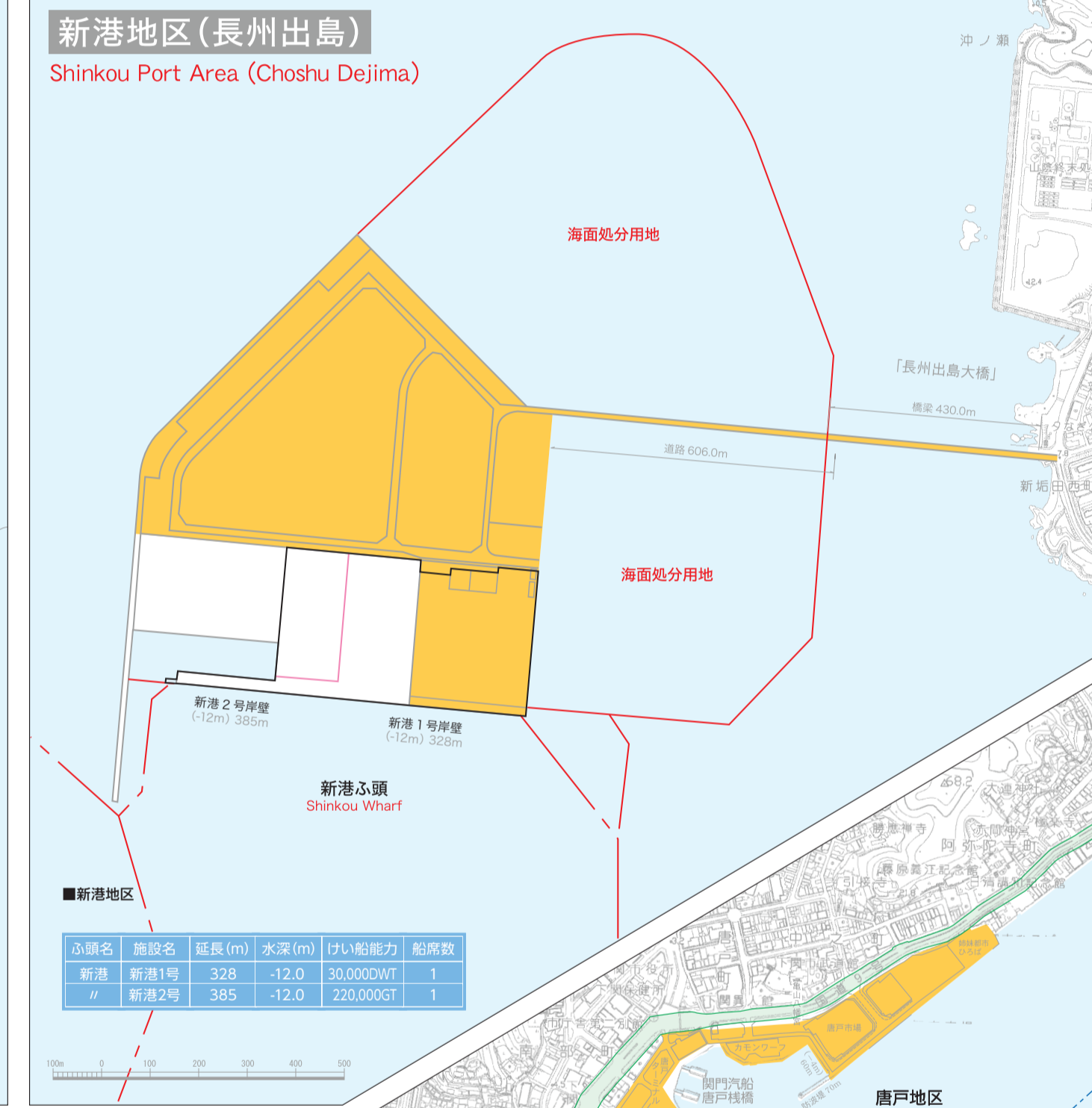
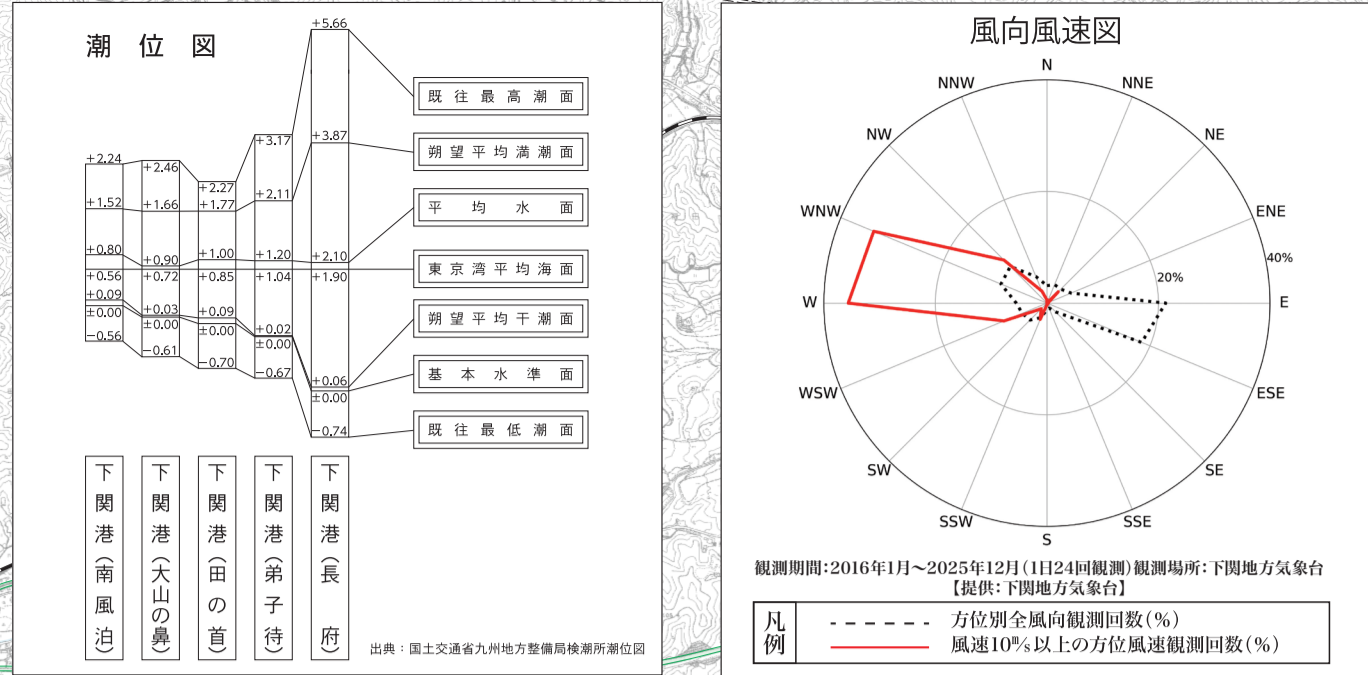


下関港

Port of Shimonoseki



- 凡例**
- 高速道路
 - 国
 - その他の主要道路
 - 港則法による港域
 - 保税地域
 - 計画法
 - 航路・泊地復設計画
 - 港則法による港域区域
 - 漁港法による漁港区域
 - 法定航路
 - 臨港地区

この図は、国土交通省の「国土利用計画法」に基づき作成されたもので、実際の状況と異なる場合があります。また、この図は、国土交通省の「国土利用計画法」に基づき作成されたもので、実際の状況と異なる場合があります。